





經濟部、行政院農業委員會 公告

發文日期：中華民國103年12月31日
發文字號：經水字第10303827230號
農水字第1030080031號



主旨：公告苗栗地區明德水庫灌區及臺中地區大安溪流域北岸灌區
104年第一期稻作停灌事宜。

依據：基於整體經濟發展及民生用水安定之政策考量，依據水利法
第19條及本（103）年12月17日「旱災經濟部災害緊急應變
小組」第2次工作會議決定辦理。

公告事項：

一、停灌範圍（詳如附表）：

- （一）後龍溪流域—臺灣苗栗農田水利會明德水庫灌區。
- （二）大安溪流域—臺灣臺中農田水利會大安溪流域北岸灌區。

二、停灌範圍內補償原則如下：

- （一）補償對象：停灌範圍內農田水利會會員。
- （二）停灌範圍內補償標準：

- 1、不種稻作且未種植其他作物但種植綠肥者，每公頃補償
8萬5,000元。
- 2、不種稻作且未種植其他作物者，每公頃補償7萬8,000元。
- 3、不種稻作而轉種植其它作物或種植長期作物或由農田水

利會供水養殖之會員者，每公頃補償3萬9,000元。

4、已育秧苗依現地查核覈實發給每箱30元，每公頃以250箱為上限（依實計算），每公頃最高補償7,500元。

5、減育秧苗救助依行政院農業委員會訂定「水稻育苗中心受停灌損害救助作業要點」救助基準。

(三)有下列情形者，不予補償：

1、廢耕者。

2、停灌區內種植水稻者；但得依規定辦理稻穀保價收購。

三、公告停灌地區，不得要求供水灌溉。

四、停灌區內農田水利會會員應自104年3月1日起至3月31日止（例假日照常受理），持（1）身分證或戶口名簿（2）印章（3）各該筆耕地最新所有權狀或最近3個月內之土地登記簿謄本或使用權文件（現耕人非耕地所有權人之證明文件，例如：耕作協議書或三七五租約等）（4）農會或金融機構存摺影本，逕向停灌地區所屬（苗栗或臺中）農田水利會或其所屬工作站辦理申請補償，逾期不予受理。

五、現地查核時間：自104年4月16日起至5月15日止。

六、補償費經查核後據實發給。

七、正本：（請張貼門首公告及刊登行政院公報並製作20份，分送正副本張貼單位。）

部長鄧振中

主任委員陳保基






會銜公告機關印信蓋用續頁表

發文日期：中華民國104年12月31日

發文字號：經水字第10803827230號、農水字第1030080031號

主 旨：公告苗栗地區明建水庫灌區及臺中地區大安溪流域北岸灌區104年第一期稻作停灌事宜。

說明：2以上機關之會銜公文用印時，得依本表蓋用。

**臺灣苗栗農田水利會明德水庫灌區 104 年
第 1 期稻作停灌地區一覽表**

工作站別	水系別	停灌小組別	停灌面積 (公頃)	備註
大潭工作 站	明德水庫	獅潭小組、豐湖小組、校椅小組、埔頂小組、新港小組、東明小組、東寶小組、東苓小組、灣寶小組、海寶小組、西寶小組、南寶小組、綠洲小組、龍昇小組、九車一小組、九車二小組、大岡小組	1175	
合 計		共計 17 個水利小組	1175	

臺灣臺中農田水利會104年
第1期稻作停灌地區一覽表

工作站	水系別	灌溉系統	停灌小組別	預計停灌面積(公頃)	備註
山腳	大安溪	鯉魚潭圳	鯉魚潭小組	55.02	1 小組
		口潭圳	口潭圳小組	80.13	1 小組
		苑裡圳 (山腳灌區)	苑裡圳山柑支線第一小組、苑裡圳山柑支線第二小組、苑裡圳山柑支線第三小組、苑裡圳濁水支線第一小組、苑裡圳濁水支線第二小組、苑裡圳上館支線小組、苑裡啓心支線小組、苑裡圳社苓支線第一小組、苑裡圳社苓支線第二小組、苑裡圳山腳支線小組、苑裡圳泰田支線小組、苑裡圳田寮支線小組	1517.08	12 小組
苑裡		苑裡圳 (苑裡灌區)	苑裡圳砂埤支線第一小組、苑裡圳砂埤支線第二小組、苑裡圳五里牌支線小組、苑裡圳北勢支線小組、苑裡圳西勢支線第一小組、苑裡圳西勢支線第二小組、苑裡圳西勢支線第三小組、苑裡圳田心支線小組、苑裡圳新復支線小組、苑裡圳南房支線小組、苑裡圳苑裡坑支線小組	1136.26	11 小組
日南		日南圳	日南圳第一小組、日南圳第二小組、日南圳第三小組、日南圳第四小組、日南圳第五小組、日南圳第六小組、日南圳第七小組、日南圳第八小組、日南圳第九小組、日南圳北龍泉小組、日南圳西岐小組、日南圳銅安小組、日南圳福德小組	1285.88	13 小組
		九張犁圳	九張犁圳第一小組、九張犁圳第二小組、九張犁圳南龍泉小組、九張犁圳建興小組	551.26	4 小組
合計			共計42個水利小組	4625.63	