




經濟部、行政院農業委員會 公告

發文日期：中華民國104年1月9日
發文字號：經水字第10304606930號
農水字第1040080051號



主旨：公告桃園、新竹及嘉南地區104年第1期稻作停灌事宜。
依據：基於整體經濟發展及民生用水安定之政策考量，依據水利法第19條及103年12月25日「103年旱災經濟部災害緊急應變小組」第3次工作會議決定辦理。

公告事項：

一、停灌範圍（詳如附表）：


- (一)大漢河流域—臺灣桃園農田水利會石門水庫灌區。
- (二)頭前河流域、鳳山河流域(部分)—臺灣新竹農田水利會灌區。
- (三)曾文河流域—臺灣嘉南農田水利會曾文-烏山頭水庫嘉義灌區。
- (四)白水河流域—臺灣嘉南農田水利會白河水庫部分灌區。

二、停灌範圍內補償原則如下：

- (一)補償對象：停灌範圍內農田水利會會員。
- (二)停灌範圍內補償標準：
 - 1、不種稻作且未種植其他作物但種植綠肥者，每公頃補償8萬5,000元。
 - 2、不種稻作且未種植其他作物者，每公頃補償7萬8,000元。

- 3、不種稻作而轉種植其它作物或種植長期作物或由農田水利會供水養殖之會員者，每公頃補償3萬9,000元。
- 4、已育秧苗依現地查核覈實發給每箱30元，每公頃以250箱為上限（依實計算），每公頃最高補償7,500元。
- 5、減育秧苗救助依行政院農業委員會訂定「水稻育苗中心受停灌損害救助作業要點」救助基準。

(三)有下列情形者，不予補償：

- 1、廢耕者。
 - 2、停灌區內種植水稻者；但得依規定辦理稻穀保價收購。
- 三、公告停灌地區，不得要求供水灌溉。
- 四、停灌區內農田水利會會員應自104年3月1日起至3月31日止（例假日照常受理），持（1）身分證或戶口名簿（2）印章（3）各該筆耕地最新所有權狀或最近3個月內之土地登記簿謄本或使用權文件（現耕人非耕地所有權人之證明文件，例如：耕作協議書或三七五租約等）（4）農會或金融機構存摺影本，逕向停灌地區所屬（桃園、新竹、嘉南）農田水利會或其所屬工作站辦理申請補償，逾期不予受理。
- 五、現地查核時間：自  4月16日起至5月15日止。
- 六、補償費經查核後據實發給。
- 七、正本：（請張貼門首公告及刊登行政院公報並製作59份，分送正副本張貼單位。）

部長鄧振中

主任委員陳保基




會銜公告機關印信蓋用續頁表

發文日期：中華民國104年1月9日

發文字號：經水字第10304606930號、農水字第1040080051號

主旨：公告桃園、新竹及嘉南地區104年第1期稻作停灌事宜。



說明：2以上機關之會銜公文用印時，得依本表蓋用。

臺灣桃園農田水利會

104 年第 1 期稻作停灌範圍一覽表

工作站別	水系別	停灌小組別	停灌面積 (公頃)	備註
桃園工作 站	大漢溪 水系	大小檜溪小組 大樹林小組 山鼻小組 內厝小組 田寮一組小組 田寮二組小組 皮寮小組 坑口小組 南崁下小組 南崁圳一組小組 南崁圳二組小組 南崁圳三組小組 南崁圳五組小組 南崁圳四組小組 南崁頂圳一組小組 茄苳溪小組 埔子小組 桃園大圳一支線八號池小組 桃園大圳一支線十一、十四號池小組 桃園大圳一支線十七號池小組 桃園大圳一支線十二號池小組 桃園大圳一支線十五號池小組 桃園大圳一支線十六號池小組 桃園大圳一支線三號池小組 桃園大圳一支線五號池小組 桃園大圳一支線四號池小組 海湖小組	1,196	
大竹工作 站	大漢溪 水系	十四號河水小組 三石直接小組 沙崙河水小組 桃園大圳一號直接小組 桃園大圳二支線一分線一號池小組	2,510	

		桃園大圳二支線一分線二號池小組 桃園大圳二支線一號池小組 桃園大圳二支線七號池小組 桃園大圳二支線九號池小組 桃園大圳二支線二分線一號池小組 桃園大圳二支線二分線三號池小組 桃園大圳二支線二分線五號池小組 桃園大圳二支線二分線六號池小組 桃園大圳二支線二分線四號池小組 桃園大圳二支線八號池小組 桃園大圳二支線十一號池小組 桃園大圳二支線十九號池小組 桃園大圳二支線十二號池小組 桃園大圳二支線十八、廿號池小組 桃園大圳二支線十三、十四號池小組 桃園大圳二支線十五號池小組 桃園大圳二支線十六、十七號池小組 桃園大圳二支線十號池小組 桃園大圳二支線三分線三號池小組 桃園大圳二支線三分線四號池小組 桃園大圳二支線三號池小組 桃園大圳二支線五、六號池小組 桃園大圳二支線廿三號池小組 桃園大圳二支線廿六號池小組 桃園大圳二支線廿四號池小組 桃園大圳二支線四分線一號池小組 桃園大圳二支線四分線四號池小組 桃園大圳二支線四號池小組 桃園大圳二號直接小組 桃園大圳三號直接小組		
大園工作 站	大漢溪 水系	三十八號河水池小組 中福小組 內壢小組 桃園大圳三支線一號池小組 桃園大圳三支線二、三號池小組 桃園大圳三支線八、九號池小組 桃園大圳三支線六號池小組 桃園大圳五支線一、六號池小組	2,235	

		桃園大圳五支線二、三、四號池小組 桃園大圳五支線八、十號池小組 桃園大圳五支線十一號池小組 桃園大圳五支線十七、十八號池小組 桃園大圳五支線十九號池小組 桃園大圳五支線五、九號池小組 桃園大圳四支線一號池小組 桃園大圳四支線七號池小組 桃園大圳四支線九號池小組 桃園大圳四支線二號池小組 桃園大圳四支線八號池小組 桃園大圳四支線十一號池小組 桃園大圳四支線十二、十三號池小組 桃園大圳四支線十五號池小組 桃園大圳四支線十四號池小組 桃園大圳四支線十號池小組 桃園大圳四支線三號池小組 桃園大圳四支線五號池小組 桃園大圳四支線六號池小組 桃園大圳四支線四號池小組 新庄小組		
大崙工作 站	大漢溪 水系	桃園大圳七支直接小組 桃園大圳七支線一號池小組 桃園大圳七支線七號池小組 桃園大圳七支線九號池小組 桃園大圳七支線二號池小組 桃園大圳七支線十一號池小組 桃園大圳七支線十二號池小組 桃園大圳七支線十三、十四號池小組 桃園大圳七支線十五號池小組 桃園大圳七支線三號池小組 桃園大圳七支線五號池小組 桃園大圳八支線一分線一號池小組 桃園大圳八支線一分線二號池小組 桃園大圳八支線一分線三號池小組 桃園大圳八支線一分線四號池小組 桃園大圳八支線一號池小組 桃園大圳六支線一號池小組	1,617	

		桃園大圳六支線七號池小組 桃園大圳六支線九號池小組 桃園大圳六支線二號池小組 桃園大圳六支線十一號池小組 桃園大圳六支線十二號池小組 桃園大圳六支線十三號池小組 桃園大圳六支線十四號池小組 桃園大圳六支線十號池小組 桃園大圳六支線三號池小組 桃園大圳六支線五號直接小組 桃園大圳六支線六號池小組 桃園大圳六支線四號池小組		
草漂工作 站	大漢溪 水系	桃園大圳八支線七號池小組 桃園大圳八支線九號池小組 桃園大圳八支線八號池小組 桃園大圳八支線十一號池小組 桃園大圳八支線十七號池小組 桃園大圳八支線十九號池小組 桃園大圳八支線十二號池小組 桃園大圳八支線十三號池小組 桃園大圳八支線十五、廿一號池小組 桃園大圳八支線十六號池小組 桃園大圳八支線十四號池小組 桃園大圳八支線十號池小組 桃園大圳八支線三號池小組 桃園大圳八支線五號池小組 桃園大圳八支線六號池小組 桃園大圳八支線卅一號池小組 桃園大圳八支線卅二號池小組 桃園大圳八支線卅三號池小組 桃園大圳八支線卅五號池小組 桃園大圳八支線廿七、廿八號池小組 桃園大圳八支線廿九號池小組 桃園大圳八支線廿二號池小組 桃園大圳八支線廿三號池小組 桃園大圳八支線廿四、廿五號池小組 桃園大圳八支線廿號池小組 桃園大圳八支線四號池小組	2,148	

		桃園大圳八支線新卅號池小組 桃園大圳八支線舊卅號池小組		
新坡工作 站	大漢溪 水系	上大小組 五十八號河水小組 桃園大圳九支線七號池小組 桃園大圳九支線八號池小組 桃園大圳九支線十、十一號池小組 桃園大圳九支線十七號池小組 桃園大圳九支線十二號池小組 桃園大圳九支線十三號池小組 桃園大圳九支線十五號池小組 桃園大圳九支線十六號池小組 桃園大圳九支線十四號池小組 桃園大圳九支線三號池小組 桃園大圳九支線五號池小組 桃園大圳九支線六號池小組 桃園大圳九支線四號池小組 桃園大圳八支線二號池、九支線一號 池小組 桃園大圳十支線一號池小組 富林圳小組	1,239	
觀音工作 站	大漢溪 水系	六七號河水小組 桃園大圳十一支線一號池小組 桃園大圳十一支線九號池小組 桃園大圳十一支線二號池小組 桃園大圳十一支線八號池小組 桃園大圳十一支線十一號池小組 桃園大圳十一支線十七號池小組 桃園大圳十一支線十九號池小組 桃園大圳十一支線十二號池小組 桃園大圳十一支線十三號池小組 桃園大圳十一支線十五號池小組 桃園大圳十一支線十六號池小組 桃園大圳十一支線十四號池小組 桃園大圳十一支線十號池小組 桃園大圳十一支線三號池小組 桃園大圳十一支線五號池小組 桃園大圳十一支線六號池小組	2,967	

		桃園大圳十一支線廿一號池小組 桃園大圳十一支線廿二、廿三號池小組 桃園大圳十一支線廿號池小組 桃園大圳十一支線四號池小組 桃園大圳十支線九號池小組 桃園大圳十支線二號池小組 桃園大圳十支線八號池小組 桃園大圳十支線十一號池小組 桃園大圳十支線十九號池小組 桃園大圳十支線十二號池小組 桃園大圳十支線十三號池小組 桃園大圳十支線十五號池小組 桃園大圳十支線十六號池小組 桃園大圳十支線十號池小組 桃園大圳十支線三號池小組 桃園大圳十支線六號池小組 桃園大圳十支線廿一號池小組 桃園大圳十支線廿號池小組 桃園大圳十支線四號池小組		
新屋工作 站	大漢溪 水系	桃園大圳十二支線一分線一號池小組 桃園大圳十二支線一分線二號池小組 桃園大圳十二支線一分線三號池小組 桃園大圳十二支線一分線四號池小組 桃園大圳十二支線九號池小組 桃園大圳十二支線二號池小組 桃園大圳十二支線八號池小組 桃園大圳十二支線十一號池小組 桃園大圳十二支線十七號池小組 桃園大圳十二支線十九號池小組 桃園大圳十二支線十二號池小組 桃園大圳十二支線十三號池小組 桃園大圳十二支線十五號池小組 桃園大圳十二支線十六號池小組 桃園大圳十二支線十四號池小組 桃園大圳十二支線十號池小組 桃園大圳十二支線三號池小組 桃園大圳十二支線下田小組	3,393	

		桃園大圳十二支線六號池小組 桃園大圳十二支線永安小組 桃園大圳十二支線后湖小組 桃園大圳十二支線新一號池小組 桃園大圳十二支線舊一號池小組 蚵殼港圳一號池小組 蚵殼港圳七號池小組 蚵殼港圳九號池小組 蚵殼港圳二號池小組 蚵殼港圳八號池小組 蚵殼港圳十一號池小組 蚵殼港圳十二號池小組 蚵殼港圳十三號池小組 蚵殼港圳十號池小組 蚵殼港圳三號池小組 蚵殼港圳五號池小組 蚵殼港圳六之一號池小組 蚵殼港圳六之二號池小組 蚵殼港圳四號池小組		
湖口工作 站	大漢溪 水系	光復圳一支一號池小組 光復圳一支二號池小組 光復圳一支三號池小組 光復圳一支四號池小組 光復圳七支一號池小組 光復圳七支二號池、七支二之一號池 小組 光復圳七支三號池小組 光復圳七支五號池小組 光復圳七支四號池小組 光復圳九支一號池小組 光復圳九支二號池小組 光復圳九支三號池小組 光復圳二支一號池小組 光復圳二支七號池小組 光復圳二支九號池小組 光復圳二支二號池小組 光復圳二支八號池小組 光復圳二支十號池小組	3,766	

		光復圳二支三號池小組 光復圳二支五號池小組 光復圳二支六號池小組 光復圳二支四號池小組 光復圳八支一、十號池小組 光復圳八支七、八號池小組 光復圳八支九號池小組 光復圳八支二號池小組 光復圳八支十一號池小組 光復圳八支十七號池小組 光復圳八支十二號池小組 光復圳八支十八號池小組 光復圳八支十三號池小組 光復圳八支十五、十六號池小組 光復圳八支十四號池小組 光復圳八支三號池小組 光復圳八支五號池小組 光復圳八支六號池小組 光復圳八支四號池小組 光復圳十一支一號池小組 光復圳十一支二號池小組 光復圳十二支一號池小組 光復圳十三支一、十三支一之一號池 小組 光復圳十三支二號池小組 光復圳十支一號池小組 光復圳十支二號池小組 光復圳三支一、二號池小組 光復圳五支一、三號池小組 光復圳五支二號池小組 光復圳五支四、五號池小組 光復圳六支一號池小組 光復圳六支二、三號池小組 光復圳四支一、二、三號池小組 光復圳新豐一號池小組 光復圳新豐二號池小組		
大溪工作 站	大漢溪 水系	二甲九小組、二橋小組、三層上圳小 組、三層下圳小組、土銀圳小組、中	1,061	

		庄小組、中寮小組、公館小組、月眉小組、尖山小組、粟仔園小組、溪洲小組		
新莊工作站	大漢溪水系	大窠口小組、山東小組、中港小組、五股小組、圳安小組、西盛小組、後港小組、頂田心小組、貴子小組、福營小組、樹林小組、頭前小組、瓊林小組	143	
海山工作站	大漢溪水系	大安寮小組、公館後小組、北園小組、西園小組、廷寮坑小組、東園小組、南園小組、柑林埤小組、員山子小組、員林小組、劉厝埔小組、廣福小組	402	
合計		共計 12 個工作站、329 個水利小組	22,677	

**臺灣新竹農田水利會頭前溪、鳳山溪(部分)灌區
104 年度第 1 期稻作停灌地區一覽表**

工作站別	水系別	停灌小組別	停灌面積 (公頃)	備註
新竹 工作站	頭前溪	水源、前溪、湍雅、千甲、廿張犁、 白沙屯、德林、楊寮、文雅、虎山、 后湖、康樂、中寮、海濱、港北、海 埔第一、海埔第二、海埔第三、中埔、 牛埔、浸水、香山、朝山、客雅北圳、 客雅南圳、大庄、美山，計 27 個小組。	1,196	
竹北 工作站	頭前溪	水坑口、犁頭山、十興、中興、東海、 隘口、中斗崙、下斗崙、豆子埔、馬 麟厝、新社圳番子坡、新社、溝貝、 新社新、曾六、新庄子、自立圳、澎 湖窟、南白地粉，計 19 個小組。	1,224	
竹東 工作站	頭前溪	竹東圳第一、竹東圳第二、竹東圳第 三、竹東圳第四、竹東圳第五、竹東 圳第六、竹東圳第七、竹東圳第八、 竹東圳第九、竹東圳第十、竹東圳第 十一、樹杞林、上員山、下員山、麻 園肚，計 15 個小組。	878	
芎林 工作站	頭前溪	油羅、橫山二崁、街頭、石壁潭新圳、 芎林圳第一、芎林圳第二、芎林圳第 三、下山、五座屋、下三崁店、大肚 上圳、山豬湖、埔心、內豐，計 14 個小組。	1,055	
竹北 工作站	鳳山溪	番子坡圳番子坡、翁厝南、翁厝北、 長源，計 4 個小組。	253	
合計		共計 4 個工作站、79 個水利小組	4,606	

臺灣嘉南農田水利會曾文-烏山頭水庫灌區
104 年第 1 期稻作停灌地區一覽表

工作站別	水系別	停灌小組別	停灌面積 (公頃)	備註
新港站	曾文-烏山頭水庫	北西庄、後庄、東新港、大潭、海豐、北海豐、西海豐、南新港	812	
大客站	曾文-烏山頭水庫	潭子、東大客、西潭子、外六斗	475	
月眉站	曾文-烏山頭水庫	後底、南月眉潭、南大潭、北中洋子、西中洋子、東菜公厝、東潭子	708	
過溝站	曾文-烏山頭水庫	過溝、瓦厝、東瓦厝、江竹、大崙、塗溝、管事厝	830	
太保站	曾文-烏山頭水庫	白鴿厝、南後潭、後潭、北後潭、新埤、東新埤、太保、南新埤	1,089	
溪口站	曾文-烏山頭水庫	菁興、南本廳、美南、本厝	600	
朴子站	曾文-烏山頭水庫	荷苞嶼	83	
鹿草站	曾文-烏山頭水庫	麻豆店、南麻豆店、後堀、山子腳、西山子腳、南鹿草、施厝寮、東竹子腳、南後寮、西鹿草、後寮	1,340	
梅埔站	曾文-烏山頭水庫	北埔、埔心、梅厝、茄苳	535	
松梅站	曾文-烏山頭水庫	竹子腳、海豐、龜佛山、南牛挑灣	521	
樹林站	曾文-烏山頭水庫	西龜佛山、特考試潭、南走賊宅、東貴舍	351	
義竹站	曾文-烏山頭水庫	林子內、東新店	169	
六腳站	曾文-烏山頭水庫	北六腳、六腳	176	
下潭站	曾文-烏山頭水庫	頂潭、北下潭	202	
合計		共計 14 個工作站、68 個水利小組	7,891	

臺灣嘉南農田水利會白河水庫灌區
104 年第 1 期稻作停灌地區一覽表

工作站別	水系別	停灌小組別	停灌面積 (公頃)	備註
白河站	白河水庫	客庄內、大排竹、頂秀祐、白河	602	
合 計		共計 1 個工作站、4 個水利小組	602	