




海洋委員會海巡署艦隊分署中部地區機動海巡隊嘉義艦對海實彈射擊通報

分送單位（機關）	射擊單位 Unit	海洋委員會海巡署艦隊分署 中部地區機動海巡隊	現場指揮官：劉益州 (On-Scene Commander) 電 話：0965-732208  承辦聯絡人：陳信吉 (Contact Person) 電 話：0933-180479
國防部參謀本部作戰及計畫參謀次長室	射擊目的 Purpose	個人訓練射擊	
國防部參謀本部情報參謀次長室 國防部參謀本部訓練參謀次長室	射擊時間 Time	111 年 6 月 20 日 08：00 至 12：00	
國防部陸軍司令部 國防部海軍司令部 國防部空軍司令部	射擊地點 Position	臺中港外海 18 浬	備考( Notes)： 使用武器為 20 機砲 射擊彈藥規劃 200 顆
空軍作戰指揮部 國家中山科學研究院 交通部航政司 交通部航港局 交通部航港局北部航務中心			
交通部航港局中部航務中心 交通部航港局南部航務中心 交通部航港局東部航務中心 基隆海岸電台	危險區域 Dangerous Area ( 經 緯 ) Latitude(N) / Longitude(E) WGS84	A：24° 18’N      120° 16’E B：24° 24’N      120° 16’E C：24° 24’N      120° 09’E D：24° 18’N      120° 09’E	
交通部民用航空局飛航服務總臺 臺灣港務股份有限公司			
外交部	射擊危險區域圖( Dangerous Area Chart)		
內政部空中勤務總隊 行政院農業委員會漁業署 臺中市政府 高雄市政府海洋局 海洋委員會海巡署北部分署 海洋委員會海巡署中部分署 海洋委員會海巡署南部分署 海洋委員會海巡署東部分署 海洋委員會海巡署金馬澎分署 海洋委員會海巡署東南沙分署 海洋委員會海巡署艦隊分署 海洋委員會海巡署偵防分署			

海洋委員會海巡署艦隊分署中部地區機動海巡隊金門艦對海實彈射擊通報

分送單位（機關）	射擊單位 Unit	海洋委員會海巡署艦隊分署 中部地區機動海巡隊	現場指揮官：徐瑋鴻 (On-Scene Commander) 電 話：0932-496538
國防部參謀本部作戰及計畫參謀次長室	射擊目的 Purpose	個人訓練射擊	承辦聯絡人：陳信吉 (Contact Person) 電 話：0933-180479
國防部參謀本部情報參謀次長室	射擊時間 Time	111 年 6 月 22 日 08：00 至 12：00	
國防部參謀本部訓練參謀次長室			
國防部陸軍司令部	射擊地點 Position	臺中港外海 18 浬	備考( Notes)： 使用武器為 20 機砲 射擊彈藥規劃 100 顆
國防部海軍司令部			
國防部空軍司令部			
空軍作戰指揮部	危險區域 Dangerous Area ( 經 緯 ) Latitude(N) / Longitude(E) WGS84	A：24° 18’N      120° 16’E B：24° 24’N      120° 16’E C：24° 24’N      120° 09’E D：24° 18’N      120° 09’E	
國家中山科學研究院			
交通部航政司			
交通部航港局			
交通部航港局北部航務中心			
交通部航港局中部航務中心	危險區域中心點座標 及涵蓋範圍 Center Point of Dangerous Area and the Radius to the Point (nm)	危險區域： 24° 21’N   120° 12’E 最小半徑：5 浬	
交通部航港局南部航務中心			
交通部航港局東部航務中心			
基隆海岸電台			
交通部民用航空局飛航服務總臺	最大彈道高度 The Maximum Height of the Projectile	0-1000 呎	
臺灣港務股份有限公司			
外交部	射擊危險區域圖( Dangerous Area Chart)		
內政部空中勤務總隊			
行政院農業委員會漁業署			
臺中市政府			
高雄市政府海洋局			
海洋委員會海巡署北部分署			
海洋委員會海巡署中部分署			
海洋委員會海巡署南部分署			
海洋委員會海巡署東部分署			
海洋委員會海巡署金馬澎分署			
海洋委員會海巡署東南沙分署			
海洋委員會海巡署艦隊分署			
海洋委員會海巡署偵防分署			

海洋委員會海巡署艦隊分署中部地區機動海巡隊苗栗艦對海實彈射擊通報

分送單位（機關）	射擊單位 Unit	海洋委員會海巡署艦隊分署 中部地區機動海巡隊	現場指揮官：張育嘉 (On-Scene Commander) 電 話：0972-099063
國防部參謀本部作戰及計畫參謀次長室	射擊目的 Purpose	個人訓練射擊	承辦聯絡人：陳信吉 (Contact Person) 電 話：0933-180479
國防部參謀本部情報參謀次長室	射擊時間 Time	111 年 6 月 27 日 12：00 至 16：00	
國防部參謀本部訓練參謀次長室			
國防部陸軍司令部	射擊地點 Position	臺中港外海 18 浬	備考( Notes)： 使用武器為 20 機砲 射擊彈藥規劃 100 顆
國防部海軍司令部			
國防部空軍司令部			
空軍作戰指揮部	危險區域 Dangerous Area ( 經 緯 ) Latitude(N) / Longitude(E) WGS84	A：24° 18’N      120° 16’E B：24° 24’N      120° 16’E C：24° 24’N      120° 09’E D：24° 18’N      120° 09’E	
國家中山科學研究院			
交通部航政司			
交通部航港局			
交通部航港局北部航務中心			
交通部航港局中部航務中心	危險區域中心點座標 及涵蓋範圍 Center Point of Dangerous Area and the Radius to the Point (nm)	危險區域： 24° 21’N   120° 12’E 最小半徑：5 浬	
交通部航港局南部航務中心			
交通部航港局東部航務中心			
基隆海岸電台			
交通部民用航空局飛航服務總臺	最大彈道高度 The Maximum Height of the Projectile	0-1000 呎	
臺灣港務股份有限公司			
外交部	射擊危險區域圖( Dangerous Area Chart)		
內政部空中勤務總隊			
行政院農業委員會漁業署			
臺中市政府			
高雄市政府海洋局			
海洋委員會海巡署北部分署			
海洋委員會海巡署中部分署			
海洋委員會海巡署南部分署			
海洋委員會海巡署東部分署			
海洋委員會海巡署金馬澎分署			
海洋委員會海巡署東南沙分署			
海洋委員會海巡署艦隊分署			
海洋委員會海巡署偵防分署			