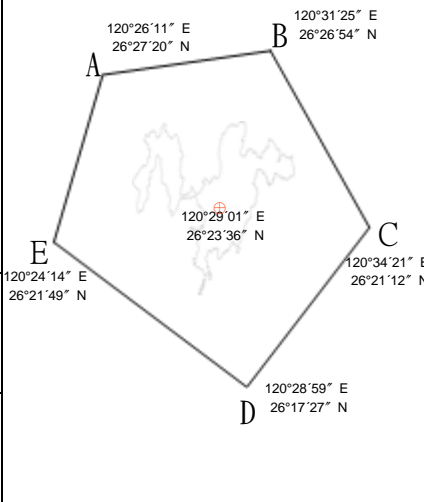
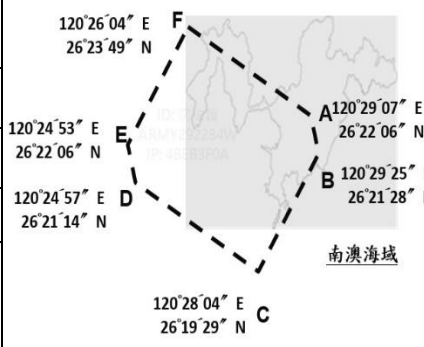
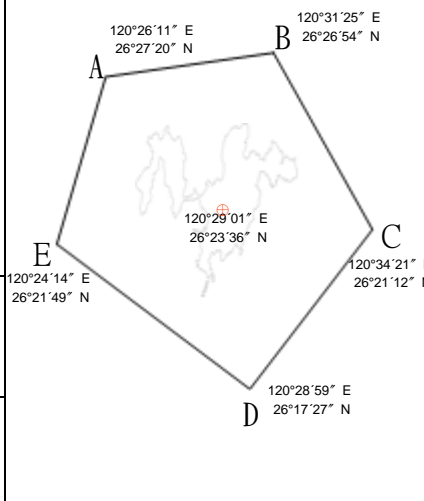
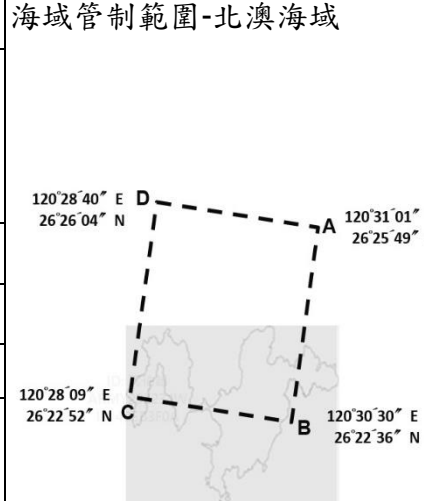


33E01部隊對海（空）實彈射擊報告單

分送單位(機關)		射擊單位	33E01部隊	射擊危險區域概要圖
內政部警政署		射擊目的	111年10月份步二連基地訓練	空域管制範圍：
中華電信股份有限公司 臺灣臺北區電信分公司 基隆營運處基隆海岸電 臺	射擊日期	實彈射擊： 10月12、17日及13、18日 (預備日)，共計4日，每日 1400至1800時止，每日計4 小時。 (10月13、18日為 預備日)。 (標準時間：如時段申請表)		
交通部航港局				
交通部航政司				
交通部航港局北部航務 中心				
交通部航港局中部航務 中心	射擊地點	東引地區		
交通部航港局南部航務 中心				
交通部航港局東部航務 中心	使用武器	地面武器射擊		
行政院農業委員會漁業 署				
高雄市政府海洋局	射擊發數	依年度射擊計畫實施	海域管制範圍-南澳海域 (含西門流海域)	
海洋委員會海巡署	空域 管制 範圍	危險區域 經緯度 (WGS84)	A：120°26′11″ E26°27′20″ N	
海洋委員會海巡署艦隊 分署			B：120°31′25″ E26°26′54″ N	
海洋委員會海巡署金馬 澎分署			C：120°34′21″ E26°21′12″ N	
國防部參謀本部情報 參謀次長室			D：120°28′59″ E26°17′27″ N	
國防部參謀本部訓練 參謀次長室			E：120°24′14″ E26°21′49″ N	
國防部參謀本部情報 參謀次長室	危險區域 中心點位置	⊕：120°29′01″ E26°23′36″ N		
國防部參謀本部訓練 參謀次長室	危險區域 最小半徑	7浬(NM)		
國防部參謀本部訓練 參謀次長室	最大彈道高度	500 (呎) AMSL		
國防部海軍司令部	海域 管制 範圍	危險區域 經緯度 (WGS84)	A：120°29′07″ E26°22′06″ N	敬致 <

33E01部隊對海（空）實彈射擊報告單

分送單位(機關)		射擊單位	33E01部隊	射擊危險區域概要圖
內政部警政署		射擊目的	111年10月份步二連基地訓練	空域管制範圍：
中華電信股份有限公司 臺灣臺北區電信分公司 基隆營運處基隆海岸電 臺	射擊日期	實彈射擊： 南澳海域 10月12、19日及13、20日 (預備日)，共計4日，每日 0800至1200時，每日計4小 時。 (10月13、20日為預備日)。 (標準時間：如時段申請表)		
交通部航港局				
交通部航政司				
交通部航港局北部航務 中心				
交通部航港局中部航務 中心	射擊地點	東引地區		
交通部航港局南部航務 中心				
交通部航港局東部航務 中心	使用武器	地面武器射擊		
行政院農業委員會漁業 署				
高雄市政府海洋局	射擊發數	依年度射擊計畫實施	海域管制範圍-北澳海域	
海洋委員會海巡署	空域管制範圍	危險區域 經緯度 (WGS84) A：120°26'11" E26°27'20" N B：120°31'25" E26°26'54" N C：120°34'21" E26°21'12" N D：120°28'59" E26°17'27" N E：120°24'14" E26°21'49" N		
海洋委員會海巡署艦隊 分署				
海洋委員會海巡署金馬 澎分署				
國防部參謀本部情報 參謀次長室				
國防部參謀本部訓練 參謀次長室				
國防部海軍司令部	海域管制範圍	危險區域 經緯度 (WGS84) A：120°31'01" E26°25'49" N B：120°30'30" E26°22'36" N C：120°28'09" E26°22'52" N D：120°28'40" E26°26'04" N	敬致 <	

33E01部隊東引地區111年10月份時段申請表			
日期	星期	射擊時間	標準時間(格林威治時間)
01	六		
02	日		
03	一		
04	二		
05	三		
06	四		
07	五		
08	六		
09	日		
10	一		
11	二		
12	三	北澳海域0800時至1200時 南澳海域1400時至1800時	北澳海域10月12日0000時至0400時 南澳海域10月12日0600時至1000時
13	四	北澳海域0800時至1200時 南澳海域1400時至1800時(預備日)	北澳海域10月13日0000時至0400時 南澳海域10月13日0600時至1000時(預備日)
14	五		
15	六		
16	日		
17	一	南澳海域1400時至1800時	南澳海域10月17日0600時至1000時
18	二	南澳海域1400時至1800時(預備日)	南澳海域10月17日0600時至1000時(預備日)
19	三	北澳海域0800時至1200時	北澳海域10月19日0000時至0400時
20	四	北澳海域0800時至1200時(預備日)	北澳海域10月20日0000時至0400時(預備日)
21	五		
22	六		
23	日		
24	一		
25	二		
26	三		
27	四		
28	五		
29	六		
30	日		
31	一		