

國防部海軍司令部空層空域操演報告單

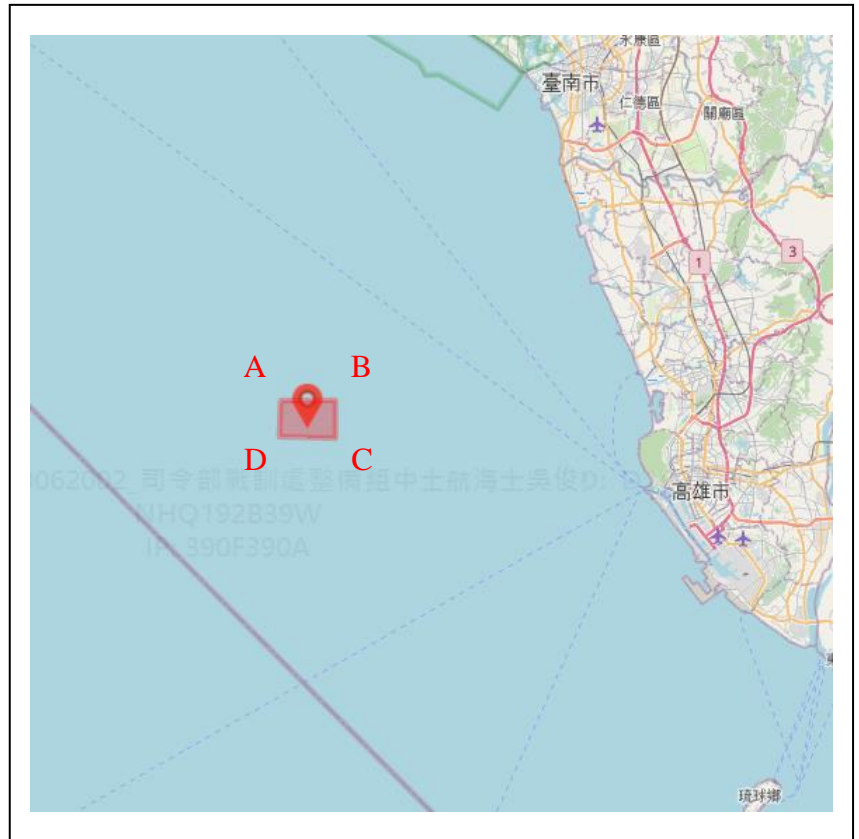
日期時間 (LT)	機型架次	操演空域(WGS84)	1. 中心點經緯度(WGS-84) 2. 涵蓋區域最小半徑	高度 (MSL)	備註
111. 9. 26 0930-1200	依年度計畫實施	A : 22°42' 02" N/119°54' 00" E B : 22°42' 02" N/119°57' 14" E C : 22°40' 00" N/119°57' 14" E D : 22°40' 00" N/119°54' 00" E	22°40' 31" N 119°55' 37" E 1.5NM	1,000 呎 (含)以下	
111. 9. 27 1300-1600					
111. 9. 28 0930-1200					

分送單位(機關)

01	內政部警政署
02	交通部民用航空局飛航服務總臺
03	基隆海岸電臺
04	交通部航政司
05	交通部航港局
06	交通部航港局北部航務中心
07	交通部航港局中部航務中心
08	交通部航港局南部航務中心
09	交通部航港局東部航務中心
10	行政院農業委員會漁業署
11	高雄市政府海洋局
12	海洋委員會海巡署
13	海洋委員會海巡署艦隊分署
14	海洋委員會海巡署北部分署
15	海洋委員會海巡署中部分署
16	海洋委員會海巡署南部分署
17	海洋委員會海巡署東部分署
18	海洋委員會海巡署金馬澎分署
19	海洋委員會海巡署東南沙分署
20	臺灣港務股份有限公司
21	國家中山科學研究院
22	國防部陸軍司令部
23	國防部空軍司令部
24	國防部憲兵指揮部
25	國防部參謀本部情報參謀次長室
26	國防部參謀本部作戰及計畫參謀次長室 (聯合作戰指揮中心)
27	國防部參謀本部訓練參謀次長室
28	國防部電訊發展室
29	陸軍航空特戰指揮部
30	空軍作戰指揮部
31	海軍大氣海洋局

操演區域示意圖

代碼：



備註：

- 上述操演空域採協調使用。
- 航空器及船舶請避開管制空域以策安全。
- 臨時變更將以電話傳真通知。

聯絡人：一六八艦隊宋曜馨少校

軍用電話：784262

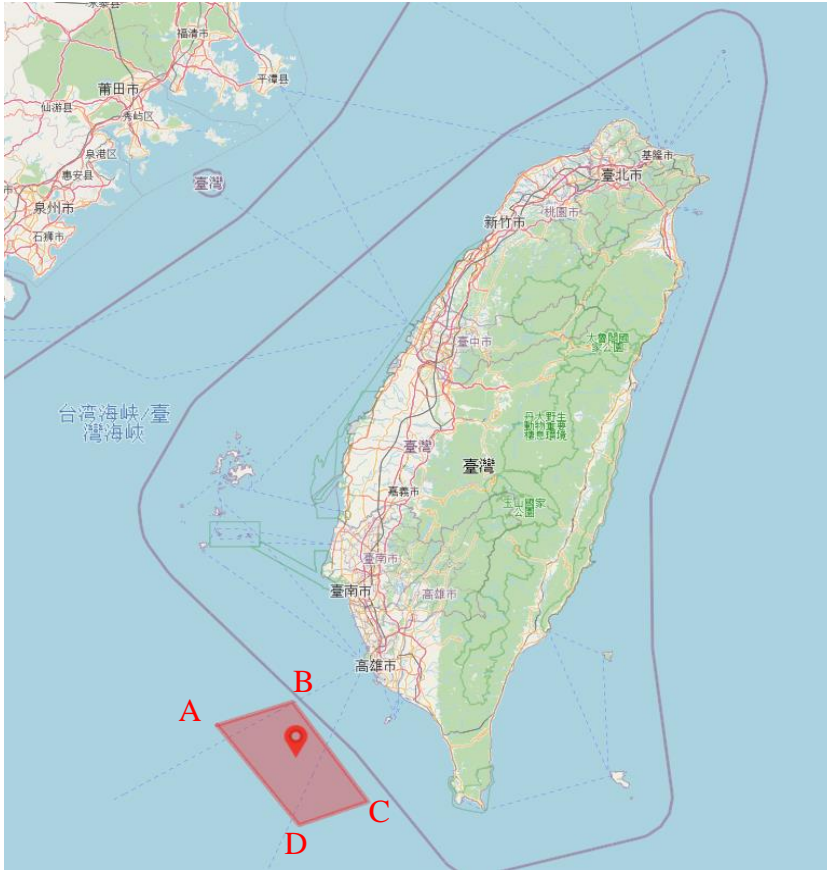
自動電話：07-5813141

聯絡人：艦指部吳得偉少校

軍用電話：785246

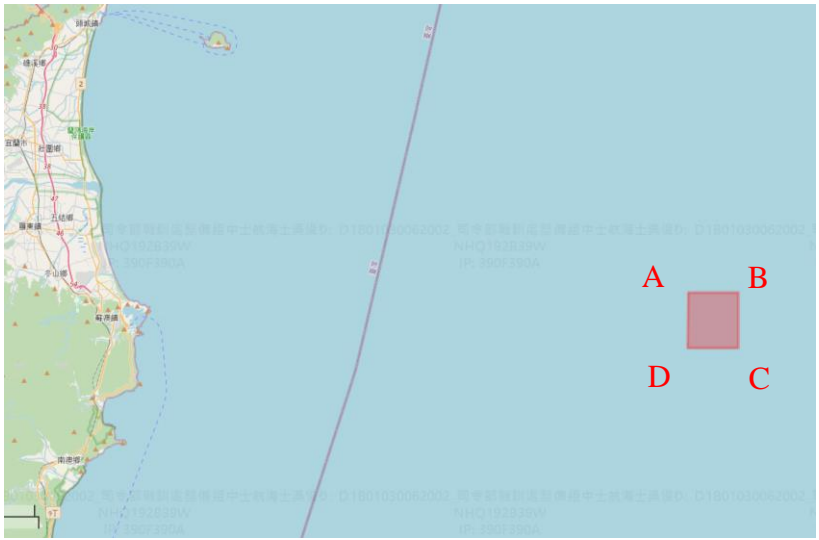
自動電話：07-581-3141

國防部海軍司令部空層空域操演報告單

日期時間 (LT)	機型架次	操演空域(WGS84)	1. 中心點經緯度(WGS-84) 2. 涵蓋區域最小半徑	高度 (MSL)	備註						
111. 9. 26 1500-1800	依年度計畫實施	A : 22°19' 00" N/119°30' 00" E B : 22°26' 00" N/119°53' 00" E C : 21°56' 00" N/120°16' 00" E D : 21°49' 00" N/119°55' 00" E	22°06' 30" N 119°54' 00" E 10NM	4,000 呎 (含)以下							
111. 9. 28 1600-2400											
111. 9. 29 1100-1300											
分 送 單 位 (機 關)			操演區域示意圖 代碼：								
01	內 政 部 警 政 署										
02	交通部民用航空局飛航服務總臺										
03	基隆海岸電臺										
04	交通部航政司										
05	交通部航港局										
06	交通部航港局北部航務中心										
07	交通部航港局中部航務中心										
08	交通部航港局南部航務中心										
09	交通部航港局東部航務中心										
10	行政院農業委員會漁業署										
11	高雄市政府海洋局										
12	海洋委員會海巡署										
13	海洋委員會海巡署艦隊分署										
14	海洋委員會海巡署北部分署										
15	海洋委員會海巡署中部分署										
16	海洋委員會海巡署南部分署										
17	海洋委員會海巡署東部分署										
18	海洋委員會海巡署金馬澎分署										
19	海洋委員會海巡署東南沙分署										
20	臺灣港務股份有限公司										
21	國家中山科學研究院										
22	國防部陸軍司令部										
23	國防部空軍司令部										
24	國防部憲兵指揮部										
25	國防部參謀本部情報參謀次長室										
26	國防部參謀本部作戰及計畫參謀次長室 (聯 合 作 戰 指 揮 中 心)										
27	國防部參謀本部訓練參謀次長室										
28	國防部電訊發展室										
29	陸軍航空特戰指揮部										
30	空軍作戰指揮部										
31	海軍大氣海洋局										
備註：			聯絡人：一六八艦隊宋曜馨少校								
1. 上述操演空域採協調使用。			軍用電話：784262								
2. 航空器及船舶請避開管制空域以策安全。			自動電話：07-5813141								
3. 臨時變更將以電話傳真通知。			聯絡人：艦指部吳得偉少校								
			軍用電話：785246								
			自動電話：07-581-3141								

國防部海軍司令部空層空域操演報告單

日期時間 (LT)	機型架次	操演空域(WGS84)	1. 中心點經緯度(WGS-84) 2. 涵蓋區域最小半徑	高度 (MSL)	備註
111.10.3 0800-1200	依年度計畫實施	A : 24°37' 00" N/122°25' 00" E B : 24°37' 00" N/122°28' 00" E C : 24°34' 00" N/122°28' 00" E D : 24°34' 00" N/122°25' 00" E	24°35' 30" N 122°26' 30" E 1.5NM	1,000 呎 (含)以下	

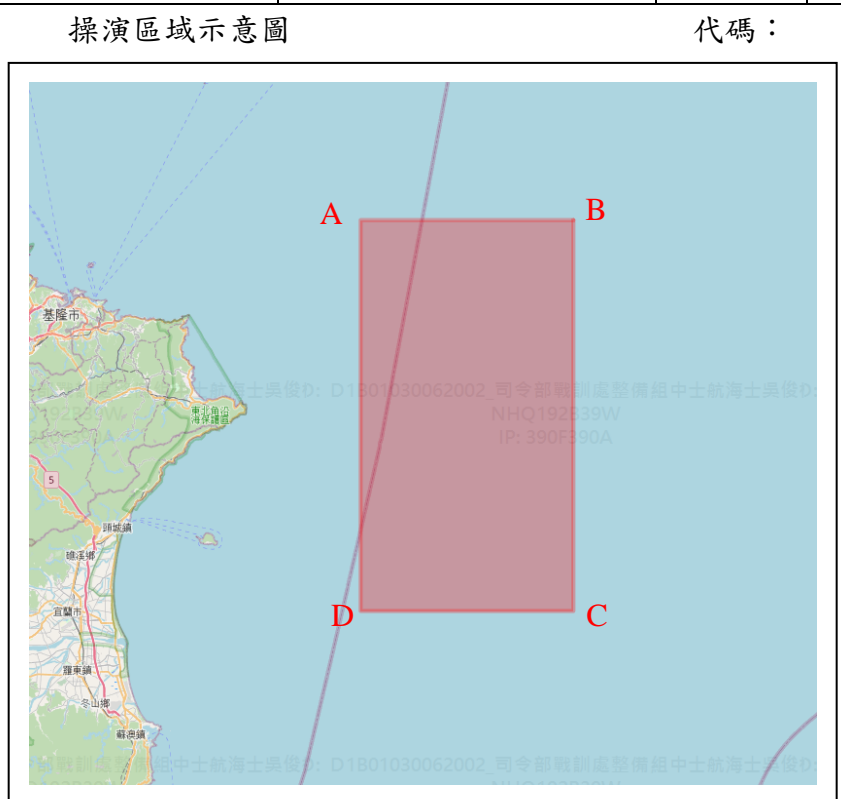
分送單位(機關)	操演區域示意圖	代碼：
<div>01 內政部警政署</div> <div>02 交通部民用航空局飛航服務總臺</div> <div>03 基隆海岸電臺</div> <div>04 交通部航政司</div> <div>05 交通部航港局</div> <div>06 交通部航港局北部航務中心</div> <div>07 交通部航港局中部航務中心</div> <div>08 交通部航港局南部航務中心</div> <div>09 交通部航港局東部航務中心</div> <div>10 行政院農業委員會漁業署</div> <div>11 高雄市政府海洋局</div> <div>12 海洋委員會海巡署</div> <div>13 海洋委員會海巡署艦隊分署</div> <div>14 海洋委員會海巡署北部分署</div> <div>15 海洋委員會海巡署中部分署</div> <div>16 海洋委員會海巡署南部分署</div> <div>17 海洋委員會海巡署東部分署</div> <div>18 海洋委員會海巡署金馬澎分署</div> <div>19 海洋委員會海巡署東南沙分署</div> <div>20 臺灣港務股份有限公司</div> <div>21 國家中山科學研究院</div> <div>22 國防部陸軍司令部</div> <div>23 國防部空軍司令部</div> <div>24 國防部憲兵指揮部</div> <div>25 國防部參謀本部情報參謀次長室</div> <div>26 國防部參謀本部作戰及計畫參謀次長室 (聯合作戰指揮中心)</div> <div>27 國防部參謀本部訓練參謀次長室</div> <div>28 國防部電訊發展室</div> <div>29 陸軍航空特戰指揮部</div> <div>30 空軍作戰指揮部</div> <div>31 海軍大氣海洋局</div>		

備註： 1. 上述操演空域採協調使用。 2. 航空器及船舶請避開管制空域以策安全。 3. 臨時變更將以電話傳真通知。	聯絡人：一六八艦隊宋曜馨少校 軍用電話：784262 自動電話：07-5813141 聯絡人：艦指部吳得偉少校 軍用電話：785246 自動電話：07-581-3141
---	---

國防部海軍司令部空層空域操演報告單

日期時間 (LT)	機型架次	操演空域(WGS84)	1. 中心點經緯度(WGS-84) 2. 涵蓋區域最小半徑	高度 (MSL)	備註
111.10.4 1800-2400	依年度計畫實施	A : 25°15' 00" N/122°10' 00" E B : 25°15' 00" N/122°28' 00" E C : 24°45' 00" N/122°28' 00" E D : 24°45' 00" N/122°10' 00" E	25°00' 00" N 122°19' 00" E 11NM	1,000 呎 (含)以下	
111.10.5 1400-2000					

分送單位(機關)	
01	內政部警政署
02	交通部民用航空局飛航服務總臺
03	基隆海岸電臺
04	交通部航政司
05	交通部航港局
06	交通部航港局北部航務中心
07	交通部航港局中部航務中心
08	交通部航港局南部航務中心
09	交通部航港局東部航務中心
10	行政院農業委員會漁業署
11	高雄市政府海洋局
12	海洋委員會海巡署
13	海洋委員會海巡署艦隊分署
14	海洋委員會海巡署北部分署
15	海洋委員會海巡署中部分署
16	海洋委員會海巡署南部分署
17	海洋委員會海巡署東部分署
18	海洋委員會海巡署金馬澎分署
19	海洋委員會海巡署東南沙分署
20	臺灣港務股份有限公司
21	國家中山科學研究院
22	國防部陸軍司令部
23	國防部空軍司令部
24	國防部憲兵指揮部
25	國防部參謀本部情報參謀次長室
26	國防部參謀本部作戰及計畫參謀次長室 (聯合作戰指揮中心)
27	國防部參謀本部訓練參謀次長室
28	國防部電訊發展室
29	陸軍航空特戰指揮部
30	空軍作戰指揮部
31	海軍大氣海洋局



備註：	聯絡人：一六八艦隊宋曜馨少校
1. 上述操演空域採協調使用。	軍用電話：784262
2. 航空器及船舶請避開管制空域以策安全。	自動電話：07-5813141
3. 臨時變更將以電話傳真通知。	聯絡人：艦指部吳得偉少校
	軍用電話：785246
	自動電話：07-581-3141