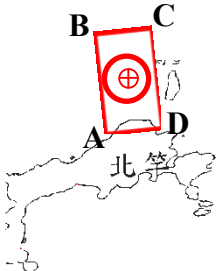
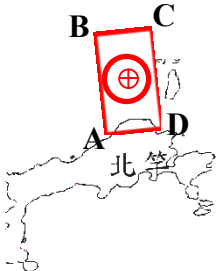


170F4 部隊對海（空）實彈射擊報告單

分送單位(機關)		射擊單位	170F4 部隊	射擊危險區域概要圖
1	內政部警政署	射擊目的	年度訓練	
2	交通部民用航空局飛航服務總臺	射擊日期	射擊日期：111 年 12 月 1 日。 12 月 1 日為預備日。 射擊時間：0500-0800 時。 (標準時間：如時段申請表)	
3	中華電信股份有限公司臺灣臺北區電信分公司基隆營運處基隆海岸電臺			
4	交通部航港局	射擊地點	三連嶼海域	
5	交通部航政司			
6	交通部航港局北部航務中心			
7	交通部航港局中部航務中心	使用武器	地面武器射擊	
8	交通部航港局南部航務中心	射擊發數	依年度射擊計畫實施	
9	交通部航港局東部航務中心			
10	行政院農業委員會漁業署	空域管制範圍	危險區域經緯度 (WGS84) A: 26°14' 01" N 119°58' 58" E B: 26°16' 12" N 120°01' 53" E C: 26°14' 30" N 120°03' 25" E D: 26°12' 23" N 120°00' 28" E	
11	高雄市政府海洋局			
12	海洋委員會海巡署			
13	海洋委員會海巡署艦隊分署	危險區域中心點位置	⊕: 26°14' 22" N 120°01' 26" E	
14	海洋委員會海巡署北部分署			
15	國防部參謀本部作戰及計畫參謀次長室			
16	國防部參謀本部情報參謀次長室	危險區域最小半徑	3 哩(NM)	
17	國防部參謀本部訓練參謀次長室			
18	國家中山科學研究院			
19	國防部海軍司令部	最大彈道高度	3000(呎)AMSL	
20	國防部空軍司令部			
21	國防部憲兵指揮部			
22	國防部後備指揮部	海域管制範圍	危險區域經緯度 (WGS84) A: 26°14' 01" N 119°58' 58" E B: 26°16' 12" N 120°01' 53" E C: 26°14' 30" N 120°03' 25" E D: 26°12' 23" N 120°00' 28" E	
23	海洋委員會海巡署中部分署			
24	空軍作戰指揮部			
25	國防部陸軍司令部後勤指揮部	備註： 一、南竿、北竿機場由射擊單位主動協調南竿及北竿高守備大隊派遣聯絡官，於射擊全程與塔台保持聯繫，並依塔台管制實施或暫停(停止)射擊。 二、射擊過程中如發現危安顧慮，應立即停止射擊。 三、聯絡官均須全程留駐塔台，遇(計畫、臨時性)航空器距南、北竿機場 40 海浬時，應配合塔台管制暫停射擊至依塔台管制解除後始可再實施射擊任務。	敬致 部隊長	
26	海洋委員會海巡署南部分署			
27	海洋委員會海巡署東部分署			
28	海洋委員會海巡署金門澎湖分署			
29	海洋委員會海巡署東部分署			
30	科技部			

1 7 0 F 4 部 隊 1 1 1 年 1 2 月 份 時 段 申 請 表			
日期	星期	射擊時間	標準時間
01	四	0500-0800 時(預備日)	11 月 30 日 2100-2400 時(預備日)
02	五		
03	六		
04	日		
05	一		
06	二		
07	三		
08	四		
09	五		
10	六		
11	日		
12	一		
13	二		
14	三		
15	四		
16	五		
17	六		
18	日		
19	一		
20	二		
21	三		
22	四		
23	五		
24	六		
25	日		
26	一		
27	二		
28	三		
29	四		
30	五		
31	六		

170F2、170F3 部隊對海（空）實彈射擊報告單

分送單位(機關)		射擊單位	170F2、170F3 部隊	射擊危險區域概要圖
1	內政部警政署	射擊目的	年度訓練	<p>海域管制區域</p> 
2	交通部民用航空局飛航服務總臺	射擊日期	射擊日期：111 年 12 月 1 日。 12 月 1 日為預備日。 射擊時間：0500-0800 時。 (標準時間：如時段申請表)	
3	中華電信股份有限公司臺灣臺北區電信分公司基隆營運處基隆海岸電臺			
4	交通部航港局	射擊地點	北高水道海域	
5	交通部航政司			
6	交通部航港局北部航務中心			
7	交通部航港局中部航務中心	使用武器	地面武器射擊	<p>空域管制區域</p> 
8	交通部航港局南部航務中心	射擊發數	依年度射擊計畫實施	
9	交通部航港局東部航務中心			
10	行政院農業委員會漁業署			
11	高雄市政府海洋局			
12	海洋委員會海巡署			
13	海洋委員會海巡署艦隊分署			
14	海洋委員會海巡署北部分署	危險區域經緯度 (WGS84)	A: 26°13' 50" N 119°59' 17" E B: 26°14' 46" N 119°58' 13" E C: 26°15' 20" N 119°58' 50" E D: 26°14' 25" N 119°59' 54" E	
15	國防部參謀本部作戰及計畫參謀次長室			
16	國防部參謀本部情報參謀次長室			
17	國防部參謀本部訓練參謀次長室			
18	國家中山科學研究院	危險區域中心點位置	⊕: 26°14' 40" N 119°58' 54" E	
19	國防部海軍司令部	危險區域最小半徑	3 浬(NM)	
20	國防部空軍司令部	最大彈道高度	3000(呎)AMSL	
21	國防部憲兵指揮部	危險區域經緯度 (WGS84)	A: 26°13' 50" N 119°59' 17" E B: 26°14' 46" N 119°58' 13" E C: 26°15' 20" N 119°58' 50" E D: 26°14' 25" N 119°59' 54" E	
22	國防部後備指揮部			
23	海洋委員會海巡署中部分署			
24	空軍作戰指揮部			
25	國防部陸軍司令部後勤指揮部	備註： 一、南竿、北竿機場由射擊單位主動協調南竿及北高守備大隊派遣聯絡官，於射擊全程與塔台保持聯繫，並依塔台管制實施或暫停(停止)射擊。 二、射擊過程中如發現危安顧慮，應立即停止射擊。 三、聯絡官均須全程留駐塔台，遇(計畫、臨時性)航空器距南、北竿機場 40 海浬時，應配合塔台管制暫停射擊至依塔台管制解除後始可再實施射擊任務。	敬致 <div>部隊長</div>	
26	海洋委員會海巡署南部分署			
27	海洋委員會海巡署東部分署			
28	海洋委員會海巡署金門澎湖分署			
29	海洋委員會海巡署東部分署			
30	科技部			

1 7 0 F 2 、 1 7 0 F 3 部 隊 1 1 1 年 1 2 月 份 時 段 申 請 表			
日期	星期	射擊時間	標準時間
01	四	0500-0800 時(預備日)	11 月 30 日 2100-2400 時(預備日)
02	五		
03	六		
04	日		
05	一		
06	二		
07	三		
08	四		
09	五		
10	六		
11	日		
12	一		
13	二		
14	三		
15	四		
16	五		
17	六		
18	日		
19	一		
20	二		
21	三		
22	四		
23	五		
24	六		
25	日		
26	一		
27	二		
28	三		
29	四		
30	五		
31	六		

170F5 部隊對海（空）實彈射擊報告單

分送單位(機關)		射擊單位	170F5 部隊	射擊危險區域概要圖
1	內政部警政署	射擊目的	年度訓練	<p>海域管制區域</p>
2	交通部民用航空局飛航服務總臺	射擊日期	射擊日期：111 年 12 月 1 日。 12 月 1 日為預備日。 射擊時間：0500-0800 時。 (標準時間：如時段申請表)	
3	中華電信股份有限公司臺灣臺北區電信分公司基隆營運處基隆海岸電臺			
4	交通部航港局	射擊地點	高登東海域	
5	交通部航政司			
6	交通部航港局北部航務中心			
7	交通部航港局中部航務中心	使用武器	地面武器射擊	<p>空域管制區域</p>
8	交通部航港局南部航務中心	射擊發數	依年度射擊計畫實施	
9	交通部航港局東部航務中心	空域管制範圍	危險區域經緯度 (WGS84) A: 26°17' 20" N 119°59' 43" E B: 26°16' 45" N 120°02' 03" E C: 26°15' 02" N 120°01' 26" E D: 26°15' 38" N 119°59' 04" E	
10	行政院農業委員會漁業署			
11	高雄市政府海洋局			
12	海洋委員會海巡署		危險區域中心點位置 ⊕: 26°16' 09" N 120°00' 38" E	
13	海洋委員會海巡署艦隊分署			
14	海洋委員會海巡署北部分署			
15	國防部參謀本部作戰及計畫參謀次長室	危險區域最小半徑	3 哩(NM)	
16	國防部參謀本部情報參謀次長室	最大彈道高度	3000(呎)AMSL	
17	國防部參謀本部訓練參謀次長室	海域管制範圍	危險區域經緯度 (WGS84) A: 26°17' 20" N 119°59' 43" E B: 26°16' 45" N 120°02' 03" E C: 26°15' 02" N 120°01' 26" E D: 26°15' 38" N 119°59' 04" E	
18	國家中山科學研究院			
19	國防部海軍司令部			
20	國防部空軍司令部			
21	國防部憲兵指揮部			
22	國防部全民防衛動員署			
23	海洋委員會海巡署中部分署	備註： 一、南竿、北竿機場由射擊單位主動協調南竿及北高守備大隊派遣聯絡官，於射擊全程與塔台保持聯繫，並依塔台管制實施或暫停(停止)射擊。 二、射擊過程中如發現危安顧慮，應立即停止射擊。 三、聯絡官均須全程留駐塔台，遇(計畫、臨時性)航空器距南、北竿機場 40 海浬時，應配合塔台管制暫停射擊至依塔台管制解除後始可再實施射擊任務。		
24	空軍作戰指揮部			
25	國防部陸軍司令部後勤指揮部			
26	海洋委員會海巡署南部分署			
27	海洋委員會海巡署東部分署			
28	海洋委員會海巡署金門澎湖分署			
29	海洋委員會海巡署東南沙分署			
30	科技部			

1 7 0 F 5 部 隊 1 1 1 年 1 2 月 份 時 段 申 請 表			
日期	星期	射擊時間	標準時間
01	四	0500-0800 時(預備日)	11 月 30 日 2100-2400 時(預備日)
02	五		
03	六		
04	日		
05	一		
06	二		
07	三		
08	四		
09	五		
10	六		
11	日		
12	一		
13	二		
14	三		
15	四		
16	五		
17	六		
18	日		
19	一		
20	二		
21	三		
22	四		
23	五		
24	六		
25	日		
26	一		
27	二		
28	三		
29	四		
30	五		
31	六		

170E6、170G2、170G3、170G4 部隊對海（空）實彈射擊報告單

分送單位(機關)		射擊單位	170E6、170G2、170G3、170G4 部隊	射擊危險區域概要圖
1	內政部警政署	射擊目的	年度訓練	<p>海域管制區域</p>
2	交通部民用航空局飛航服務總臺	射擊日期	射擊日期：111 年 12 月 1 日。 12 月 1 日為預備日。 射擊時間：0500-0800 時。 (標準時間：如時段申請表)	
3	中華電信股份有限公司臺灣臺北區電信分公司基隆營運處基隆海岸電臺			
4	交通部航港局	射擊地點	林幼嶼海域	
5	交通部航政司			
6	交通部航港局北部航務中心			
7	交通部航港局中部航務中心	使用武器	地面武器射擊	<p>空域管制區域</p>
8	交通部航港局南部航務中心	射擊發數	依年度射擊計畫實施	
9	交通部航港局東部航務中心			
10	行政院農業委員會漁業署	空域管制範圍	危險區域經緯度 (WGS84) A: 25°57' 52" N 119°55' 09" E B: 25°58' 41" N 119°57' 01" E C: 25°56' 02" N 119°58' 31" E D: 25°55' 08" N 119°56' 34" E	
11	高雄市政府海洋局			
12	海洋委員會海巡署			
13	海洋委員會海巡署艦隊分署			
14	海洋委員會海巡署北部分署	危險區域中心點位置	⊕: 25°56' 48" N 119°56' 51" E	
15	國防部參謀本部作戰及計畫參謀次長室	危險區域最小半徑	3 浬(NM)	
16	國防部參謀本部情報參謀次長室	最大彈道高度	3000(呎)AMSL	
17	國防部參謀本部訓練參謀次長室	海域管制範圍	危險區域經緯度 (WGS84) A: 25°57' 52" N 119°55' 09" E B: 25°58' 41" N 119°57' 01" E C: 25°56' 02" N 119°58' 31" E D: 25°55' 08" N 119°56' 34" E	
18	國家中山科學研究院			
19	國防部海軍司令部			
20	國防部空軍司令部			
21	國防部憲兵指揮部	備註： 一、南竿、北竿機場由射擊單位主動協調南竿及北高守備大隊派遣聯絡官，於射擊全程與塔台保持聯繫，並依塔台管制實施或暫停(停止)射擊。 二、射擊過程中如發現危安顧慮，應立即停止射擊。 三、聯絡官均須全程留駐塔台，遇(計畫、臨時性)航空器距南、北竿機場 40 海浬時，應配合塔台管制暫停射擊至依塔台管制解除後始可再實施射擊任務。	敬致 <div style="text-align: right;">部隊長</div> 射擊單位承辦人：少校黃仁和 軍用：644311 自動：(0836)89217 手機：0932653982 射擊單位代理人：上尉劉富強 軍用：644311 自動：(0836)89217 手機：0988712351 防衛部承辦人：少校楊信忠 電話：軍用：641605 自動：(0836)26697 手機：0927981069 代理人：上尉余文龍 電話：軍用：641605 自動：(0836)26697 手機：0982689287	
22	國防部全民防衛動員署			
23	海洋委員會海巡署中部分署			
24	空軍作戰指揮部			
25	國防部陸軍司令部後勤指揮部			
26	海洋委員會海巡署南部分署			
27	海洋委員會海巡署東部分署			
28	海洋委員會海巡署金門澎澎分署			
29	海洋委員會海巡署東南沙分署			
30	科技部			

170E6、170G2、170G3、170G4 部隊 111 年 12 月份時段申請表

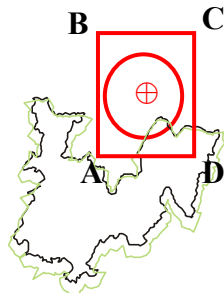
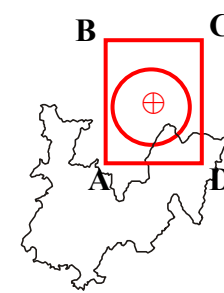
日期	星期	射擊時間	標準時間
01	四	0500-0800 時(預備日)	11 月 30 日 2100-2400 時(預備日)
02	五		
03	六		
04	日		
05	一		
06	二		
07	三		
08	四		
09	五		
10	六		
11	日		
12	一		
13	二		
14	三		
15	四		
16	五		
17	六		
18	日		
19	一		
20	二		
21	三		
22	四		
23	五		
24	六		
25	日		
26	一		
27	二		
28	三		
29	四		
30	五		
31	六		

170G2 部隊對海（空）實彈射擊報告單

分送單位(機關)		射擊單位	170G2 部隊	射擊危險區域概要圖	
1	內政部警政署	射擊目的	基地訓練		
2	交通部民用航空局飛航服務總臺	射擊日期	射擊日期： 111 年 12 月 1、2 日，共計 2 日。 12 月 2 日為預備日。 射擊時間：0500-0800 時。 (標準時間：如時段申請表)		
3	中華電信股份有限公司臺灣臺北區電信分公司基隆營運處基隆海岸電臺				
4	交通部航港局	射擊地點	東西莒水道海域		
5	交通部航政司	使用武器	地面武器射擊		
6	交通部航港局北部航務中心				
7	交通部航港局中部航務中心	射擊發數	依年度射擊計畫實施		
8	交通部航港局南部航務中心	空域管制範圍	危險區域經緯度 (WGS84)		
9	交通部航港局東部航務中心				A : 25°59' 28" N 119°56' 21" E B : 26°00' 06" N 119°59' 16" E C : 25°58' 35" N 119°59' 39" E D : 25°57' 50" N 119°56' 47" E
10	行政院農業委員會漁業署				
11	高雄市政府海洋局				
12	海洋委員會海巡署				
13	海洋委員會海巡署艦隊分署		危險區域中心點位置		25°59' 00" N 119°58' 00" E
14	海洋委員會海巡署北部分署				
15	國防部參謀本部作戰及計畫參謀次長室				
16	國防部參謀本部情報參謀次長室				
17	國防部參謀本部訓練參謀次長室	危險區域最小半徑	3 浬(NM)		
18	國家中山科學研究院				
19	國防部海軍司令部	海域管制範圍	危險區域經緯度 (WGS84)	A : 25°59' 28" N 119°56' 21" E B : 26°00' 06" N 119°59' 16" E C : 25°58' 35" N 119°59' 39" E D : 25°57' 50" N 119°56' 47" E	
20	國防部空軍司令部				
21	國防部憲兵指揮部				
22	國防部全民防衛動員署				
23	海洋委員會海巡署中部分署	備註： 一、南竿、北竿機場由射擊單位主動協調南竿及北高守備大隊派遣聯絡官，於射擊全程與塔台保持聯繫，並依塔台管制實施或暫停(停止)射擊。 二、射擊過程中如發現危安顧慮，應立即停止射擊。 三、聯絡官均須全程留駐塔台，遇(計畫、臨時性)航空器距南、北竿機場 40 海浬時，應配合塔台管制暫停射擊至依塔台管制解除後始可再實施射擊任務。	敬致 <div style="text-align: right;">部隊長</div> 射擊單位承辦人：少校黃仁和 軍用：644311 自動：(0836)89217 手機：0932653982 射擊單位代理人：上尉劉富強 軍用：644311 自動：(0836)89217 手機：0988712351 防衛部承辦人：少校楊信忠 電話：軍用：641605 自動：(0836)26697 手機：0927981069 代理人：上尉余文龍 電話：軍用：641605 自動：(0836)26697 手機：0982689287		
24	空軍作戰指揮部				
25	國防部陸軍司令部後勤指揮部				
26	海洋委員會海巡署南部分署				
27	海洋委員會海巡署東部分署				
28	海洋委員會海巡署金門澎分署				
29	海洋委員會海巡署東部分署				
30	科技部				

1 7 0 G 2 部 隊 1 1 1 年				1 2 月 份 時 段 申 請 表			
日期	星期	射擊時間		標準時間			
01	四	0500-0800 時		11 月 30 日 2100-2400 時			
02	五	0500-0800 時(預備日)		1 日 2100-2400 時(預備日)			
03	六						
04	日						
05	一						
06	二						
07	三						
08	四						
09	五						
10	六						
11	日						
12	一						
13	二						
14	三						
15	四						
16	五						
17	六						
18	日						
19	一						
20	二						
21	三						
22	四						
23	五						
24	六						
25	日						
26	一						
27	二						
28	三						
29	四						
30	五						
31	六						

170E4 部隊對海（空）實彈射擊報告單

分送單位(機關)		射擊單位	170E4 部隊	射擊危險區域概要圖		
1	內政部警政署	射擊目的	基地訓練	<p>海域管制區域</p> 		
2	交通部民用航空局飛航服務總臺	射擊日期	射擊日期： 111 年 12 月 6-9、13-16 及 20-23 日，共計 12 日。 12 月 9、16 及 23 日為預備日。 射擊時間：0500-0800 時。 (標準時間：如時段申請表)			
3	中華電信股份有限公司臺灣臺北區電信分公司基隆營運處基隆海岸電臺					
4	交通部航港局				射擊地點	福澳海域
5	交通部航政司				使用武器	地面武器射擊
6	交通部航港局北部航務中心				射擊發數	依年度射擊計畫實施
7	交通部航港局中部航務中心	空域管制範圍	危險區域經緯度 (WGS84)	A: 26°09' 52" N 119°55' 52" E B: 26°12' 05" N 119°55' 58" E C: 26°11' 59" N 119°57' 50" E D: 26°09' 46" N 119°57' 43" E	<p>空域管制區域</p> 	
8	交通部航港局南部航務中心					
9	交通部航港局東部航務中心					
10	行政院農業委員會漁業署					
11	高雄市政府海洋局		危險區域中心點位置	⊕: 26°10' 58" N 119°56' 50" E		
12	海洋委員會海巡署		危險區域最小半徑	3 浬(NM)		
13	海洋委員會海巡署艦隊分署		最大彈道高度	3000(呎)AMSL		
14	海洋委員會海巡署北部分署		海域管制範圍	危險區域經緯度 (WGS84)		A: 26°09' 52" N 119°55' 52" E B: 26°12' 05" N 119°55' 58" E C: 26°11' 59" N 119°57' 50" E D: 26°09' 46" N 119°57' 43" E
15	國防部參謀本部作戰及計畫參謀次長室					
16	國防部參謀本部情報參謀次長室					
17	國防部參謀本部訓練參謀次長室					
18	國家中山科學研究院					
19	國防部海軍司令部					
20	國防部空軍司令部	<p>敬致</p> <p style="text-align: right;">部隊長</p> <p>射擊單位承辦人：少校游俊盈 軍用：641035 自動：(0836)22713 手機：0980344974 射擊單位代理人：中尉陳宇亭 軍用：641035 自動：(0836)22713 手機：0972501028 防衛部承辦人：少校楊信忠 電話：軍用：641605 自動：(0836)26697 手機：0927981069 代理人：上尉余文龍 電話：軍用：641605 自動：(0836)26697 手機：0982689287</p>				
21	國防部憲兵指揮部					
22	國防部後備指揮部					
23	海洋委員會海巡署中部分署					
24	空軍作戰指揮部					
25	國防部陸軍司令部後勤指揮部					
26	海洋委員會海巡署南部分署					
27	海洋委員會海巡署東部分署					
28	海洋委員會海巡署金門澎湖分署					
29	海洋委員會海巡署東南沙分署					
30	科技部					

備註：

一、南竿、北竿機場由射擊單位主動協調南竿及北高守備大隊派遣聯絡官，於射擊全程與塔台保持聯繫，並依塔台管制實施或暫停(停止)射擊。

二、射擊過程中如發現危安顧慮，應立即停止射擊。

三、聯絡官均須全程留駐塔台，遇(計畫、臨時性)航空器距南、北竿機場 40 海浬時，應配合塔台管制暫停射擊至依塔台管制解除後始可再實施射擊任務。

1 7 0 E 4 部 隊 1 1 1 年 1 2 月 份 時 段 申 請 表			
日期	星期	射擊時間	標準時間
01	四		
02	五		
03	六		
04	日		
05	一		
06	二	0500-0800 時	5 日 2100-2400 時
07	三	0500-0800 時	6 日 2100-2400 時
08	四	0500-0800 時	7 日 2100-2400 時
09	五	0500-0800 時(預備日)	8 日 2100-2400 時(預備日)
10	六		
11	日		
12	一		
13	二	0500-0800 時	12 日 2100-2400 時
14	三	0500-0800 時	13 日 2100-2400 時
15	四	0500-0800 時	14 日 2100-2400 時
16	五	0500-0800 時(預備日)	15 日 2100-2400 時(預備日)
17	六		
18	日		
19	一		
20	二	0500-0800 時	19 日 2100-2400 時
21	三	0500-0800 時	20 日 2100-2400 時
22	四	0500-0800 時	21 日 2100-2400 時
23	五	0500-0800 時(預備日)	22 日 2100-2400 時(預備日)
24	六		
25	日		
26	一		
27	二		
28	三		
29	四		
30	五		
31	六		

170E4 部隊對海（空）實彈射擊報告單

分送單位(機關)		射擊單位	170E4 部隊	射擊危險區域概要圖	
1	內政部警政署	射擊目的	基地訓練		
2	交通部民用航空局飛航服務總臺	射擊日期	射擊日期： 111 年 12 月 6-9、13-16 及 20-23 日，共計 12 日。 12 月 9、16 及 23 日為預備日。 射擊時間：0500-0800 時。 (標準時間：如時段申請表)		
3	中華電信股份有限公司臺灣臺北區電信分公司基隆營運處基隆海岸電臺				
4	交通部航港局	射擊地點	梅石海域		
5	交通部航政司	使用武器	地面武器射擊		
6	交通部航港局北部航務中心				
7	交通部航港局中部航務中心	射擊發數	依年度射擊計畫實施		
8	交通部航港局南部航務中心	空域管制範圍	危險區域經緯度 (WGS84)	A: 26°09' 37" N 119°57' 14" E B: 26°06' 27" N 120°01' 06" E C: 26°04' 26" N 119°59' 37" E D: 26°07' 03" N 119°55' 44" E	
9	交通部航港局東部航務中心				
10	行政院農業委員會漁業署				
11	高雄市政府海洋局				
12	海洋委員會海巡署		危險區域中心點位置	⊕: 26°06' 41" N 119°58' 30" E	
13	海洋委員會海巡署艦隊分署				
14	海洋委員會海巡署北部分署		危險區域最小半徑	3 浬(NM)	
15	國防部參謀本部作戰及計畫參謀次長室				
16	國防部參謀本部情報參謀次長室		最大彈道高度	3000(呎)AMSL	
17	國防部參謀本部訓練參謀次長室				
18	國家中山科學研究院	海域管制範圍	危險區域經緯度 (WGS84)	A: 26°09' 37" N 119°57' 14" E B: 26°06' 27" N 120°01' 06" E C: 26°04' 26" N 119°59' 37" E D: 26°07' 03" N 119°55' 44" E	
19	國防部海軍司令部				
20	國防部空軍司令部				
21	國防部憲兵指揮部				
22	國防部後備指揮部				
23	海洋委員會海巡署中部分署				
24	空軍作戰指揮部	備註： 一、南竿、北竿機場由射擊單位主動協調南竿及北高守備大隊派遣聯絡官，於射擊全程與塔台保持聯繫，並依塔台管制實施或暫停(停止)射擊。 二、射擊過程中如發現危安顧慮，應立即停止射擊。 三、聯絡官均須全程留駐塔台，遇(計畫、臨時性)航空器距南、北竿機場 40 海浬時，應配合塔台管制暫停射擊至依塔台管制解除後始可再實施射擊任務。		敬致	
25	國防部陸軍司令部後勤指揮部			部隊長	
26	海洋委員會海巡署南部分署			射擊單位承辦人：少校游俊盈	
27	海洋委員會海巡署東部分署			軍用：641035	
28	海洋委員會海巡署金門澎湖分署			自動：(0836)22713	
29	海洋委員會海巡署東部分署			手機：0980344974	
30	科技部			射擊單位代理人：中尉陳宇亭	
				軍用：641035	
				自動：(0836)22713	
				手機：0972501028	
				防衛部承辦人：少校楊信忠	
				電話：軍用：641605	
				自動：(0836)26697	
				手機：0927981069	
				代理人：上尉余文龍	
				電話：軍用：641605	
				自動：(0836)26697	
				手機：0982689287	

1 7 0 E 4 部 隊 1 1 1 年 1 2 月 份 時 段 申 請 表			
日期	星期	射擊時間	標準時間
01	四		
02	五		
03	六		
04	日		
05	一		
06	二	0500-0800 時	5 日 2100-2400 時
07	三	0500-0800 時	6 日 2100-2400 時
08	四	0500-0800 時	7 日 2100-2400 時
09	五	0500-0800 時(預備日)	8 日 2100-2400 時(預備日)
10	六		
11	日		
12	一		
13	二	0500-0800 時	12 日 2100-2400 時
14	三	0500-0800 時	13 日 2100-2400 時
15	四	0500-0800 時	14 日 2100-2400 時
16	五	0500-0800 時(預備日)	15 日 2100-2400 時(預備日)
17	六		
18	日		
19	一		
20	二	0500-0800 時	19 日 2100-2400 時
21	三	0500-0800 時	20 日 2100-2400 時
22	四	0500-0800 時	21 日 2100-2400 時
23	五	0500-0800 時(預備日)	22 日 2100-2400 時(預備日)
24	六		
25	日		
26	一		
27	二		
28	三		
29	四		
30	五		
31	六		