

170F2 部隊對海（空）實彈射擊報告單

分送單位(機關)		射 擊 單 位	170F2 部隊	射 擊 危 險 區 域 概 要 圖		
1	內政部警政署	射 擊 目 的	基地訓練	空域管制區域： 		
2	交通部民用航空局飛航服務總臺	射 擊 日 期	民國 112 年 3 月 7、9、16、17 及 18 日計 5 日，每日 0530-0700 時。 (標準時間：如時段申請表)			
3	中華電信股份有限公司臺灣臺北區電信分 公司基隆營運處基隆 海岸電臺					
4	交通部航港局	射 擊 地 點	北竿地區			
5	交通部航政司					
6	交通部航港局北部航務中心	使 用 武 器	地面武器射擊			
7	交通部航港局中部航務中心	射 擊 發 數	依年度射擊計畫實施		海域管制區域： 三連嶼海域 	
8	交通部航港局南部航務中心	空域管制範圍	危險區域 經緯度 (WGS84)	A: 26°14' 01" N 120°00' 43" E B: 26°13' 22" N 120°02' 13" E C: 26°12' 24" N 120°01' 38" E D: 26°12' 59" N 120°00' 13" E		
9	交通部航港局東部航務中心			危險區域 中心點位置		⊕: 26°13' 12" N 120°01' 08" E
10	行政院農業委員會漁業署					危險區域 最小半徑
11	高雄市政府海洋局		最大 彈道高度			
12	海洋委員會海巡署			危險區域 經緯度 (WGS84)		
13	海洋委員會海巡署艦隊分署					海域管制範圍
14	海洋委員會海巡署北部分署					
15	國防部參謀本部作戰及計畫參謀次長室					
16	國防部參謀本部情報參謀次長室					
17	國防部參謀本部訓練參謀次長室					
18	國家中山科學研究院					
19	國防部海軍司令部	備註： 一、南竿、北竿機場由射擊單位主動協調南竿及北高守備大隊派遣聯絡官，於射擊全程與塔台保持聯繫，並依塔台管制實施或暫停(停止)射擊。 二、射擊過程中如發現危安顧慮，應立即停止射擊。 三、聯絡官均須全程留駐塔台，遇(計畫、臨時性)航空器距南、北竿機場 40 海浬時，應配合塔台管制暫停射擊至依塔台管制解除後始可再實施射擊任務。				
20	國防部空軍司令部		射擊單位承辦人：少校林嘉皇 軍用：643381 自動：(0836)55447 手機：0977071112 射擊單位代理人：中尉鄂柏宇 軍用：643386 自動：(0836)55447 手機：0928108625 防衛部承辦人：少校楊信忠 軍用：641605 自動：(0836)26697 手機：0927981069 代理人：上尉余文龍 軍用：641605 自動：(0836)26697 手機：0982689287			
21	國防部憲兵指揮部					
22	國防部後備指揮部					
23	海洋委員會海巡署中部分署					
24	空軍作戰指揮部					
25	國防部陸軍司令部後勤指揮部					
26	海洋委員會海巡署南部分署					
27	海洋委員會海巡署東部分署					
28	海洋委員會海巡署金門澎湖分署					
29	海洋委員會海巡署東南沙分署					
30	科技部					

1 7 0 F 2 部 隊 1 1 2 年 3 月 份 時 段 申 請 表			
日期	星期	射擊時間	標準時間
01	三		
02	四		
03	五		
04	六		
05	日		
06	一		
07	二	0530-0700 時	6 日 2130-2300 時
08	三		
09	四	0530-0700 時	8 日 2130-2300 時
10	五		
11	六		
12	日		
13	一		
14	二		
15	三		
16	四	0530-0700 時	15 日 2130-2300 時
17	五	0530-0700 時(預備日)	16 日 2130-2300 時(預備日)
18	六	0530-0700 時(預備日)	17 日 2130-2300 時(預備日)
19	日		
20	一		
21	二		
22	三		
23	四		
24	五		
25	六		
26	日		
27	一		
28	二		
29	三		
30	四		
31	五		



航船布告

中華民國 112 年 02 月 01 日

北竿地區三連嶼海域-軍事操演

依據：

說明：112 年 3 月 7、9、16、17、18 日在下列位址連線範圍內進行軍事操，禁止進入該操演水域，以維航行安全。

位置：北緯 $26^{\circ}14'01''$ ，東經 $120^{\circ}00'43''$

北緯 $26^{\circ}13'22''$ ，東經 $120^{\circ}02'13''$

北緯 $26^{\circ}12'24''$ ，東經 $120^{\circ}01'38''$

北緯 $26^{\circ}12'59''$ ，東經 $120^{\circ}00'13''$ *WGS84



NOTICE TO MARINERS

February 01, 2023

Around Beigan area Waters-Military exercise

Source :

Details : Military exercise will be undertaken on march 7、9、16、17、18, 2023, all vessels are prohibited from sailing the exercise waters.

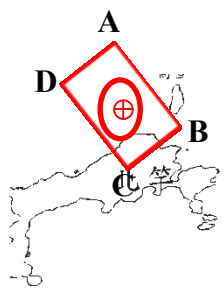
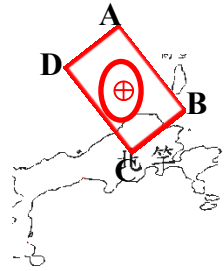
Positions : Lat. $26^{\circ}14'01''$ N,Long. $120^{\circ}00'43''$ E

Lat. $26^{\circ}13'22''$ N,Long. $120^{\circ}02'13''$ E

Lat. $26^{\circ}12'24''$ N,Long. $120^{\circ}01'38''$ E

Lat. $26^{\circ}12'59''$ N,Long. $120^{\circ}00'13''$ E *WGS84

170F2 部隊對海（空）實彈射擊報告單

分送單位(機關)		射 擊 單 位	170F2 部隊	射 擊 危 險 區 域 概 要 圖		
1	內政部警政署	射 擊 目 的	基地訓練	空域管制區域： 		
2	交通部民用航空局飛航服務總臺	射 擊 日 期	民國 112 年 3 月 10、13、14 及 15 日計 4 日，每日 0800-1200 時。 (標準時間：如時段申請表)			
3	中華電信股份有限公司臺灣臺北區電信分 公司基隆營運處基隆 海岸電臺					
4	交通部航港局	射 擊 地 點	北竿地區			
5	交通部航政司					
6	交通部航港局北部航務中心	使 用 武 器	地面武器射擊			
7	交通部航港局中部航務中心	射 擊 發 數	依年度射擊計畫實施		海域管制區域： 北高水道海域 	
8	交通部航港局南部航務中心	空域管制範圍	危險區域 經緯度 (WGS84)	A: 26°15' 25" N 119°59' 00" E B: 26°14' 36" N 120°00' 07" E C: 26°13' 46" N 119°59' 15" E D: 26°14' 25" N 119°58' 19" E		
9	交通部航港局東部航務中心			危險區域 中心點位置		⊕: 26°12' 08" N 120°00' 18" E
10	行政院農業委員會漁業署					危險區域 最小半徑
11	高雄市政府海洋局		最大 彈道高度			
12	海洋委員會海巡署			危險區域 經緯度 (WGS84)		
13	海洋委員會海巡署艦隊分署					海域管制範圍
14	海洋委員會海巡署北部分署					
15	國防部參謀本部作戰及計畫參謀次長室					
16	國防部參謀本部情報參謀次長室	敬致 部隊長	射擊單位承辦人：少校林嘉皇 軍用：643381 自動：(0836)55447 手機：0977071112 射擊單位代理人：中尉鄂柏宇 軍用：643386 自動：(0836)55447 手機：0928108625 防衛部承辦人：少校楊信忠 軍用：641605 自動：(0836)26697 手機：0927981069 代理人：上尉余文龍 軍用：641605 自動：(0836)26697 手機：0982689287			
17	國防部參謀本部訓練參謀次長室					
18	國家中山科學研究院					
19	國防部海軍司令部					
20	國防部空軍司令部					
21	國防部憲兵指揮部					
22	國防部後備指揮部	備註： 一、南竿、北竿機場由射擊單位主動協調南竿及北高守備大隊派遣聯絡官，於射擊全程與塔台保持聯繫，並依塔台管制實施或暫停(停止)射擊。 二、射擊過程中如發現危安顧慮，應立即停止射擊。 三、聯絡官均須全程留駐塔台，遇(計畫、臨時性)航空器距南、北竿機場 40 海浬時，應配合塔台管制暫停射擊至依塔台管制解除後始可再實施射擊任務。				
23	海洋委員會海巡署中部分署					
24	空軍作戰指揮部					
25	國防部陸軍司令部後勤指揮部					
26	海洋委員會海巡署南部分署					
27	海洋委員會海巡署東部分署					
28	海洋委員會海巡署金門澎湖分署					
29	海洋委員會海巡署東南沙分署					
30	科技部					

1 7 0 F 2 部 隊 1 1 2 年 3 月 份 時 段 申 請 表			
日期	星期	射擊時間	標準時間
01	三		
02	四		
03	五		
04	六		
05	日		
06	一		
07	二		
08	三		
09	四		
10	五	0800-1200 時	10 日 0000-0400 時
11	六		
12	日		
13	一	0800-1200 時	13 日 0000-0400 時
14	二	0800-1200 時(預備日)	14 日 0000-0400 時(預備日)
15	三	0800-1200 時(預備日)	15 日 0000-0400 時(預備日)
16	四		
17	五		
18	六		
19	日		
20	一		
21	二		
22	三		
23	四		
24	五		
25	六		
26	日		
27	一		
28	二		
29	三		
30	四		
31	五		



航船布告

中華民國 112 年 02 月 01 日

馬祖地區北高水道海域-軍事操演

依據：

說明：112 年 3 月 10、13、14、15 日在下列位址連線範圍內
進行軍事操，禁止進入該操演水域，以維航行安全。

位置：北緯 $26^{\circ}15'25''$ ，東經 $119^{\circ}59'00''$

北緯 $26^{\circ}14'36''$ ，東經 $120^{\circ}00'07''$

北緯 $26^{\circ}13'46''$ ，東經 $119^{\circ}59'15''$

北緯 $26^{\circ}14'25''$ ，東經 $119^{\circ}58'19''$ *WGS84



NOTICE TO MARINERS

February 01, 2023

Around Beigan area Waters-Military exercise

Source :

Details : Military exercise will be undertaken on march 10、13、14、
15, 2023, all vessels are prohibited from sailing the exercise
waters.

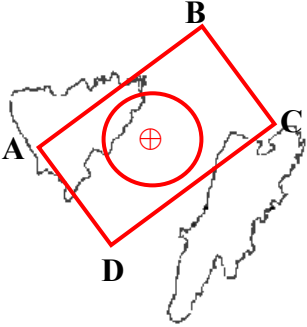
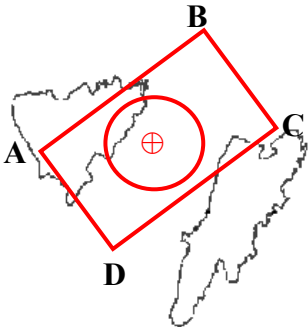
Positions : Lat. $26^{\circ}15'25''$ N,Long. $119^{\circ}59'00''$ E

Lat. $26^{\circ}14'36''$ N,Long. $120^{\circ}00'07''$ E

Lat. $26^{\circ}13'46''$ N,Long. $119^{\circ}59'15''$ E

Lat. $26^{\circ}14'25''$ N,Long. $119^{\circ}58'19''$ E *WGS84

170G4 部隊對海（空）實彈射擊報告單

分送單位(機關)		射 擊 單 位		170G4 部隊	射 擊 危 險 區 域 概 要 圖			
1	內政部警政署	射 擊 目 的		基地訓練	空域管制區域； 			
2	交通部民用航空局飛航服務總臺	射 擊 日 期	民國 112 年 3 月 9、14、15、16、17、21、22、23、24、28、29、30 及 31 日計 13 日，每日 0500-0700 時。 (標準時間：如時段申請表)					
3	中華電信股份有限公司臺灣臺北區電信分公司基隆營運處基隆海岸電臺							
4	交通部航港局	射 擊 地 點	莒光地區					
5	交通部航政司							
6	交通部航港局北部航務中心							
7	交通部航港局中部航務中心	使 用 武 器	地面武器射擊		海域管制區域； 東西莒水道海域 			
8	交通部航港局南部航務中心					射 擊 發 數	依年度射擊計畫實施	
9	交通部航港局東部航務中心							
10	行政院農業委員會漁業署	空域管制範圍	危險區域 經緯度 (WGS84)	A: 25°58' 42" N 119°55' 53" E B: 26°00' 05" N 119°59' 25" E C: 25°59' 04" N 119°59' 49" E D: 25°57' 42" N 119°56' 20" E				
11	高雄市政府海洋局			危險區域 中心點位置		⊕: 25°58' 35" N 119°57' 30" E		
12	海洋委員會海巡署					危險區域 最小半徑	3 浬(NM)	
13	海洋委員會海巡署艦隊分署				最大 彈道高度		3000(呎)AMSL	
14	海洋委員會海巡署北部分署		危險區域 經緯度 (WGS84)				A: 25°58' 42" N 119°55' 53" E B: 26°00' 05" N 119°59' 25" E C: 25°59' 04" N 119°59' 49" E D: 25°57' 42" N 119°56' 20" E	
15	國防部參謀本部作戰及計畫參謀次長室			海域管制範圍			危險區域 經緯度 (WGS84)	A: 25°58' 42" N 119°55' 53" E B: 26°00' 05" N 119°59' 25" E C: 25°59' 04" N 119°59' 49" E D: 25°57' 42" N 119°56' 20" E
16	國防部參謀本部情報參謀次長室							
17	國防部參謀本部訓練參謀次長室							
18	國家中山科學研究院							
19	國防部海軍司令部	海域管制範圍	危險區域 經緯度 (WGS84)	A: 25°58' 42" N 119°55' 53" E B: 26°00' 05" N 119°59' 25" E C: 25°59' 04" N 119°59' 49" E D: 25°57' 42" N 119°56' 20" E				
20	國防部空軍司令部							
21	國防部憲兵指揮部							
22	國防部全民防衛動員署							
23	海洋委員會海巡署中部分署	備註： 一、南竿、北竿機場由射擊單位主動協調南竿及北高守備大隊派遣聯絡官，於射擊全程與塔台保持聯繫，並依塔台管制實施或暫停(停止)射擊。 二、射擊過程中如發現危安顧慮，應立即停止射擊。 三、聯絡官均須全程留駐塔台，遇(計畫、臨時性)航空器距南、北竿機場 40 海浬時，應配合塔台管制暫停射擊至依塔台管制解除後始可再實施射擊任務。		敬致 部隊長				
24	空軍作戰指揮部			射擊單位承辦人：少校黃仁和 軍用：644311 自動：(0836)89217 手機：0932653982				
25	國防部陸軍司令部後勤指揮部			射擊單位代理人：上尉劉富強 軍用：644311 自動：(0836)89217 手機：0988712351				
26	海洋委員會海巡署南部分署			防衛部承辦人：少校楊信忠 電話：軍用：641605 自動：(0836)26697 手機：0927981069				
27	海洋委員會海巡署東部分署			代理人：上尉余文龍 電話：軍用：641605 自動：(0836)26697 手機：0982689287				
28	海洋委員會海巡署金門澎分署							
29	海洋委員會海巡署東南沙分署							
30	科技部							

1 7 0 G 4 部 隊 1 1 2 年 3 月 份 時 段 申 請 表			
日期	星期	射擊時間	標準時間
01	三		
02	四		
03	五		
04	六		
05	日		
06	一		
07	二		
08	三		
09	四	0500-0700 時	8 日 2100-2300 時
10	五		
11	六		
12	日		
13	一		
14	二	0500-0700 時	13 日 2100-2300 時
15	三	0500-0700 時	14 日 2100-2300 時
16	四	0500-0700 時	15 日 2100-2300 時
17	五	0500-0700 時(預備日)	16 日 2100-2300 時(預備日)
18	六		
19	日		
20	一		
21	二	0500-0700 時	20 日 2100-2300 時
22	三	0500-0700 時	21 日 2100-2300 時
23	四	0500-0700 時	22 日 2100-2300 時
24	五	0500-0700 時(預備日)	23 日 2100-2300 時(預備日)
25	六		
26	日		
27	一		
28	二	0500-0700 時	27 日 2100-2300 時
29	三	0500-0700 時	28 日 2100-2300 時
30	四	0500-0700 時	29 日 2100-2300 時
31	五	0500-0700 時(預備日)	30 日 2100-2300 時(預備日)



航船布告

中華民國 112 年 02 月 01 日

馬祖地區東西莒水道海域-軍事操演

依據：

說明：112 年 3 月 9、14、15、16、17、21、22、23、24、28、29、30、31 日在下列位址連線範圍內進行軍事操，禁止進入該操演水域，以維航行安全。

位置：北緯 25°58'42"，東經 119°55'53"
北緯 26°00'05"，東經 119°59'25"
北緯 25°59'04"，東經 119°59'49"
北緯 25°57'42"，東經 119°56'20" *WGS84



NOTICE TO MARINERS

February 01, 2023

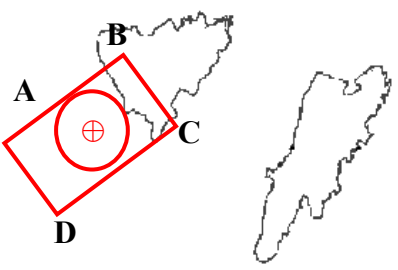
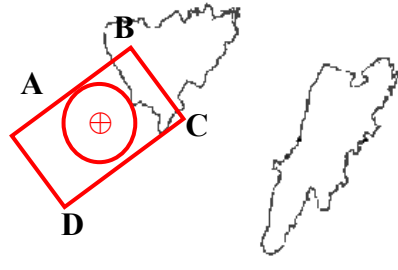
Around Juguang area Waters-Military exercise

Source：

Details：Military exercise will be undertaken on march 9、14、15、16、17、21、22、23、24、28、29、30、31, 2023, all vessels are prohibited from sailing the exercise waters.

Positions：Lat.25°58'42" N,Long.119°55'53" E
Lat.26°00'05" N,Long.119°59'25" E
Lat.25°59'04" N,Long.119°59'49" E
Lat.25°57'42" N,Long.119°56'20" E *WGS84

170G4 部隊對海（空）實彈射擊報告單

分送單位(機關)		射 擊 單 位		170G4 部隊	射 擊 危 險 區 域 概 要 圖	
1	內政部警政署	射 擊 目 的		基地訓練	空域管制區域： 	
2	交通部民用航空局飛航服務總臺	射 擊 日 期	民國 112 年 3 月 9、14、15、16、17、21、22、23、24、28、29、30 及 31 日計 13 日，每日 0500-0700 時。 (標準時間：如時段申請表)			
3	中華電信股份有限公司臺灣臺北區電信分公司基隆營運處基隆海岸電臺					
4	交通部航港局	射 擊 地 點	莒光地區			
5	交通部航政司					
6	交通部航港局北部航務中心	使 用 武 器	地面武器射擊			
7	交通部航港局中部航務中心					
8	交通部航港局南部航務中心	空域管制範圍	危險區域 經緯度 (WGS84)	A : 25°57' 49" N 119°52' 28" E B : 25°58' 48" N 119°55' 32" E C : 25°57' 42" N 119°55' 58" E D : 25°56' 46" N 119°52' 55" E		海域管制區域： 青帆西海域 
9	交通部航港局東部航務中心					
10	行政院農業委員會漁業署					
11	高雄市政府海洋局					
12	海洋委員會海巡署		危險區域 中心點位置	⊕ : 25°58' 03" N 119°55' 01" E		
13	海洋委員會海巡署艦隊分署					
14	海洋委員會海巡署北部分署		危險區域 最小半徑	3 浬(NM)		
15	國防部參謀本部作戰及計畫參謀次長室					
16	國防部參謀本部情報參謀次長室		最大 彈道高度	3000(呎)AMSL		
17	國防部參謀本部訓練參謀次長室					
18	國家中山科學研究院	海域管制範圍	危險區域 經緯度 (WGS84)	A : 25°57' 49" N 119°52' 28" E B : 25°58' 48" N 119°55' 32" E C : 25°57' 42" N 119°55' 58" E D : 25°56' 46" N 119°52' 55" E		
19	國防部海軍司令部					
20	國防部空軍司令部					
21	國防部憲兵指揮部					
22	國防部全民防衛動員署					
23	海洋委員會海巡署中部分署					
24	空軍作戰指揮部	備註： 一、南竿、北竿機場由射擊單位主動協調南竿及北高守備大隊派遣聯絡官，於射擊全程與塔台保持聯繫，並依塔台管制實施或暫停(停止)射擊。 二、射擊過程中如發現危安顧慮，應立即停止射擊。 三、聯絡官均須全程留駐塔台，遇(計畫、臨時性)航空器距南、北竿機場 40 海浬時，應配合塔台管制暫停射擊至依塔台管制解除後始可再實施射擊任務。		敬致 <div style="text-align: right;">部隊長</div> 射擊單位承辦人：少校黃仁和 軍用：644311 自動：(0836)89217 手機：0932653982 射擊單位代理人：上尉劉富強 軍用：644311 自動：(0836)89217 手機：0988712351 防衛部承辦人：少校楊信忠 電話：軍用：641605 自動：(0836)26697 手機：0927981069 代理人：上尉余文龍 電話：軍用：641605 自動：(0836)26697 手機：0982689287		
25	國防部陸軍司令部後勤指揮部					
26	海洋委員會海巡署南部分署					
27	海洋委員會海巡署東部分署					
28	海洋委員會海巡署金門澎分署					
29	海洋委員會海巡署東南沙分署					
30	科技部					

1 7 0 G 4 部 隊 1 1 2 年 3 月 份 時 段 申 請 表			
日期	星期	射擊時間	標準時間
01	三		
02	四		
03	五		
04	六		
05	日		
06	一		
07	二		
08	三		
09	四	0500-0700 時	8 日 2100-2300 時
10	五		
11	六		
12	日		
13	一		
14	二	0500-0700 時	13 日 2100-2300 時
15	三	0500-0700 時	14 日 2100-2300 時
16	四	0500-0700 時	15 日 2100-2300 時
17	五	0500-0700 時(預備日)	16 日 2100-2300 時(預備日)
18	六		
19	日		
20	一		
21	二	0500-0700 時	20 日 2100-2300 時
22	三	0500-0700 時	21 日 2100-2300 時
23	四	0500-0700 時	22 日 2100-2300 時
24	五	0500-0700 時(預備日)	23 日 2100-2300 時(預備日)
25	六		
26	日		
27	一		
28	二	0500-0700 時	27 日 2100-2300 時
29	三	0500-0700 時	28 日 2100-2300 時
30	四	0500-0700 時	29 日 2100-2300 時
31	五	0500-0700 時(預備日)	30 日 2100-2300 時(預備日)



航船布告

中華民國 112 年 02 月 01 日

馬祖地區青帆西海域-軍事操演

依據：

說明：112 年 3 月 9、14、15、16、17、21、22、23、24、28、29、30、31 日在下列位址連線範圍內進行軍事操，禁止進入該操演水域，以維航行安全。

位置：北緯 25°57'49"，東經 119°52'28"
北緯 25°58'48"，東經 119°55'32"
北緯 25°57'42"，東經 119°55'58"
北緯 25°56'46"，東經 119°52'55" *WGS84



NOTICE TO MARINERS

February 01, 2023

Around Juguang area Waters-Military exercise

Source：

Details：Military exercise will be undertaken on march 9、14、15、16、17、21、22、23、24、28、29、30、31, 2023, all vessels are prohibited from sailing the exercise waters.

Positions：Lat.25°57'49" N,Long.119°52'28" E
Lat.25°58'48" N,Long.119°55'32" E
Lat.25°57'42" N,Long.119°55'58" E
Lat.25°56'46" N,Long.119°52'55" E *WGS84

170E6、170F1、170F3、170F4 部隊對海（空）實彈射擊報告單

分送單位(機關)		射擊單位		170E6、170F1、170F3、170F4 部隊	射擊危險區域概要圖	
1	內政部警政署	射擊目的		年度訓練	空域管制區域： 	
2	交通部民用航空局飛航服務總臺	射擊日期		民國 112 年 3 月 17 日，當日 1830-2000 時。 (標準時間：如時段申請表)		
3	中華電信股份有限公司臺灣臺北區電信分公司基隆營運處基隆海岸電臺	射擊地點		北竿地區		
4	交通部航港局	使用武器		地面武器射擊		
5	交通部航政司	射擊發數		依年度射擊計畫實施		
6	交通部航港局北部航務中心					
7	交通部航港局中部航務中心					
8	交通部航港局南部航務中心	空域管制範圍	危險區域經緯度 (WGS84)	A: 26°12' 50" N 119°59' 14" E B: 26°12' 50" N 120°01' 04" E C: 26°10' 04" N 120°01' 04" E D: 26°10' 04" N 119°59' 14" E	海域管制區域： 塘岐海域 	
9	交通部航港局東部航務中心			危險區域中心點位置		⊕: 26°11' 12" N 120°00' 07" E
10	行政院農業委員會漁業署			危險區域最小半徑		3 浬(NM)
11	高雄市政府海洋局		最大彈道高度	3000(呎)AMSL		
12	海洋委員會海巡署		危險區域經緯度 (WGS84)	A: 26°12' 50" N 119°59' 14" E B: 26°12' 50" N 120°01' 04" E C: 26°10' 04" N 120°01' 04" E D: 26°10' 04" N 119°59' 14" E		
13	海洋委員會海巡署艦隊分署					
14	海洋委員會海巡署北部分署					
15	國防部參謀本部作戰及計畫參謀次長室	海域管制範圍				
16	國防部參謀本部情報參謀次長室					
17	國防部參謀本部訓練參謀次長室					
18	國家中山科學研究院					
19	國防部海軍司令部	備註： 一、南竿、北竿機場由射擊單位主動協調南竿及北高守備大隊派遣聯絡官，於射擊全程與塔台保持聯繫，並依塔台管制實施或暫停(停止)射擊。 二、射擊過程中如發現危安顧慮，應立即停止射擊。 三、聯絡官均須全程留駐塔台，遇(計畫、臨時性)航空器距南、北竿機場 40 海浬時，應配合塔台管制暫停射擊至依塔台管制解除後始可再實施射擊任務。				
20	國防部空軍司令部					
21	國防部憲兵指揮部					
22	國防部後備指揮部					
23	海洋委員會海巡署中部分署				敬致	
24	空軍作戰指揮部				部隊長	
25	國防部陸軍司令部後勤指揮部				射擊單位承辦人：少校林嘉皇 軍用：643381 自動：(0836)55447 手機：0977071112	
26	海洋委員會海巡署南部分署				射擊單位代理人：中尉鄂柏宇 軍用：643386 自動：(0836)55447 手機：0928108625	
27	海洋委員會海巡署東部分署				防衛部承辦人：少校楊信忠 軍用：641605 自動：(0836)26697 手機：0927981069	
28	海洋委員會海巡署金門澎分署				代理人：上尉余文龍 軍用：641605 自動：(0836)26697 手機：0982689287	
29	海洋委員會海巡署東南沙分署					
30	科技部					

170E6、170F1、170F3、170F4 部隊 112 年 3 月份時段申請表			
日期	星期	射擊時間	標準時間
01	三		
02	四		
03	五		
04	六		
05	日		
06	一		
07	二		
08	三		
09	四		
10	五		
11	六		
12	日		
13	一		
14	二		
15	三		
16	四		
17	五	1830-2000 時	17 日 1030-1200 時
18	六		
19	日		
20	一		
21	二		
22	三		
23	四		
24	五		
25	六		
26	日		
27	一		
28	二		
29	三		
30	四		
31	五		



航船布告

中華民國 112 年 02 月 01 日

馬祖地區塘岐海域-軍事操演

依據：

說明：112 年 3 月 17 日在下列位址連線範圍內進行軍事操，禁止進入該操演水域，以維航行安全。

位置：北緯 $26^{\circ}12'50''$ ，東經 $119^{\circ}59'14''$

北緯 $26^{\circ}12'50''$ ，東經 $120^{\circ}01'04''$

北緯 $26^{\circ}10'04''$ ，東經 $120^{\circ}01'04''$

北緯 $26^{\circ}10'04''$ ，東經 $119^{\circ}59'14''$ *WGS84



NOTICE TO MARINERS

February 01, 2023

Around Beigan area Waters-Military exercise

Source：

Details：Military exercise will be undertaken on march 17, 2023, all vessels are prohibited from sailing the exercise waters.

Positions：Lat. $26^{\circ}12'50''$ N,Long. $119^{\circ}59'14''$ E

Lat. $26^{\circ}12'50''$ N,Long. $120^{\circ}01'04''$ E

Lat. $26^{\circ}10'04''$ N,Long. $120^{\circ}01'04''$ E

Lat. $26^{\circ}10'04''$ N,Long. $119^{\circ}59'14''$ E *WGS84