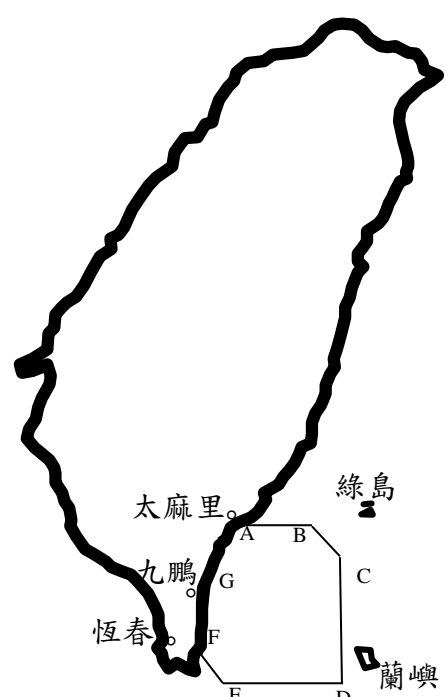
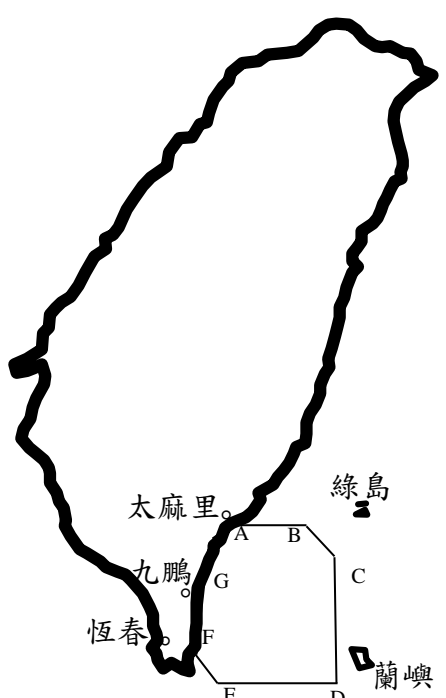


# 國家中山科學研究院對 海（空）實彈射擊報告單

分送單位（機關）	射擊單位	中科院		<b>射擊危險區域要圖</b>  
內政部警政署	射擊目的	火炮試射		
飛航服務總臺	射擊日期	112 年 3 月 6、7 日		
基隆海岸電臺				
交通部航港局	射擊時間	自 08:00L 至 12:00L 止 自 13:00L 至 17:00L 止		
交通部航港局 北部航務中心	射擊地點	九鵬地區		
	高度起算	MSL		
國防部參謀本部作計室	座標系統	WGS 84		
交通部航港局 中部航務中心	對空域 對海域 危險區域 (經緯度)	A : 22°32'N 121°00'E	B : 22°32'N 121°15'E	
交通部航港局 南部航務中心				
交通部航港局 東部航務中心			C : 22°30'N 121°21'E	
行政院 農業委員會漁業署				
高雄市政府海洋局		G : 22°25'N 120°55'E	D : 21°50'N 121°21'E	
海洋委員會海巡署				
海洋委員會 海巡署艦隊分署		F : 22°00'N 120°52'E	E : 21°50'N 121°00'E	
海洋委員會海巡署 金馬澎及北、中、南、東 部分署				
國防部參謀本部 情報參謀次長室	危險區域 中心點	22°12'N 121°08'E		敬致  部隊長
國防部參謀本部訓次室	最小半徑	12NM		
海軍大氣海洋局				
國防部陸軍司令部	最大彈道 高度	0~25,000 呎		
國防部海軍司令部				
國防部空軍司令部	備註： 1. 實際執行之空管範圍以民航局所發布為準。 2. 船隻及航空器請避開測試海、空域以策安全。 3. 臨時變更將以電話傳真通知。 4. 本院空域管制已與各航空公司及航空站協調完畢。 5. 本案測試有戰機及直升機支援進入射擊區域。	連絡人：黃叙昌。 軍用電話：352084、352083。 自動電話：(03)4712201#352084。		
國防部憲兵指揮部				
國防部全民防衛動員署後備指揮部				
空軍作戰指揮部				
陸軍後勤指揮部				
空軍第七飛行訓練聯隊				
空軍第五戰術混合聯隊				
國家科學及技術委員會				
原住民族委員會				

FT-009：對海空實彈射擊報告單    FT111-WI-17AA.005A.TAB09    一般

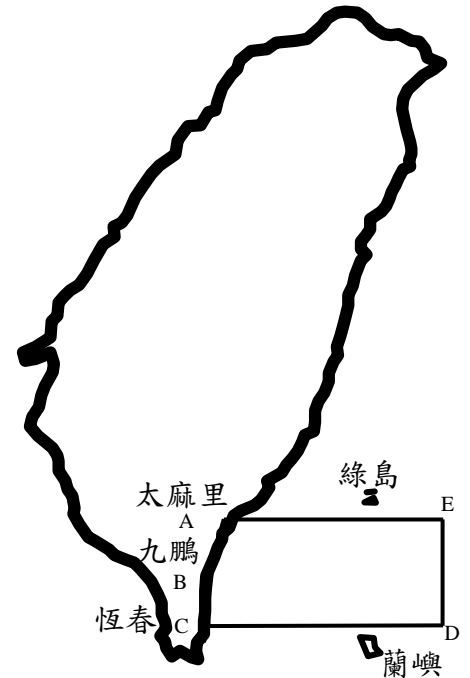
# 國家中山科學研究院對 海（空）實彈射擊報告單

分送單位（機關）	射擊單位	中科院		射擊危險區域要圖  
內政部警政署	射擊目的	火炮試射與 UAS 偵照		
飛航服務總臺	射擊日期	112 年 3 月 8、9、10 日		
基隆海岸電臺				
交通部航港局	射擊時間	自 08:00L 至 12:00L 止		
交通部航港局 北部航務中心	射擊地點	九鵬地區		
	高度起算	MSL		
國防部參謀本部作計室	座標系統	WGS 84		
交通部航港局 中部航務中心	對空域 對海域 危險區域 (經緯度)	A : 22°32'N 121°00'E	B : 22°32'N 121°15'E	
交通部航港局 南部航務中心			C : 22°30'N 121°21'E	
交通部航港局 東部航務中心				
行政院 農業委員會漁業署		G : 22°25'N 120°55'E	D : 21°50'N 121°21'E	
高雄市政府海洋局				
海洋委員會海巡署		F : 22°00'N 120°52'E	E : 21°50'N 121°00'E	
海洋委員會 海巡署艦隊分署				
海洋委員會海巡署 金馬澎及北、中、南、東 部分署				
國防部參謀本部 情報參謀次長室	危險區域 中心點	22°12'N 121°08'E		
國防部參謀本部訓次室	最小半徑	12NM		
海軍大氣海洋局				
國防部陸軍司令部	最大彈道 高度	0~25,000 呎		
國防部海軍司令部				
國防部空軍司令部	備註： 1. 實際執行之空管範圍以民航局所發佈為準。 2. 除本案執行偵照之 UAS 外，船隻及航空器請避開測試海、空域以策安全。 3. 臨時變更將以電話傳真通知。 4. 本院空域管制已與各航空公司及航空站協調完畢。 5. 本案測試有戰機及直升機支援進入射擊區域。	敬致  部隊長   連絡人：黃叙昌。 軍用電話：352084、352083。 自動電話：(03)4712201#352084。		
國防部憲兵指揮部				
國防部後備指揮部				
空軍作戰指揮部				
陸軍後勤指揮部				
空軍第七飛行訓練聯隊				
空軍第五戰術混合聯隊				
原住民族委員會				
科技部				

FT-009：對海空實彈射擊報告單    FT111-WI-17AA.005A.TAB09    一般

# 國家中山科學研究院對 海（空）實彈射擊報告單

分送單位（機關）	射擊單位	中科院		射擊危險區域要圖
內政部警政署	射擊目的	火炮試射與 UAS 偵照		
飛航服務總臺	射擊日期 射擊時間	112 年 3 月 8 日 自 14:00L 至 15:30L 止		
基隆海岸電臺		112 年 3 月 9、10 日 自 05:00L 至 07:00L 止 自 14:00L 至 15:30L 止		
交通部航港局	射擊地點	九鵬地區		
交通部航港局 北部航務中心	高度起算	MSL		
國防部參謀本部作計室	座標系統	WGS 84		
交通部航港局 中部航務中心	對空域 對海域 危險區域 (經緯度)	A : 22°32'N 121°02'E	E : 22°32'N 121°56'E	
交通部航港局 南部航務中心		B : 22°19'N 120°53'E		
交通部航港局 東部航務中心		C : 22°06'N 120°53'E	D : 22°06'N 121°56'E	
行政院 農業委員會漁業署				
高雄市政府海洋局				
海洋委員會海巡署				
海洋委員會 海巡署艦隊分署				
海洋委員會海巡署 金馬澎及北、中、南、東部 分署				
國防部參謀本部 情報參謀次長室	危險區域 中心點	22°19'N 121°29'E		
國防部參謀本部訓次室	最小半徑	13NM		
海軍大氣海洋局				
國防部陸軍司令部	最大彈道 高度	0~25000 呎		
國防部海軍司令部				
國防部空軍司令部	備註： 1.實際執行之空管範圍以民航局所發佈為準。 2.除本案執行偵照之 UAS 外，船隻及航空器請避開測試海、空域以策安全。 3.臨時變更將以電話傳真通知。 4.本院空域管制已與各航空公司及航空站協調完畢。	敬致  部隊長          連絡人：黃叙昌。 軍用電話：352084、352083。 自動電話：(03)4712201#352084。		
國防部憲兵指揮部				
國防部全民防衛動員署後 備指揮部				
空軍作戰指揮部				
陸軍後勤指揮部				
空軍第七飛行訓練聯隊				
空軍第五戰術混合聯隊				
國家科學及技術委員會				
原住民族委員會				



FT-009：對海空實彈射擊報告單 FT111-WI-17AA.005A.TAB09 一般