

## 大彰化東南離岸風力發電股份有限公司函

聯絡地址：110411 台北市信義區松智路 1 號 19 樓

聯絡人：錢昱心

電話：0905-105-176

電子信箱：xdebb@orsted.com

### 受文者：如受文單位

發文日期：中華民國 112 年 4 月 21 日

發文文號：2023-CHWSE-0102

附件：如文

主旨：本公司執行「大彰化東南暨西南第一階段離岸風力發電計畫」（下稱本計畫）拋石相關作業，詳如說明，請惠予發布航船布告。

### 說明：


- 一、本公司執行拋石相關施工作業所使用船舶及預訂工作期程如下表所示。

使用船舶名稱	使用期程
Joseph Plateau	112 年 04 月 27 日至 112 年 05 月 31 日

- 二、另有關工作範圍、工作船舶資料及相關聯絡資訊請見附件。  
三、如有任何疑問，請不吝與本公司海事工程支援團隊（04-2656-9097）聯絡。

正本：交通部航港局中部航務中心

副本：



交通部航港局



中部航務中心

1123200620

112. 4. 24

## 大彰化西南離岸風力發電股份有限公司函

聯絡地址：110411 台北市信義區松智路 1 號 19 樓  
聯絡人：錢昱心  
電話：0905-105-176  
電子信箱：xdebb@orsted.com

受文者：如受文單位

發文日期：中華民國 112 年 4 月 21 日  
發文文號：2023-CHWSW-0102  
附件：如文

主旨：本公司執行「大彰化東南暨西南第一階段離岸風力發電計畫」（下稱本計畫）拋石相關作業，詳如說明，請惠予發布航船布告。

說明：

一、本公司執行拋石相關施工作業所使用船舶及預訂工作期程如下表所示。


使用船舶名稱	使用期程
Joseph Plateau	112 年 04 月 27 日至 112 年 05 月 31 日

二、另有關工作範圍、工作船舶資料及相關聯絡資訊請見附件。

三、如有任何疑問，請不吝與本公司海事工程支援團隊（04-2656-9097）聯絡。

正本：交通部航港局中部航務中心

副本：

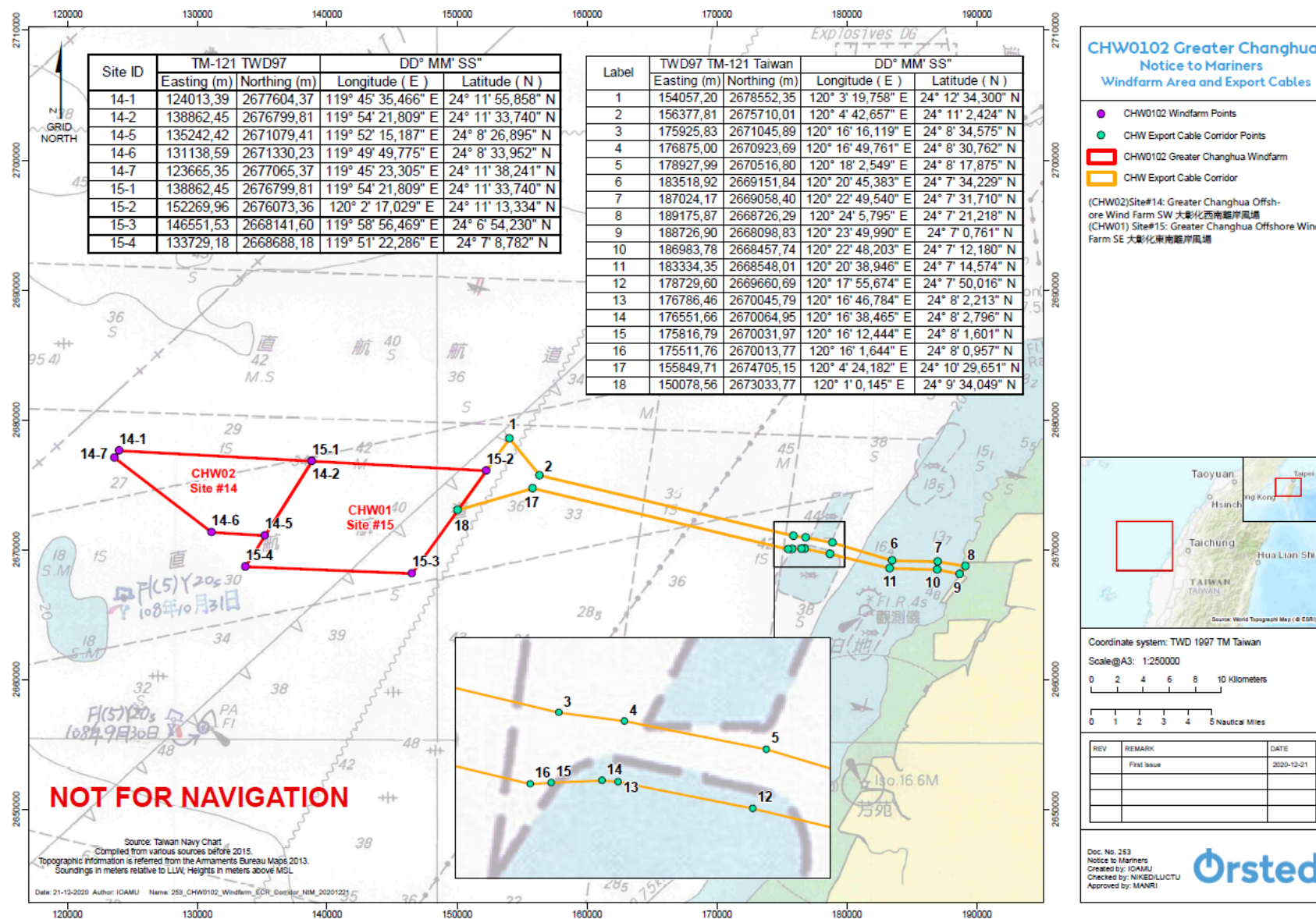


交通部航港局



中部航務中心 1123200621

112. 4. 24



附件一 Attachment 1

Site ID	TM-121 TWD97		DD° MM' SS"	
	Easting (m)	Northing (m)	Longitude ( E )	Latitude ( N )
14-1	124013.39	2677604.37	119° 45' 35,466" E	24° 11' 55,858" N
14-2	138862.45	2676799.81	119° 54' 21,809" E	24° 11' 33,740" N
14-5	135242.42	2671079.41	119° 52' 15,187" E	24° 8' 26,895" N
14-6	131138.59	2671330.23	119° 49' 49,775" E	24° 8' 33,952" N
14-7	123665.35	2677065.37	119° 45' 23,305" E	24° 11' 38,241" N
15-1	138862.45	2676799.81	119° 54' 21,809" E	24° 11' 33,740" N
15-2	152269.96	2676073.36	120° 2' 17,029" E	24° 11' 13,334" N
15-3	146551.53	2668141.60	119° 58' 56,469" E	24° 6' 54,230" N
15-4	133729.18	2668688.18	119° 51' 22,286" E	24° 7' 8,782" N

Label	TWD97 TM-121 Taiwan		DD° MM' SS"	
	Easting (m)	Northing (m)	Longitude ( E )	Latitude ( N )
1	154057.20	2678552.35	120° 3' 19,758" E	24° 12' 34,300" N
2	156377.81	2675710.01	120° 4' 42,657" E	24° 11' 2,424" N
3	175925.83	2671045.89	120° 16' 16,119" E	24° 8' 34,575" N
4	176875.00	2670923.69	120° 16' 49,761" E	24° 8' 30,762" N
5	178927.99	2670516.80	120° 18' 2,549" E	24° 8' 17,875" N
6	183518.92	2669151.84	120° 20' 45,383" E	24° 7' 34,229" N
7	187024.17	2669058.40	120° 22' 49,540" E	24° 7' 31,710" N
8	189175.87	2668726.29	120° 24' 5,795" E	24° 7' 21,218" N
9	188726.90	2668098.83	120° 23' 49,990" E	24° 7' 0,761" N
10	186983.78	2668457.74	120° 22' 48,203" E	24° 7' 12,180" N
11	183334.35	2668548.01	120° 20' 38,946" E	24° 7' 14,574" N
12	178729.60	2669660.69	120° 17' 55,674" E	24° 7' 50,016" N
13	176786.46	2670045.79	120° 16' 46,784" E	24° 8' 2,213" N
14	176551.66	2670064.95	120° 16' 38,465" E	24° 8' 2,796" N
15	175816.79	2670031.97	120° 16' 12,444" E	24° 8' 1,601" N
16	175511.76	2670013.77	120° 16' 1,644" E	24° 8' 0,957" N
17	155849.71	2674705.15	120° 4' 24,182" E	24° 10' 29,651" N
18	150078.56	2673033.77	120° 1' 0,145" E	24° 9' 34,049" N

船名 Vessel Name	Joseph Plateau
船舶種類 Vessel Type	拋石船 Rock Installation Vessel
船籍 Flag State	盧森堡 Luxembourg [LU]
Call Sign	LXJX
總噸數 Gross Tonnage	35287
船長 LOA	191.5
船寬 Width	40
IMO	9619000
MMSI	253533000
工作期間 Working period	2023 年 4 月 27 日至 2023 年 5 月 31 日 April 27 2023 – May 31 2023



Operator / Vessel Contact				
職位 Position	姓名 Name	公司 Company	電話 Mobile Phone	Email
Captain		Jan de Nul	+32 509 46 163 (VSAT)	Captain@pl.jandenul.com