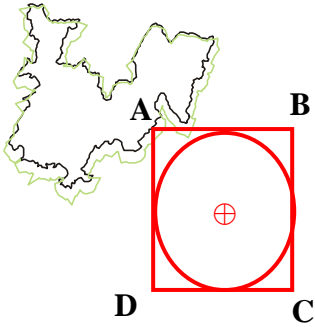


170E4 部隊對海（空）實彈射擊報告單

分送單位(機關)		射擊單位	170E4 部隊	射擊危險區域概要圖
1	內政部警政署	射擊目的	年度訓練	<p>海域管制區域</p> 
2	交通部民用航空局飛航服務總臺	射擊日期	射擊日期： 112 年 5 月 24、25 日，共計 2 日	
3	中華電信股份有限公司臺灣臺北區電信分 公司基隆營運處基隆 公司基隆營運處基隆 公司基隆營運處基隆		5 月 25 日為預備日 射擊時間 0500-0700 時 (標準時間：如時段申請表)	
4	交通部航港局	射擊地點	梅石海域	
5	交通部航政司			
6	交通部航港局北部航務中心	使用武器	地面武器射擊	
7	交通部航港局中部航務中心			
8	交通部航港局南部航務中心	空域管制範圍	<p>危險區域經緯度 (WGS84)</p> <p>A : 26°09' 13" N 119°55' 46" E B : 26°09' 13" N 120°00' 28" E C : 26°00' 35" N 120°00' 28" E D : 26°00' 35" N 119°55' 46" E</p>	
9	交通部航港局東部航務中心			
10	行政院農業委員會漁業署			
11	高雄市政府海洋局			
12	海洋委員會海巡署			
13	海洋委員會海巡署艦隊分署			
14	海洋委員會海巡署北部分署			
15	國防部參謀本部作戰及計畫參謀次長室			
16	國防部參謀本部情報參謀次長室			
17	國防部參謀本部訓練參謀次長室			
18	國家中山科學研究院	危險區域中心點位置	⊕26°07' 00" N 119°57' 30" E	
19	國防部海軍司令部	危險區域最小半徑	3 浬(NM)	
20	國防部空軍司令部	最大彈道高度	3000(呎)AMSL	
21	國防部憲兵指揮部	海域管制範圍	<p>危險區域經緯度 (WGS84)</p> <p>A : 26°09' 13" N 119°55' 46" E B : 26°09' 13" N 120°00' 28" E C : 26°00' 35" N 120°00' 28" E D : 26°00' 35" N 119°55' 46" E</p>	
22	國防部後備指揮部			
23	海洋委員會海巡署中部分署			
24	空軍作戰指揮部			
25	國防部陸軍司令部後勤指揮部			
26	海洋委員會海巡署南部分署			
27	海洋委員會海巡署東部分署			
28	海洋委員會海巡署金馬澎分署			
29	海洋委員會海巡署東南沙分署			
30	科技部			
		備註：		<p>敬致</p> <p>部隊長</p> <p>射擊單位承辦人：少校蔡旺育 軍用：641035 自動：(0836)22713 手機：0905939336 射擊單位代理人：上尉陳宇亭 軍用：641035 自動：(0836)22713 手機：0972501028 防衛部承辦人：少校蔡秉辰 電話：軍用：641605 自動：(0836)26697 手機：0929856487 代理人：上尉余文龍 電話：軍用：641605 自動：(0836)26697 手機：0982689287</p>
		<p>一、南竿、北竿機場由射擊單位主動協調南竿及北高守備大隊派遣聯絡官，於射擊全程與塔台保持聯繫，並依塔台管制實施或暫停(停止)射擊。</p> <p>二、射擊過程中如發現危安顧慮，應立即停止射擊。</p> <p>三、聯絡官均須全程留駐塔台，遇(計畫、臨時性)航空器距南、北竿機場 40 海浬時，應配合塔台管制暫停射擊至依塔台管制解除後始可再實施射擊任務。</p>		

1 7 0 E 4 部 隊 1 1 2 年 5 月 份 時 段 申 請 表			
日期	星期	射擊時間	標準時間
01	一		
02	二		
03	三		
04	四		
05	五		
06	六		
07	日		
08	一		
09	二		
10	三		
11	四		
12	五		
13	六		
14	日		
15	一		
16	二		
17	三		
18	四		
19	五		
20	六		
21	日		
22	一		
23	二		
24	三	0500-0700(正式)	5 月 23 日 2000-2400
25	四	0500-0700(預備)	5 月 24 日 2000-2400
26	五		
27	六		
28	日		
29	一		
30	二		
31	三		



航船布告

中華民國 112 年 04 月 01 日

馬祖地區梅石海域-軍事操演

依 據：

說 明：112 年 5 月 24、25 日在下列位址連線範圍內進行軍事操
，禁止進入該操演水域，以維航行安全。

位 置：北緯 26°09'13"，東經 119°55'46"

北緯 26°09'13"，東經 120°00'28"

北緯 26°00'35"，東經 120°00'28"

北緯 26°00'35"，東經 119°55'46" *WGS84



NOTICE TO MARINERS

April 01, 2023

Around Nangan area Waters-Military exercise

Source：

Details： Military exercise will be undertaken on may 24、25, 2023, all
vessels are prohibited from sailing the exercise waters.

Positions： Lat. 26°09'13" N,Long. 119°55'46" E

Lat. 26°09'13" N,Long. 120°00'28" E

Lat. 26°00'35" N,Long. 120°00'28" E

Lat. 26°00'35" N,Long. 119°55'46" E *WGS84

170G2 部隊對海（空）實彈射擊報告單

分送單位(機關)		射擊單位		170G4 部隊	射擊危險區域概要圖		
1	內政部警政署	射擊目的		年度訓練			
2	交通部民用航空局飛航服務總臺	射擊日期		民國 112 年 5 月 24、25 日計 2 日，每日 0500-0700 時。 (標準時間：如時段申請表)			
3	中華電信股份有限公司臺灣臺北區電信分 公司基隆營運處基隆 公司海岸電臺	射擊地點		莒光地區			
4	交通部航港局	使用武器		地面武器射擊			
5	交通部航政司	射擊發數		依年度射擊計畫實施	敬致		
6	交通部航港局北部航務中心	危險區域經緯度 (WGS84)		A : 25°59' 28" N 119°56' 02" E B : 26°00' 13" N 119°57' 41" E C : 25°59' 16" N 119°58' 26" E D : 25°58' 24" N 119°56' 42" E			
7	交通部航港局中部航務中心	空域管制範圍	危險區域中心點位置		⊕ : 25°59' 21" N 119°57' 26" E		
8	交通部航港局南部航務中心		危險區域最小半徑		3 浬(NM)		
9	交通部航港局東部航務中心		最大彈道高度		3000(呎)AMSL		
10	行政院農業委員會漁業署		危險區域經緯度 (WGS84)		A : 25°59' 28" N 119°56' 02" E B : 26°00' 13" N 119°57' 41" E C : 25°59' 16" N 119°58' 26" E D : 25°58' 24" N 119°56' 42" E		
11	高雄市政府海洋局		備註：		一、南竿、北竿機場由射擊單位主動協調南竿及北高守備大隊派遣聯絡官，於射擊全程與塔台保持聯繫，並依塔台管制實施或暫停(停止)射擊。 二、射擊過程中如發現危安顧慮，應立即停止射擊。 三、聯絡官均須全程留駐塔台，遇(計畫、臨時性)航空器距南、北竿機場 40 海浬時，應配合塔台管制暫停射擊至依塔台管制解除後始可再實施射擊任務。		
12	海洋委員會海巡署		海域管制範圍				射擊單位承辦人：少校黃仁和 軍用：644311 自動：(0836)89217 手機：0932653982 射擊單位代理人：上尉劉富強 軍用：644311 自動：(0836)89217 手機：0988712351 防衛部承辦人：少校蔡秉辰 電話：軍用：641605 自動：(0836)26697 手機：0929856487 代理人：上尉余文龍 電話：軍用：641605 自動：(0836)26697 手機：0982689287
13	海洋委員會海巡署艦隊分署						
14	海洋委員會海巡署北部分署						
15	國防部參謀本部作戰及計畫參謀次長室						
16	國防部參謀本部情報參謀次長室						
17	國防部參謀本部訓練參謀次長室						
18	國家中山科學研究院						
19	國防部海軍司令部						
20	國防部空軍司令部						
21	國防部憲兵指揮部						
22	國防部全民防衛動員署						
23	海洋委員會海巡署中部分署						
24	空軍作戰指揮部						
25	國防部陸軍司令部後勤指揮部						
26	海洋委員會海巡署南部分署						
27	海洋委員會海巡署東部分署						
28	海洋委員會海巡署金門澎分署						
29	海洋委員會海巡署東南沙分署						
30	科技部						

1 7 0 G 2 部 隊 1 1 2 年 5 月 份 時 段 申 請 表			
日期	星期	射擊時間	標準時間
01	一		
02	二		
03	三		
04	四		
05	五		
06	六		
07	日		
08	一		
09	二		
10	三		
11	四		
12	五		
13	六		
14	日		
15	一		
16	二		
17	三		
18	四		
19	五		
20	六		
21	日		
22	一		
23	二		
24	三	0500-0700 時	23 日 2100-2300 時
25	四	0500-0700 時(預備日)	24 日 2100-2300 時(預備日)
26	五		
27	六		
28	日		
29	一		
30	二		
31	三		



航船布告

中華民國 112 年 04 月 01 日

馬祖地區東西莒水道海域-軍事操演

依據：

說明：112 年 5 月 24、25 日在下列位址連線範圍內進行軍事操演，禁止進入該操演水域，以維航行安全。

位置：北緯 25°59'28"，東經 119°56'02"

北緯 26°00'13"，東經 119°57'41"

北緯 25°59'16"，東經 119°58'26"

北緯 25°58'24"，東經 119°56'42" *WGS84



NOTICE TO MARINERS

April 01, 2023

Around Juguang area Waters-Military exercise

Source：

Details：Military exercise will be undertaken on May 24、25, 2023, all vessels are prohibited from sailing the exercise waters.

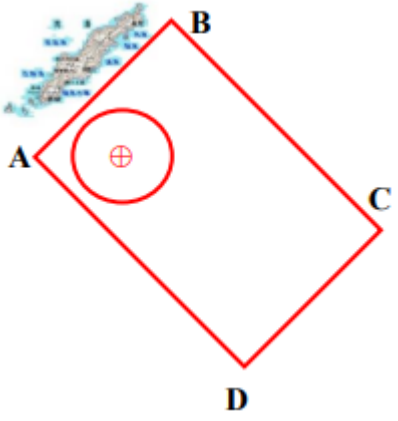
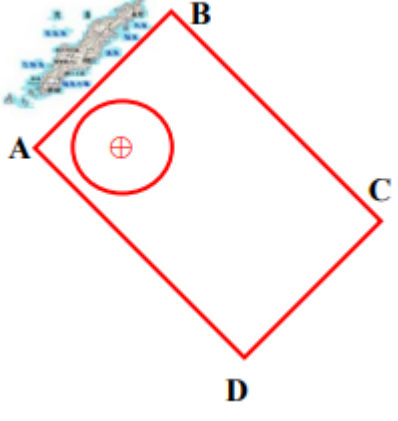
Positions：Lat. 25°59'28" N, Long. 119°56'02" E

Lat. 26°00'13" N, Long. 119°57'41" E

Lat. 25°59'16" N, Long. 119°58'26" E

Lat. 25°58'24" N, Long. 119°56'42" E *WGS84

170F6 部隊對海（空）實彈射擊報告單

分送單位(機關)	射擊單位	170F6 部隊	射擊危險區域概要圖	
內政部警政署	射擊目的	年度訓練	空域管制範圍：	
交通部民用航空局飛航服務總臺	射擊日期	112 年 5 月 24、25 日，共計 2 日(25 日為預備日)。 (射擊時間：0500-0800) (標準時間：時段申請表)		
中華電信股份有限公司 臺灣臺北區電信分公司 基隆營運處基隆海岸電臺	射擊地點	馬祖地區		
交通部航港局	使用武器	地面武器射擊		
交通部航政司	射擊發數	依年度射擊計畫實施		
交通部航港局北部航務中心	空域管制範圍	危險區域經緯度 (WGS84)	A: 26°19' 55" N 120°12' 48" E B: 26°20' 54" N 120°14' 13" E C: 26°19' 12" N 120°15' 43" E D: 26°18' 12" N 120°14' 18" E	
交通部航港局南部航務中心		危險區域中心點位置	⊕: 26°19' 42" N 120°13' 38" E	
交通部航港局東部航務中心		危險區域最小半徑	1 浬(NM)	
行政院農業委員會漁業署		最大彈道高度	5000 (呎) AMSL	
高雄市政府海洋局		海域管制範圍	危險區域經緯度 (WGS84)	A: 26°19' 55" N 120°12' 48" E B: 26°20' 54" N 120°14' 13" E C: 26°19' 12" N 120°15' 43" E D: 26°18' 12" N 120°14' 18" E
海洋委員會海巡署				
海洋委員會海巡署艦隊分署				
海洋委員會海巡署北部分署				
國防部參謀本部作戰及計畫參謀次長室				
國防部參謀本部情報參謀次長室		備註：	一、南竿、北竿機場由射擊單位主動協調南竿及北高守備大隊派遣聯絡官，於射擊全程與塔台保持聯繫，並依塔台管制實施或暫停(停止)射擊。 二、射擊過程中如發現危安顧慮，應立即停止射擊。 三、聯絡官均須全程留駐塔台，遇(計畫、臨時性)航空器距南竿機場 40 海浬時，應配合塔台管制暫停射擊至依塔台管制解除後始可再實施射擊任務。	
國防部參謀本部訓練參謀次長室				
國家中山科學研究院				
國防部海軍司令部				
國防部空軍司令部				
國防部憲兵指揮部	聯絡人：少校林嘉皇 電話：軍用：643382 自動：(0836) 55447 手機：0977071112 聯絡人：中尉陳俊元 電話：軍用：643381 自動：(0836) 55447 手機：0987058628			
國防部後備指揮部				
海洋委員會海巡署中部分署				
空軍作戰指揮部				
國防部陸軍司令部後勤指揮部				
海洋委員會海巡署南部分署				
海洋委員會海巡署東部分署				
海洋委員會海巡署金馬澎分署				
海洋委員會海巡署東南沙分署				

1 7 0 F 6 部 隊 亮 島 東 部 海 域 1 1 2 年 5 月 份 時 段 申 請 表

日期	星期	射擊時間	標準時間(格林威治時間)
01	一		
02	二		
03	三		
04	四		
05	五		
06	六		
07	日		
08	一		
09	二		
10	三		
11	四		
12	五		
13	六		
14	日		
15	一		
16	二		
17	三		
18	四		
19	五		
20	六		
21	日		
22	一		
23	二		
24	三	0500-0700	5 月 23 日 2100-0000
25	四	0500-0700	5 月 24 日 2100-0000
26	五		
27	六		
28	日		
29	一		
30	二		
31	三		



航船布告

中華民國 112 年 04 月 01 日

馬祖地區亮島東部海域-軍事操演

依 據：

說 明：112 年 5 月 24、25 日在下列位址連線範圍內進行軍事操
，禁止進入該操演水域，以維航行安全。

位 置：北緯 $26^{\circ}19'55''$ ，東經 $120^{\circ}12'48''$

北緯 $26^{\circ}20'54''$ ，東經 $120^{\circ}14'13''$

北緯 $26^{\circ}19'12''$ ，東經 $120^{\circ}15'43''$

北緯 $26^{\circ}18'12''$ ，東經 $120^{\circ}14'18''$ *WGS84



NOTICE TO MARINERS

April 01, 2023

Around Baigan area Waters-Military exercise

Source：

Details： Military exercise will be undertaken on may 24、25, 2023, all
vessels are prohibited from sailing the exercise waters.

Positions： Lat. $26^{\circ}19'55''$ N, Long. $120^{\circ}12'48''$ E

Lat. $26^{\circ}20'54''$ N, Long. $120^{\circ}14'13''$ E

Lat. $26^{\circ}19'12''$ N, Long. $120^{\circ}15'43''$ E

Lat. $26^{\circ}18'12''$ N, Long. $120^{\circ}14'18''$ E *WGS84