

彰芳風力發電股份有限公司 函

機關地址：110台北市信義區忠孝東路五段
68號26樓

承辦人：林怡岑

電話：0963538271

Email：irene.lin@cfxd.com.tw

受文者：交通部航港局中部航務中心

發文日期：中華民國112年4月28日

發文字號：彰芳風力字第1120428001號

速別：最速件

密等及解密條件或保密期限：

附件：如文(附件一 1120428001_Attach1.docx、附件二 1120428001_Attach2.pdf)


主旨：檢送本公司「彰芳暨西島離岸風場」之相關風機調適船舶海上作業範圍，敬請 貴局發布航船佈告，詳如說明，請 查照。

說明：

- 一、「彰化彰芳暨西島離岸風力發電計畫」將於風場施作風機調適相關船舶作業，作業期間為民國112年05月01日開始至112年10月26日期間，非旨述計畫相關之工作船隻，敬請避開開闢區域，注意航行以策安全。
- 二、本計畫工作船作業期程、廠商、工作船隻與相關聯繫人員，詳如附件一，敬請 貴局發布航船佈告。

正本：交通部航港局中部航務中心

副本：彰化區漁會



西島風力發電股份有限公司 函

機關地址：110台北市信義區忠孝東路五段
68號26樓

承辦人：林怡岑

電話：0963538271

Email：irene.lin@cfxd.com.tw

受文者：交通部航港局中部航務中心

發文日期：中華民國112年4月28日

發文字號：西島風力字第1120428002號

速別：最速件

密等及解密條件或保密期限：

附件：如文(附件一 1120428002_Attach1.docx、附件二 1120428002_Attach2.pdf)

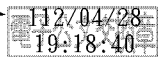
主旨：檢送本公司「彰化彰芳暨西島離岸風場」之相關風機調適船舶海上作業範圍，敬請 貴局發布航船佈告，詳如說明，請 查照。

說明：

- 一、「彰化彰芳暨西島離岸風力發電計畫」將於風場施作風機調適相關船舶作業，作業期間為民國112年05月01日開始至112年10月26日期間，非旨述計畫相關之工作船隻，敬請避開開區域，注意航行以策安全。
- 二、本計畫工作船作業期程、廠商、工作船隻與相關聯繫人員，詳如附件一，敬請 貴局發布航船佈告。

正本：交通部航港局中部航務中心

副本：彰化區漁會



附件一

一、 本計畫施工範圍：

施工範圍為彰芳暨西島離岸風場之海域，範圍內海域水深約在 22 公尺至 46 公尺間，預計施作風機調適相關船舶作業範圍，詳如下方表格：

本計畫預計施工點位：

WTG ID	Latitude WGS84	Longitude WGS84	WTG ID	Latitude WGS84	Longitude WGS84
1	24.032261	120.120617	32	24.006702	120.167036
2	24.032310	120.129951	33	24.000499	120.096010
3	24.032367	120.139284	34	24.000151	120.105262
4	24.032415	120.148618	35	23.999811	120.114503
5	24.032462	120.157952	39	23.998418	120.151490
6	24.032509	120.167285	40	23.998066	120.160742
7	24.032564	120.176619	42	23.992110	120.099087
8	24.032610	120.185953	43	23.991671	120.108310
9	24.024321	120.114467	44	23.991222	120.117534
10	24.024270	120.123773	45	23.990773	120.126767
11	24.024228	120.133088	46	23.990323	120.135991
12	24.024177	120.142404	47	23.989881	120.145215
13	24.024125	120.151709	48	23.989430	120.154438
14	24.024072	120.161025	50	23.984070	120.092922
15	24.024028	120.170341	51	23.983531	120.102117
16	24.023974	120.179647	52	23.982983	120.111323
17	24.016380	120.108317	53	23.982434	120.120529
18	24.016231	120.117605	54	23.981885	120.129735
19	24.016089	120.126892	55	23.981344	120.138930
20	24.015938	120.136180	56	23.980793	120.148136
21	24.015787	120.145478	59	23.975392	120.095935
22	24.015635	120.154765	60	23.974744	120.105113
23	24.015491	120.164053	61	23.974096	120.114291
24	24.015338	120.173341	62	23.973447	120.123469
25	24.008440	120.102168	63	23.972807	120.132656
26	24.008191	120.111428	64	23.972157	120.141834
27	24.007950	120.120698	458	23.972245	120.179741
28	24.007700	120.129967	459	23.966211	120.192416
29	24.007449	120.139237	460	23.962988	120.181497
30	24.007198	120.148506	461	23.960340	120.170878
31	24.006955	120.157776	462	23.953720	120.181305

*實際施工點位可能因水深、海流及其他不確定之海氣象因素而有微調或增減。

二、 本計畫施工期程:

112 年 05 月 01 日開始至 112 年 10 月 26 日，實際施工時程須視海氣象因素與工程狀況而定。

三、 本計畫施工廠商與相關聯繫人員:

施工廠商	施工期間	聯絡人員	聯絡電話	施工範圍
Vestas Offshore Wind 台灣維特斯離岸風電股份有限公司	每日 00:00 ~ 24:00	Bass Lu 盧禹晉	+886 928 910 172	施工範圍如 上方說明
Vestas Offshore Wind 台灣維特斯離岸風電股份有限公司		Dennis Mordhorst	+49 16092438764	

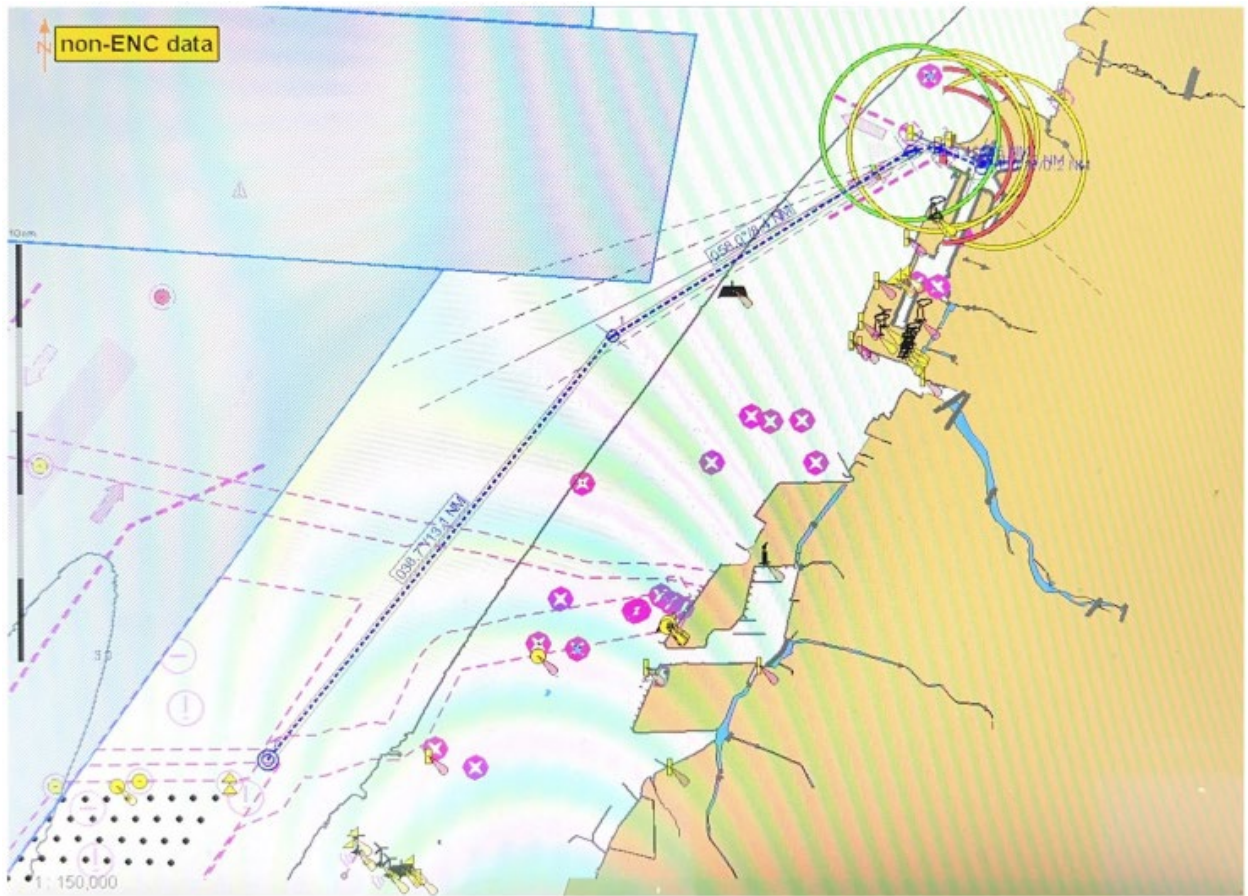
四、 本計畫施工船舶



船舶基本資訊

Name	Orient Constructor 東方建設者
Call Sign	BR4505
IMO no:	9682148
MMSI	416007369
船舶種類	Multi Purpose Offshore Vessel; Offshore service vessel
建造年份	2014
船籍	Taiwan
長度*寬度	108.25 m * 22.00 m
吃水深度	7.12 m

本計畫預計航行路線



裝

訂

線