




國 防 部 海 軍 司 令 部 海 域 操 演 報 告 單

分送單位 (機關)	操演單位	3546	操演區域示意圖 
內 政 部 警 政 署	操演目的	年度訓練	
基 隆 海 岸 電 臺	操演時間 (LT)	自 112 年 5 月 17 日 當日 0600 至 1000 時止	
交 通 部 航 政 司			
交 通 部 航 港 局	操演地點	臺灣北部桃園附近海域	
交 通 部 航 港 局 中 心	危險區域 經緯度 (WGS-84)	A : 25°04'50"N、121°02'24"E B : 25°05'50"N、121°04'18"E C : 25°03'12"N、121°06'00"E D : 25°02'12"N、121°04'00"E	<div style="text-align: center; margin-top: 20px;"> 敬致 部隊長 </div>
交 通 部 航 港 局 中 心			
交 通 部 航 港 局 中 心			
交 通 部 航 港 局 中 心			
交 通 部 航 港 局 中 心			
行政院農業委員會漁業署	中心點 經緯度 (WGS-84)	25°04'00"N 121°04'00"E	
高 雄 市 政 府 海 洋 局	涵蓋危險 區域最小 半徑	1.5NM	
海 洋 委 員 會 海 巡 署			
海 洋 委 員 會 海 巡 署 艦 隊 分 署			
海 洋 委 員 會 海 巡 署 北 部 分 署			
海 洋 委 員 會 海 巡 署 中 部 分 署			
海 洋 委 員 會 海 巡 署 南 部 分 署	備註： 1. 船隻請避開相關海域以策安全。 2. 臨時變更將以電話傳真通知。 3. 取消 112 年 5 月 17 日。		
海 洋 委 員 會 海 巡 署 東 部 分 署			
海 洋 委 員 會 海 巡 署 金 馬 澎 分 署			
海 洋 委 員 會 海 巡 署 東 南 沙 分 署			
國家中山科學研究院			
國 防 部 陸 軍 司 令 部			
國 防 部 空 軍 司 令 部			
國 防 部 憲 兵 指 揮 部			
國 防 部 參 謀 本 部 情 報 參 謀 次 長 室			
國 防 部 參 謀 本 部 作 戰 及 計 畫 參 謀 次 長 室			
國 防 部 參 謀 本 部 訓 練 參 謀 次 長 室	聯絡人：一五一艦隊黃上士 軍用電話：784891 自動電話：(07)5856820 聯絡人：艦指部潘少校 軍用電話：785214 自動電話：(07)5855232		
國 防 部 電 訊 發 展 室			
海 軍 艦 隊 指 揮 部			
海 軍 大 氣 海 洋 局			

國防部海軍司令部海域操演報告單

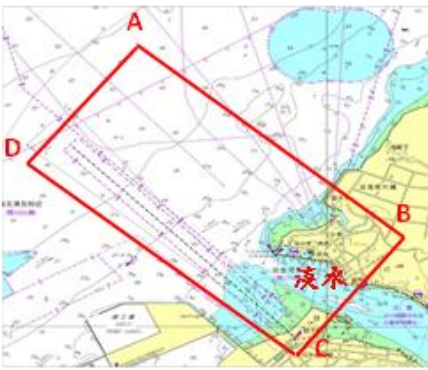
分送單位(機關)	操演單位	3546	操演區域示意圖 
內政部警政署	操演目的	年度訓練	
基隆海岸電臺	操演時間 (LT)	自112年5月17日 當日1000至1400時止	
交通部航政司			
交通部航港局			
交通部航港局 北部航務中心	操演地點	臺灣北部臺北附近海域	
交通部航港局 中部航務中心	危險區域 經緯度 (WGS-84)	A : 25°08'48"N、121°19'06"E B : 25°08'48"N、121°19'42"E C : 25°07'24"N、121°19'42"E D : 25°07'24"N、121°19'06"E	
交通部航港局 南部航務中心			
交通部航港局 東部航務中心			
行政院農業委員會漁業署			
高雄市政府海洋局	中心點 經緯度 (WGS-84)	25°08'09"N 121°19'24"E	
海洋委員會海巡署	涵蓋危險 區域最小 半徑	1.3NM	
海洋委員會海巡署 艦隊分署			
海洋委員會海巡署 北部分署			
海洋委員會海巡署 中部分署			
海洋委員會海巡署 南部分署	備註： 1. 船隻請避開相關海域以策安全。 2. 臨時變更將以電話傳真通知。 3. 取消112年5月17日。		
海洋委員會海巡署 東部分署			
海洋委員會海巡署 金馬澎分署			
海洋委員會海巡署 東南沙分署			
國家中山科學研究院			
國防部陸軍司令部			
國防部空軍司令部			
國防部憲兵指揮部			
國防部參謀本部 情報參謀次長室			
國防部參謀本部作戰及計畫參謀次長室			
國防部參謀本部 訓練參謀次長室			
國防部電訊發展室			
海軍艦隊指揮部			
海軍大氣海洋局			

敬致


部隊長

聯絡人：一五一艦隊黃上士
軍用電話：784891
自動電話：(07)5856820
聯絡人：艦指部潘少校
軍用電話：785214
自動電話：(07)5855232


國 防 部 海 軍 司 令 部 海 域 操 演 報 告 單

分送單位 (機關)	操演單位	3546	操演區域示意圖 
內 政 部 警 政 署	操演目的	年度訓練	
基 隆 海 岸 電 臺	操演時間 (LT)	自 112 年 5 月 18 日 當日 0500 至 1200 時止	
交 通 部 航 政 司			
交 通 部 航 港 局			
交 通 部 航 港 局 中 心	操演地點	臺灣北部淡水河附近海域	
交 通 部 航 港 局 中 心	危險區域 經緯度 (WGS-84)	A : 25°13'46"N、121°22'36"E B : 25°11'08"N、121°26'00"E C : 25°09'36"N、121°24'36"E D : 25°12'12"N、121°21'12"E	
交 通 部 航 港 局 中 心			
交 通 部 航 港 局 中 心			
交 通 部 航 港 局 中 心			
交 通 部 航 港 局 中 心			
行政院農業委員會漁業署	中心點 經緯度 (WGS-84)	25°11'36"N 121°23'36"E	
高 雄 市 政 府 海 洋 局	涵蓋危險 區域最小 半徑	2NM	
海 洋 委 員 會 海 巡 署			
海 洋 委 員 會 海 巡 署 艦 隊 分 署			
海 洋 委 員 會 海 巡 署 北 部 分 署			
海 洋 委 員 會 海 巡 署 中 部 分 署			
海 洋 委 員 會 海 巡 署 南 部 分 署	敬致 <div style="text-align: right;">部隊長</div>		
海 洋 委 員 會 海 巡 署 東 部 分 署			
海 洋 委 員 會 海 巡 署 金 馬 澎 分 署			
海 洋 委 員 會 海 巡 署 東 南 沙 分 署			
國家中山科學研究院			
國 防 部 陸 軍 司 令 部		備註： 1. 船隻請避開相關海域以策安全。 2. 臨時變更將以電話傳真通知。 3. 取消 112 年 5 月 18 日。	
國 防 部 空 軍 司 令 部			
國 防 部 憲 兵 指 揮 部			
國 防 部 參 謀 本 部 情 報 參 謀 次 長 室			
國 防 部 參 謀 本 部 作 戰 及 計 畫 參 謀 次 長 室			
國 防 部 參 謀 本 部 訓 練 參 謀 次 長 室			
國 防 部 電 訊 發 展 室			
海 軍 艦 隊 指 揮 部			
海 軍 大 氣 海 洋 局			
	聯絡人：一五一艦隊黃上士 軍用電話：784891 自動電話：(07)5856820 聯絡人：艦指部潘少校 軍用電話：785214 自動電話：(07) 5855232		

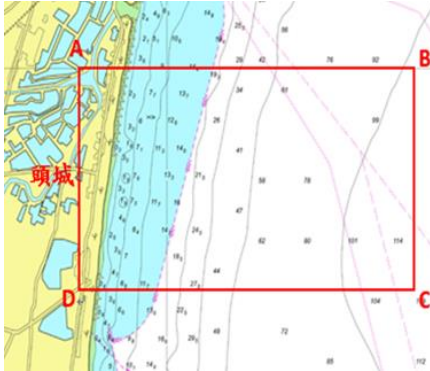
國防部海軍司令部海域操演報告單

分送單位(機關)	操演單位	3546	操演區域示意圖 	
內政部警政署	操演目的	年度訓練		
基隆海岸電臺	操演時間 (LT)	自 112 年 5 月 24 日 當日 0500 至 1100 時止		
交通部航政司				
交通部航港局				
交通部航港局 北部航務中心	操演地點	臺灣東部宜蘭附近海域		
交通部航港局 中部航務中心	危險區域 經緯度 (WGS-84)	A : 24°41'00"N、121°50'00"E B : 24°41'00"N、121°54'00"E C : 24°39'00"N、121°54'00"E D : 24°39'00"N、121°50'00"E		
交通部航港局 南部航務中心				
交通部航港局 東部航務中心				
行政院農業委員會漁業署				
高雄市政府海洋局	中心點 經緯度 (WGS-84)	24°40'00"N 121°51'00"E		敬致 部隊長
海洋委員會海巡署	涵蓋危險 區域最小 半徑	2NM		
海洋委員會海巡署 艦隊分署				
海洋委員會海巡署 北部分署				
海洋委員會海巡署 中部分署				
海洋委員會海巡署 南部分署				
海洋委員會海巡署 東部分署	備註： 1. 船隻請避開相關海域以策安全。 2. 已與國防部軍備局規格鑑測中心兵器試驗場 完成協調事項，請貴場於操演期間暫停射擊。 3. 臨時變更將以電話傳真通知。	聯絡人：一五一艦隊黃上士 軍用電話：784891 自動電話：(07)5856820 聯絡人：艦指部潘少校 軍用電話：785214 自動電話：(07) 5855232		
海洋委員會海巡署 金馬澎分署				
海洋委員會海巡署 東南沙分署				
國家中山科學研究院				
國防部陸軍司令部				
國防部空軍司令部				
國防部憲兵指揮部				
國防部參謀本部 情報參謀次長室				
國防部參謀本部作戰及計畫參謀次長室				
國防部參謀本部 訓練參謀次長室				
國防部電訊發展室				
國防部軍備局規格鑑測中心 兵器試驗場				
海軍艦隊指揮部				
海軍大氣海洋局				

國 防 部 海 軍 司 令 部 海 域 操 演 報 告 單

分送單位 (機關)	操演單位	3546	操演區域示意圖 
內 政 部 警 政 署	操演目的	年度訓練	
基 隆 海 岸 電 臺	操演時間 (LT)	自 112 年 5 月 24 日 當日 0500 至 1100 時止	
交 通 部 航 政 司			
交 通 部 航 港 局			
交 通 部 航 港 局 北 部 航 務 中 心	操演地點	臺灣東部宜蘭附近海域	
交 通 部 航 港 局 中 部 航 務 中 心	危險區域 經緯度 (WGS-84)	A : 24°45'30"N、121°49'00"E B : 24°45'30"N、121°53'00"E C : 24°43'30"N、121°53'00"E D : 24°43'30"N、121°49'00"E	
交 通 部 航 港 局 南 部 航 務 中 心			
交 通 部 航 港 局 東 部 航 務 中 心			
行政院農業委員會漁業署			
高雄市政府海洋局			
海 洋 委 員 會 海 巡 署	中心點 經緯度 (WGS-84)	24°44'30"N 121°51'00"E	
海 洋 委 員 會 海 巡 署 艦 隊 分 署	涵蓋危險 區域最小 半徑	2NM	
海 洋 委 員 會 海 巡 署 北 部 分 署			
海 洋 委 員 會 海 巡 署 中 部 分 署			
海 洋 委 員 會 海 巡 署 南 部 分 署			
海 洋 委 員 會 海 巡 署 東 部 分 署			
海 洋 委 員 會 海 巡 署 金 馬 澎 分 署	<div style="text-align: center; padding: 20px;"> 敬致 部隊長 </div>		
海 洋 委 員 會 海 巡 署 東 南 沙 分 署			
國家中山科學研究院			
國 防 部 陸 軍 司 令 部			
國 防 部 空 軍 司 令 部			
國 防 部 憲 兵 指 揮 部			
國 防 部 參 謀 本 部 情 報 參 謀 次 長 室			
國 防 部 參 謀 本 部 作 戰 及 計 畫 參 謀 次 長 室			
國 防 部 參 謀 本 部 訓 練 參 謀 次 長 室			
國 防 部 電 訊 發 展 室			
國 防 部 軍 備 局 規 格 鑑 測 中 心 兵 器 試 驗 場			
海 軍 艦 隊 指 揮 部			
海 軍 大 氣 海 洋 局			
備註：		1. 船隻請避開相關海域以策安全。 2. 已與國防部軍備局規格鑑測中心兵器試驗場完成協調事項，請貴場於操演期間暫停射擊。 3. 臨時變更將以電話傳真通知。	
		聯絡人：一五一艦隊黃上士 軍用電話：784891 自動電話：(07)5856820 聯絡人：艦指部潘少校 軍用電話：785214 自動電話：(07) 5855232	

國 防 部 海 軍 司 令 部 海 域 操 演 報 告 單

分送單位 (機關)	操演單位	3546	操演區域示意圖 
內 政 部 警 政 署	操演目的	年度訓練	
基 隆 海 岸 電 臺	操演時間 (LT)	自 112 年 5 月 25 日 當日 0500 至 1000 時止	
交 通 部 航 政 司			
交 通 部 航 港 局			
交 通 部 航 港 局 北 部 航 務 中 心	操演地點	臺灣東部宜蘭附近海域	
交 通 部 航 港 局 中 部 航 務 中 心	危險區域 經緯度 (WGS-84)	A : 24°50'00"N、121°49'00"E B : 24°50'00"N、121°53'00"E C : 24°48'00"N、121°53'00"E D : 24°48'00"N、121°49'00"E	
交 通 部 航 港 局 南 部 航 務 中 心			
交 通 部 航 港 局 東 部 航 務 中 心			
行政院農業委員會漁業署			
高雄市政府海洋局			
海 洋 委 員 會 海 巡 署	中心點 經緯度 (WGS-84)	24°49'00"N 121°51'00"E	
海 洋 委 員 會 海 巡 署 艦 隊 分 署	涵蓋危險 區域最小 半徑	2NM	
海 洋 委 員 會 海 巡 署 北 部 分 署			
海 洋 委 員 會 海 巡 署 中 部 分 署			
海 洋 委 員 會 海 巡 署 南 部 分 署			
海 洋 委 員 會 海 巡 署 東 部 分 署			
海 洋 委 員 會 海 巡 署 金 馬 澎 分 署	敬致 <div style="text-align: right;">部隊長</div>		
海 洋 委 員 會 海 巡 署 東 南 沙 分 署			
國家中山科學研究院			
國 防 部 陸 軍 司 令 部			
國 防 部 空 軍 司 令 部			
國 防 部 憲 兵 指 揮 部			
國 防 部 參 謀 本 部 情 報 參 謀 次 長 室			
國 防 部 參 謀 本 部 作 戰 及 計 畫 參 謀 次 長 室			
國 防 部 參 謀 本 部 訓 練 參 謀 次 長 室			
國 防 部 電 訊 發 展 室			
國 防 部 軍 備 局 規 格 鑑 測 中 心 兵 器 試 驗 場	聯絡人：一五一艦隊黃上士 軍用電話：784891 自動電話：(07)5856820 聯絡人：艦指部潘少校 軍用電話：785214 自動電話：(07) 5855232		
海 軍 艦 隊 指 揮 部			
海 軍 大 氣 海 洋 局			

備註：

1. 船隻請避開相關海域以策安全。
2. 已與國防部軍備局規格鑑測中心兵器試驗場完成協調事項，請貴場於操演期間暫停射擊。
3. 臨時變更將以電話傳真通知。