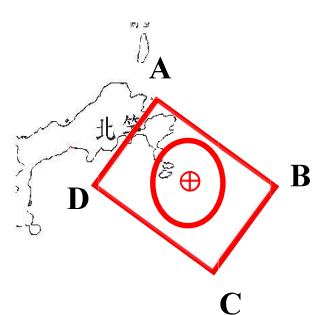


170F3 部隊對海（空）實彈射擊報告單

分送單位(機關)		射擊單位	170F3 部隊	射擊危險區域概要圖		
1	內政部警政署	射擊目的	年度訓練	<p>空域管制區域：</p> 		
2	交通部民用航空局飛航服務總臺	射擊日期	民國 112 年 8 月 30 及 31 日共計 2 日，每日 0630-0730 時。 (標準時間：如時段申請表)			
3	中華電信股份有限公司臺灣臺北區電信分公司基隆營運處基隆海岸電臺					
4	交通部航港局	射擊地點	馬祖地區 (三連嶼海域)		<p>海域管制區域：</p> 	
5	交通部航政司	使用武器	地面武器射擊			
6	交通部航港局北部航務中心					
7	交通部航港局中部航務中心	射擊發數	依年度射擊計畫實施			
8	交通部航港局南部航務中心	空域管制範圍	危險區域經緯度 (WGS84)	A: 26°14' 01" N 120°00' 43" E		
9	交通部航港局東部航務中心			B: 26°13' 22" N 120°02' 13" E		
10	行政院農業委員會漁業署			C: 26°12' 24" N 120°01' 38" E		
11	高雄市政府海洋局			D: 26°12' 59" N 120°00' 13" E		
12	海洋委員會海巡署		危險區域中心點位置	⊕: 26°13' 12" N 120°01' 08" E		
13	海洋委員會海巡署艦隊分署			危險區域最小半徑	3 浬(NM)	
14	海洋委員會海巡署北部分署				最大彈道高度	3000 呎(MSL)
15	國防部參謀本部作戰及計畫參謀次長室					
16	國防部參謀本部情報參謀次長室	危險區域經緯度 (WGS84)	A: 26°14' 01" N 120°00' 43" E			
17	國防部參謀本部訓練參謀次長室		B: 26°13' 22" N 120°02' 13" E			
18	國家中山科學研究院		C: 26°12' 24" N 120°01' 38" E			
19	國防部海軍司令部		D: 26°12' 59" N 120°00' 13" E			
20	國防部空軍司令部	海域管制範圍	備註：	<p>敬致</p> <p>部隊長</p> <p>射擊單位承辦人：少校林嘉皇 軍用：643381 自動：(0836)55447 手機：0977071112</p> <p>射擊單位代理人：中尉鄂柏宇 軍用：643386 自動：(0836)55447 手機：0928108625</p> <p>防衛部承辦人：少校蔡秉辰 軍用：641605 自動：(0836)26697 手機：0929856487</p> <p>代理人：上尉余文龍 軍用：641605 自動：(0836)26697 手機：0982689287</p>		
21	國防部憲兵指揮部					
22	國防部後備指揮部					
23	海洋委員會海巡署中部分署					
24	空軍作戰指揮部					
25	國防部陸軍司令部後勤指揮部					
26	海洋委員會海巡署南部分署					
27	海洋委員會海巡署東部分署					
28	海洋委員會海巡署金馬澎分署					
29	海洋委員會海巡署東南沙分署					
30	科技部					



航船布告

中華民國 112 年 07 月 11 日

北竿地區三連嶼海域-軍事操演

依 據：

說 明：112 年 8 月 30 及 31 日在下列位址連線範圍內進行軍事
操，禁止進入該操演水域，以維航行安全。

位 置：北緯 $26^{\circ}14'01''$ ，東經 $120^{\circ}00'43''$

北緯 $26^{\circ}13'22''$ ，東經 $120^{\circ}02'13''$

北緯 $26^{\circ}12'24''$ ，東經 $120^{\circ}01'38''$

北緯 $26^{\circ}12'59''$ ，東經 $120^{\circ}00'13''$ *WGS84



NOTICE TO MARINERS

July 11, 2023

Around Beigan area Waters-Military exercise

Source :

Details : Military exercise will be undertaken on August 30、31, 2023, all
vessels are prohibited from sailing the exercise waters.

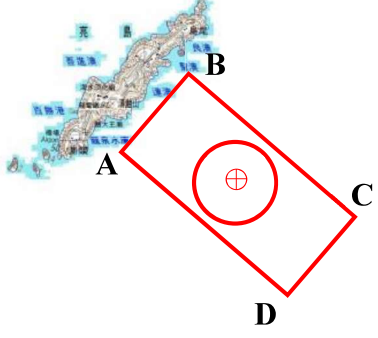
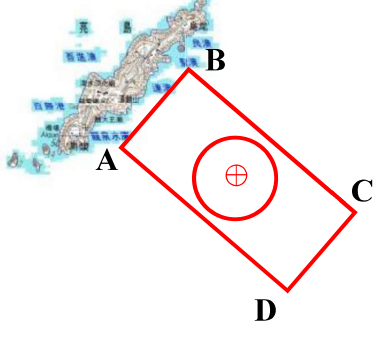
Positions : Lat. $26^{\circ}14'01''$ N,Long. $120^{\circ}00'43''$ E

Lat. $26^{\circ}13'22''$ N,Long. $120^{\circ}02'13''$ E

Lat. $26^{\circ}12'24''$ N,Long. $120^{\circ}01'38''$ E

Lat. $26^{\circ}12'59''$ N,Long. $120^{\circ}00'13''$ E *WGS84

170F6 部隊對海（空）實彈射擊報告單

分送單位(機關)	射擊單位	170F6 部隊	射擊危險區域概要圖			
內政部警政署	射擊目的	年度訓練	<p>空域管制區域：</p> 			
交通部民用航空局飛航服務總臺	射擊日期	112 年 8 月 30 及 31 日共計 2 日，每日 0500-0700 時。 (標準時間：時段申請表)		<p>海域管制區域：</p> 		
中華電信股份有限公司 臺灣臺北區電信分公司 基隆營運處基隆海岸電臺						
交通部航港局	射擊地點	馬祖地區 (亮島東海域)				
交通部航政司	使用武器	地面武器射擊				
交通部航港局北部航務中心						
交通部航港局中部航務中心	射擊發數	依年度射擊計畫實施				
交通部航港局南部航務中心	空域管制範圍	危險區域 經緯度 (WGS84)			<p>A: 26°19' 55" N 120°12' 48" E B: 26°20' 54" N 120°14' 13" E C: 26°19' 12" N 120°15' 43" E D: 26°18' 12" N 120°14' 18" E</p> <p>⊕: 26°19' 42" N 120°13' 38" E</p> <p>3 哩(NM)</p> <p>3000 呎(MSL)</p>	
交通部航港局東部航務中心						
行政院農業委員會漁業署		危險區域 中心點位置				
高雄市政府海洋局		危險區域 最小半徑				
海洋委員會海巡署		最大彈道高度				
海洋委員會海巡署艦隊分署		海域管制範圍	危險區域 經緯度 (WGS84)	<p>A: 26°19' 55" N 120°12' 48" E B: 26°20' 54" N 120°14' 13" E C: 26°19' 12" N 120°15' 43" E D: 26°18' 12" N 120°14' 18" E</p>		
海洋委員會海巡署北部分署						
國防部參謀本部作戰及計畫參謀次長室			備註：			<p>敬致</p> <p>部隊長</p> <p>射擊單位承辦人：少校林嘉皇 軍用：643381 自動：(0836)55447 手機：0977071112</p> <p>射擊單位代理人：中尉鄂柏宇 軍用：643386 自動：(0836)55447 手機：0928108625</p> <p>防衛部承辦人：少校蔡秉辰 軍用：641605 自動：(0836)26697 手機：0929856487</p> <p>代理人：上尉余文龍 軍用：641605 自動：(0836)26697 手機：0982689287</p>
國防部參謀本部情報參謀次長室						
國防部參謀本部訓練參謀次長室						
國家中山科學研究院						
國防部海軍司令部						
國防部空軍司令部						
國防部憲兵指揮部						
國防部後備指揮部						
海洋委員會海巡署中部分署						
空軍作戰指揮部						
國防部陸軍司令部後勤指揮部						
海洋委員會海巡署南部分署						
海洋委員會海巡署東部分署						
海洋委員會海巡署金馬澎分署						
海洋委員會海巡署東南沙分署						



航船布告

中華民國 112 年 07 月 08 日

馬祖地區亮島東海域-軍事操演

依 據：

說 明：112 年 8 月 30、31 日在下列位址連線範圍內進行軍事操
，禁止進入該操演水域，以維航行安全。

位 置：北緯 $26^{\circ}19'55''$ ，東經 $120^{\circ}12'48''$

北緯 $26^{\circ}20'54''$ ，東經 $120^{\circ}14'13''$

北緯 $26^{\circ}19'12''$ ，東經 $120^{\circ}15'43''$

北緯 $26^{\circ}18'12''$ ，東經 $120^{\circ}14'18''$ *WGS84



NOTICE TO MARINERS

July 08, 2023

Around Beigan area Waters-Military exercise

Source：

Details： Military exercise will be undertaken on August 30、31, 2023, all
vessels are prohibited from sailing the exercise waters.

Positions： Lat. $26^{\circ}19'55''$ N, Long. $120^{\circ}12'48''$ E

Lat. $26^{\circ}20'54''$ N, Long. $120^{\circ}14'13''$ E

Lat. $26^{\circ}19'12''$ N, Long. $120^{\circ}15'43''$ E

Lat. $26^{\circ}18'12''$ N, Long. $120^{\circ}14'18''$ E *WGS84