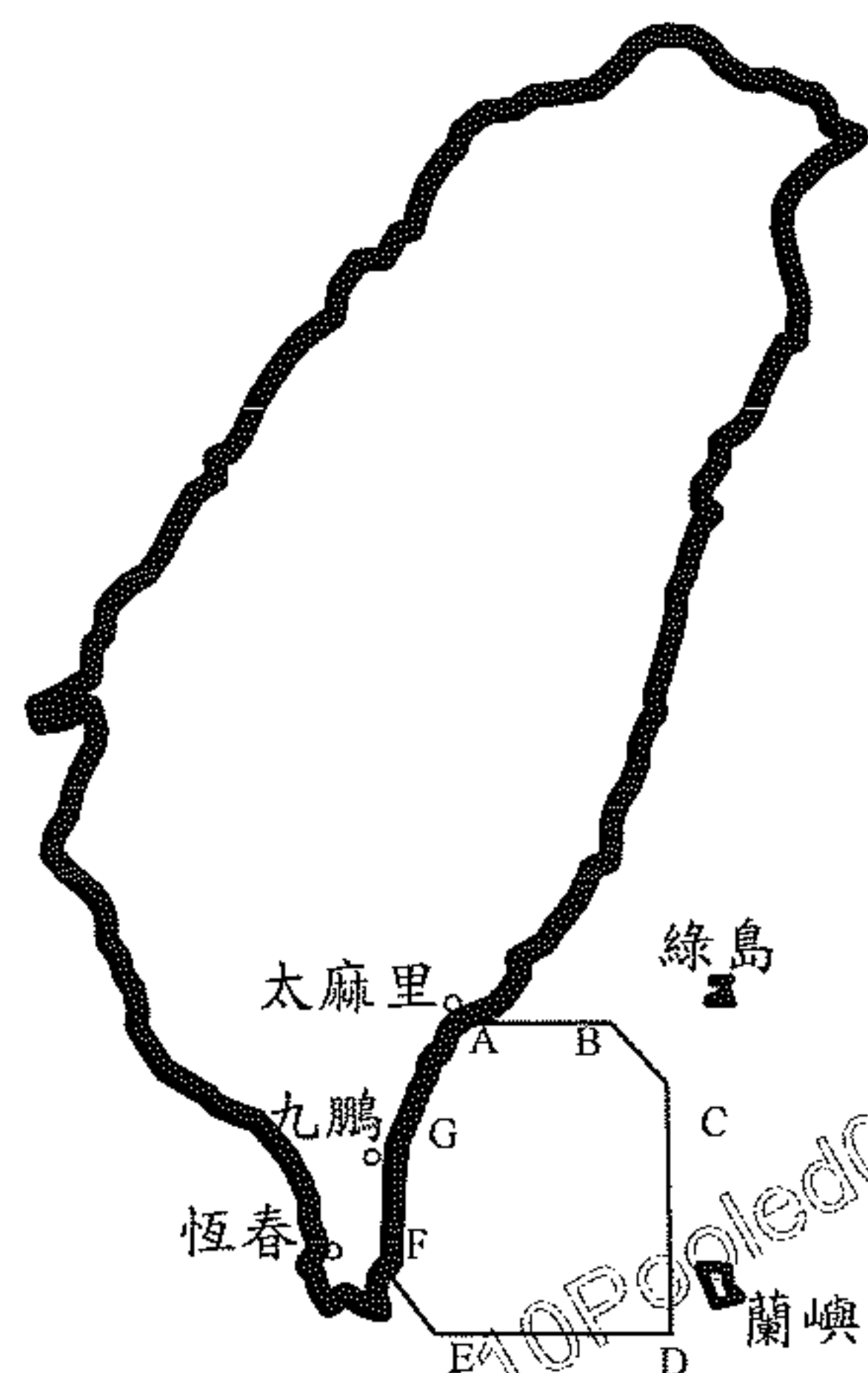


國家中山科學研究院對 海（空）實彈射擊報告單

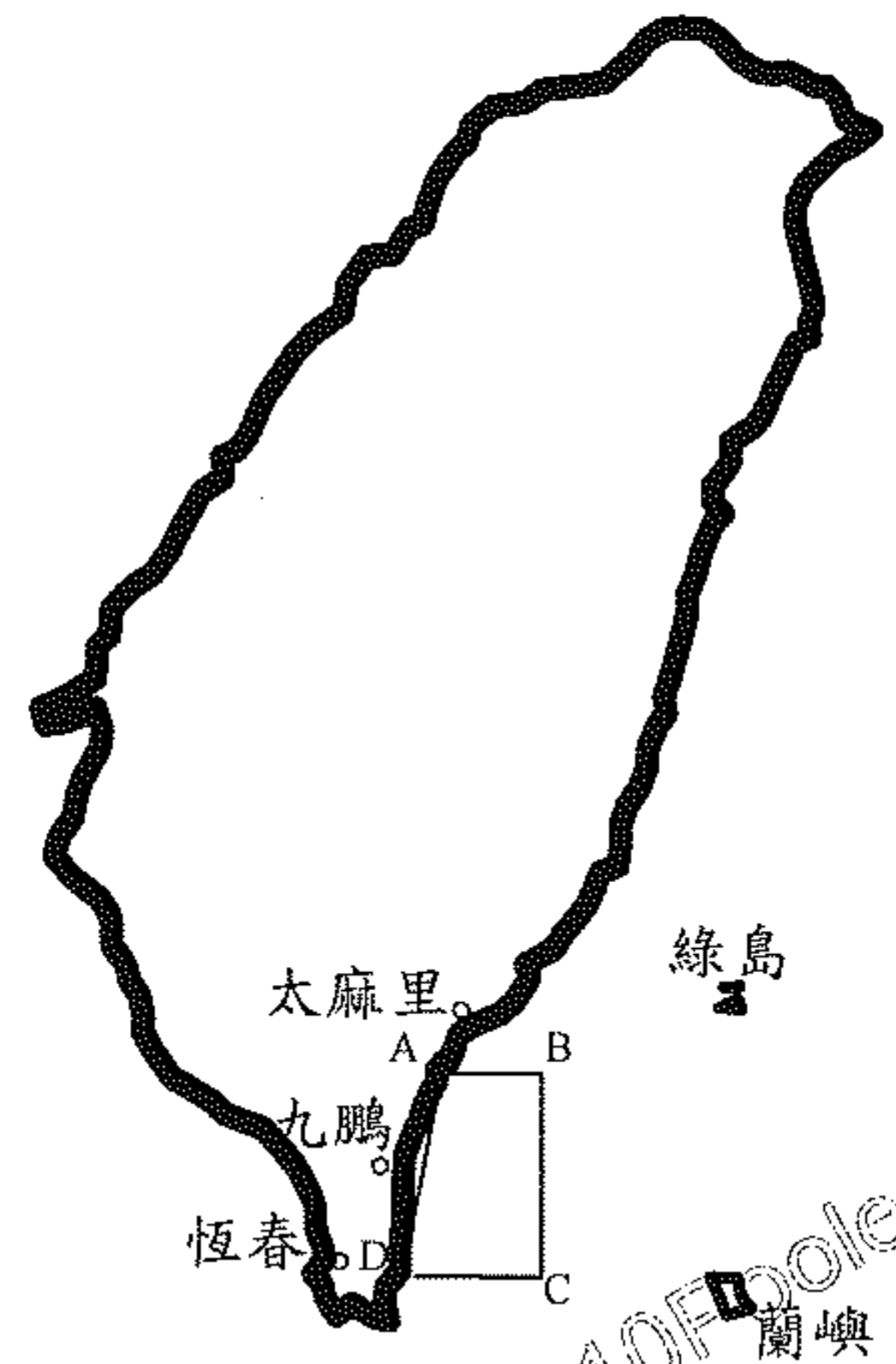
| | | | | |
|--------------------------------|---|--|-------------------------|---|
| 分送單位（機關） | 射擊單位 | 中科院 | | 射擊危險區域要圖 |
| 內政部警政署 | 射擊目的 | 火炮試射 | | |
| 飛航服務總臺 | 射擊日期 | 112 年 8 月 22、23 日 | | |
| 基隆海岸電臺 | | | | |
| 交通部航港局 | 射擊時間 | 自 08:00L 至 12:00L 止 自 13:00L 至 17:00L 止 | | |
| 交通部航港局 北部航務中心 | 射擊地點 | 九鵬地區 | | |
| | 高度起算 | MSL | | |
| 交通部航港局 中部航務中心 | 座標系統 | WGS 84 | | |
| 交通部航港局 南部航務中心 | 對空域 對海域 危險區域 (經緯度) | A : 22°32'N 121°00'E | B : 22°32'N 121°15'E | |
| 交通部航港局 東部航務中心 | | C : 22°30'N 121°24'E | | |
| 行政院 農業委員會漁業署 | | D : 21°50'N 121°24'E | | |
| 高雄市政府海洋局 | | E : 21°50'N 121°00'E | | |
| 海洋委員會海巡署 | | | | |
| 海洋委員會 海巡署艦隊分署 | | | | |
| 海洋委員會海巡署 金馬澎及北、中、南、東部 分署 | | | | |
| 國防部參謀本部作計室 | | | | |
| 國防部參謀本部訓次室 | | | | |
| 國防部參謀本部 情報參謀次長室 | | 危險區域 中心點 | 22°12'N 121°08'E | |
| 國防部全民防衛動員署 後備指揮部 | 最小半徑 | 12NM | | 敬致 部隊長 |
| 海軍大氣海洋局 | | | | |
| 國防部陸軍司令部 | 最大彈道 高度 | 0~25,000 呎 | | |
| 國防部海軍司令部 | | | | |
| 國防部空軍司令部 | 備註： 1. 實際執行之空管範圍以民航局所發布為準。 2. 船隻及航空器請避開測試海、空域以策安全。 3. 臨時變更將以電話傳真通知。 4. 本院空域管制已與各航空公司及航空站協調完畢。 | | | 連絡人：黃叙昌。 軍用電話：352084、352083。 自動電話：(03)4712201#352084。 |
| 國防部憲兵指揮部 | | | | |
| 空軍作戰指揮部 | | | | |
| 陸軍航空特戰指揮部 | | | | |
| 陸軍後勤指揮部 | | | | |
| 空軍第七飛行訓練聯隊 | | | | |
| 空軍第五戰術混合聯隊 | | | | |
| 國家科學及技術委員會 | | | | |
| 原住民族委員會 | | | | |



FT-009：對海空實彈射擊報告單 FT111-WI-17AA.005A.TAB09 一般

國家中山科學研究院對 海（空）實彈射擊報告單

| | | | | |
|--------------------------------|---|---|-------------------------|---------------|
| 分送單位（機關） | 射擊單位 | 中科院 | | 射擊危險區域要圖 |
| 內政部警政署 | 射擊目的 | 火炮試射 | | |
| 飛航服務總臺 | 射擊日期 | 112 年 8 月 24、25 日 | | |
| 基隆海岸電臺 | | | | |
| 交通部航港局 | 射擊時間 | 自 08:00L 至 12:00L 止 自 13:00L 至 17:00L 止 | | |
| 交通部航港局 北部航務中心 | | | | |
| 交通部航港局 中部航務中心 | 射擊地點 | 九鵬地區 | | |
| | 高度起算 | MSL | | |
| 交通部航港局 南部航務中心 | 座標系統 | WGS 84 | | |
| 交通部航港局 東部航務中心 | 對空域 對海域 危險區域 (經緯度) | A : 22°22'N 120°55'E | B : 22°22'N 121°04'E | |
| 行政院 農業委員會漁業署 | | D : 22°00'N 120°52'E | C : 22°00'N 121°04'E | |
| 高雄市政府海洋局 | | | | |
| 海洋委員會海巡署 | | | | |
| 海洋委員會 海巡署艦隊分署 | | | | |
| 海洋委員會海巡署 金馬澎及北、中、南、東 部分署 | | | | |
| 國防部參謀本部作戰計畫室 | | | | |
| 國防部參謀本部訓次室 | | | | |
| 國防部參謀本部 情報參謀次長室 | | | | |
| 國防部全民防衛動員署 後備指揮部 | | 危險區域 中心點 | 22°11'N 120°58'E | |
| 海軍大氣海洋局 | 最小半徑 | 4.5NM | | 敬致 部隊長 |
| 國防部陸軍司令部 | | | | |
| 國防部海軍司令部 | 最大彈道 高度 | 0~25,000 呎 | | |
| 國防部空軍司令部 | | | | |
| 國防部憲兵指揮部 | 備註： 1.實際執行之空管範圍以民航局所發布 為準。 2.船隻及航空器請避開測試海、空域以 策安全。 3.臨時變更將以電話傳真通知。 | 連絡人：黃叙昌。 軍用電話：352084、352083。 自動電話：(03)4712201#352084。 | | |
| 空軍作戰指揮部 | | | | |
| 陸軍航空特戰指揮部 | | | | |
| 陸軍後勤指揮部 | | | | |
| 空軍第七飛行訓練聯隊 | | | | |
| 空軍第五戰術混合聯隊 | | | | |
| 國家科學及技術委員會 | | | | |
| 原住民族委員會 | | | | |



FT-009：對海空實彈射擊報告單 FT111-WI-17AA.005A.TAB09 一般



航船布告

中華民國 112 年 月 日

台灣東南海域 – 火砲射擊

- 依據 依據國家中山科學研究院112年 月 日國科系發字第 號函
辦理。
- 說明 112年8月22、23日在下列位址連線範圍內進行火砲射擊，禁止進入該操演水域，以惟航行安全。
- 位置 北緯22°32'00.0"，東經121°00'00.0"。
北緯22°32'00.0"，東經121°15'00.0"。
北緯22°30'00.0"，東經121°24'00.0"。
北緯21°50'00.0"，東經121°24'00.0"。
北緯21°50'00.0"，東經121°00'00.0"。
北緯22°00'00.0"，東經120°52'00.0"。
北緯22°25'00.0"，東經120°55'00.0"。 *WGS84



NOTICE TO MARINERS

Aug. , 2023

Taiwan Southeast Waters – Firing test

- Source National Chung-Shan Institute of Science and Technology, letter No. dated Aug. , 2023.
- Details Firing test will be undertaken on Aug. 22-23 ,2023, all vessels are prohibited from sailing the exercise waters.
- Positions Lat. 22°32'00.0" N., Long. 121°00'00.0" E.
Lat. 22°32'00.0" N., Long. 121°15'00.0" E.
Lat. 22°30'00.0" N., Long. 121°24'00.0" E.
Lat. 21°50'00.0" N., Long. 121°24'00.0" E.
Lat. 21°50'00.0" N., Long. 121°00'00.0" E.
Lat. 22°00'00.0" N., Long. 120°52'00.0" E.
Lat. 22°25'00.0" N., Long. 120°55'00.0" E. *WGS84




航船布告

中華民國 112 年 月 日

台灣東南海域－火炮射擊

- 依 據 依據國家中山科學研究院112年 月 日國科系發字第 號函
辦理。
- 說 明 112年8月24、25日在下列位址連線範圍內進行火炮射擊，禁止進入該操演水域，以惟航行安全。
- 位 置 北緯22°22'00.0"，東經120°55'00.0"。
北緯22°22'00.0"，東經121°04'00.0"。
北緯22°00'00.0"，東經121°04'00.0"。
北緯22°00'00.0"，東經120°52'00.0"。*WGS84



NOTICE TO MARINERS

Aug. , 2023

Taiwan Southeast Waters – Firing test

- Source National Chung-Shan Institute of Science and Technology, letter No.
dated Aug. , 2023.
- Details Firing test will be undertaken on Aug. 24-25, 2023, all vessels are prohibited from
sailing the exercise waters.
- Positions Lat. 22°22'00.0" N., Long. 120°55'00.0" E.
Lat. 22°22'00.0" N., Long. 121°04'00.0" E.
Lat. 22°00'00.0" N., Long. 121°04'00.0" E.
Lat. 22°00'00.0" N., Long. 120°52'00.0" E.*WGS84