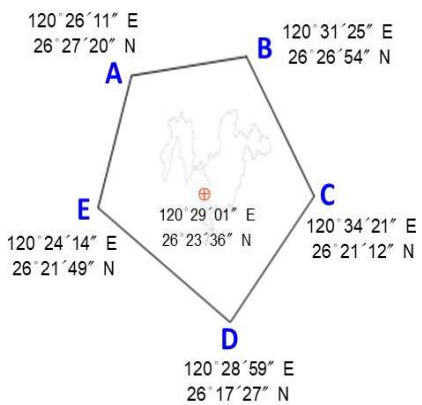
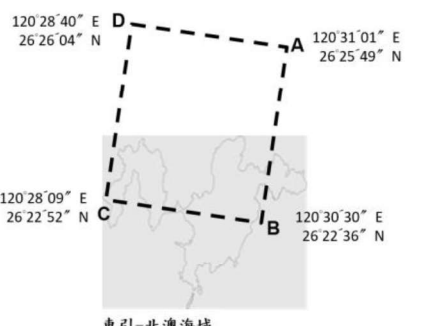


# 33E01部隊對海（空）實彈射擊報告單

分送單位(機關)	射擊單位	33E01部隊	射擊危險區域概要圖	
內政部警政署	射擊目的	年度訓練	空域管制範圍：  	
中華電信股份有限公司 臺灣臺北區電信分公司 基隆營運處基隆海岸電 臺	射擊日期	10日0800-1200時。 11日0800-1200時。 17日0800-1200時。 18日0800-1200時。 (標準時間：如時段申請表)		
交通部航港局				
交通部航政司				
交通部航港局北部航務 中心				
交通部民用航空局飛航 服務總臺	射擊地點	東引地區	海域管制範圍： 北澳海域  	
交通部航港局中部航務 中心				
交通部航港局南部航務 中心				
交通部航港局東部航務 中心	使用武器	地面武器射擊		
行政院農業委員會漁業 署				
高雄市政府海洋局	射擊發數	依年度射擊計畫實施		
海洋委員會海巡署	空域 管 制 範 圍	危險區域 經緯度 (WGS84)		
海洋委員會海巡署艦隊 分署				
海洋委員會海巡署金馬 澎分署		危險區域 中心點位置		
國防部參謀本部情報 參謀次長室				
國防部參謀本部訓練 參謀次長室		危險區域 最小半徑		
國防部海軍司令部				
國防部空軍司令部		最大彈道高度		
國防部憲兵指揮部				
國防部全民防衛動員署	海域 管 制 範 圍	危險區域 經緯度 (WGS84)	北澳海域 A : 120°31' 01" E    26°25' 49" N B : 120°30' 30" E    26°22' 36" N C : 120°28' 09" E    26°22' 52" N D : 120°28' 40" E    26°26' 04" N	
空軍作戰指揮部				
國防部參謀本部作戰 及計畫參謀次長室				
國防部陸軍司令部後勤 指揮部	備註： 1. 於射擊期間派遣連絡官至中柱漁港及直昇機 場，擔任連絡管制事宜，以維射擊安全。 2. 如有發現危安顧慮，將立即暫停射擊。 3. 如緊急狀況，空域即可開放。 4. 納編觀測所，負責操演全程射彈觀測修正與 對海、空域內船隻及飛行器實施監控。		聯絡人：中尉防空官林嘉群 電 話：軍用：645581 自動：(0836) 77176 手機：0974-025550 代理人：上尉訓練官林鈺發 電 話：軍用：645484 自動：(0836) 76519 手機：0966-605710	
海洋委員會海巡署中部 分署				
海洋委員會海巡署北部 分署				

# 3 3 E 0 1 部隊 東 引 地 區 1 1 3 年 1 月 份 時 段 申 請 表

日期	星期	射擊時間	標準時間(格林威治時間)
01	一		
02	二		
03	三		
04	四		
05	五		
06	六		
07	日		
08	一		
09	二		
10	三	0800時-1200時	1月10日0000時-0400時
11	四	0800時-1200時(預備日)	1月11日0000時-0400時(預備日)
12	五		
13	六		
14	日		
15	一		
16	二		
17	三	0800時-1200時	1月17日0000時-0400時
18	四	0800時-1200時(預備日)	1月18日0000時-0400時(預備日)
19	五		
20	六		
21	日		
22	一		
23	二		
24	三		
25	四		
26	五		
27	六		
28	日		
29	一		
30	二		
31	三		



## 交通部航港局航船布告

中華民國 112 年 12 月 5 日

### 東引地區北澳海域-軍事操演

依 據：

說 明：113 年 1 月 10 日、1 月 11 日、1 月 17 日、1 月 18 日在下列位址連線範圍內  
進行軍事操演，禁止進入該操演水域，以維航行安全。

位 置：A：120°31'01"E 26°25'49"N

B：120°30'30"E 26°22'36"N

C：120°28'09"E 26°22'52"N

D：120°28'40"E 26°26'04"N\*WGS84



## NOTICE TO DONYING

Published by Maritime Port Bureau, MOTC, R.O.C.

December 5, 2023

Dongyin Bei'ao Waters – Military exercise

Source

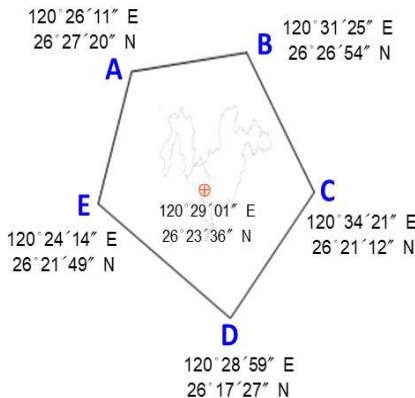
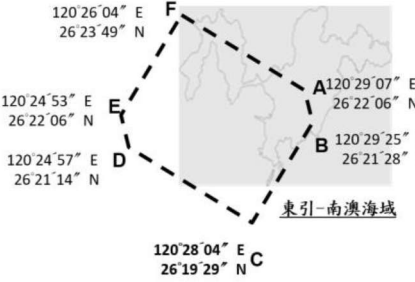
Details Military exercise will be undertaken on January 10,11,17,18 2023, all  
vessels are prohibited from sailing the exercise waters.

Positions A：120°31'01"E 26°25'49"N

B：120°30'30"E 26°22'36"N

C：120°28'09"E 26°22'52"N

D：120°28'40"E 26°26'04"N\*WGS84

分送單位(機關)		射擊單位	33E01部隊	射擊危險區域概要圖
內政部警政署		射擊目的	年度訓練	空域管制範圍：
中華電信股份有限公司 臺灣臺北區電信分公司 基隆營運處基隆海岸電臺	射擊日期	10日1400- 1800時。 11日0800- 1200時。 (標準時間：如時段申請表)		
交通部航港局				
交通部航政司				
交通部航港局北部航務中心				
交通部民用航空局飛航服務總臺				
交通部航港局中部航務中心	射擊地點	東引地區		
交通部航港局南部航務中心				
交通部航港局東部航務中心	使用武器	地面武器射擊		
行政院農業委員會漁業署				
高雄市政府海洋局	射擊發數	依年度射擊計畫實施	海域管制範圍：	
海洋委員會海巡署	空域管制範圍	危險區域 經緯度 (WGS84)	A：120°26′11″ E26°27′20″ N B：120°31′25″ E26°26′54″ N C：120°34′21″ E26°21′12″ N D：120°28′59″ E26°17′27″ N E：120°24′14″ E26°21′49″ N	
海洋委員會海巡署艦隊分署				
海洋委員會海巡署金馬澎分署				
國防部參謀本部情報參謀次長室				
國防部參謀本部訓練參謀次長室		危險區域 中心點位置	⊕：120°29′01″ E26°23′36″ N	
國防部海軍司令部		危險區域 最小半徑	7浬(NM)	
國防部空軍司令部	最大彈道高度	6000（呎）AMSL		
國防部憲兵指揮部				
國防部全民防衛動員署	海域管制範圍	危險區域 經緯度 (WGS84)	南澳海域 A：120°29′07″ E 26°22′06″ N B：120°29′25″ E 26°21′28″ N C：120°28′04″ E 26°19′29″ N D：120°24′57″ E 26°21′14″ N E：120°24′53″ E 26°22′06″ N F：120°26′04″ E 26°23′49″ N	謹致   部隊長
空軍作戰指揮部				
國防部參謀本部作戰及計畫參謀次長室				
國防部陸軍司令部後勤指揮部	備註：		聯絡人：中尉防空官林嘉群	
海洋委員會海巡署中部分署	1. 於射擊期間派遣連絡官至中柱漁港及直昇機場，擔任連絡管制事宜，以維射擊安全。		電 話：軍用：645581	
海洋委員會海巡署北部分署	2. 如有發現危安顧慮，將立即暫停射擊。		自動：(0836) 77176	
	3. 如緊急狀況，空域即可開放。		手機：0974-025550	
	4. 納編觀測所，負責操演全程射彈觀測修正與對海、空域內船隻及飛行器實施監控。		代理人：上尉訓練官林鈺發	
			電 話：軍用：645484	
			自動：(0836) 76519	
			手機：0966-605710	

# 3 3 E 0 1 部 隊 東 引 地 區 1 1 3 年 1 月 份 時 段 申 請 表

日期	星期	射擊時間	標準時間(格林威治時間)
01	一		
02	二		
03	三		
04	四		
05	五		
06	六		
07	日		
08	一		
09	二		
10	三	1400時-1800時	1月10日0600時-1000時
11	四	0800時-1200時(預備日)	1月11日0000時-0400時(預備日)
12	五		
13	六		
14	日		
15	一		
16	二		
17	三		
18	四		
19	五		
20	六		
21	日		
22	一		
23	二		
24	三		
25	四		
26	五		
27	六		
28	日		
29	一		
30	二		
31	三		



## 交通部航港局航船布告

中華民國 112 年 12 月 5 日

### 東引地區南澳海域-軍事操演

依 據：

說 明：113 年 1 月 10 日及 1 月 11 日在下列位址連線範圍內進行軍事操演，禁止進入該操演水域，以維航行安全。

位 置：A：120°29'07" E 26°22'06" N  
B：120°29'25" E 26°21'28" N  
C：120°28'04" E 26°19'29" N  
D：120°24'57" E 26°21'14" N  
E：120°24'53" E 26°22'06" N  
F：120°26'04" E 26°23'49" N \*WGS84



## NOTICE TO DONYING

Published by Maritime Port Bureau, MOTC, R.O.C.

December 5, 2023

Dongyin Nan'ao Waters – Military exercise

Source

Details Military exercise will be undertaken on January 10,11, 2023, all vessels are prohibited from sailing the exercise waters.

Positions A：120°29'07" E 26°22'06" N  
B：120°29'25" E 26°21'28" N  
C：120°28'04" E 26°19'29" N  
D：120°24'57" E 26°21'14" N  
E：120°24'53" E 26°22'06" N  
F：120°26'04" E 26°23'49" N \*WGS84