

# 170E4 部隊對海（空）實彈射擊報告單

分送單位(機關)		射擊單位	170E4 部隊	射擊危險區域概要圖
1	內政部警政署	射擊目的	年度訓練	
2	交通部民用航空局飛航服務總臺	射擊日期	射擊日期： 113 年 3 月 22、26、27、28 及 29 日，共計 5 日 3 月 29 日為預備日 射擊時間 0500-0700 時 (標準時間：如時段申請表)	
3	中華電信股份有限公司 臺灣臺北區電信分 公司基隆營運處基隆 海岸電臺			
4	交通部航港局	射擊地點	梅石海域	
5	交通部航政司	使用武器	地面武器射擊	
6	交通部航港局北部航務中心			
7	交通部航港局中部航務中心	射擊發數	依年度射擊計畫實施	
8	交通部航港局南部航務中心	空域管制範圍	危險區域 經緯度 WGS84 A : 26°09'13"N 119°55'46" E B : 26°09'13"N 120°00'28" E C : 26°00'35"N 120°00'28" E D : 26°00'35"N 119°55'46" E	
9	交通部航港局東部航務中心			
10	行政院農業委員會漁業署			
11	高雄市政府海洋局			
12	海洋委員會海巡署	危險區域 中心點位置	⊕26°07'00"N 119°57'30"E	
13	海洋委員會海巡署艦隊分署			
14	海洋委員會海巡署北部分署			
15	國防部參謀本部作戰及計畫參謀次長室			
16	國防部參謀本部情報參謀次長室	危險區域 最小半徑	3 浬(NM)	
17	國防部參謀本部訓練參謀次長室			
18	國家中山科學研究院			
19	國防部海軍司令部			
20	國防部空軍司令部	危險區域 最大彈道高度	3000(呎)AMSL	
21	國防部憲兵指揮部			
22	國防部後備指揮部			
23	海洋委員會海巡署中部分署			
24	空軍作戰指揮部	海域管制範圍 危險區域 經緯度 WGS84 A : 26°09'13"N 119°55'46" E B : 26°09'13"N 120°00'28" E C : 26°00'35"N 120°00'28" E D : 26°00'35"N 119°55'46" E	備註： 一、南竿、北竿機場由射擊單位主動協調南竿及北高守備大隊派遣聯絡官，於射擊全程與塔台保持聯繫，並依塔台管制實施或暫停(停止)射擊。 二、射擊過程中如發現危安顧慮，應立即停止射擊。 三、聯絡官均須全程留駐塔台，遇(計畫、臨時性)航空器距南、北竿機場 40 海浬時，應配合塔台管制暫停射擊至依塔台管制解除後始可再實施射擊任務。	
25	國防部陸軍司令部後勤指揮部			
26	海洋委員會海巡署南部分署			
27	海洋委員會海巡署東部分署			
28	海洋委員會海巡署金門澎分署			
29	海洋委員會海巡署東南沙分署			
30	科技部			

敬致

部隊長

射擊單位承辦人：少校蔡旺育  
 軍用：641035  
 自動：(0836)22713  
 手機：0905939336

射擊單位代理人：上尉王皓白  
 軍用：641035  
 自動：(0836)22713  
 手機：0972501028

防衛部承辦人：少校蔡秉辰  
 電話：軍用：641605  
 自動：(0836)26697  
 手機：0929856487

代理人：少校林宥辰  
 電話：軍用：641605  
 自動：(0836)26697  
 手機：0975746875

1 7 0 E 4 部 隊 梅 石 海 域 1 1 3 年 3 月 份 時 段 申 請 表			
日期	星期	射擊時間	標準時間
01	五		
02	六		
03	日		
04	一		
05	二		
06	三		
07	四		
08	五		
09	六		
10	日		
11	一		
12	二		
13	三		
14	四		
15	五		
16	六		
17	日		
18	一		
19	二		
20	三		
21	四		
22	五	0500-0700 時	21 日 2100-2300 時
23	六		
24	日		
25	一		
26	二	0500-0700 時	25 日 2100-2300 時
27	三	0500-0700 時	26 日 2100-2300 時
28	四	0500-0700 時	27 日 2100-2300 時
29	五	0500-0700 時(預備日)	28 日 2100-2300 時(預備日)
30	六		
31	日		



## 航船布告

中華民國 113 年 2 月 1 日

### 馬祖地區梅石海域—軍事操演

依 據：

說 明：113 年 3 月 22、26、27、28 及 29 日在下列位址連線範圍內進行軍事操演，禁止進入該操演水域，以維航行安全。

位 置：北緯 26°09'13"，東經 119°55'46"  
北緯 26°09'13"，東經 120°00'28"  
北緯 26°00'35"，東經 120°00'28"  
北緯 26°00'35"，東經 119°55'46" \*WGS84



## NOTICE TO MARINERS

Feb 1, 2024

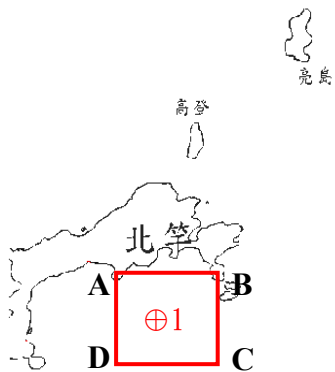
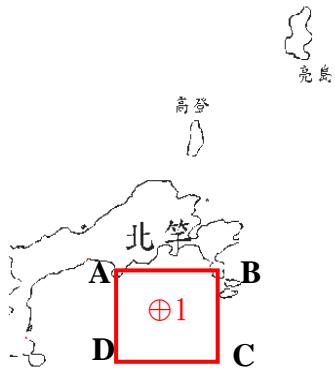
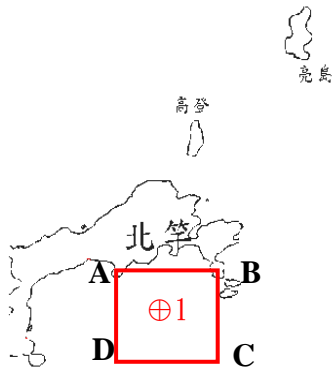
### Around Nangan area Waters—Military exercise

Source：

Details：Military exercise will be undertaken on March 22、26、27、28、29, 2024, all vessels are prohibited from sailing the exercise waters.

Positions：Lat. 26°09'13" N, Long. 119°55'46" E  
Lat. 26°09'13" N, Long. 120°00'28" E  
Lat. 26°00'35" N, Long. 120°00'28" E  
Lat. 26°00'35" N, Long. 119°55'46" E \*WGS84

# 170E6、170F1、170F2、170F3、170F4 部隊對海（空）實彈射擊報告單

分送單位(機關)	射 擊 單 位	170E6、170F1、170F2 170F3、170F4 部隊	射 擊 危 險 區 域 概 要 圖	
內政部警政署	射 擊 目 的	年度訓練	空域管制範圍：	
交通部民用航空局飛航服務總臺	射 擊 日 期	113 年 3 月 22、23 日，共計 2 日(23 日為預備日)。 (射擊時間：1800-2000) (標準時間：時段申請表)		
中華電信股份有限公司 臺灣臺北區電信分公司 基隆營運處基隆海岸電臺				
交通部航港局	射 擊 地 點	馬祖地區		
交通部航政司	使 用 武 器	地面武器射擊		
交通部航港局北部航務中心	射 擊 發 數	依年度射擊計畫實施	海域管制範圍	
交通部航港局中部航務中心	空域管制範圍	危險區域 經緯度 (WGS84) A：26°12'00"N 119°58'56"E B：26°12'00"N 120°01'04"E C：26°07'00"N 120°01'04"E D：26°07'00"N 119°58'56"E		
交通部航港局南部航務中心				
交通部航港局東部航務中心		危險區域 中心點位置 ⊕：26°11'12"N 120°00'07"E		
行政院農業委員會漁業署		危險區域 最小半徑 3 哩(NM)		
高雄市政府海洋局		最大彈道高度 5000 (呎) AMSL	敬致	
海洋委員會海巡署		危險區域 經緯度 (WGS84) A：26°12'00"N 119°58'56"E B：26°12'00"N 120°01'04"E C：26°07'00"N 120°01'04"E D：26°07'00"N 119°58'56"E		
海洋委員會海巡署艦隊分署	海域管制範圍		部隊長	
海洋委員會海巡署北部分署				
國防部參謀本部作戰及計畫參謀次長室	備註：	一、南竿、北竿機場由射擊單位主動協調南竿及北高守備大隊派遣聯絡官，於射擊全程與塔台保持聯繫，並依塔台管制實施或暫停(停止)射擊。 二、射擊過程中如發現危安顧慮，應立即停止射擊。 三、聯絡官均須全程留駐塔台，遇(計畫、臨時性)航空器距南竿機場 40 海浬時，應配合塔台管制暫停射擊至依塔台管制解除後始可再實施射擊任務。	射擊單位承辦人：中尉鄂柏慶 電話：軍用：643381 自動：(0836) 55447 手機：0928108625 防衛部承辦人：少校蔡秉辰 電話：軍用：641605 自動：(0836)26697 手機：0929856487 代理人：少校林宥辰 電話：軍用：641605 自動：(0836)26697 手機：0975746875	
國防部參謀本部情報參謀次長室				
國防部參謀本部訓練參謀次長室	備註：	一、南竿、北竿機場由射擊單位主動協調南竿及北高守備大隊派遣聯絡官，於射擊全程與塔台保持聯繫，並依塔台管制實施或暫停(停止)射擊。 二、射擊過程中如發現危安顧慮，應立即停止射擊。 三、聯絡官均須全程留駐塔台，遇(計畫、臨時性)航空器距南竿機場 40 海浬時，應配合塔台管制暫停射擊至依塔台管制解除後始可再實施射擊任務。	射擊單位承辦人：中尉鄂柏慶 電話：軍用：643381 自動：(0836) 55447 手機：0928108625 防衛部承辦人：少校蔡秉辰 電話：軍用：641605 自動：(0836)26697 手機：0929856487 代理人：少校林宥辰 電話：軍用：641605 自動：(0836)26697 手機：0975746875	
國家中山科學研究院				
國防部海軍司令部	備註：	一、南竿、北竿機場由射擊單位主動協調南竿及北高守備大隊派遣聯絡官，於射擊全程與塔台保持聯繫，並依塔台管制實施或暫停(停止)射擊。 二、射擊過程中如發現危安顧慮，應立即停止射擊。 三、聯絡官均須全程留駐塔台，遇(計畫、臨時性)航空器距南竿機場 40 海浬時，應配合塔台管制暫停射擊至依塔台管制解除後始可再實施射擊任務。	射擊單位承辦人：中尉鄂柏慶 電話：軍用：643381 自動：(0836) 55447 手機：0928108625 防衛部承辦人：少校蔡秉辰 電話：軍用：641605 自動：(0836)26697 手機：0929856487 代理人：少校林宥辰 電話：軍用：641605 自動：(0836)26697 手機：0975746875	
國防部空軍司令部				
國防部憲兵指揮部	備註：	一、南竿、北竿機場由射擊單位主動協調南竿及北高守備大隊派遣聯絡官，於射擊全程與塔台保持聯繫，並依塔台管制實施或暫停(停止)射擊。 二、射擊過程中如發現危安顧慮，應立即停止射擊。 三、聯絡官均須全程留駐塔台，遇(計畫、臨時性)航空器距南竿機場 40 海浬時，應配合塔台管制暫停射擊至依塔台管制解除後始可再實施射擊任務。	射擊單位承辦人：中尉鄂柏慶 電話：軍用：643381 自動：(0836) 55447 手機：0928108625 防衛部承辦人：少校蔡秉辰 電話：軍用：641605 自動：(0836)26697 手機：0929856487 代理人：少校林宥辰 電話：軍用：641605 自動：(0836)26697 手機：0975746875	
國防部後備指揮部				
海洋委員會海巡署中部分署	備註：	一、南竿、北竿機場由射擊單位主動協調南竿及北高守備大隊派遣聯絡官，於射擊全程與塔台保持聯繫，並依塔台管制實施或暫停(停止)射擊。 二、射擊過程中如發現危安顧慮，應立即停止射擊。 三、聯絡官均須全程留駐塔台，遇(計畫、臨時性)航空器距南竿機場 40 海浬時，應配合塔台管制暫停射擊至依塔台管制解除後始可再實施射擊任務。	射擊單位承辦人：中尉鄂柏慶 電話：軍用：643381 自動：(0836) 55447 手機：0928108625 防衛部承辦人：少校蔡秉辰 電話：軍用：641605 自動：(0836)26697 手機：0929856487 代理人：少校林宥辰 電話：軍用：641605 自動：(0836)26697 手機：0975746875	
空軍作戰指揮部				
國防部陸軍司令部後勤指揮部	備註：	一、南竿、北竿機場由射擊單位主動協調南竿及北高守備大隊派遣聯絡官，於射擊全程與塔台保持聯繫，並依塔台管制實施或暫停(停止)射擊。 二、射擊過程中如發現危安顧慮，應立即停止射擊。 三、聯絡官均須全程留駐塔台，遇(計畫、臨時性)航空器距南竿機場 40 海浬時，應配合塔台管制暫停射擊至依塔台管制解除後始可再實施射擊任務。	射擊單位承辦人：中尉鄂柏慶 電話：軍用：643381 自動：(0836) 55447 手機：0928108625 防衛部承辦人：少校蔡秉辰 電話：軍用：641605 自動：(0836)26697 手機：0929856487 代理人：少校林宥辰 電話：軍用：641605 自動：(0836)26697 手機：0975746875	
海洋委員會海巡署南部分署				
海洋委員會海巡署東部分署	備註：	一、南竿、北竿機場由射擊單位主動協調南竿及北高守備大隊派遣聯絡官，於射擊全程與塔台保持聯繫，並依塔台管制實施或暫停(停止)射擊。 二、射擊過程中如發現危安顧慮，應立即停止射擊。 三、聯絡官均須全程留駐塔台，遇(計畫、臨時性)航空器距南竿機場 40 海浬時，應配合塔台管制暫停射擊至依塔台管制解除後始可再實施射擊任務。	射擊單位承辦人：中尉鄂柏慶 電話：軍用：643381 自動：(0836) 55447 手機：0928108625 防衛部承辦人：少校蔡秉辰 電話：軍用：641605 自動：(0836)26697 手機：0929856487 代理人：少校林宥辰 電話：軍用：641605 自動：(0836)26697 手機：0975746875	
海洋委員會海巡署金馬澎分署				
海洋委員會海巡署東南沙分署	備註：	一、南竿、北竿機場由射擊單位主動協調南竿及北高守備大隊派遣聯絡官，於射擊全程與塔台保持聯繫，並依塔台管制實施或暫停(停止)射擊。 二、射擊過程中如發現危安顧慮，應立即停止射擊。 三、聯絡官均須全程留駐塔台，遇(計畫、臨時性)航空器距南竿機場 40 海浬時，應配合塔台管制暫停射擊至依塔台管制解除後始可再實施射擊任務。	射擊單位承辦人：中尉鄂柏慶 電話：軍用：643381 自動：(0836) 55447 手機：0928108625 防衛部承辦人：少校蔡秉辰 電話：軍用：641605 自動：(0836)26697 手機：0929856487 代理人：少校林宥辰 電話：軍用：641605 自動：(0836)26697 手機：0975746875	

170E6、170F1、170F2、170F3、170F4 部隊塘岐海域 113 年 3 月份時段申請表

日期	星期	射擊時間	標準時間
01	五		
02	六		
03	日		
04	一		
05	二		
06	三		
07	四		
08	五		
09	六		
10	日		
11	一		
12	二		
13	三		
14	四		
15	五		
16	六		
17	日		
18	一		
19	二		
20	三		
21	四		
22	五	1800-2000 時	22 日 1000-1200 時
23	六	1800-2000 時(預備日)	23 日 1000-1200 時(預備日)
24	日		
25	一		
26	二		
27	三		
28	四		
29	五		
30	六		
31	日		



## 航船布告

中華民國 113 年 2 月 1 日

### 馬祖地區塘岐海域—軍事操演

依據：

說明：113 年 3 月 22 及 23 日在下列位址連線範圍內進行軍事操演，禁止進入該操演水域，以維航行安全。

位置：北緯 26°12'00"，東經 119°58'56"

北緯 26°12'00"，東經 120°01'04"

北緯 26°07'00"，東經 120°01'04"

北緯 26°07'00"，東經 119°58 56" \*WGS84



## NOTICE TO MARINERS

Feb 1, 2024

### Around Beigan area Waters—Military exercise

Source：

Details：Military exercise will be undertaken on March 22、23, 2024, all vessels are prohibited from sailing the exercise waters.

Positions：Lat. 26°12'00"N, Long. 119°58'56"E

Lat. 26°12'00"N, Long. 120°01'04"E

Lat. 26°07'00"N, Long. 120°01'04"E

Lat. 26°07'00"N, Long. 119°58 56"E \*WGS84