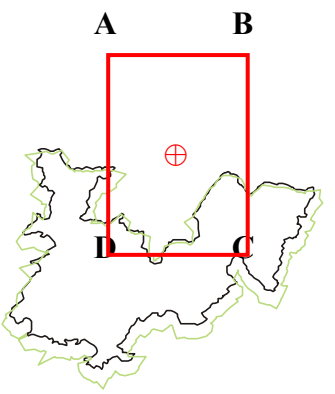
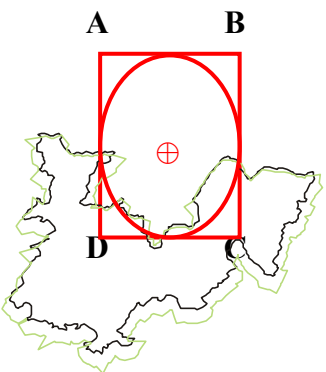


# 170E2、170E3、170E4 部隊對海（空）實彈射擊報告單

分送單位(機關)		射擊單位	170E2、170E3、170E4 部隊	射擊危險區域概要圖
1	內政部警政署	射擊目的	年度訓練	<p>海域管制區域</p> 
2	交通部民用航空局飛航服務總臺	射擊日期	射擊日期： 113 年 11 月 1、2 日，共計 2 日 (2 日為預備日) 射擊時間 1830-2100 時 (標準時間：如時段申請表)	
3	中華電信股份有限公司臺灣臺北區電信分公司基隆營運處基隆海岸電臺			
4	交通部航港局	射擊地點	福澳海域	<p>空域管制區域</p> 
5	交通部航政司	使用武器	地面武器射擊	
6	交通部航港局北部航務中心			
7	交通部航港局中部航務中心	射擊發數	依年度射擊計畫實施	<p>敬致</p> <p style="text-align: right;">部隊長</p> <p>射擊單位承辦人：少校蔡旺育            軍用：641035            自動：(0836)22713            手機：0905939336            射擊單位代理人：上尉王皓白            軍用：641035            自動：(0836)22713            手機：0972501028            防衛部承辦人：上尉尤崇丞            電話：軍用：641473            自動：(0836)22101            手機：0970109729            代理人：上尉林傳智            電話：軍用：641473            自動：(0836)22101            手機：0989243415</p>
8	交通部航港局南部航務中心	空域管制範圍	危險區域經緯度 (WGS84) A: 26°11' 16" N 119°55' 26" E B: 26°11' 16" N 119°56' 56" E C: 26°09' 55" N 119°56' 56" E D: 26°09' 55" N 119°55' 26" E	
9	交通部航港局東部航務中心			
10	行政院農業委員會漁業署			
11	高雄市政府海洋局			
12	海洋委員會海巡署	海域管制範圍	危險區域中心點位置 ⊕: 26°10' 30" N 119°56' 10" E	
13	海洋委員會海巡署艦隊分署			
14	海洋委員會海巡署北部分署			
15	國防部參謀本部作戰及計畫參謀次長室			
16	國防部參謀本部情報參謀次長室	危險區域最小半徑	3 哩(NM)	
17	國防部參謀本部訓練參謀次長室			
18	國家中山科學研究院			
19	國防部海軍司令部			
20	國防部空軍司令部	危險區域經緯度 (WGS84)	A: 26°11' 16" N 119°55' 26" E B: 26°11' 16" N 119°56' 56" E C: 26°09' 55" N 119°56' 56" E D: 26°09' 55" N 119°55' 26" E	
21	國防部憲兵指揮部			
22	國防部後備指揮部			
23	海洋委員會海巡署中部分署			
24	空軍作戰指揮部	備註： 一、南竿、北竿機場由射擊單位主動協調南竿及北高守備大隊派遣聯絡官，於射擊全程與塔台保持聯繫，並依塔台管制實施或暫停(停止)射擊。 二、射擊過程中如發現危安顧慮，應立即停止射擊。 三、聯絡官均須全程留駐塔台，遇(計畫、臨時性)航空器距南、北竿機場 40 海浬時，應配合塔台管制暫停射擊至依塔台管制解除後始可再實施射擊任務。		
25	國防部陸軍司令部後勤指揮部			
26	海洋委員會海巡署南部分署			
27	海洋委員會海巡署東部分署			
28	海洋委員會海巡署金門澎分署			
29	海洋委員會海巡署東南沙分署			
30	科技部			

# 170E2、170E3、170E4 部隊 113 年 11 月份時段申請表

日期	星期	射擊時間	標準時間
01	五	1830-2100 時	1030-1300 時
02	六	1830-2100 時(預備日)	1030-1300 時(預備日)
03	日		
04	一		
05	二		
06	三		
07	四		
08	五		
09	六		
10	日		
11	一		
12	二		
13	三		
14	四		
15	五		
16	六		
17	日		
18	一		
19	二		
20	三		
21	四		
22	五		
23	六		
24	日		
25	一		
26	二		
27	三		
28	四		
29	五		
30	六		



## 航船布告

中華民國 113 年 9 月 9 日

### 馬祖地區福澳海域-軍事操演

依 據：

說 明：113 年 11 月 1、2 日在下列位址連線範圍內進行軍事操演  
，禁止進入該操演水域，以維航行安全。

位 置：北緯 26°11'16"，東經 119°55'26"

北緯 26°11'16"，東經 119°56'56"

北緯 26°09'55"，東經 119°56'56"

北緯 26°09'55"，東經 119°55'26" \*WGS84



## NOTICE TO MARINERS

Sept 9, 2024

Around Nangan area Waters–Military exercise

Source：

Details：Military exercise will be undertaken on November 1、2, 2024, all  
vessels are prohibited from sailing the exercise waters.

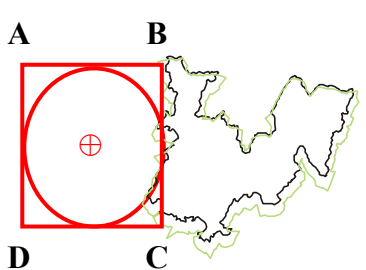
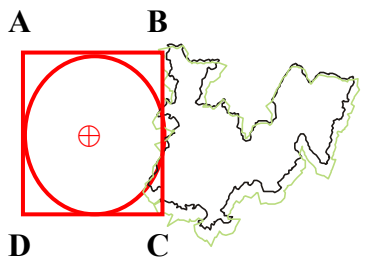
Positions：Lat. 26°11'16" N, Long. 119°55'26" E

Lat. 26°11'16" N, Long. 119°56'56" E

Lat. 26°09'55" N, Long. 119°56'56" E

Lat. 26°09'55" N, Long. 119°55'26" E \*WGS84

# 170E2、170E3、170E4 部隊對海（空）實彈射擊報告單

分送單位(機關)		射擊單位	170E2、170E3、170E4 部隊	射擊危險區域概要圖	
1	內政部警政署	射擊目的	年度訓練	<p>海域管制區域</p> 	
2	交通部民用航空局飛航服務總臺	射擊日期	射擊日期： 113 年 11 月 1、2 日，共計 2 日 (2 日為預備日) 射擊時間 0500-0700 時 (標準時間：如時段申請表)		
3	中華電信股份有限公司臺灣臺北區電信分公司基隆營運處基隆海岸電臺				
4	交通部航港局	射擊地點	馬港海域		
5	交通部航政司	使用武器	地面武器射擊		
6	交通部航港局北部航務中心				
7	交通部航港局中部航務中心	射擊發數	依年度射擊計畫實施		
8	交通部航港局南部航務中心	空域管制範圍	危險區域經緯度 (WGS84)	<p>空域管制區域</p> 	
9	交通部航港局東部航務中心		A: 26°10' 20" N 119°53' 15" E B: 26°10' 20" N 119°54' 45" E C: 26°09' 00" N 119°54' 45" E D: 26°09' 00" N 119°53' 15" E		
10	行政院農業委員會漁業署		危險區域中心點位置		⊕: 26°09' 17" N 119°53' 48" E
11	高雄市政府海洋局		危險區域最小半徑		3 浬(NM)
12	海洋委員會海巡署		最大彈道高度		5000(呎)AMSL
13	海洋委員會海巡署艦隊分署		海域管制範圍		危險區域經緯度 (WGS84) A: 26°10' 20" N 119°53' 15" E B: 26°10' 20" N 119°54' 45" E C: 26°09' 00" N 119°54' 45" E D: 26°09' 00" N 119°53' 15" E
14	海洋委員會海巡署北部分署				
15	國防部參謀本部作戰及計畫參謀次長室				
16	國防部參謀本部情報參謀次長室				
17	國防部參謀本部訓練參謀次長室				
18	國家中山科學研究院	備註： 一、南竿、北竿機場由射擊單位主動協調南竿及北高守備大隊派遣聯絡官，於射擊全程與塔台保持聯繫，並依塔台管制實施或暫停(停止)射擊。 二、射擊過程中如發現危安顧慮，應立即停止射擊。 三、聯絡官均須全程留駐塔台，遇(計畫、臨時性)航空器距南、北竿機場 40 海浬時，應配合塔台管制暫停射擊至依塔台管制解除後始可再實施射擊任務。	敬致 <div style="text-align: right;">部隊長</div>		
19	國防部海軍司令部			射擊單位承辦人：少校蔡旺育 軍用：641035 自動：(0836)22713 手機：0905939336 射擊單位代理人：上尉王皓白 軍用：641035 自動：(0836)22713 手機：0972501028 防衛部承辦人：上尉尤崇丞 電話：軍用：641473 自動：(0836)22101 手機：0970109729 代理人：上尉林傳智 電話：軍用：641473 自動：(0836)22101 手機：0989243415	
20	國防部空軍司令部				
21	國防部憲兵指揮部				
22	國防部後備指揮部				
23	海洋委員會海巡署中部分署				
24	空軍作戰指揮部				
25	國防部陸軍司令部後勤指揮部				
26	海洋委員會海巡署南部分署				
27	海洋委員會海巡署東部分署				
28	海洋委員會海巡署金馬澎分署				
29	海洋委員會海巡署東南沙分署				
30	科技部				

# 170E2、170E3、170E4 部隊 113 年 11 月份時段申請表

日期	星期	射擊時間	標準時間
01	五	0500-0700 時	10 月 31 日 2100-2300 時
02	六	0500-0700 時(預備日)	1 日 2100-2300 時(預備日)
03	日		
04	一		
05	二		
06	三		
07	四		
08	五		
09	六		
10	日		
11	一		
12	二		
13	三		
14	四		
15	五		
16	六		
17	日		
18	一		
19	二		
20	三		
21	四		
22	五		
23	六		
24	日		
25	一		
26	二		
27	三		
28	四		
29	五		
30	六		



## 航船布告

中華民國 113 年 9 月 9 日

### 馬祖地區馬港海域-軍事操演

依 據：

說 明：113 年 11 月 1、2 日在下列位址連線範圍內進行軍事操演，禁止進入該操演水域，以維航行安全。

位 置：北緯 26°10'20"，東經 119°53'15"

北緯 26°10'20"，東經 119°54'45"

北緯 26°09'00"，東經 119°54'45"

北緯 26°09'00"，東經 119°53'15" \*WGS84



## NOTICE TO MARINERS

Sept 9, 2024

### Around Nangan area Waters-Military exercise

Source：

Details：Military exercise will be undertaken on November 1、2, 2024, all vessels are prohibited from sailing the exercise waters.

Positions：Lat. 26°10'20" N, Long. 119°53'15" E

Lat. 26°10'20" N, Long. 119°54'45" E

Lat. 26°09'00" N, Long. 119°54'45" E

Lat. 26°09'00" N, Long. 119°53'15" E \*WGS84



# 170F2、170F3 部隊對海（空）實彈射擊報告單

分送單位(機關)		射擊單位	170F2、170F3 部隊	射擊危險區域概要圖	
1	內政部警政署	射擊目的	年度訓練		
2	交通部民用航空局飛航服務總臺	射擊日期	射擊日期： 113 年 11 月 1、2、13、14、20、21、26、27 日，共計 8 日 (2、14、21、27 日為預備日) 射擊時間 0500-0700 時 (標準時間：如時段申請表)		
3	中華電信股份有限公司 臺灣臺北區電信分 公司基隆營運處基隆 海岸電臺				
4	交通部航港局	射擊地點	塘岐海域		
5	交通部航政司	使用武器	地面武器射擊		
6	交通部航港局北部航務中心				射擊發數
7	交通部航港局中部航務中心	空域管制範圍	危險區域經緯度 (WGS84)		A: 26°12' 48" N 119°58' 27" E B: 26°13' 18" N 120°01' 02" E C: 26°10' 01" N 120°01' 19" E D: 26°10' 21" N 119°58' 32" E
8	交通部航港局南部航務中心		危險區域中心點位置		⊕26°12' 21" N 119°59' 06" E
9	交通部航港局東部航務中心		危險區域最小半徑	3 哩(NM)	
10	行政院農業委員會漁業署		最大彈道高度	5000(呎)AMSL	
11	高雄市政府海洋局		海域管制範圍	危險區域經緯度 (WGS84)	A: 26°12' 48" N 119°58' 27" E B: 26°13' 18" N 120°01' 02" E C: 26°10' 01" N 120°01' 19" E D: 26°10' 21" N 119°58' 32" E
12	海洋委員會海巡署			備註： 一、南竿、北竿機場由射擊單位主動協調南竿及北高守備大隊派遣聯絡官，於射擊全程與塔台保持聯繫，並依塔台管制實施或暫停(停止)射擊。 二、射擊過程中如發現危安顧慮，應立即停止射擊。 三、聯絡官均須全程留駐塔台，遇(計畫、臨時性)航空器距南、北竿機場 40 海浬時，應配合塔台管制暫停射擊至依塔台管制解除後始可再實施射擊任務。	
13	海洋委員會海巡署艦隊分署				
14	海洋委員會海巡署北部分署				
15	國防部參謀本部作戰及計畫參謀次長室				
16	國防部參謀本部情報參謀次長室				
17	國防部參謀本部訓練參謀次長室				
18	國家中山科學研究院	敬致 部隊長	射擊單位承辦人：少校顏宏珪 軍用：643381 自動：(0836)55447 手機：0986740568 射擊單位代理人：上尉藍加錦 軍用：643381 自動：(0836)55447 手機：0928108625 防衛部承辦人：上尉尤崇丞 電話：軍用：641473 自動：(0836)22101 手機：0970109729 代理人：上尉林傳智 電話：軍用：641473 自動：(0836)22101 手機：0989243415		
19	國防部海軍司令部				
20	國防部空軍司令部				
21	國防部憲兵指揮部				
22	國防部後備指揮部				
23	海洋委員會海巡署中部分署				
24	空軍作戰指揮部	科技			
25	國防部陸軍司令部後勤指揮部				
26	海洋委員會海巡署南部分署				
27	海洋委員會海巡署東部分署				
28	海洋委員會海巡署金馬澎分署				
29	海洋委員會海巡署東南沙分署				
30	科技部				

# 1 7 0 F 2 、 1 7 0 F 3 部 隊 1 1 3 年 1 1 月 份 時 段 申 請 表

日期	星期	射擊時間	標準時間
01	五	0500-0700 時	31 日 2100-2300 時
02	六	0500-0700 時(預備日)	1 日 2100-2300 時(預備日)
03	日		
04	一		
05	二		
06	三		
07	四		
08	五		
09	六		
10	日		
11	一		
12	二		
13	三	0500-0700 時	12 日 2100-2300 時
14	四	0500-0700 時(預備日)	13 日 2100-2300 時(預備日)
15	五		
16	六		
17	日		
18	一		
19	二		
20	三	0500-0700 時	19 日 2100-2300 時
21	四	0500-0700 時(預備日)	20 日 2100-2300 時(預備日)
22	五		
23	六		
24	日		
25	一		
26	二	0500-0700 時	25 日 2100-2300 時
27	三	0500-0700 時(預備日)	26 日 2100-2300 時(預備日)
28	四		
29	五		
30	六		





## 航船布告

中華民國 113 年 9 月 9 日

### 馬祖地區塘岐海域-軍事操演

依據：

說明：113 年 11 月 1、2、13、14、20、21、26、27 日在下列  
位址連線範圍內進行軍事操演，禁止進入該操演水域，  
以維航行安全。

位置：北緯 26°12'48"，東經 119°58'27"  
北緯 26°13'18"，東經 120°01'02"  
北緯 26°10'01"，東經 120°01'19"  
北緯 26°10'21"，東經 119°58'32" \*WGS84



## NOTICE TO MARINERS

Sep 9, 2024

Around Beigan area Waters-Military exercise

Source：

Details：Military exercise will be undertaken on November 1、2、13、14、  
20、21、26、27, 2024, all vessels are prohibited from sailing the  
exercise waters.

Positions： Lat. 26°12'48" N, Long. 119°58'27" E  
Lat. 26°13'18" N, Long. 120°01'02" E  
Lat. 26°10'01" N, Long. 120°01'19" E  
Lat. 26°10'21" N, Long. 119°58'32" E \*WGS84