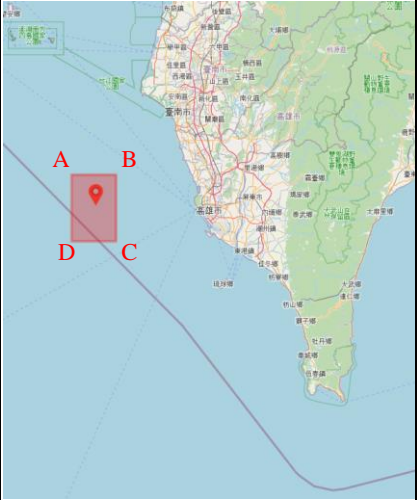
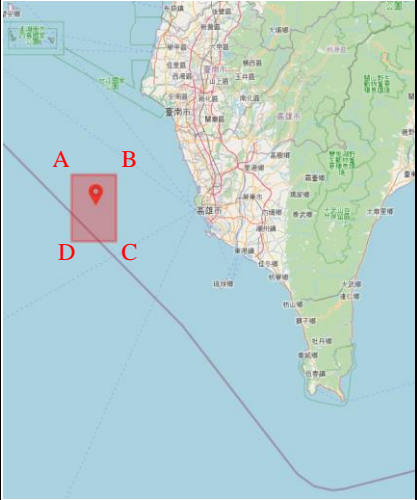
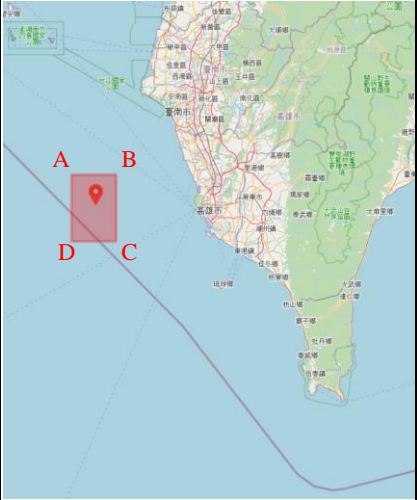
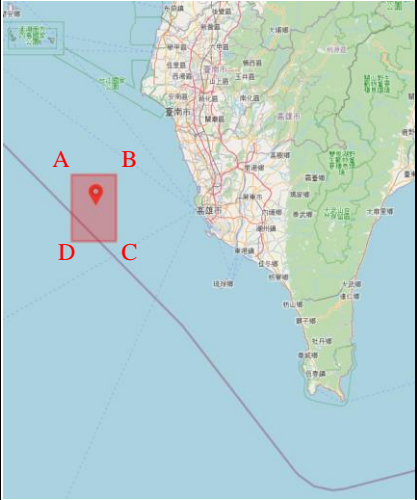


國防部海軍司令部海域操演報告單

分送單位（機關）	操演單位	8952	操演區域示意圖		
內政部警政署	操演目的	專案測試			
交通部航政司	操演時間 (LT)	1105/0800-1105/1600 1106/0800-1106/1600 1107/0800-1107/1600 1108/0800-1108/1600 1111/0800-1111/1600 1112/0800-1112/1600			
交通部航港局					
基隆海岸電臺					
農業部漁業署					
高雄市政府海洋局					
海洋委員會海巡署					
海洋委員會海巡署艦隊分署					
海洋委員會海巡署北部分署					
海洋委員會海巡署中部分署					
海洋委員會海巡署南部分署					
海洋委員會海巡署東部分署					
海洋委員會海巡署金馬澎分署					
海洋委員會海巡署東南沙分署					
交通部航港局北部航務中心	危險區域 經緯度 (WGS-84)	A：22°45' 00"N 119°45' 00"E B：22°45' 00"N 119°56' 00"E C：22°30' 00"N 119°56' 00"E D：22°30' 00"N 119°45' 00"E			
交通部航港局中部航務中心					
交通部航港局南部航務中心					
交通部航港局東部航務中心					
國家中山科學研究院	中心點 經緯度 (WGS-84)	22°38' 00"N 119°51' 00"E			
國防部陸軍司令部	涵蓋危險 區域最小 半徑	5NM			
國防部空軍司令部					
國防部憲兵指揮部					
國防部後備指揮部					
國防部軍備局					
國防部參謀本部 情報參謀次長室					
國防部參謀本部作戰及計畫參 謀次長室(聯合作戰指揮中心)					
國防部參謀本部 訓練參謀次長室					
國防部電訊發展室					
陸軍航空特戰指揮部					
空軍作戰指揮部					
海軍大氣海洋局					