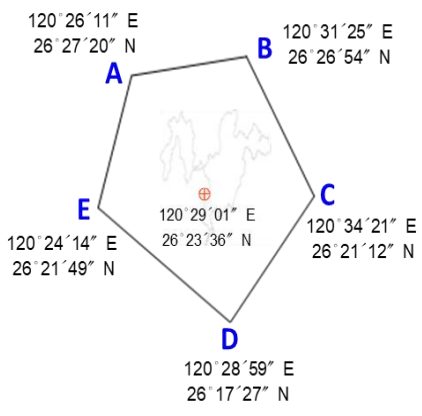
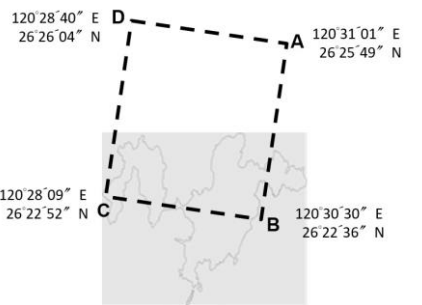


33E01部隊對海（空）實彈射擊報告單

分送單位(機關)	射擊單位	33E01部隊	射擊危險區域概要圖	
內政部警政署	射擊目的	年度訓練	空域管制範圍： 	
中華電信股份有限公司 臺灣臺北區電信分公司 基隆營運處基隆海岸電 臺	射擊日期	3日0800-1200時。 3日1400-1800時。 4日0800-1200時。(預備日) 4日1400-1800時。(預備日) 5日0800-1200時。(預備日) 5日1400-1800時。(預備日) 7日0800-1200時。 14日0800-1200時。 21日0800-1200時。 28日0800-1200時。 (標準時間：如時段申請表)		
交通部航港局				
交通部航政司				
交通部航港局北部航務 中心				
交通部民用航空局飛航 服務總臺				
交通部航港局中部航務 中心	射擊地點	東引地區		
交通部航港局南部航務 中心				
交通部航港局東部航務 中心	使用武器	地面武器射擊		
行政院農業委員會漁業 署				
高雄市政府海洋局	射擊發數	依年度射擊計畫實施		
海洋委員會海巡署 海洋委員會海巡署艦隊 分署 海洋委員會海巡署金馬 澎分署 國防部參謀本部情報 參謀次長室	空 域 管 制 範 圍	危險區域 經緯度 (WGS84) A：120°26'11" E 26°27'20" N B：120°31'25" E 26°26'54" N C：120°34'21" E 26°21'12" N D：120°28'59" E 26°17'27" N E：120°24'14" E 26°21'49" N	海域管制範圍： 北澳海域 	
國防部參謀本部訓練 參謀次長室		危險區域 中心點位置 ⊕：120°29'01" E 26°23'36" N		
國防部海軍司令部		危險區域 最小半徑 7浬(NM)		
國防部空軍司令部				
國防部憲兵指揮部		最大彈道高度 6000 (呎) AMSL		
國防部全民防衛動員署	海 域 管 制 範 圍	北澳海域 A：120°31'01"E 26°25'49"N B：120°30'30"E 26°22'36"N C：120°28'09"E 26°22'52"N D：120°28'40"E 26°26'04"N	謹致 部隊長	
空軍作戰指揮部				
國防部參謀本部作戰 及計畫參謀次長室				
國防部陸軍司令部後勤 指揮部	備註：	1. 於射擊期間派遣連絡官至中柱漁港及直昇機 場，擔任連絡管制事宜，以維射擊安全。 2. 如有發現危安顧慮，將立即暫停射擊。 3. 如緊急狀況，空域即可開放。 4. 納編觀測所，負責操演全程射彈觀測修正與 對海、空域內船隻及飛行器實施監控。	聯絡人：中尉防空官林嘉群 電 話：軍用：645484 自動：(0836) 76519 手機：0974-025550 代理人：少校砲連官劉崇瑞 電 話：軍用：645484 自動：(0836) 76519 手機：0928-669872	
海洋委員會海巡署中部 分署				
海洋委員會海巡署北部 分署				

3 3 E 0 1 部隊東引地區 1 1 3 年 1 2 月 份 時 段 申 請 表

日期	星期	射擊時間	標準時間(格林威治時間)
01	日		
02	一		
03	二	0800時-1200時 1400時-1800時	12月3日 0000時-0400時 12月3日 0600時-1000時
04	三	0800時-1200時 1400時-1800時	12月4日 0000時-0400時(預備日) 12月4日 0600時-1000時(預備日)
05	四	0800時-1200時 1400時-1800時	12月5日 0000時-0400時(預備日) 12月5日 0600時-1000時(預備日)
06	五		
07	六	0800時-1200時	12月7日 0000時-0400時
08	日		
09	一		
10	二		
11	三		
12	四		
13	五		
14	六	0800時-1200時	12月14日 0000時-0400時
15	日		
16	一		
17	二		
18	三		
19	四		
20	五		
21	六	0800時-1200時	12月21日 0000時-0400時
22	日		
23	一		
24	二		
25	三		
26	四		
27	五		
28	六	0800時-1200時	12月28日 0000時-0400時
29	日		
30	一		
31	二		



交通部航港局航船布告

中華民國 113 年 10 月 5 日

東引地區北澳海域-軍事操演

依 據：

說 明：113 年 12 月 3 日、4 日、5 日、7 日、14 日、21 日、28 日在下列位址連線
範圍內進行軍事操演，禁止進入該操演水域，以維航行安全。

位 置：A：120°31'01"E 26°25'49"N

B：120°30'30"E 26°22'36"N

C：120°28'09"E 26°22'52"N

D：120°28'40"E 26°26'04"N*WGS84



NOTICE TO DONYING

Published by Maritime Port Bureau, MOTC, R.O.C.

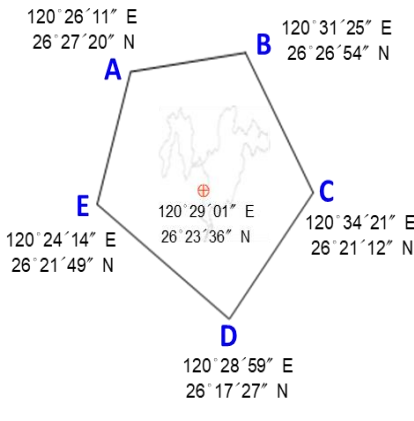
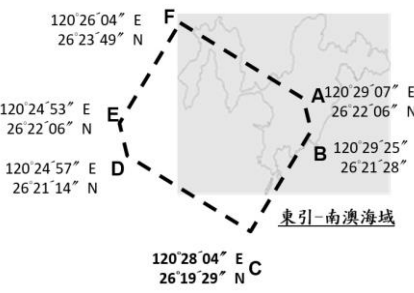
October 5, 2024

Dongyin Bei'ao Waters – Military exercise

Source

Details Military exercise will be undertaken on December 3,4,5,7,14,21,28 2024,
all vessels are prohibited from sailing the exercise waters.

Positions A：120°31'01"E 26°25'49"N
B：120°30'30"E 26°22'36"N
C：120°28'09"E 26°22'52"N
D：120°28'40"E 26°26'04"N*WGS84

分送單位(機關)		射擊單位	33E01部隊	射擊危險區域概要圖	
內政部警政署		射擊目的	年度訓練	空域管制範圍：	
中華電信股份有限公司 臺灣臺北區電信分公司 基隆營運處基隆海岸電臺	射擊日期	射擊日期	3日0800-1200時。 3日1400-1800時。 4日0800-1200時。(預備日) 4日1400-1800時。(預備日) 5日0800-1200時。(預備日) 5日1400-1800時。(預備日) 7日0800-1200時。 14日0800-1200時。 21日0800-1200時。 28日0800-1200時。 (標準時間：如時段申請表)		
交通部航港局					
交通部航政司					
交通部航港局北部航務中心					
交通部民用航空局飛航服務總臺					
交通部航港局中部航務中心	射擊地點	射擊地點	東引地區	海域管制範圍： 南澳海域	
交通部航港局南部航務中心					
交通部航港局東部航務中心	使用武器	使用武器	地面武器射擊		
行政院農業委員會漁業署					
高雄市政府海洋局	射擊發數	依年度射擊計畫實施			
海洋委員會海巡署	空域管制範圍	危險區域經緯度 (WGS84)	A：120°26′11″ E26°27′20″ N B：120°31′25″ E26°26′54″ N C：120°34′21″ E26°21′12″ N D：120°28′59″ E26°17′27″ N E：120°24′14″ E26°21′49″ N		
海洋委員會海巡署艦隊分署					
海洋委員會海巡署金馬澎分署					
國防部參謀本部情報參謀次長室					
國防部參謀本部訓練參謀次長室					
國防部參謀本部情報參謀次長室	危險區域中心點位置	危險區域中心點位置	⊕：120°29′01″ E26°23′36″ N		
國防部海軍司令部					
國防部空軍司令部	危險區域最小半徑	危險區域最小半徑	7浬(NM)		
國防部憲兵指揮部					
國防部憲兵指揮部	最大彈道高度	最大彈道高度	6000 (呎) AMSL		
國防部全民防衛動員署	海域管制範圍	危險區域經緯度 (WGS84)	南澳海域 A：120°29′07″ E 26°22′06″ N B：120°29′25″ E 26°21′28″ N C：120°28′04″ E 26°19′29″ N D：120°24′57″ E 26°21′14″ N E：120°24′53″ E 26°22′06″ N F：120°26′04″ E 26°23′49″ N	謹致	
空軍作戰指揮部					
國防部參謀本部作戰及計畫參謀次長室					
國防部陸軍司令部後勤指揮部	備註：			聯絡人：中尉防空官林嘉群 電話：軍用：645484 自動：(0836) 76519 手機：0974-025550 代理人：少校砲連官劉崇瑞 電話：軍用：645484 自動：(0836) 76519 手機：0928-669872	
海洋委員會海巡署中部分署	1. 於射擊期間派遣連絡官至中柱漁港及直昇機場，擔任連絡管制事宜，以維射擊安全。				
海洋委員會海巡署北部分署	2. 如有發現危安顧慮，將立即暫停射擊。				
	3. 如緊急狀況，空域即可開放。				
	4. 納編觀測所，負責操演全程射彈觀測修正與對海、空域內船隻及飛行器實施監控。				

3 3 E 0 1 部隊東引地區 1 1 3 年 1 2 月 份 時 段 申 請 表

日期	星期	射擊時間	標準時間(格林威治時間)
01	日		
02	一		
03	二	0800時-1200時 1400時-1800時	12月3日 0000時-0400時 12月3日 0600時-1000時
04	三	0800時-1200時 1400時-1800時	12月4日 0000時-0400時(預備日) 12月4日 0600時-1000時(預備日)
05	四	0800時-1200時 1400時-1800時	12月5日 0000時-0400時(預備日) 12月5日 0600時-1000時(預備日)
06	五		
07	六	0800時-1200時	12月7日 0000時-0400時
08	日		
09	一		
10	二		
11	三		
12	四		
13	五		
14	六	0800時-1200時	12月14日 0000時-0400時
15	日		
16	一		
17	二		
18	三		
19	四		
20	五		
21	六	0800時-1200時	12月21日 0000時-0400時
22	日		
23	一		
24	二		
25	三		
26	四		
27	五		
28	六	0800時-1200時	12月28日 0000時-0400時
29	日		
30	一		
31	二		



交通部航港局航船布告

中華民國 113 年 10 月 5 日

東引地區南澳海域-軍事操演

依 據：

說 明：113 年 12 月 3 日、4 日、5 日、7 日、14 日、21 日、28 日在下列位址連線範圍內進行軍事操演，禁止進入該操演水域，以維航行安全。

位 置：A：120°29'07" E26°22'06" N
B：120°29'25" E26°21'28" N
C：120°28'04" E26°19'29" N
D：120°24'57" E26°21'14" N
E：120°24'53" E26°22'06" N
F：120°26'04" E26°23'49" N *WGS84



NOTICE TO DONYING

Published by Maritime Port Bureau, MOTC, R.O.C.

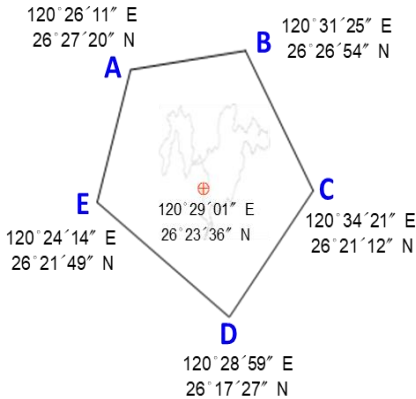
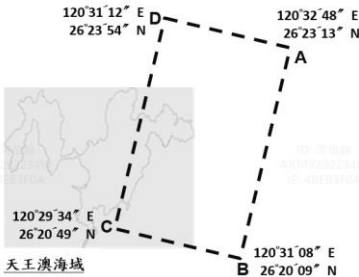
October 5, 2024

Dongyin Nan'ao Waters – Military exercise

Source

Details Military exercise will be undertaken on December 3,4,5,7,14,21,28 2024, all vessels are prohibited from sailing the exercise waters.

Positions A：120°29'07" E26°22'06" N
B：120°29'25" E26°21'28" N
C：120°28'04" E26°19'29" N
D：120°24'57" E26°21'14" N
E：120°24'53" E26°22'06" N
F：120°26'04" E26°23'49" N *WGS84

分送單位(機關)	射擊單位		33E01部隊	射擊危險區域概要圖
內政部警政署	射擊目的		年度訓練	空域管制範圍：
中華電信股份有限公司 臺灣臺北區電信分公司 基隆營運處基隆海岸電 臺	射擊日期		7日0800-1200時。 14日0800-1200時。 21日0800-1200時。 28日0800-1200時。 (標準時間：如時段申請表)	
交通部航港局				
交通部航政司				
交通部航港局北部航務 中心				
交通部民用航空局飛航 服務總臺				
交通部航港局中部航務 中心	射擊地點		東引地區	
交通部航港局南部航務 中心				
交通部航港局東部航務 中心	使用武器		地面武器射擊	
行政院農業委員會漁業 署				
高雄市政府海洋局				
射擊發數		依年度射擊計畫實施	海域管制範圍：	
海洋委員會海巡署	空 域 管 制 範 圍	危險區域 經緯度 (WGS84)	A：120°26'11" E26°27'20" N B：120°31'25" E26°26'54" N C：120°34'21" E26°21'12" N D：120°28'59" E26°17'27" N E：120°24'14" E26°21'49" N	天王澳海域
海洋委員會海巡署艦隊 分署				
海洋委員會海巡署金馬 澎分署				
國防部參謀本部情報 參謀次長室				
國防部參謀本部訓練 參謀次長室		危險區域 中心點位置	⊕：120°29'01" E26°23'36" N	
國防部海軍司令部		危險區域 最小半徑	7哩(NM)	
國防部空軍司令部		最大彈道高度	6000（呎）AMSL	
國防部憲兵指揮部	海 域 管 制 範 圍	危險區域 經緯度 (WGS84)	天王澳海域： A：120°32'48"E 26°23'13"N B：120°31'08"E 26°20'09"N C：120°29'34"E 26°20'49"N D：120°31'12"E 26°23'54"N	謹致

3 3 E 0 1 部 隊 東 引 地 區 1 1 3 年 1 2 月 份 時 段 申 請 表

日期	星期	射擊時間	標準時間(格林威治時間)
01	日		
02	一		
03	二		
04	三		
05	四		
06	五		
07	六	0800時-1200時	12月7日 0000時-0400時
08	日		
09	一		
10	二		
11	三		
12	四		
13	五		
14	六	0800時-1200時	12月14日 0000時-0400時
15	日		
16	一		
17	二		
18	三		
19	四		
20	五		
21	六	0800時-1200時	12月21日 0000時-0400時
22	日		
23	一		
24	二		
25	三		
26	四		
27	五		
28	六	0800時-1200時	12月28日 0000時-0400時
29	日		
30	一		
31	二		



交通部航港局航船布告

中華民國 113 年 10 月 5 日

東引地區天王澳海域-軍事操演

依 據：

說 明：113 年 12 月 7 日、14 日、21 日、28 日在下列位址連線範圍內進行軍事操，禁止進入該操演水域，以維航行安全。

位 置： A：120°32'48"E 26°23'13"N

B：120°31'08"E 26°20'09"N

C：120°29'34"E 26°20'49"N

D：120°31'12"E 26°23'54"N *WGS84



NOTICE TO DONYING

Published by Maritime Port Bureau, MOTC, R.O.C.

October 5, 2024

Dongyin Tianwang'ao Waters – Military exercise

Source

Details Military exercise will be undertaken on December 7,14,21,28 2024, all vessels are prohibited from sailing the exercise waters.

Positions A：120°32'48"E 26°23'13"N

B：120°31'08"E 26°20'09"N

C：120°29'34"E 26°20'49"N

D：120°31'12"E 26°23'54"N *WGS84