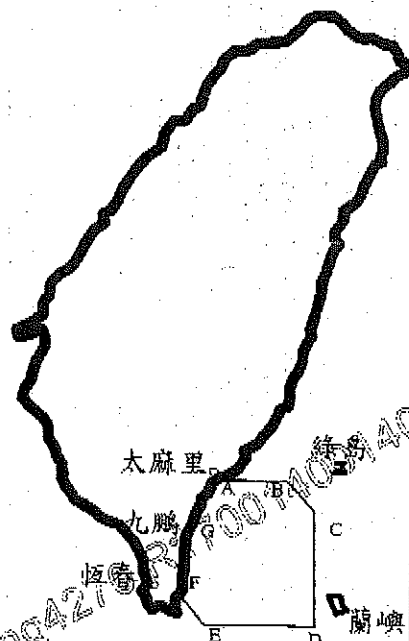


國家中山科學研究院對 海（空）實彈射擊報告單

射擊危險區域要圖

長官好：本頁資料請取消，謝謝。



敬致

部隊長

系統發展中心 黃叙昌

1131028 0905

連絡人：黃叙昌。

軍用電話：352078。

自動電話：(03)4712201#352078

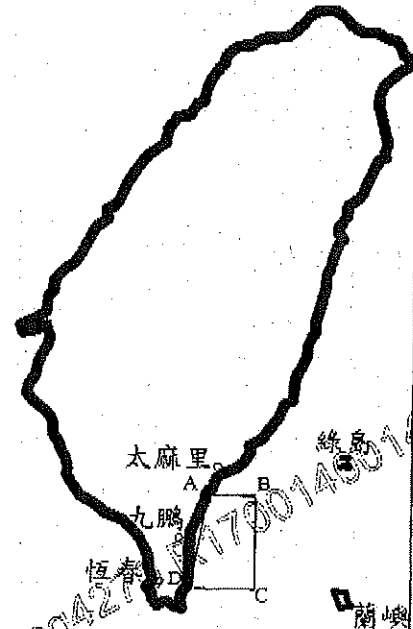
備註：

1. 實際執行之空管範圍以民航局所發布為準。
2. 除本案執行偵照之 UAS 外，船隻及航空器請避開測試海、空域以策安全。
3. 臨時變更將以電話傳真通知。
4. 本院空域管制已與各航空公司及航空站協調完畢。

FT-009：對海空實彈射擊報告單	FT111-WI-17AA.005A.TAB09	一般
-------------------	--------------------------	----

國家中山科學研究院對海(空)實彈射擊報告單  
中華民國113年10月7日國科系發字第1130045959號


分送單位(機關)	射擊單位	中科院		射擊危險區域要圖	長官好：本頁資料請取消，謝謝
內政部警政署	射擊目的	火炮試射與UAS偵照			
飛航服務總臺	射擊日期	113年10月23、24日			
基隆海岸電臺		113年10月30、31日 (計4日)			
交通部航港局	射擊時間	自08:00L至12:00L止 自13:00L至17:00L止			
交通部航港局 北部航務中心	射擊地點	九鵬地區			
	高度起算	MSL			
交通部航港局 中部航務中心	座標系統	WGS 84			
交通部航港局 南部航務中心	對空域 對海域 危險區域 (經緯度)	A: 22°22'N	B: 22°22'N		
交通部航港局 東部航務中心		120°55'E	121°04'E		
行政院 農業委員會漁業署		D: 22°00'N	C: 22°00'N		
高雄市政府海洋局		120°52'E	121°04'E		
海洋委員會海巡署					
海洋委員會 海巡署艦隊分署					
海洋委員會海巡署 金馬澎及北、中、南 部分署					
國防部參謀本部作戰室					
國防部參謀本部訓次室					
國防部參謀本部 情報參謀次長室		危險區域 中心點	22°11'N 120°58'E		
國防部全民防衛動員署 後備指揮部	最小半徑	4.5NM			
海軍大氣海洋局	最大彈道 高度	0~25,000呎			
國防部陸軍司令部	備註： 1.實際執行之空管範圍以民航局所發布 為準。 2.除本案執行偵照之UAS外，船隻及航 空器請避開測試海、空域以策安全。 3.臨時變更將以電話傳真通知。 4.本院空域管制已與各航空公司及航空 站協調完畢。	系統發展中心黃叙昌 飛測組技術師 11310280905			
國防部海軍司令部		連絡人：黃叙昌。			
國防部空軍司令部		軍用電話：352078。			
國防部憲兵指揮部		自動電話：(03)4712201#352078			
空軍作戰指揮部					
陸軍航空特戰指揮部					
陸軍後勤指揮部					
空軍第七飛行訓練聯隊					
空軍第五戰術混合聯隊					
國家科學及技術委員會 原住民族委員會					



FT-009：對海空實彈射擊報告單 FT111-WI-17AA.005A.TAB09

一般

國家中山科學研究院對海(空)實彈射擊報告單  
中華民國113年10月22日國科系發字第1130048613號

分送單位(機關)	射擊單位	中科院	射擊危險區域要圖	長官好：本頁資料請取消，謝謝
內政部警政署	射擊目的	火炮試射		
飛航服務總臺	射擊日期	113年11月6~7日		
基隆海岸電臺				
交通部航港局	射擊時間	自08:00L至12:00L止 自13:00L至17:00L止		
交通部航港局 北部航務中心	射擊地點	九鵬地區		
交通部航港局 中部航務中心	高度起算	MSL		
交通部航港局 南部航務中心	座標系統	WGS 84		
交通部航港局 東部航務中心				
行政院 農業委員會漁業署	對空域 對海域 危險區域 (經緯度)	A: 22°32'N 121°00'E		B: 22°32'N 121°15'E
高雄市政府海洋局		C: 22°30'N 121°24'E		
海洋委員會海巡署		D: 21°50'N 121°24'E		
海洋委員會 海巡署艦隊分署		E: 21°50'N 121°00'E		
海洋委員會海巡署 金馬澎及北、中、南 部分署		F: 22°00'N 120°52'E		
國防部參謀本部作戰室				
國防部參謀本部訓次室	危險區域 中心點	22°12'N 121°08'E		
國防部參謀本部 情報參謀次長室				
國防部全民防衛動員署 後備指揮部	最小半徑	12NM		敬致  部隊長
海軍大氣海洋局				
國防部陸軍司令部	最大彈道 高度	0~25,000 呎		
國防部海軍司令部				
國防部空軍司令部	備註： 1.實際執行之空管範圍以民航局所發布為準。 2.船隻及航空器請避開測試海、空域以策安全。 3.臨時變更將以電話傳真通知。 4.本院空域管制已與各航空公司及航空站協調完畢。	系統發展中心黃叙昌 11310280905		
國防部憲兵指揮部		連絡人：黃叙昌。		
空軍作戰指揮部		軍用電話：352078。		
陸軍航空特戰指揮部		自動電話：(03)4712201#352078		
陸軍後勤指揮部				
空軍第七飛行訓練聯隊				
空軍第五戰術混合聯隊				
國家科學及技術委員會				
原住民族委員會				

FT-009：對海空實彈射擊報告單 FT111-WI-17AA.005A.TAB09 一般