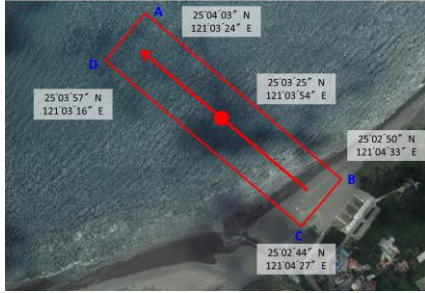
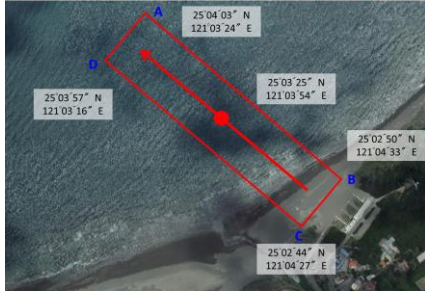
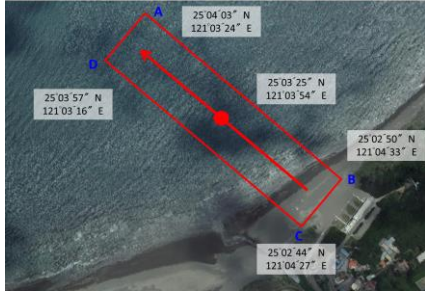
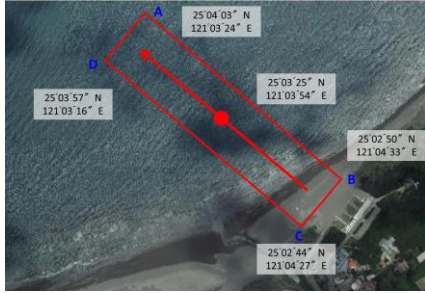
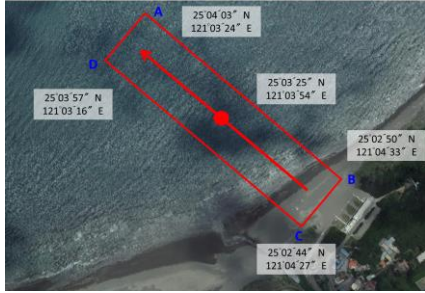
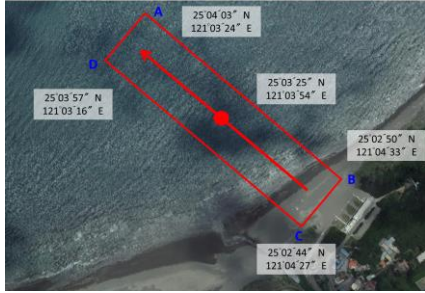
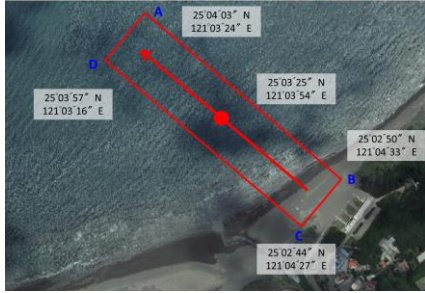


## 陸軍第六軍團指揮部對海（空）實彈射擊報告單

分送單位(機關)		射擊單位	130L1	射擊危險區域概要圖									
內政部警政署		射擊目的	年度訓練	海域管制範圍：									
交通部航港局	射擊日期		民國 114 年 5 月 20 日 計 1 日， 0800-1200 時。 (標準時間：如時段申請表)										
交通部航政司													
交通部民用航空局 飛航服務總臺													
交通部航港局北部航務中心													
交通部航港局中部航務中心													
行政院農業委員會漁業署	射擊地點		桃園地區觀音海灘										
桃園市政府													
海洋委員會海巡署	使用武器		地面武器射擊 (T65K2步槍、M249機槍)										
海洋委員會海巡署艦隊分署													
海洋委員會海巡署北部分署	射擊發數		依年度射擊計畫實施										
國防部參謀本部 情報參謀次長室	危險區域 經緯度 (WGS84)		空域管制範圍： A：25°04'03" N 121°03'24" E B：25°02'50" N 121°04'33" E C：25°02'44" N 121°04'27" E D：25°03'57" N 121°03'16" E										
國防部參謀本部 訓練參謀次長室													
國防部全民防衛動員署													
國防部參謀本部 作戰及計畫參謀次長室												危險區域 中心點位置	25°03'25" N 121°03'54" E
國防部陸軍司令部 後勤指揮部												危險區域 最小半徑	5 浬(NM)
國防部海軍司令部	危險區域 最小半徑		5 浬(NM)										
國防部空軍司令部													
空軍作戰指揮部						最大彈道高度	400 呎以下 (MSL)						
海洋委員會海巡署中部分署													
桃園區漁會													
備註： 1.實際執行之空管範圍以民航局所發佈為準。 2.船隻及航空器請避開測試海、空域以策安全。 3.臨時變更將以電話傳真通知。 4. 本案採空域關閉。		249 旅聯絡人：郭建輝中尉 電話：自動：(037)681207 手機：0965069361											

130L1部隊桃園地區民國114年5月份時段申請表

日期	星期	射擊時間	標準時間(格林威治時間)
01	四		
02	五		
03	六		
04	日		
05	一		
06	二		
07	三		
08	四		
09	五		
10	六		
11	日		
12	一		
13	二		
14	三		
15	四		
16	五		
17	六		
18	日		
19	一		
20	二	0800-1200時	0000-0400時
21	三		
22	四		
23	五		
24	六		
25	日		
26	一		
27	二		
28	三		
29	四		
30	五		
31	六		



## 航船布告

中華民國 114年 5月 20日

### 桃園地區 - 軍事操演

依據：

說明：114 年 5月 20日在下列位址連線範圍內進行軍事操演，禁止進入該操演水域，以維航行安全。

位置：A：25°04′03″ N 121°03′24″ E

B：25°02′50″ N 121°04′33″ E

C：25°02′44″ N 121°04′27″ E

D：25°03′57″ N 121°03′16″ E \*WGS84



## NOTICE TO MARINERS

May 20, 2025

### Taoyuan Region - Military exercise

Source：

Details：Military exercise will be undertaken on May 20, 2025,  
all vessels are prohibited from sailing the exercise waters.

Positions A：25°04′03″ N 121°03′24″ E

B：25°02′50″ N 121°04′33″ E

C：25°02′44″ N 121°04′27″ E

D：25°03′57″ N 121°03′16″ E \*WGS84