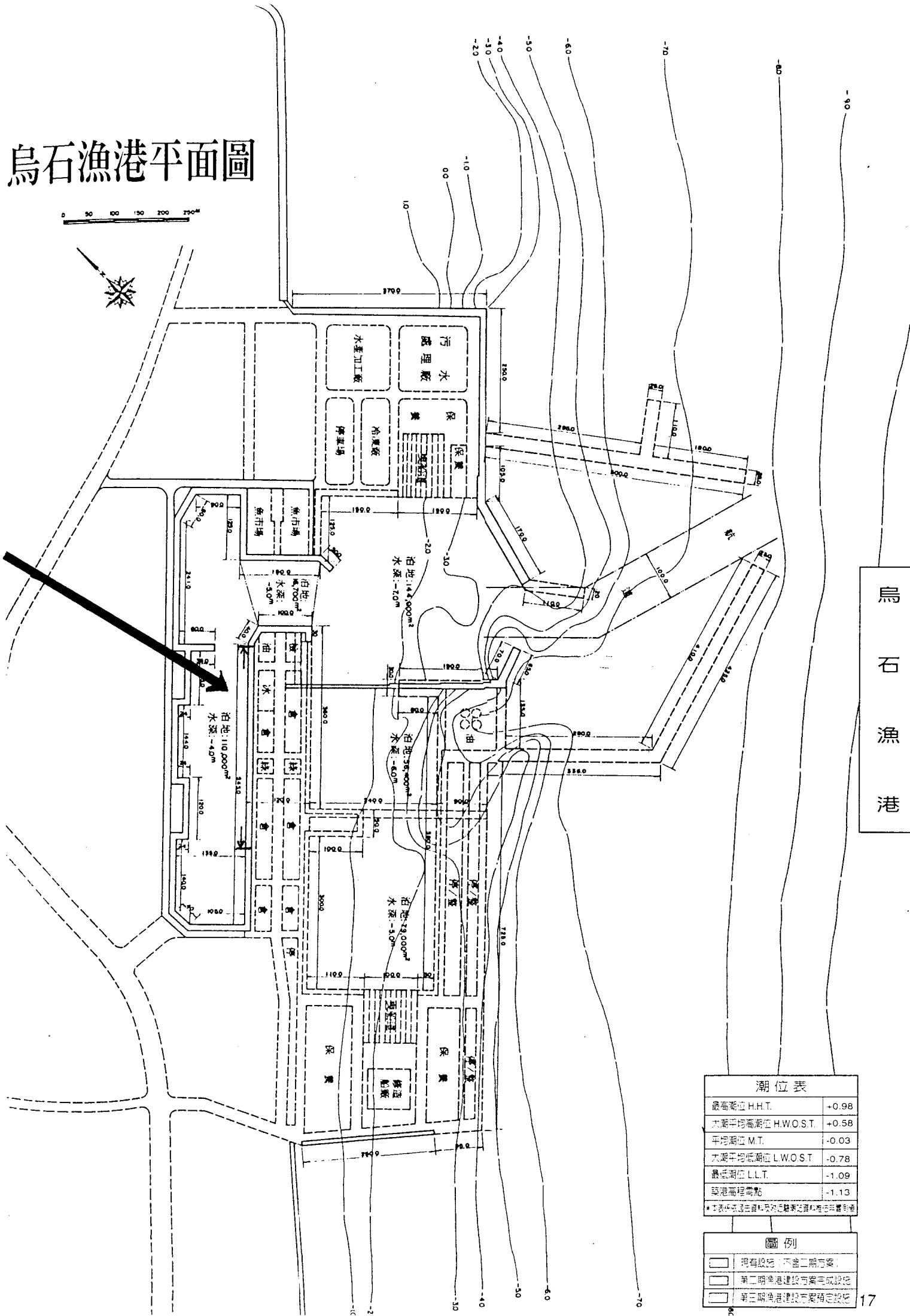


烏石漁港平面圖

0 50 100 150 200 250m



烏石漁港

潮位表	
最高潮位 H.H.T.	+0.98
大潮平均高潮位 H.W.O.S.T.	+0.58
平均潮位 M.T.	-0.03
大潮平均低潮位 L.W.O.S.T.	-0.78
最低潮位 L.L.T.	-1.09
設港高程零點	-1.13

圖例	
	現有設施 (不含二期方案)
	第二期漁港建設方案中設施
	第三期漁港建設方案確定設施

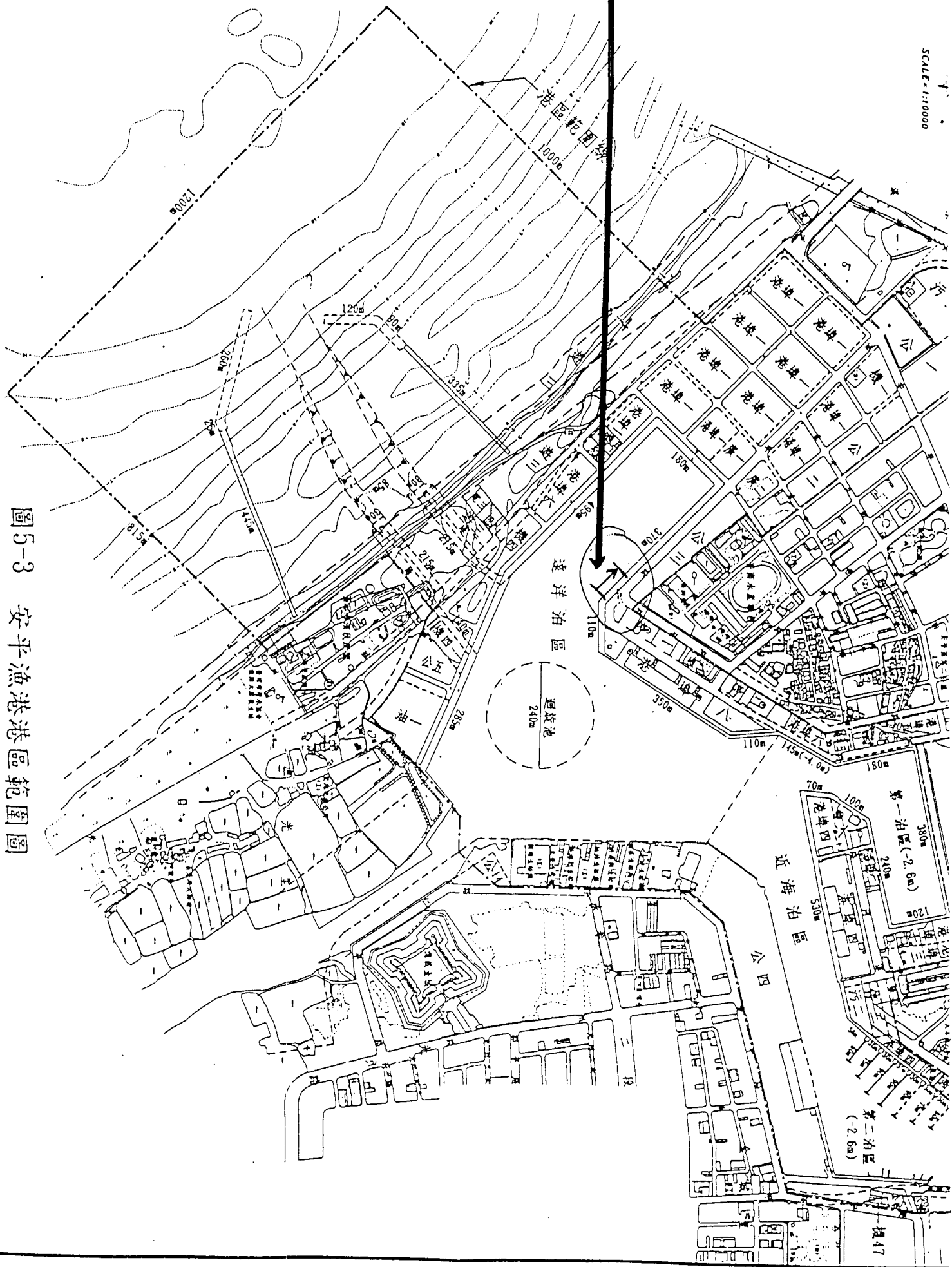
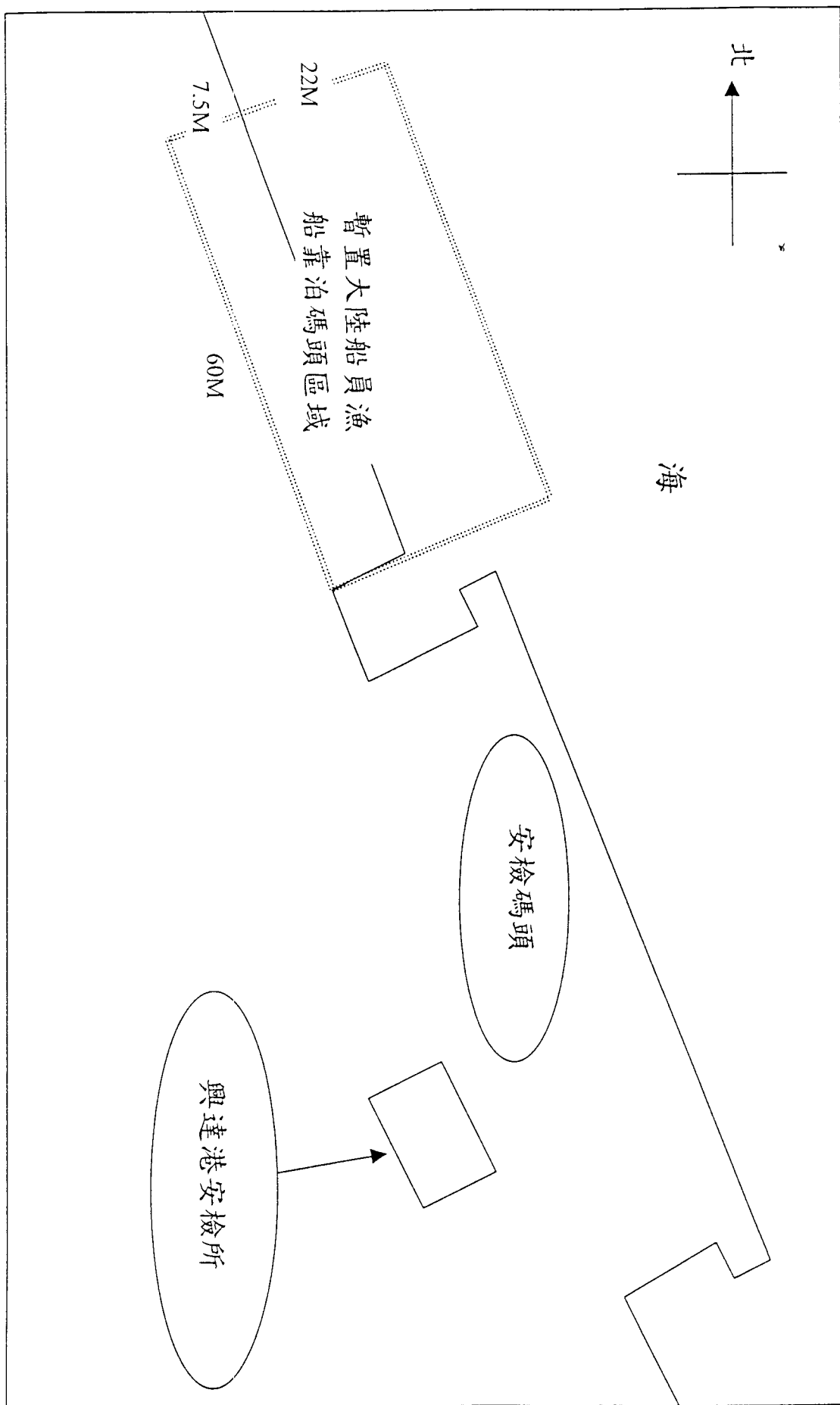


圖5-3 安平漁港港區範圍圖



興達漁港

