

公告嘉義縣及臺南市可優先推動漁業經營結合綠能之區位範圍

縣市	鄉鎮	魚塭數	面積(公頃)
嘉義縣	東石鄉	163	28
	布袋鎮	6,147	618
	義竹鄉	2,474	231
	小計	8,784	876
臺南市	鹽水區	1,275	141
	學甲區	6,959	918
	下營區	656	92
	麻豆區	4,161	505
	安定區	304	56
	新市區	151	37
	安南區	10	2
	小計	13,516	1,750
	總計	22,300	2,626

「公告嘉義縣及臺南市可優先推動漁業經營結合綠能之區位範圍」－嘉義縣東石鄉								
項次	縣市	鄉鎮區	段名	地號	魚塭號	使用分區	使用地類別	魚塭面積(平方公尺)
1	嘉義縣	東石鄉	栗子崙段中洲小段	92-1	425	一般農業區	養殖用地	2181.524
2	嘉義縣	東石鄉	栗子崙段中洲小段	92-1	424	一般農業區	養殖用地	948.291
3	嘉義縣	東石鄉	栗子崙段中洲小段	92-2	425	一般農業區	養殖用地	2505.776
4	嘉義縣	東石鄉	栗子崙段中洲小段	93	422	一般農業區	農牧用地	3.676
5	嘉義縣	東石鄉	栗子崙段中洲小段	93	423	一般農業區	農牧用地	1080.217
6	嘉義縣	東石鄉	栗子崙段中洲小段	93	422	一般農業區	農牧用地	7.628
7	嘉義縣	東石鄉	栗子崙段中洲小段	94	432	一般農業區	農牧用地	4678.254
8	嘉義縣	東石鄉	栗子崙段中洲小段	94	447	一般農業區	農牧用地	3897.268
9	嘉義縣	東石鄉	栗子崙段中洲小段	94	430	一般農業區	農牧用地	3517.925
10	嘉義縣	東石鄉	栗子崙段中洲小段	95	418	一般農業區	養殖用地	1040.056
11	嘉義縣	東石鄉	栗子崙段中洲小段	95	435	一般農業區	養殖用地	2391.265
12	嘉義縣	東石鄉	栗子崙段中洲小段	96	418	一般農業區	養殖用地	1625.505
13	嘉義縣	東石鄉	栗子崙段中洲小段	96	435	一般農業區	養殖用地	3201.347
14	嘉義縣	東石鄉	栗子崙段中洲小段	96-1	409	一般農業區	養殖用地	170.348
15	嘉義縣	東石鄉	栗子崙段中洲小段	96-1	418	一般農業區	養殖用地	710.534
16	嘉義縣	東石鄉	栗子崙段中洲小段	96-1	419	一般農業區	養殖用地	407.273
17	嘉義縣	東石鄉	栗子崙段中洲小段	96-1	435	一般農業區	養殖用地	1484.083
18	嘉義縣	東石鄉	栗子崙段中洲小段	96-1	421	一般農業區	養殖用地	351.914
19	嘉義縣	東石鄉	栗子崙段中洲小段	96-1	437	一般農業區	養殖用地	565.659
20	嘉義縣	東石鄉	栗子崙段中洲小段	96-1	432	一般農業區	養殖用地	1.472
21	嘉義縣	東石鄉	栗子崙段中洲小段	96-2	409	一般農業區	養殖用地	1139.678
22	嘉義縣	東石鄉	栗子崙段中洲小段	96-2	419	一般農業區	養殖用地	1128.58
23	嘉義縣	東石鄉	栗子崙段中洲小段	96-2	421	一般農業區	養殖用地	1180.936
24	嘉義縣	東石鄉	栗子崙段中洲小段	96-2	437	一般農業區	養殖用地	1299.205
25	嘉義縣	東石鄉	栗子崙段中洲小段	96-2	432	一般農業區	養殖用地	22.563
26	嘉義縣	東石鄉	栗子崙段中洲小段	96-3	409	一般農業區	養殖用地	2443.613
27	嘉義縣	東石鄉	栗子崙段中洲小段	96-3	419	一般農業區	養殖用地	2122.541
28	嘉義縣	東石鄉	栗子崙段中洲小段	96-3	421	一般農業區	養殖用地	2217.603
29	嘉義縣	東石鄉	栗子崙段中洲小段	96-3	437	一般農業區	養殖用地	1655.919
30	嘉義縣	東石鄉	栗子崙段中洲小段	96-3	432	一般農業區	養殖用地	20.985
31	嘉義縣	東石鄉	栗子崙段中洲小段	97	411	一般農業區	甲種建築用地	27.161
32	嘉義縣	東石鄉	栗子崙段中洲小段	97	412-1	一般農業區	甲種建築用地	1054.526
33	嘉義縣	東石鄉	栗子崙段中洲小段	97	412-2	一般農業區	甲種建築用地	105.553
34	嘉義縣	東石鄉	栗子崙段中洲小段	98	411	一般農業區	養殖用地	3952.077
35	嘉義縣	東石鄉	栗子崙段中洲小段	98	410	一般農業區	養殖用地	98.927
36	嘉義縣	東石鄉	栗子崙段中洲小段	98	409	一般農業區	養殖用地	72.956
37	嘉義縣	東石鄉	栗子崙段中洲小段	99	410	一般農業區	養殖用地	515.002
38	嘉義縣	東石鄉	栗子崙段中洲小段	99	409	一般農業區	養殖用地	27.3
39	嘉義縣	東石鄉	栗子崙段中洲小段	112	394	一般農業區	農牧用地	2424.086
40	嘉義縣	東石鄉	栗子崙段中洲小段	113	392-4	一般農業區	農牧用地	1982.915
41	嘉義縣	東石鄉	栗子崙段中洲小段	113	391	一般農業區	農牧用地	2601.855
42	嘉義縣	東石鄉	栗子崙段中洲小段	211	104	一般農業區	農牧用地	702.389
43	嘉義縣	東石鄉	栗子崙段中洲小段	211	104-1	一般農業區	農牧用地	654.148
44	嘉義縣	東石鄉	栗子崙段中洲小段	212	115	一般農業區	農牧用地	1.084
45	嘉義縣	東石鄉	栗子崙段中洲小段	213	115	一般農業區	農牧用地	3924.321
46	嘉義縣	東石鄉	栗子崙段中洲小段	213	116	一般農業區	農牧用地	30.535
47	嘉義縣	東石鄉	栗子崙段中洲小段	218	117	一般農業區	農牧用地	1499.912
48	嘉義縣	東石鄉	栗子崙段中洲小段	219	117	一般農業區	農牧用地	102.537
49	嘉義縣	東石鄉	栗子崙段中洲小段	219	119	一般農業區	農牧用地	84.125
50	嘉義縣	東石鄉	栗子崙段中洲小段	219	120	一般農業區	農牧用地	2853.394
51	嘉義縣	東石鄉	栗子崙段中洲小段	219	118	一般農業區	農牧用地	2033.004
52	嘉義縣	東石鄉	栗子崙段中洲小段	219	122	一般農業區	農牧用地	2501.308
53	嘉義縣	東石鄉	栗子崙段中洲小段	219	121	一般農業區	農牧用地	2011.795
54	嘉義縣	東石鄉	栗子崙段中洲小段	219	118-1	一般農業區	農牧用地	2295.177
55	嘉義縣	東石鄉	栗子崙段中洲小段	219	123	一般農業區	農牧用地	112.751

56	嘉義縣	東石鄉	栗子崙段中洲小段	220	117	一般農業區	水利用地	69.654
57	嘉義縣	東石鄉	栗子崙段中洲小段	220	119	一般農業區	水利用地	6.855
58	嘉義縣	東石鄉	栗子崙段中洲小段	220	313	一般農業區	水利用地	44.759
59	嘉義縣	東石鄉	栗子崙段中洲小段	221	119	一般農業區	農牧用地	1335.849
60	嘉義縣	東石鄉	栗子崙段中洲小段	221	124	一般農業區	農牧用地	8.219
61	嘉義縣	東石鄉	栗子崙段中洲小段	221	123	一般農業區	農牧用地	0.744
62	嘉義縣	東石鄉	栗子崙段中洲小段	222	124	一般農業區	農牧用地	14.523
63	嘉義縣	東石鄉	栗子崙段中洲小段	223	125	一般農業區	農牧用地	36.636
64	嘉義縣	東石鄉	栗子崙段中洲小段	223	124	一般農業區	農牧用地	11.341
65	嘉義縣	東石鄉	栗子崙段中洲小段	224	125	一般農業區	農牧用地	4153.431
66	嘉義縣	東石鄉	栗子崙段中洲小段	224	124	一般農業區	農牧用地	4426.001
67	嘉義縣	東石鄉	栗子崙段中洲小段	381-3	126	一般農業區	農牧用地	488.169
68	嘉義縣	東石鄉	栗子崙段中洲小段	381-3	127	一般農業區	農牧用地	2988.252
69	嘉義縣	東石鄉	栗子崙段中洲小段	381-3	131	一般農業區	農牧用地	8.49
70	嘉義縣	東石鄉	栗子崙段中洲小段	125	443-2	一般農業區	水利用地	193.079
71	嘉義縣	東石鄉	栗子崙段中洲小段	125	443	一般農業區	水利用地	44.666
72	嘉義縣	東石鄉	栗子崙段中洲小段	126	106	一般農業區	農牧用地	2458.601
73	嘉義縣	東石鄉	栗子崙段中洲小段	126	396	一般農業區	農牧用地	61.199
74	嘉義縣	東石鄉	栗子崙段中洲小段	127	106	一般農業區	農牧用地	0.474
75	嘉義縣	東石鄉	栗子崙段中洲小段	127	396	一般農業區	農牧用地	27.147
76	嘉義縣	東石鄉	栗子崙段中洲小段	127	109	一般農業區	農牧用地	10.992
77	嘉義縣	東石鄉	栗子崙段中洲小段	127	397	一般農業區	農牧用地	40.383
78	嘉義縣	東石鄉	栗子崙段中洲小段	130	109	一般農業區	農牧用地	7317.237
79	嘉義縣	東石鄉	栗子崙段中洲小段	381	126	一般農業區	農牧用地	4256.837
80	嘉義縣	東石鄉	栗子崙段中洲小段	381-1	131	一般農業區	農牧用地	2054.971
81	嘉義縣	東石鄉	栗子崙段中洲小段	381-1	127	一般農業區	農牧用地	468.757
82	嘉義縣	東石鄉	栗子崙段中洲小段	381-1	132	一般農業區	農牧用地	1782.821
83	嘉義縣	東石鄉	栗子崙段中洲小段	381-1	133	一般農業區	農牧用地	554.257
84	嘉義縣	東石鄉	栗子崙段中洲小段	381-2	133	一般農業區	農牧用地	1918.9
85	嘉義縣	東石鄉	栗子崙段中洲小段	381-2	132-1	一般農業區	農牧用地	2753.093
86	嘉義縣	東石鄉	栗子崙段中洲小段	381-2	132	一般農業區	農牧用地	849.849
87	嘉義縣	東石鄉	栗子崙段中洲小段	109	273	一般農業區	交通用地	4.72
88	嘉義縣	東石鄉	栗子崙段中洲小段	109	273	一般農業區	交通用地	39.219
89	嘉義縣	東石鄉	栗子崙段中洲小段	109	270	一般農業區	交通用地	50.889
90	嘉義縣	東石鄉	栗子崙段中洲小段	109	317	一般農業區	交通用地	30.717
91	嘉義縣	東石鄉	栗子崙段中洲小段	110	106	一般農業區	水利用地	9.49
92	嘉義縣	東石鄉	栗子崙段中洲小段	110	109	一般農業區	水利用地	5.687
93	嘉義縣	東石鄉	栗子崙段中洲小段	111	393	一般農業區	農牧用地	21.362
94	嘉義縣	東石鄉	栗子崙段中洲小段	210	109	一般農業區	水利用地	1.144
95	嘉義縣	東石鄉	栗子崙段中洲小段	139	443	一般農業區	農牧用地	1961.142
96	嘉義縣	東石鄉	栗子崙段中洲小段	119	386	一般農業區	農牧用地	2567.443
97	嘉義縣	東石鄉	栗子崙段中洲小段	120	390-1	一般農業區	農牧用地	6401.314
98	嘉義縣	東石鄉	栗子崙段中洲小段	120	390-4	一般農業區	農牧用地	2829.658
99	嘉義縣	東石鄉	栗子崙段中洲小段	120	390	一般農業區	農牧用地	0.108
100	嘉義縣	東石鄉	栗子崙段中洲小段	120	386	一般農業區	農牧用地	1.715
101	嘉義縣	東石鄉	栗子崙段中洲小段	121	390-1	一般農業區	養殖用地	3.378
102	嘉義縣	東石鄉	栗子崙段中洲小段	121	390	一般農業區	養殖用地	6507.883
103	嘉義縣	東石鄉	栗子崙段中洲小段	121	392	一般農業區	養殖用地	48.679
104	嘉義縣	東石鄉	栗子崙段中洲小段	121	389	一般農業區	養殖用地	5452.972
105	嘉義縣	東石鄉	栗子崙段中洲小段	121	387	一般農業區	養殖用地	5065.516
106	嘉義縣	東石鄉	栗子崙段中洲小段	121	388	一般農業區	養殖用地	3945.067
107	嘉義縣	東石鄉	栗子崙段中洲小段	121	390-4	一般農業區	養殖用地	22.762
108	嘉義縣	東石鄉	栗子崙段中洲小段	122	392-2	一般農業區	農牧用地	4736.556
109	嘉義縣	東石鄉	栗子崙段中洲小段	122	392	一般農業區	農牧用地	5563.556
110	嘉義縣	東石鄉	栗子崙段中洲小段	123	393	一般農業區	農牧用地	6944.528
111	嘉義縣	東石鄉	栗子崙段中洲小段	128	396	一般農業區	農牧用地	2513.225
112	嘉義縣	東石鄉	栗子崙段中洲小段	128	397	一般農業區	農牧用地	28.05

113	嘉義縣	東石鄉	栗子崙段中洲小段	129	397	一般農業區	農牧用地	956.23
114	嘉義縣	東石鄉	栗子崙段中洲小段	131	108	一般農業區	農牧用地	3002.866
115	嘉義縣	東石鄉	栗子崙段中洲小段	131	107	一般農業區	農牧用地	3973.375
116	嘉義縣	東石鄉	栗子崙段中洲小段	132	111	一般農業區	農牧用地	4425.405
117	嘉義縣	東石鄉	栗子崙段中洲小段	132	107	一般農業區	農牧用地	0.007
118	嘉義縣	東石鄉	栗子崙段中洲小段	132	107	一般農業區	農牧用地	8.917
119	嘉義縣	東石鄉	栗子崙段中洲小段	132	112	一般農業區	農牧用地	2001.265
120	嘉義縣	東石鄉	栗子崙段中洲小段	133	112	一般農業區	農牧用地	3938.746
121	嘉義縣	東石鄉	栗子崙段中洲小段	133	111	一般農業區	農牧用地	194.63
122	嘉義縣	東石鄉	栗子崙段中洲小段	133	111-1	一般農業區	農牧用地	2823.223
123	嘉義縣	東石鄉	栗子崙段中洲小段	133	129	一般農業區	農牧用地	5123.157
124	嘉義縣	東石鄉	栗子崙段中洲小段	211-1	104	一般農業區	農牧用地	3619.124
125	嘉義縣	東石鄉	栗子崙段中洲小段	211-1	104-1	一般農業區	農牧用地	2803.254
126	嘉義縣	東石鄉	栗子崙段中洲小段	211-1	110	一般農業區	農牧用地	1257.366
127	嘉義縣	東石鄉	栗子崙段中洲小段	214	102	一般農業區	農牧用地	1330.398
128	嘉義縣	東石鄉	栗子崙段中洲小段	214	105	一般農業區	農牧用地	2127.727
129	嘉義縣	東石鄉	栗子崙段中洲小段	214	116	一般農業區	農牧用地	8.005
130	嘉義縣	東石鄉	栗子崙段中洲小段	215	116	一般農業區	農牧用地	0.18
131	嘉義縣	東石鄉	栗子崙段中洲小段	215	105	一般農業區	農牧用地	3707.574
132	嘉義縣	東石鄉	栗子崙段中洲小段	215	103	一般農業區	農牧用地	2828.453
133	嘉義縣	東石鄉	栗子崙段中洲小段	216	116	一般農業區	農牧用地	3174.356
134	嘉義縣	東石鄉	栗子崙段中洲小段	216	102	一般農業區	農牧用地	0.582
135	嘉義縣	東石鄉	栗子崙段中洲小段	217	116	一般農業區	農牧用地	2439.186
136	嘉義縣	東石鄉	栗子崙段中洲小段	225	123	一般農業區	農牧用地	5071.868
137	嘉義縣	東石鄉	栗子崙段中洲小段	225	124	一般農業區	農牧用地	2.608
138	嘉義縣	東石鄉	栗子崙段中洲小段	118	386	一般農業區	農牧用地	0.323
139	嘉義縣	東石鄉	栗子崙段中洲小段	140	411	一般農業區	養殖用地	59.292
140	嘉義縣	東石鄉	栗子崙段中洲小段	140	412-1	一般農業區	養殖用地	2606.278
141	嘉義縣	東石鄉	栗子崙段中洲小段	140	439	一般農業區	養殖用地	4922.34
142	嘉義縣	東石鄉	栗子崙段中洲小段	140	412-2	一般農業區	養殖用地	3574.997
143	嘉義縣	東石鄉	栗子崙段中洲小段	140	419	一般農業區	養殖用地	196.634
144	嘉義縣	東石鄉	栗子崙段中洲小段	140	412-5	一般農業區	養殖用地	4181.416
145	嘉義縣	東石鄉	栗子崙段中洲小段	140	412-9	一般農業區	養殖用地	2925.553
146	嘉義縣	東石鄉	栗子崙段中洲小段	140	421	一般農業區	養殖用地	145.887
147	嘉義縣	東石鄉	栗子崙段中洲小段	140	412-3	一般農業區	養殖用地	2123.878
148	嘉義縣	東石鄉	栗子崙段中洲小段	140	412-6	一般農業區	養殖用地	3910.672
149	嘉義縣	東石鄉	栗子崙段中洲小段	140	412-7	一般農業區	養殖用地	3358.887
150	嘉義縣	東石鄉	栗子崙段中洲小段	140	412-8	一般農業區	養殖用地	3962.735
151	嘉義縣	東石鄉	栗子崙段中洲小段	140	437	一般農業區	養殖用地	15.54
152	嘉義縣	東石鄉	栗子崙段中洲小段	141	447	一般農業區	水利用地	2.529
153	嘉義縣	東石鄉	栗子崙段中洲小段	114	379	一般農業區	農牧用地	7494.637
154	嘉義縣	東石鄉	栗子崙段中洲小段	114	390-1	一般農業區	農牧用地	23.393
155	嘉義縣	東石鄉	栗子崙段中洲小段	116	443	一般農業區	水利用地	2.946
156	嘉義縣	東石鄉	栗子崙段中洲小段	137	443-2	一般農業區	水利用地	107.004
157	嘉義縣	東石鄉	栗子崙段中洲小段	138	443-2	一般農業區	農牧用地	5147.255
158	嘉義縣	東石鄉	栗子崙段中洲小段	138	443	一般農業區	農牧用地	24.76
159	嘉義縣	東石鄉	栗子崙段中洲小段	90	422	一般農業區	養殖用地	1702.169
160	嘉義縣	東石鄉	栗子崙段中洲小段	91	422	一般農業區	養殖用地	3721.637
161	嘉義縣	東石鄉	栗子崙段中洲小段	92	425	一般農業區	養殖用地	0.038
162	嘉義縣	東石鄉	栗子崙段中洲小段	92	424	一般農業區	養殖用地	3184.242
163	嘉義縣	東石鄉	栗子崙段中洲小段	92	422	一般農業區	養殖用地	29.55

「公告嘉義縣及臺南市可優先推動漁業經營結合綠能之區位範圍」- 嘉義縣布袋鎮								
項次	縣市	鄉鎮區	段名	地號	魚塭號	使用分區	使用地類別	魚塭面積(平方公尺)
1	嘉義縣	布袋鎮	貴舍段	9999-113	213-1	暫未編定	暫未編定	424.968
2	嘉義縣	布袋鎮	貴舍段	9999-113	661	暫未編定	暫未編定	45.891
3	嘉義縣	布袋鎮	貴舍段	9999-113	272-2	暫未編定	暫未編定	149.688
4	嘉義縣	布袋鎮	貴舍段	9999-113	272-1	暫未編定	暫未編定	132.827
5	嘉義縣	布袋鎮	貴舍段	9999-113	272	暫未編定	暫未編定	450.65
6	嘉義縣	布袋鎮	貴舍段	9999-113	686	暫未編定	暫未編定	77.816
7	嘉義縣	布袋鎮	貴舍段	9999-113	273	暫未編定	暫未編定	760.252
8	嘉義縣	布袋鎮	貴舍段	9999-113	270	暫未編定	暫未編定	189.103
9	嘉義縣	布袋鎮	貴舍段	9999-113	317	暫未編定	暫未編定	171.826
10	嘉義縣	布袋鎮	貴舍段	9999-113	319	暫未編定	暫未編定	245.706
11	嘉義縣	布袋鎮	貴舍段	9999-113	303	暫未編定	暫未編定	3.827
12	嘉義縣	布袋鎮	貴舍段	9999-113	313	暫未編定	暫未編定	546.149
13	嘉義縣	布袋鎮	上江山段	91	158	一般農業區	養殖用地	462.657
14	嘉義縣	布袋鎮	上江山段	91	176	一般農業區	養殖用地	2194.966
15	嘉義縣	布袋鎮	上江山段	92	158	一般農業區	養殖用地	181.663
16	嘉義縣	布袋鎮	上江山段	92	161	一般農業區	養殖用地	187.924
17	嘉義縣	布袋鎮	上江山段	92	176	一般農業區	養殖用地	1137.974
18	嘉義縣	布袋鎮	上江山段	92	162	一般農業區	養殖用地	1303.681
19	嘉義縣	布袋鎮	上江山段	93	161	一般農業區	養殖用地	517.878
20	嘉義縣	布袋鎮	上江山段	93	162	一般農業區	養殖用地	2811.138
21	嘉義縣	布袋鎮	貴舍段	63-6	334	一般農業區	養殖用地	1922.719
22	嘉義縣	布袋鎮	貴舍段	63-6	324	一般農業區	養殖用地	4970.623
23	嘉義縣	布袋鎮	貴舍段	64	266	一般農業區	養殖用地	1259.894
24	嘉義縣	布袋鎮	貴舍段	64	266-1	一般農業區	養殖用地	1178.222
25	嘉義縣	布袋鎮	貴舍段	64	334	一般農業區	養殖用地	150.948
26	嘉義縣	布袋鎮	貴舍段	64	323	一般農業區	養殖用地	1392.72
27	嘉義縣	布袋鎮	貴舍段	64	324	一般農業區	養殖用地	22.198
28	嘉義縣	布袋鎮	貴舍段	64-3	294	一般農業區	水利用地	2.814
29	嘉義縣	布袋鎮	貴舍段	64-4	323	一般農業區	水利用地	22.18
30	嘉義縣	布袋鎮	貴舍段	40-84	272-2	一般農業區	養殖用地	35.935
31	嘉義縣	布袋鎮	貴舍段	40-89	307	一般農業區	養殖用地	43.618
32	嘉義縣	布袋鎮	貴舍段	40-89	314-1	一般農業區	養殖用地	99.167
33	嘉義縣	布袋鎮	貴舍段	40-89	312	一般農業區	養殖用地	120.939
34	嘉義縣	布袋鎮	貴舍段	40-89	304	一般農業區	養殖用地	16.114
35	嘉義縣	布袋鎮	貴舍段	40-90	311	一般農業區	養殖用地	134.646
36	嘉義縣	布袋鎮	貴舍段	52-2	253	一般農業區	水利用地	125.627
37	嘉義縣	布袋鎮	貴舍段	52-8	253	一般農業區	水利用地	156.601
38	嘉義縣	布袋鎮	貴舍段	52-9	222	一般農業區	水利用地	0.008
39	嘉義縣	布袋鎮	貴舍段	53	223	一般農業區	養殖用地	3337.329
40	嘉義縣	布袋鎮	貴舍段	53	224	一般農業區	養殖用地	2452.243
41	嘉義縣	布袋鎮	貴舍段	58	264	一般農業區	養殖用地	1373.151
42	嘉義縣	布袋鎮	貴舍段	58	263	一般農業區	養殖用地	12.899
43	嘉義縣	布袋鎮	貴舍段	58	265	一般農業區	養殖用地	1962.722
44	嘉義縣	布袋鎮	貴舍段	58	221	一般農業區	養殖用地	2175.462
45	嘉義縣	布袋鎮	貴舍段	58-2	263	一般農業區	養殖用地	7.067
46	嘉義縣	布袋鎮	貴舍段	58-2	225-1	一般農業區	養殖用地	230.679
47	嘉義縣	布袋鎮	貴舍段	58-2	264	一般農業區	養殖用地	68.959
48	嘉義縣	布袋鎮	貴舍段	58-2	265	一般農業區	養殖用地	49.19
49	嘉義縣	布袋鎮	貴舍段	58-3	264	一般農業區	養殖用地	264.874
50	嘉義縣	布袋鎮	貴舍段	58-3	263	一般農業區	養殖用地	33.654
51	嘉義縣	布袋鎮	貴舍段	139-3	21	一般農業區	水利用地	39.103
52	嘉義縣	布袋鎮	貴舍段	93-15	22-1	一般農業區	養殖用地	1.833
53	嘉義縣	布袋鎮	貴舍段	93-16	280	一般農業區	水利用地	14.711
54	嘉義縣	布袋鎮	貴舍段	93-16	20	一般農業區	水利用地	6.923
55	嘉義縣	布袋鎮	江山段	261	1248	特定專用區	水利用地	22.897
56	嘉義縣	布袋鎮	上江山段	196	583	一般農業區	農牧用地	144.536
57	嘉義縣	布袋鎮	上江山段	198	583	一般農業區	養殖用地	272.024
58	嘉義縣	布袋鎮	上江山段	208	583	一般農業區	水利用地	40.374
59	嘉義縣	布袋鎮	上江山段	209	583	一般農業區	水利用地	20.511
60	嘉義縣	布袋鎮	上江山段	219	639	一般農業區	水利用地	11.68

61	嘉義縣	布袋鎮	貴舍段	40-1	212	一般農業區	水利用地	4.885
62	嘉義縣	布袋鎮	貴舍段	40-1	214	一般農業區	水利用地	178.915
63	嘉義縣	布袋鎮	貴舍段	40-1	217	一般農業區	水利用地	117.651
64	嘉義縣	布袋鎮	貴舍段	40-76	250	一般農業區	養殖用地	0.147
65	嘉義縣	布袋鎮	貴舍段	40-76	249-1	一般農業區	養殖用地	15.933
66	嘉義縣	布袋鎮	貴舍段	40-76	297	一般農業區	養殖用地	4323.056
67	嘉義縣	布袋鎮	貴舍段	40-76	255	一般農業區	養殖用地	23.357
68	嘉義縣	布袋鎮	貴舍段	40-76	247	一般農業區	養殖用地	14.884
69	嘉義縣	布袋鎮	貴舍段	40-76	296	一般農業區	養殖用地	3843.089
70	嘉義縣	布袋鎮	貴舍段	40-78	241	一般農業區	養殖用地	22.269
71	嘉義縣	布袋鎮	貴舍段	40-78	239	一般農業區	養殖用地	6920.021
72	嘉義縣	布袋鎮	貴舍段	40-78	238	一般農業區	養殖用地	2514.211
73	嘉義縣	布袋鎮	貴舍段	40-79	241	一般農業區	養殖用地	5096.961
74	嘉義縣	布袋鎮	貴舍段	40-80	246-1	一般農業區	養殖用地	1926.606
75	嘉義縣	布袋鎮	貴舍段	40-80	247	一般農業區	養殖用地	81.347
76	嘉義縣	布袋鎮	貴舍段	40-80	246	一般農業區	養殖用地	2061.904
77	嘉義縣	布袋鎮	貴舍段	40-82	248-1	一般農業區	養殖用地	605.351
78	嘉義縣	布袋鎮	貴舍段	40-82	249-1	一般農業區	養殖用地	758.225
79	嘉義縣	布袋鎮	貴舍段	40-83	272-2	一般農業區	養殖用地	1.125
80	嘉義縣	布袋鎮	江山段	266	1268-1	特定專用區	養殖用地	29.187
81	嘉義縣	布袋鎮	江山段	266	1268	特定專用區	養殖用地	2315.329
82	嘉義縣	布袋鎮	江山段	266	1244	特定專用區	養殖用地	486.112
83	嘉義縣	布袋鎮	江山段	266	1227	特定專用區	養殖用地	4.229
84	嘉義縣	布袋鎮	江山段	225	1268-1	特定專用區	農牧用地	0.016
85	嘉義縣	布袋鎮	江山段	226	1268-1	特定專用區	養殖用地	1291.34
86	嘉義縣	布袋鎮	貴舍段	53-2	223	一般農業區	養殖用地	226.987
87	嘉義縣	布袋鎮	貴舍段	53-2	253	一般農業區	養殖用地	3012.559
88	嘉義縣	布袋鎮	貴舍段	53-2	224	一般農業區	養殖用地	975.194
89	嘉義縣	布袋鎮	貴舍段	53-2	254	一般農業區	養殖用地	3156.22
90	嘉義縣	布袋鎮	貴舍段	53-2	225-1	一般農業區	養殖用地	31.47
91	嘉義縣	布袋鎮	貴舍段	53-2	225	一般農業區	養殖用地	87.794
92	嘉義縣	布袋鎮	貴舍段	53-3	254	一般農業區	農牧用地	38.413
93	嘉義縣	布袋鎮	貴舍段	53-4	225	一般農業區	農牧用地	473.939
94	嘉義縣	布袋鎮	貴舍段	53-6	223	一般農業區	水利用地	21.734
95	嘉義縣	布袋鎮	貴舍段	53-8	223	一般農業區	水利用地	2.109
96	嘉義縣	布袋鎮	貴舍段	53-8	253	一般農業區	水利用地	133.81
97	嘉義縣	布袋鎮	貴舍段	53-10	225-1	一般農業區	養殖用地	3740.713
98	嘉義縣	布袋鎮	貴舍段	53-10	225	一般農業區	養殖用地	3797.807
99	嘉義縣	布袋鎮	貴舍段	53-10	263	一般農業區	養殖用地	76.16
100	嘉義縣	布袋鎮	貴舍段	53-10	265	一般農業區	養殖用地	59.753
101	嘉義縣	布袋鎮	貴舍段	151-1	280	一般農業區	水利用地	23.512
102	嘉義縣	布袋鎮	貴舍段	152-2	23	一般農業區	水利用地	5.286
103	嘉義縣	布袋鎮	貴舍段	152-2	280	一般農業區	水利用地	17.313
104	嘉義縣	布袋鎮	上江山段	8	190	一般農業區	水利用地	0.002
105	嘉義縣	布袋鎮	上江山段	10	188	一般農業區	農牧用地	2582.76
106	嘉義縣	布袋鎮	上江山段	10	187-1	一般農業區	農牧用地	832.866
107	嘉義縣	布袋鎮	上江山段	11	198	一般農業區	養殖用地	764.095
108	嘉義縣	布袋鎮	上江山段	12	186	一般農業區	水利用地	8.28
109	嘉義縣	布袋鎮	上江山段	35	186	一般農業區	交通用地	66.714
110	嘉義縣	布袋鎮	上江山段	35	144	一般農業區	交通用地	59.663
111	嘉義縣	布袋鎮	上江山段	35	183	一般農業區	交通用地	81.527
112	嘉義縣	布袋鎮	上江山段	35	145	一般農業區	交通用地	37.423
113	嘉義縣	布袋鎮	上江山段	35	189	一般農業區	交通用地	66.267
114	嘉義縣	布袋鎮	上江山段	35	190	一般農業區	交通用地	156.45
115	嘉義縣	布袋鎮	上江山段	35	193	一般農業區	交通用地	60.36
116	嘉義縣	布袋鎮	上江山段	7	184	一般農業區	農牧用地	1897.432
117	嘉義縣	布袋鎮	上江山段	7	211	一般農業區	農牧用地	1825.984
118	嘉義縣	布袋鎮	貴舍段半月小段	153	241	一般農業區	交通用地	100.266
119	嘉義縣	布袋鎮	貴舍段	93-10	21	一般農業區	養殖用地	206.584
120	嘉義縣	布袋鎮	貴舍段	93-11	21	一般農業區	養殖用地	152.938
121	嘉義縣	布袋鎮	上江山段	227	639	一般農業區	養殖用地	210.195
122	嘉義縣	布袋鎮	上江山段	227	641	一般農業區	養殖用地	16.437

123	嘉義縣	布袋鎮	上江山段	341	639	一般農業區	養殖用地	2541.216
124	嘉義縣	布袋鎮	上江山段	341	641	一般農業區	養殖用地	32.052
125	嘉義縣	布袋鎮	上江山段	350	650	一般農業區	交通用地	13.373
126	嘉義縣	布袋鎮	上江山段	350	645	一般農業區	交通用地	120.322
127	嘉義縣	布袋鎮	上江山段	350	644	一般農業區	交通用地	150.66
128	嘉義縣	布袋鎮	上江山段	351	644	一般農業區	養殖用地	609.217
129	嘉義縣	布袋鎮	上江山段	352	644	一般農業區	農牧用地	4804.027
130	嘉義縣	布袋鎮	上江山段	353	644	一般農業區	農牧用地	3557.589
131	嘉義縣	布袋鎮	上江山段	365	645	一般農業區	交通用地	110.175
132	嘉義縣	布袋鎮	上江山段	365	644	一般農業區	交通用地	85.961
133	嘉義縣	布袋鎮	上江山段	365	655-1	一般農業區	交通用地	14.315
134	嘉義縣	布袋鎮	上江山段	394	628-3	特定專用區	養殖用地	1070.564
135	嘉義縣	布袋鎮	上江山段	394	628-1	特定專用區	養殖用地	0.001
136	嘉義縣	布袋鎮	上江山段	395	628-3	特定專用區	養殖用地	112.096
137	嘉義縣	布袋鎮	上江山段	396	628-1	特定專用區	養殖用地	3139.792
138	嘉義縣	布袋鎮	上江山段	396	628-2	特定專用區	養殖用地	2.663
139	嘉義縣	布袋鎮	上江山段	397	628-1	特定專用區	水利用地	17.391
140	嘉義縣	布袋鎮	上江山段	174	574	一般農業區	養殖用地	1499.631
141	嘉義縣	布袋鎮	上江山段	174	575	一般農業區	養殖用地	5.066
142	嘉義縣	布袋鎮	貴舍段半月小段	155	238	一般農業區	水利用地	47.006
143	嘉義縣	布袋鎮	貴舍段半月小段	155	233	一般農業區	水利用地	0.676
144	嘉義縣	布袋鎮	貴舍段	60	264-1	一般農業區	水利用地	62.896
145	嘉義縣	布袋鎮	貴舍段	60	259	一般農業區	水利用地	115.785
146	嘉義縣	布袋鎮	貴舍段	60	268	一般農業區	水利用地	17.29
147	嘉義縣	布袋鎮	貴舍段	60-3	310	一般農業區	水利用地	3.392
148	嘉義縣	布袋鎮	貴舍段	61-2	310	一般農業區	水利用地	5.03
149	嘉義縣	布袋鎮	貴舍段	62	268	一般農業區	養殖用地	1392.079
150	嘉義縣	布袋鎮	貴舍段	62	267	一般農業區	養殖用地	2.956
151	嘉義縣	布袋鎮	貴舍段	62	260-1	一般農業區	養殖用地	2966.802
152	嘉義縣	布袋鎮	貴舍段	62	325	一般農業區	養殖用地	3686.345
153	嘉義縣	布袋鎮	貴舍段	62-3	294	一般農業區	水利用地	22.488
154	嘉義縣	布袋鎮	貴舍段	62-5	267	一般農業區	養殖用地	831.733
155	嘉義縣	布袋鎮	貴舍段	62-5	260-1	一般農業區	養殖用地	1.283
156	嘉義縣	布袋鎮	貴舍段	62-5	334	一般農業區	養殖用地	778.432
157	嘉義縣	布袋鎮	貴舍段	62-5	324	一般農業區	養殖用地	1187.485
158	嘉義縣	布袋鎮	貴舍段	63	313	一般農業區	水利用地	109.206
159	嘉義縣	布袋鎮	貴舍段	63-1	267	一般農業區	養殖用地	274.285
160	嘉義縣	布袋鎮	貴舍段	63-1	266	一般農業區	養殖用地	0.003
161	嘉義縣	布袋鎮	貴舍段	63-1	334	一般農業區	養殖用地	921.391
162	嘉義縣	布袋鎮	貴舍段	63-3	294	一般農業區	水利用地	20.25
163	嘉義縣	布袋鎮	貴舍段	63-5	294	一般農業區	養殖用地	2976.362
164	嘉義縣	布袋鎮	貴舍段	63-5	314-1	一般農業區	養殖用地	2106.218
165	嘉義縣	布袋鎮	貴舍段	63-5	312	一般農業區	養殖用地	991.447
166	嘉義縣	布袋鎮	貴舍段	63-5	314	一般農業區	養殖用地	153.003
167	嘉義縣	布袋鎮	貴舍段	63-5	313	一般農業區	養殖用地	2233.644
168	嘉義縣	布袋鎮	江山段	63	1184	特定專用區	養殖用地	1355.437
169	嘉義縣	布袋鎮	江山段	64	1184	特定專用區	養殖用地	59.695
170	嘉義縣	布袋鎮	江山段	64	1185	特定專用區	養殖用地	82.484
171	嘉義縣	布袋鎮	江山段	65	1184	特定專用區	養殖用地	7.997
172	嘉義縣	布袋鎮	江山段	65	1230-1	特定專用區	養殖用地	10.457
173	嘉義縣	布袋鎮	江山段	65	1230	特定專用區	養殖用地	101.278
174	嘉義縣	布袋鎮	江山段	66	1184	特定專用區	養殖用地	750.97
175	嘉義縣	布袋鎮	江山段	67	1230	特定專用區	養殖用地	1418.434
176	嘉義縣	布袋鎮	江山段	68	1231	特定專用區	養殖用地	239.499
177	嘉義縣	布袋鎮	江山段	68	1230	特定專用區	養殖用地	279.255
178	嘉義縣	布袋鎮	上江山段	371	657	特定專用區	水利用地	128.782
179	嘉義縣	布袋鎮	上江山段	383	657	特定專用區	養殖用地	2986.797
180	嘉義縣	布袋鎮	上江山段	384	657	特定專用區	水利用地	702.389
181	嘉義縣	布袋鎮	上江山段	384	628-3	特定專用區	水利用地	3.534
182	嘉義縣	布袋鎮	上江山段	384	628-1	特定專用區	水利用地	20.582
183	嘉義縣	布袋鎮	上江山段	387	3189	一般農業區	養殖用地	31.631
184	嘉義縣	布袋鎮	上江山段	387	3190	一般農業區	養殖用地	53.603

185	嘉義縣	布袋鎮	上江山段	391	659	特定專用區	交通用地	107.147
186	嘉義縣	布袋鎮	上江山段	391	628-3	特定專用區	交通用地	46.051
187	嘉義縣	布袋鎮	上江山段	391	628-2	特定專用區	交通用地	3.703
188	嘉義縣	布袋鎮	上江山段	392	628-2	特定專用區	養殖用地	2827.769
189	嘉義縣	布袋鎮	上江山段	392	628-1	特定專用區	養殖用地	21.391
190	嘉義縣	布袋鎮	上江山段	392	628-1	特定專用區	養殖用地	5.756
191	嘉義縣	布袋鎮	上江山段	393	628-3	特定專用區	養殖用地	729.598
192	嘉義縣	布袋鎮	上江山段	393	628-2	特定專用區	養殖用地	86.195
193	嘉義縣	布袋鎮	上江山段	393	628-1	特定專用區	養殖用地	12.722
194	嘉義縣	布袋鎮	上江山段	55	192	一般農業區	養殖用地	1614.582
195	嘉義縣	布袋鎮	上江山段	55	193	一般農業區	養殖用地	1456.484
196	嘉義縣	布袋鎮	上江山段	56	195	一般農業區	養殖用地	188.941
197	嘉義縣	布袋鎮	上江山段	56	194	一般農業區	養殖用地	221.564
198	嘉義縣	布袋鎮	上江山段	58	177	一般農業區	養殖用地	26.952
199	嘉義縣	布袋鎮	上江山段	58	196	一般農業區	養殖用地	522.259
200	嘉義縣	布袋鎮	上江山段	58	195	一般農業區	養殖用地	376.037
201	嘉義縣	布袋鎮	江山段	243	1239	特定專用區	養殖用地	812.935
202	嘉義縣	布袋鎮	江山段	243	1226	特定專用區	養殖用地	562.324
203	嘉義縣	布袋鎮	江山段	244	1239	特定專用區	養殖用地	1319.122
204	嘉義縣	布袋鎮	江山段	244	1177	特定專用區	養殖用地	4326.235
205	嘉義縣	布袋鎮	江山段	245-1	1229	特定專用區	養殖用地	85.776
206	嘉義縣	布袋鎮	江山段	247	1239	特定專用區	水利用地	100.492
207	嘉義縣	布袋鎮	江山段	251	1229	特定專用區	水利用地	3.34
208	嘉義縣	布袋鎮	江山段	254	1229	特定專用區	農牧用地	254.796
209	嘉義縣	布袋鎮	江山段	254	1248	特定專用區	農牧用地	13.384
210	嘉義縣	布袋鎮	江山段	255	1229	特定專用區	農牧用地	1.356
211	嘉義縣	布袋鎮	江山段	256	3221	特定專用區	水利用地	11.345
212	嘉義縣	布袋鎮	江山段	256	1177	特定專用區	水利用地	0.858
213	嘉義縣	布袋鎮	江山段	256	3221	特定專用區	水利用地	0.14
214	嘉義縣	布袋鎮	江山段	257	3221	特定專用區	農牧用地	1918.216
215	嘉義縣	布袋鎮	江山段	257	1248	特定專用區	農牧用地	758.574
216	嘉義縣	布袋鎮	上江山段	954	1042	一般農業區	水利用地	2.039
217	嘉義縣	布袋鎮	上江山段	955	1042	特定專用區	水利用地	16.243
218	嘉義縣	布袋鎮	上江山段	972	574	一般農業區	水利用地	161.508
219	嘉義縣	布袋鎮	上江山段	991	1052-2	特定專用區	養殖用地	10.182
220	嘉義縣	布袋鎮	上江山段	991	1123	特定專用區	養殖用地	22.637
221	嘉義縣	布袋鎮	上江山段	991	1185	特定專用區	養殖用地	52.699
222	嘉義縣	布袋鎮	上江山段	991	1052	特定專用區	養殖用地	21.203
223	嘉義縣	布袋鎮	上江山段	993	1123	特定專用區	農牧用地	41.21
224	嘉義縣	布袋鎮	上江山段	876	1129	特定專用區	養殖用地	2718.587
225	嘉義縣	布袋鎮	上江山段	876	1130	特定專用區	養殖用地	4715.468
226	嘉義縣	布袋鎮	上江山段	876	1042	特定專用區	養殖用地	6709.113
227	嘉義縣	布袋鎮	上江山段	876	1127	特定專用區	養殖用地	375.703
228	嘉義縣	布袋鎮	上江山段	876	1131	特定專用區	養殖用地	699.967
229	嘉義縣	布袋鎮	上江山段	876	1044-1	特定專用區	養殖用地	0.575
230	嘉義縣	布袋鎮	上江山段	877	1129	特定專用區	養殖用地	3057.493
231	嘉義縣	布袋鎮	上江山段	877	1128-2	特定專用區	養殖用地	11.913
232	嘉義縣	布袋鎮	上江山段	877	1128-1	特定專用區	養殖用地	0.049
233	嘉義縣	布袋鎮	上江山段	877	1125	特定專用區	養殖用地	129.816
234	嘉義縣	布袋鎮	上江山段	877	1127	特定專用區	養殖用地	6393.634
235	嘉義縣	布袋鎮	上江山段	877	1042	特定專用區	養殖用地	124.372
236	嘉義縣	布袋鎮	上江山段	877	1131	特定專用區	養殖用地	2991.578
237	嘉義縣	布袋鎮	上江山段	877	1044-2	特定專用區	養殖用地	958.621
238	嘉義縣	布袋鎮	上江山段	877	1044-1	特定專用區	養殖用地	1.072
239	嘉義縣	布袋鎮	上江山段	877	1044-3	特定專用區	養殖用地	149.582
240	嘉義縣	布袋鎮	上江山段	877	1044-3	特定專用區	養殖用地	8.436
241	嘉義縣	布袋鎮	上江山段	877	1052-1	特定專用區	養殖用地	15.597
242	嘉義縣	布袋鎮	上江山段	878	1128-3	特定專用區	養殖用地	82.988
243	嘉義縣	布袋鎮	上江山段	878	1128-2	特定專用區	養殖用地	1055.781
244	嘉義縣	布袋鎮	上江山段	879	1128-3	特定專用區	養殖用地	1002.338
245	嘉義縣	布袋鎮	上江山段	879	1132	特定專用區	養殖用地	3.181
246	嘉義縣	布袋鎮	上江山段	879	1128	特定專用區	養殖用地	4.874

247	嘉義縣	布袋鎮	上江山段	881	1128-3	特定專用區	養殖用地	1.906
248	嘉義縣	布袋鎮	上江山段	881	1128	特定專用區	養殖用地	32.499
249	嘉義縣	布袋鎮	上江山段	881	1128-2	特定專用區	養殖用地	74.527
250	嘉義縣	布袋鎮	上江山段	881	1128-1	特定專用區	養殖用地	988.2
251	嘉義縣	布袋鎮	上江山段	881	1125	特定專用區	養殖用地	0.342
252	嘉義縣	布袋鎮	上江山段	919	1123	特定專用區	養殖用地	1886.085
253	嘉義縣	布袋鎮	上江山段	919	1122	特定專用區	養殖用地	14.751
254	嘉義縣	布袋鎮	上江山段	920	1126	特定專用區	交通用地	3.178
255	嘉義縣	布袋鎮	上江山段	920	1123	特定專用區	交通用地	149.753
256	嘉義縣	布袋鎮	上江山段	920	1124	特定專用區	交通用地	13.148
257	嘉義縣	布袋鎮	上江山段	920	1123	特定專用區	交通用地	10.638
258	嘉義縣	布袋鎮	上江山段	920	1052-2	特定專用區	交通用地	0.125
259	嘉義縣	布袋鎮	上江山段	923	1124	特定專用區	養殖用地	2403.836
260	嘉義縣	布袋鎮	上江山段	923	1126	特定專用區	養殖用地	7.119
261	嘉義縣	布袋鎮	上江山段	923	1052-2	特定專用區	養殖用地	882.892
262	嘉義縣	布袋鎮	貴舍段	40-2	214	一般農業區	交通用地	82.469
263	嘉義縣	布袋鎮	貴舍段	40-2	661-1	一般農業區	交通用地	0.226
264	嘉義縣	布袋鎮	貴舍段	40-3	244-1	一般農業區	水利用地	0.157
265	嘉義縣	布袋鎮	貴舍段	40-3	236	一般農業區	水利用地	0.366
266	嘉義縣	布袋鎮	貴舍段	40-3	235	一般農業區	水利用地	11.593
267	嘉義縣	布袋鎮	貴舍段	40-3	661-1	一般農業區	水利用地	164.096
268	嘉義縣	布袋鎮	貴舍段	40-3	661	一般農業區	水利用地	35.385
269	嘉義縣	布袋鎮	貴舍段	40-3	661	一般農業區	水利用地	25.009
270	嘉義縣	布袋鎮	貴舍段	40-3	661	一般農業區	水利用地	101.233
271	嘉義縣	布袋鎮	貴舍段	40-3	686	一般農業區	水利用地	165.958
272	嘉義縣	布袋鎮	貴舍段	40-3	272	一般農業區	水利用地	9.181
273	嘉義縣	布袋鎮	貴舍段	40-4	235	一般農業區	甲種建築用地	1870.658
274	嘉義縣	布袋鎮	貴舍段	40-5	252	一般農業區	水利用地	109.112
275	嘉義縣	布袋鎮	貴舍段	40-5	250	一般農業區	水利用地	166.718
276	嘉義縣	布袋鎮	貴舍段	40-5	249-1	一般農業區	水利用地	142.054
277	嘉義縣	布袋鎮	貴舍段	40-5	249	一般農業區	水利用地	96.951
278	嘉義縣	布袋鎮	貴舍段	40-5	247	一般農業區	水利用地	89.902
279	嘉義縣	布袋鎮	貴舍段	40-5	246	一般農業區	水利用地	169.266
280	嘉義縣	布袋鎮	貴舍段	40-5	257	一般農業區	水利用地	161.57
281	嘉義縣	布袋鎮	貴舍段	40-5	271	一般農業區	水利用地	344.915
282	嘉義縣	布袋鎮	貴舍段	40-5	272	一般農業區	水利用地	64.279
283	嘉義縣	布袋鎮	貴舍段	40-5	273	一般農業區	水利用地	300.002
284	嘉義縣	布袋鎮	貴舍段	40-6	256	一般農業區	養殖用地	2675.274
285	嘉義縣	布袋鎮	貴舍段	40-6	250	一般農業區	養殖用地	5.294
286	嘉義縣	布袋鎮	貴舍段	40-6	255	一般農業區	養殖用地	2983.581
287	嘉義縣	布袋鎮	貴舍段	40-7	317	一般農業區	水利用地	3.086
288	嘉義縣	布袋鎮	貴舍段	40-7	319	一般農業區	水利用地	213.959
289	嘉義縣	布袋鎮	貴舍段	40-7	303	一般農業區	水利用地	0.471
290	嘉義縣	布袋鎮	貴舍段	40-8	313	一般農業區	水利用地	8.415
291	嘉義縣	布袋鎮	貴舍段	40-9	245	一般農業區	養殖用地	3500.608
292	嘉義縣	布袋鎮	貴舍段	40-9	245-1	一般農業區	養殖用地	2307.481
293	嘉義縣	布袋鎮	貴舍段	40-13	233	一般農業區	養殖用地	1116.332
294	嘉義縣	布袋鎮	貴舍段	40-13	212	一般農業區	養殖用地	1106.855
295	嘉義縣	布袋鎮	貴舍段	40-16	214	一般農業區	農牧用地	192.994
296	嘉義縣	布袋鎮	貴舍段	40-18	214	一般農業區	養殖用地	6765.299
297	嘉義縣	布袋鎮	貴舍段	40-18	217	一般農業區	養殖用地	29.178
298	嘉義縣	布袋鎮	貴舍段	40-19	217	一般農業區	農牧用地	39.3
299	嘉義縣	布袋鎮	貴舍段	40-20	245-1	一般農業區	養殖用地	866.572
300	嘉義縣	布袋鎮	貴舍段	40-20	244	一般農業區	養殖用地	4155.248
301	嘉義縣	布袋鎮	貴舍段	40-20	244-1	一般農業區	養殖用地	2744.453
302	嘉義縣	布袋鎮	貴舍段	40-20	236	一般農業區	養殖用地	4482.469
303	嘉義縣	布袋鎮	貴舍段	40-20	235	一般農業區	養殖用地	2363.246
304	嘉義縣	布袋鎮	貴舍段	40-20	237	一般農業區	養殖用地	3208.98
305	嘉義縣	布袋鎮	貴舍段	40-20	250	一般農業區	養殖用地	134.221
306	嘉義縣	布袋鎮	貴舍段	40-20	248-1	一般農業區	養殖用地	252.443
307	嘉義縣	布袋鎮	貴舍段	40-20	248	一般農業區	養殖用地	99.376
308	嘉義縣	布袋鎮	貴舍段	40-22	252	一般農業區	養殖用地	2877.115

309	嘉義縣	布袋鎮	貴舍段	40-22	250	一般農業區	養殖用地	3933.25
310	嘉義縣	布袋鎮	貴舍段	40-22	248-1	一般農業區	養殖用地	44.643
311	嘉義縣	布袋鎮	貴舍段	40-22	249-1	一般農業區	養殖用地	173.501
312	嘉義縣	布袋鎮	貴舍段	40-23	248-1	一般農業區	養殖用地	868.047
313	嘉義縣	布袋鎮	貴舍段	40-23	248	一般農業區	養殖用地	538.073
314	嘉義縣	布袋鎮	貴舍段	40-23	249-1	一般農業區	養殖用地	806.889
315	嘉義縣	布袋鎮	貴舍段	9999-359	225-1	暫未編定	暫未編定	1.602
316	嘉義縣	布袋鎮	貴舍段	40-23	249	一般農業區	養殖用地	802.286
317	嘉義縣	布袋鎮	貴舍段	9999-359	263	暫未編定	暫未編定	1121.045
318	嘉義縣	布袋鎮	貴舍段	40-24	248	一般農業區	養殖用地	1132.379
319	嘉義縣	布袋鎮	貴舍段	9999-359	264-1	暫未編定	暫未編定	191.499
320	嘉義縣	布袋鎮	貴舍段	40-24	247	一般農業區	養殖用地	1860.872
321	嘉義縣	布袋鎮	貴舍段	9999-359	268	暫未編定	暫未編定	474.964
322	嘉義縣	布袋鎮	貴舍段	40-24	249	一般農業區	養殖用地	760.98
323	嘉義縣	布袋鎮	貴舍段	9999-359	267	暫未編定	暫未編定	74.378
324	嘉義縣	布袋鎮	貴舍段	40-24	246	一般農業區	養殖用地	0.315
325	嘉義縣	布袋鎮	貴舍段	9999-359	266	暫未編定	暫未編定	0.353
326	嘉義縣	布袋鎮	貴舍段	40-25	235	一般農業區	養殖用地	344.384
327	嘉義縣	布袋鎮	貴舍段	9999-359	266	暫未編定	暫未編定	1.427
328	嘉義縣	布袋鎮	貴舍段	40-25	257	一般農業區	養殖用地	569.095
329	嘉義縣	布袋鎮	貴舍段	9999-359	266	暫未編定	暫未編定	289.419
330	嘉義縣	布袋鎮	貴舍段	40-26	271	一般農業區	養殖用地	5164.033
331	嘉義縣	布袋鎮	貴舍段	9999-359	292	暫未編定	暫未編定	88.27
332	嘉義縣	布袋鎮	貴舍段	40-26	213-1	一般農業區	養殖用地	69.552
333	嘉義縣	布袋鎮	上江山段	2	185	一般農業區	水利用地	136.67
334	嘉義縣	布袋鎮	貴舍段	40-27	213-1	一般農業區	養殖用地	4623.837
335	嘉義縣	布袋鎮	上江山段	2	185-1	一般農業區	水利用地	69.223
336	嘉義縣	布袋鎮	貴舍段	40-27	213-2	一般農業區	養殖用地	30.071
337	嘉義縣	布袋鎮	上江山段	2	203	一般農業區	水利用地	300.761
338	嘉義縣	布袋鎮	貴舍段	40-27	215-1	一般農業區	養殖用地	111.364
339	嘉義縣	布袋鎮	上江山段	2	202	一般農業區	水利用地	194.067
340	嘉義縣	布袋鎮	貴舍段	40-27	272-2	一般農業區	養殖用地	63.473
341	嘉義縣	布袋鎮	上江山段	4	203	一般農業區	特定目的事業用地	5.129
342	嘉義縣	布袋鎮	貴舍段	40-27	272-2	一般農業區	養殖用地	38.372
343	嘉義縣	布袋鎮	上江山段	5	203	一般農業區	水利用地	115.341
344	嘉義縣	布袋鎮	貴舍段	40-28	272-1	一般農業區	養殖用地	51.825
345	嘉義縣	布袋鎮	上江山段	5	204	一般農業區	水利用地	158.208
346	嘉義縣	布袋鎮	貴舍段	40-28	272	一般農業區	養殖用地	612.795
347	嘉義縣	布袋鎮	上江山段	9	211	一般農業區	水利用地	145.289
348	嘉義縣	布袋鎮	貴舍段	40-28	686	一般農業區	養殖用地	192.104
349	嘉義縣	布袋鎮	上江山段	9	210-1	一般農業區	水利用地	171.662
350	嘉義縣	布袋鎮	貴舍段	40-29	686	一般農業區	養殖用地	1654.435
351	嘉義縣	布袋鎮	上江山段	9	209-1	一般農業區	水利用地	175.496
352	嘉義縣	布袋鎮	貴舍段	40-29	272	一般農業區	養殖用地	12.653
353	嘉義縣	布袋鎮	上江山段	9	204	一般農業區	水利用地	331.007
354	嘉義縣	布袋鎮	貴舍段	40-31	661-1	一般農業區	養殖用地	860.524
355	嘉義縣	布袋鎮	上江山段	9	201	一般農業區	水利用地	60.584
356	嘉義縣	布袋鎮	貴舍段	40-31	661	一般農業區	養殖用地	1249.452
357	嘉義縣	布袋鎮	上江山段	1	202	一般農業區	養殖用地	4553.058
358	嘉義縣	布袋鎮	貴舍段	40-33	215	一般農業區	養殖用地	2410.061
359	嘉義縣	布袋鎮	上江山段	1	203	一般農業區	養殖用地	712.339
360	嘉義縣	布袋鎮	貴舍段	40-33	215-1	一般農業區	養殖用地	2528.453
361	嘉義縣	布袋鎮	上江山段	1	204	一般農業區	養殖用地	752.386
362	嘉義縣	布袋鎮	貴舍段	40-34	213	一般農業區	養殖用地	2741.688
363	嘉義縣	布袋鎮	上江山段	1	188	一般農業區	養殖用地	303.337
364	嘉義縣	布袋鎮	貴舍段	40-34	215	一般農業區	養殖用地	22.745
365	嘉義縣	布袋鎮	上江山段	1	210-1	一般農業區	養殖用地	827.878
366	嘉義縣	布袋鎮	貴舍段	40-34	213-2	一般農業區	養殖用地	2437.779
367	嘉義縣	布袋鎮	上江山段	1	209-1	一般農業區	養殖用地	1203.627
368	嘉義縣	布袋鎮	貴舍段	40-34	215-1	一般農業區	養殖用地	78.719
369	嘉義縣	布袋鎮	上江山段	1	201	一般農業區	養殖用地	4875.538
370	嘉義縣	布袋鎮	貴舍段	40-34	235	一般農業區	養殖用地	0.077

371	嘉義縣	布袋鎮	上江山段	1	210	一般農業區	養殖用地	2256.492
372	嘉義縣	布袋鎮	過溝新段	1182	2386	一般農業區	水利用地	66.37
373	嘉義縣	布袋鎮	上江山段	1	204	一般農業區	養殖用地	1492.229
374	嘉義縣	布袋鎮	過溝新段	1182	2385	一般農業區	水利用地	289.914
375	嘉義縣	布袋鎮	上江山段	1	205	一般農業區	養殖用地	4459.089
376	嘉義縣	布袋鎮	過溝新段	1182	2303	一般農業區	水利用地	171.582
377	嘉義縣	布袋鎮	上江山段	1	209	一般農業區	養殖用地	2039.529
378	嘉義縣	布袋鎮	過溝新段	1182	2384	一般農業區	水利用地	16.625
379	嘉義縣	布袋鎮	上江山段	1	187-1	一般農業區	養殖用地	2156.779
380	嘉義縣	布袋鎮	過溝新段	1182	2368	一般農業區	水利用地	316.832
381	嘉義縣	布袋鎮	上江山段	1	200	一般農業區	養殖用地	4766.543
382	嘉義縣	布袋鎮	過溝新段	1182	2354	一般農業區	水利用地	5.733
383	嘉義縣	布袋鎮	上江山段	1	187	一般農業區	養殖用地	3711.731
384	嘉義縣	布袋鎮	過溝新段	1182	2354-2	一般農業區	水利用地	50.583
385	嘉義縣	布袋鎮	上江山段	1	206-1	一般農業區	養殖用地	2821.109
386	嘉義縣	布袋鎮	過溝新段	1182	2368-1	一般農業區	水利用地	182.427
387	嘉義縣	布袋鎮	上江山段	1	207	一般農業區	養殖用地	3537.201
388	嘉義縣	布袋鎮	過溝新段	1182	2305	一般農業區	水利用地	0.001
389	嘉義縣	布袋鎮	上江山段	1	206	一般農業區	養殖用地	2881.509
390	嘉義縣	布袋鎮	過溝新段	1182	2354-2	一般農業區	水利用地	2.061
391	嘉義縣	布袋鎮	上江山段	1	199	一般農業區	養殖用地	4258.364
392	嘉義縣	布袋鎮	過溝新段	1182	2362	一般農業區	水利用地	73.437
393	嘉義縣	布袋鎮	上江山段	1	208	一般農業區	養殖用地	3206.148
394	嘉義縣	布袋鎮	過溝新段	1182	2362	一般農業區	水利用地	0.797
395	嘉義縣	布袋鎮	上江山段	1	198	一般農業區	養殖用地	2697.696
396	嘉義縣	布袋鎮	江山段	258	1229	特定專用區	養殖用地	167.574
397	嘉義縣	布袋鎮	上江山段	1-1	210	一般農業區	養殖用地	3.319
398	嘉義縣	布袋鎮	江山段	258	1248	特定專用區	養殖用地	608.173
399	嘉義縣	布袋鎮	上江山段	1-1	209	一般農業區	養殖用地	8.683
400	嘉義縣	布袋鎮	上江山段	53	191	一般農業區	養殖用地	226.951
401	嘉義縣	布袋鎮	上江山段	1-2	205	一般農業區	養殖用地	40.603
402	嘉義縣	布袋鎮	上江山段	53	192	一般農業區	養殖用地	2443.455
403	嘉義縣	布袋鎮	上江山段	3	185	一般農業區	養殖用地	229.721
404	嘉義縣	布袋鎮	上江山段	53	190	一般農業區	養殖用地	908.924
405	嘉義縣	布袋鎮	上江山段	3	203	一般農業區	養殖用地	1875.69
406	嘉義縣	布袋鎮	上江山段	53	193	一般農業區	養殖用地	1228.304
407	嘉義縣	布袋鎮	上江山段	3	202	一般農業區	養殖用地	299.623
408	嘉義縣	布袋鎮	江山段	131	1267	特定專用區	水利用地	36.042
409	嘉義縣	布袋鎮	上江山段	6	184	一般農業區	養殖用地	170.176
410	嘉義縣	布袋鎮	貴舍段	40-64	310	一般農業區	水利用地	157.372
411	嘉義縣	布袋鎮	上江山段	6	185-1	一般農業區	養殖用地	2268.704
412	嘉義縣	布袋鎮	貴舍段	40-64	294	一般農業區	水利用地	6.214
413	嘉義縣	布袋鎮	上江山段	6	185	一般農業區	養殖用地	2486.839
414	嘉義縣	布袋鎮	貴舍段	40-65	272-2	一般農業區	養殖用地	1479.72
415	嘉義縣	布袋鎮	上江山段	6	203	一般農業區	養殖用地	1230.608
416	嘉義縣	布袋鎮	貴舍段	40-65	272-1	一般農業區	養殖用地	1770.863
417	嘉義縣	布袋鎮	上江山段	6	211	一般農業區	養殖用地	192.566
418	嘉義縣	布袋鎮	貴舍段	40-65	272	一般農業區	養殖用地	1792.302
419	嘉義縣	布袋鎮	上江山段	6	210-1	一般農業區	養殖用地	995.511
420	嘉義縣	布袋鎮	貴舍段	40-65	686	一般農業區	養殖用地	129.386
421	嘉義縣	布袋鎮	上江山段	6	204	一般農業區	養殖用地	1954.695
422	嘉義縣	布袋鎮	貴舍段	40-66	272-2	一般農業區	養殖用地	2546.456
423	嘉義縣	布袋鎮	上江山段	6	209-1	一般農業區	養殖用地	851.587
424	嘉義縣	布袋鎮	貴舍段	40-66	213-1	一般農業區	養殖用地	0.024
425	嘉義縣	布袋鎮	上江山段	43	143	一般農業區	養殖用地	618.765
426	嘉義縣	布袋鎮	貴舍段	40-66	271	一般農業區	養殖用地	133.285
427	嘉義縣	布袋鎮	上江山段	43	175	一般農業區	養殖用地	674.627
428	嘉義縣	布袋鎮	貴舍段	40-66	272-1	一般農業區	養殖用地	1747.543
429	嘉義縣	布袋鎮	上江山段	46	174	一般農業區	養殖用地	11.648
430	嘉義縣	布袋鎮	貴舍段	40-66	272	一般農業區	養殖用地	1317.755
431	嘉義縣	布袋鎮	上江山段	46	179	一般農業區	養殖用地	1626.8
432	嘉義縣	布袋鎮	貴舍段	146-4	20	一般農業區	水利用地	15.429

433	嘉義縣	布袋鎮	上江山段	46	180	一般農業區	養殖用地	1589.875
434	嘉義縣	布袋鎮	貴舍段	153-3	23	一般農業區	水利用地	104.791
435	嘉義縣	布袋鎮	上江山段	134	566	一般農業區	養殖用地	1600.326
436	嘉義縣	布袋鎮	上江山段	398	628-1	特定專用區	水利用地	657.2
437	嘉義縣	布袋鎮	上江山段	167	604	一般農業區	養殖用地	2766.458
438	嘉義縣	布袋鎮	上江山段	530	635	特定專用區	養殖用地	71.056
439	嘉義縣	布袋鎮	上江山段	167	606	一般農業區	養殖用地	2887.041
440	嘉義縣	布袋鎮	上江山段	530	1171	特定專用區	養殖用地	4.207
441	嘉義縣	布袋鎮	上江山段	167-1	606	一般農業區	養殖用地	11.974
442	嘉義縣	布袋鎮	上江山段	530	629	特定專用區	養殖用地	2889.258
443	嘉義縣	布袋鎮	上江山段	66	151-1	一般農業區	養殖用地	8.065
444	嘉義縣	布袋鎮	上江山段	530	1159	特定專用區	養殖用地	869.213
445	嘉義縣	布袋鎮	上江山段	66	166-1	一般農業區	養殖用地	3275.929
446	嘉義縣	布袋鎮	上江山段	531	635	特定專用區	養殖用地	210.322
447	嘉義縣	布袋鎮	上江山段	66	166	一般農業區	養殖用地	1259.237
448	嘉義縣	布袋鎮	上江山段	531	629	特定專用區	養殖用地	3593.726
449	嘉義縣	布袋鎮	上江山段	68	166	一般農業區	養殖用地	166.511
450	嘉義縣	布袋鎮	上江山段	532	627	特定專用區	養殖用地	119.508
451	嘉義縣	布袋鎮	上江山段	68	168	一般農業區	養殖用地	56.943
452	嘉義縣	布袋鎮	上江山段	532	635	特定專用區	養殖用地	37.113
453	嘉義縣	布袋鎮	上江山段	532	628	特定專用區	養殖用地	2067.239
454	嘉義縣	布袋鎮	上江山段	532	629	特定專用區	養殖用地	216.369
455	嘉義縣	布袋鎮	上江山段	533	627	特定專用區	養殖用地	235.237
456	嘉義縣	布袋鎮	鹿寮段	212	1459	一般農業區	養殖用地	565.116
457	嘉義縣	布袋鎮	上江山段	533	628	特定專用區	養殖用地	1545.813
458	嘉義縣	布袋鎮	鹿寮段	212	1457	一般農業區	養殖用地	0.315
459	嘉義縣	布袋鎮	上江山段	534	627	特定專用區	養殖用地	280.364
460	嘉義縣	布袋鎮	鹿寮段	212	1484	一般農業區	養殖用地	27.213
461	嘉義縣	布袋鎮	上江山段	534	628	特定專用區	養殖用地	1236.365
462	嘉義縣	布袋鎮	鹿寮段	212-1	1457	一般農業區	養殖用地	20.231
463	嘉義縣	布袋鎮	上江山段	537	628	特定專用區	水利用地	502.262
464	嘉義縣	布袋鎮	鹿寮段	212-1	1459	一般農業區	養殖用地	4760.041
465	嘉義縣	布袋鎮	上江山段	537	629	特定專用區	水利用地	0.865
466	嘉義縣	布袋鎮	鹿寮段	212-1	1459-1	一般農業區	養殖用地	4115.977
467	嘉義縣	布袋鎮	江山段	71	1269	特定專用區	養殖用地	915.058
468	嘉義縣	布袋鎮	鹿寮段	212-1	1484	一般農業區	養殖用地	2765.9
469	嘉義縣	布袋鎮	江山段	71	1232	特定專用區	養殖用地	1463.704
470	嘉義縣	布袋鎮	鹿寮段	212-1	1466	一般農業區	養殖用地	0.719
471	嘉義縣	布袋鎮	江山段	71	1231	特定專用區	養殖用地	0.726
472	嘉義縣	布袋鎮	鹿寮段	212-1	1461	一般農業區	養殖用地	3.522
473	嘉義縣	布袋鎮	江山段	71	1230	特定專用區	養殖用地	299.088
474	嘉義縣	布袋鎮	鹿寮段	212-1	1487	一般農業區	養殖用地	151.927
475	嘉義縣	布袋鎮	江山段	71	1240	特定專用區	養殖用地	970.534
476	嘉義縣	布袋鎮	上江山段	83	164	一般農業區	養殖用地	1477.273
477	嘉義縣	布袋鎮	江山段	73	1231	特定專用區	養殖用地	595.617
478	嘉義縣	布袋鎮	上江山段	83	163	一般農業區	養殖用地	1510.26
479	嘉義縣	布袋鎮	江山段	73	1230	特定專用區	養殖用地	661.149
480	嘉義縣	布袋鎮	上江山段	83	178	一般農業區	養殖用地	301.221
481	嘉義縣	布袋鎮	江山段	74	1230	特定專用區	養殖用地	3004.043
482	嘉義縣	布袋鎮	上江山段	94	178	一般農業區	養殖用地	895.333
483	嘉義縣	布袋鎮	江山段	75	1230	特定專用區	養殖用地	112.78
484	嘉義縣	布袋鎮	上江山段	94	177	一般農業區	養殖用地	2332.843
485	嘉義縣	布袋鎮	江山段	75	1240	特定專用區	養殖用地	1405.275
486	嘉義縣	布袋鎮	上江山段	177-1	611	一般農業區	養殖用地	19.787
487	嘉義縣	布袋鎮	江山段	76	1232	特定專用區	養殖用地	1776.926
488	嘉義縣	布袋鎮	上江山段	177-1	615	一般農業區	養殖用地	6.99
489	嘉義縣	布袋鎮	江山段	76	1240	特定專用區	養殖用地	4283.732
490	嘉義縣	布袋鎮	上江山段	177-2	608	一般農業區	養殖用地	16.302
491	嘉義縣	布袋鎮	江山段	76-1	1232	特定專用區	養殖用地	1471.19
492	嘉義縣	布袋鎮	過溝新段	25	420	一般農業區	養殖用地	12.452
493	嘉義縣	布袋鎮	江山段	54	1119	特定專用區	水利用地	4.647
494	嘉義縣	布袋鎮	過溝新段	25	422	一般農業區	養殖用地	6491.028

495	嘉義縣	布袋鎮	江山段	54	1233	特定專用區	水利用地	39.702
496	嘉義縣	布袋鎮	過溝新段	25	423	一般農業區	養殖用地	2237.621
497	嘉義縣	布袋鎮	江山段	54	1233	特定專用區	水利用地	30.273
498	嘉義縣	布袋鎮	過溝新段	25-1	422	一般農業區	養殖用地	6.599
499	嘉義縣	布袋鎮	江山段	60	1122	特定專用區	養殖用地	21.776
500	嘉義縣	布袋鎮	過溝新段	25-1	423	一般農業區	養殖用地	123.907
501	嘉義縣	布袋鎮	江山段	60	1184	特定專用區	養殖用地	1142.127
502	嘉義縣	布袋鎮	江山段	259	1248	特定專用區	水利用地	123.979
503	嘉義縣	布袋鎮	江山段	260	1248	特定專用區	水利用地	43.375
504	嘉義縣	布袋鎮	貴舍段	40-48	271	一般農業區	養殖用地	157.813
505	嘉義縣	布袋鎮	貴舍段	40-48	316	一般農業區	養殖用地	1083.985
506	嘉義縣	布袋鎮	貴舍段	40-48	315	一般農業區	養殖用地	2987.307
507	嘉義縣	布袋鎮	貴舍段	40-48	270	一般農業區	養殖用地	3397.973
508	嘉義縣	布袋鎮	貴舍段	40-48	318	一般農業區	養殖用地	1013.456
509	嘉義縣	布袋鎮	貴舍段	40-48	317	一般農業區	養殖用地	3028.485
510	嘉義縣	布袋鎮	貴舍段	40-49	270	一般農業區	養殖用地	233.863
511	嘉義縣	布袋鎮	貴舍段	40-49	273	一般農業區	養殖用地	4253.384
512	嘉義縣	布袋鎮	貴舍段	40-50	316	一般農業區	養殖用地	256.104
513	嘉義縣	布袋鎮	貴舍段	40-51	271	一般農業區	交通用地	0.182
514	嘉義縣	布袋鎮	貴舍段	40-52	661	一般農業區	水利用地	252.703
515	嘉義縣	布袋鎮	貴舍段	40-53	272-2	一般農業區	養殖用地	23.315
516	嘉義縣	布袋鎮	貴舍段	40-53	272-1	一般農業區	養殖用地	139.292
517	嘉義縣	布袋鎮	貴舍段	40-53	272	一般農業區	養殖用地	135.991
518	嘉義縣	布袋鎮	貴舍段	40-53	686	一般農業區	養殖用地	128.572
519	嘉義縣	布袋鎮	貴舍段	40-54	217	一般農業區	養殖用地	6424.096
520	嘉義縣	布袋鎮	鹿寮段	123-2	2443	一般農業區	養殖用地	4982.733
521	嘉義縣	布袋鎮	貴舍段	40-57	661-1	一般農業區	養殖用地	2589.395
522	嘉義縣	布袋鎮	鹿寮段	123-2	2442	一般農業區	養殖用地	7.955
523	嘉義縣	布袋鎮	貴舍段	40-58	661-1	一般農業區	養殖用地	369.904
524	嘉義縣	布袋鎮	鹿寮段	123-2	2443-1	一般農業區	養殖用地	0.252
525	嘉義縣	布袋鎮	貴舍段	40-58	661	一般農業區	養殖用地	1011.605
526	嘉義縣	布袋鎮	鹿寮段	123	2442	一般農業區	養殖用地	5138.025
527	嘉義縣	布袋鎮	貴舍段	40-62	252	一般農業區	水利用地	0.077
528	嘉義縣	布袋鎮	鹿寮段	123-3	2443-1	一般農業區	養殖用地	3044.563
529	嘉義縣	布袋鎮	江山段	227	1268-1	特定專用區	水利用地	13.585
530	嘉義縣	布袋鎮	鹿寮段	123-3	2442	一般農業區	養殖用地	4.407
531	嘉義縣	布袋鎮	江山段	227	1268-1	特定專用區	水利用地	1.172
532	嘉義縣	布袋鎮	鹿寮段	123-3	2442	一般農業區	養殖用地	36.657
533	嘉義縣	布袋鎮	江山段	228	1268-1	特定專用區	養殖用地	1156.296
534	嘉義縣	布袋鎮	鹿寮段	123-3	2441	一般農業區	養殖用地	882.947
535	嘉義縣	布袋鎮	江山段	229	1268-1	特定專用區	養殖用地	887.376
536	嘉義縣	布袋鎮	鹿寮段	123-3	2445	一般農業區	養殖用地	2.066
537	嘉義縣	布袋鎮	江山段	234	1239	特定專用區	水利用地	69.601
538	嘉義縣	布袋鎮	鹿寮段	457	1586	一般農業區	養殖用地	4448.585
539	嘉義縣	布袋鎮	江山段	235	1239	特定專用區	水利用地	25.418
540	嘉義縣	布袋鎮	鹿寮段	457	1587	一般農業區	養殖用地	40.123
541	嘉義縣	布袋鎮	江山段	236	1239	特定專用區	養殖用地	449.887
542	嘉義縣	布袋鎮	鹿寮段	457	1628	一般農業區	養殖用地	4004.104
543	嘉義縣	布袋鎮	江山段	237	1239	特定專用區	養殖用地	1399.836
544	嘉義縣	布袋鎮	鹿寮段	457	1626	一般農業區	養殖用地	0.025
545	嘉義縣	布袋鎮	江山段	238	1239	特定專用區	養殖用地	867.932
546	嘉義縣	布袋鎮	鹿寮段	457-1	1628	一般農業區	養殖用地	0.051
547	嘉義縣	布袋鎮	江山段	238	1226	特定專用區	養殖用地	1987.688
548	嘉義縣	布袋鎮	鹿寮段	457-2	1628	一般農業區	養殖用地	6.128
549	嘉義縣	布袋鎮	江山段	239	1226	特定專用區	養殖用地	896.413
550	嘉義縣	布袋鎮	鹿寮段	457-2	1588	一般農業區	養殖用地	3.35
551	嘉義縣	布袋鎮	江山段	239	1178	特定專用區	養殖用地	1218.839
552	嘉義縣	布袋鎮	鹿寮段	457-3	1588	一般農業區	養殖用地	139.316
553	嘉義縣	布袋鎮	江山段	240	1178	特定專用區	養殖用地	2169.643
554	嘉義縣	布袋鎮	鹿寮段	457-4	1587	一般農業區	養殖用地	1453.925
555	嘉義縣	布袋鎮	江山段	240	3206	特定專用區	養殖用地	6.816
556	嘉義縣	布袋鎮	鹿寮段	457-5	1588	一般農業區	養殖用地	0.017

557	嘉義縣	布袋鎮	江山段	240	3229	特定專用區	養殖用地	141.046
558	嘉義縣	布袋鎮	鹿寮段	457-6	1588	一般農業區	養殖用地	1427.349
559	嘉義縣	布袋鎮	江山段	240	1177	特定專用區	養殖用地	2206.749
560	嘉義縣	布袋鎮	鹿寮段	460	1587	一般農業區	養殖用地	2931.38
561	嘉義縣	布袋鎮	江山段	241	1178	特定專用區	養殖用地	823.609
562	嘉義縣	布袋鎮	鹿寮段	460	1584	一般農業區	養殖用地	14.034
563	嘉義縣	布袋鎮	江山段	241	1177	特定專用區	養殖用地	333.777
564	嘉義縣	布袋鎮	鹿寮段	460	1618-1	一般農業區	養殖用地	37.676
565	嘉義縣	布袋鎮	江山段	242	1226	特定專用區	養殖用地	943.837
566	嘉義縣	布袋鎮	鹿寮段	460	1588	一般農業區	養殖用地	2249.89
567	嘉義縣	布袋鎮	江山段	242	1178	特定專用區	養殖用地	82.604
568	嘉義縣	布袋鎮	鹿寮段	460	1618	一般農業區	養殖用地	16.997
569	嘉義縣	布袋鎮	江山段	242	1177	特定專用區	養殖用地	121.495
570	嘉義縣	布袋鎮	鹿寮段	460-1	1588	一般農業區	養殖用地	30.532
571	嘉義縣	布袋鎮	上江山段	178	604	一般農業區	養殖用地	419.24
572	嘉義縣	布袋鎮	鹿寮段	460-1	1618	一般農業區	養殖用地	0.002
573	嘉義縣	布袋鎮	上江山段	178	606	一般農業區	養殖用地	1232.616
574	嘉義縣	布袋鎮	鹿寮段	460-2	1588	一般農業區	養殖用地	0.162
575	嘉義縣	布袋鎮	上江山段	179	604	一般農業區	養殖用地	1050.41
576	嘉義縣	布袋鎮	上江山段	180	608	一般農業區	農牧用地	1811.044
577	嘉義縣	布袋鎮	上江山段	180	608-1	一般農業區	農牧用地	1742.81
578	嘉義縣	布袋鎮	上江山段	181	608-1	一般農業區	農牧用地	360.478
579	嘉義縣	布袋鎮	上江山段	181	583	一般農業區	農牧用地	1524.659
580	嘉義縣	布袋鎮	上江山段	182	583	一般農業區	農牧用地	2164.878
581	嘉義縣	布袋鎮	上江山段	183	583	一般農業區	養殖用地	2925.767
582	嘉義縣	布袋鎮	上江山段	184	583	一般農業區	養殖用地	338.426
583	嘉義縣	布袋鎮	上江山段	185	583	一般農業區	養殖用地	106.882
584	嘉義縣	布袋鎮	江山段	275	1227	特定專用區	養殖用地	2530.765
585	嘉義縣	布袋鎮	上江山段	897	1125	特定專用區	養殖用地	5537.054
586	嘉義縣	布袋鎮	上江山段	897	1104	特定專用區	養殖用地	0.86
587	嘉義縣	布袋鎮	上江山段	898	1125	特定專用區	養殖用地	30.578
588	嘉義縣	布袋鎮	上江山段	898	1126	特定專用區	養殖用地	5181.7
589	嘉義縣	布袋鎮	上江山段	124	575	一般農業區	養殖用地	5.133
590	嘉義縣	布袋鎮	上江山段	125	575	一般農業區	養殖用地	104.839
591	嘉義縣	布袋鎮	上江山段	156	568	一般農業區	養殖用地	3469.464
592	嘉義縣	布袋鎮	上江山段	157	568	一般農業區	水利用地	15.475
593	嘉義縣	布袋鎮	上江山段	157	611	一般農業區	水利用地	2.828
594	嘉義縣	布袋鎮	上江山段	157	568	一般農業區	水利用地	104.471
595	嘉義縣	布袋鎮	上江山段	166	611	一般農業區	養殖用地	3817.418
596	嘉義縣	布袋鎮	上江山段	166	606	一般農業區	養殖用地	148.524
597	嘉義縣	布袋鎮	上江山段	166	568	一般農業區	養殖用地	137.282
598	嘉義縣	布袋鎮	上江山段	169	606	一般農業區	養殖用地	61.59
599	嘉義縣	布袋鎮	上江山段	169	611	一般農業區	養殖用地	1337.229
600	嘉義縣	布袋鎮	上江山段	169	568	一般農業區	養殖用地	50.261
601	嘉義縣	布袋鎮	上江山段	170	568	一般農業區	養殖用地	3568.109
602	嘉義縣	布袋鎮	上江山段	170	611	一般農業區	養殖用地	10.79
603	嘉義縣	布袋鎮	上江山段	171	568	一般農業區	養殖用地	307.8
604	嘉義縣	布袋鎮	上江山段	171	573	一般農業區	養殖用地	1958.374
605	嘉義縣	布袋鎮	上江山段	171	574	一般農業區	養殖用地	1968.172
606	嘉義縣	布袋鎮	上江山段	172	573	一般農業區	水利用地	186.249
607	嘉義縣	布袋鎮	上江山段	172	574	一般農業區	水利用地	171.218
608	嘉義縣	布袋鎮	上江山段	173	569	一般農業區	養殖用地	66.89
609	嘉義縣	布袋鎮	上江山段	173	573	一般農業區	養殖用地	4704.063
610	嘉義縣	布袋鎮	上江山段	173	569	一般農業區	養殖用地	0.052
611	嘉義縣	布袋鎮	上江山段	173	574	一般農業區	養殖用地	2324.16
612	嘉義縣	布袋鎮	上江山段	173	575	一般農業區	養殖用地	5.686
613	嘉義縣	布袋鎮	上江山段	175	574	一般農業區	養殖用地	1195.926
614	嘉義縣	布袋鎮	上江山段	176	611	一般農業區	水利用地	20.341
615	嘉義縣	布袋鎮	上江山段	176	568	一般農業區	水利用地	15.921
616	嘉義縣	布袋鎮	上江山段	176	568	一般農業區	水利用地	26.333
617	嘉義縣	布袋鎮	上江山段	176	568	一般農業區	水利用地	51.701
618	嘉義縣	布袋鎮	上江山段	177	608	一般農業區	養殖用地	4050.654

619	嘉義縣	布袋鎮	上江山段	177	568	一般農業區	養殖用地	0.311
620	嘉義縣	布袋鎮	上江山段	177	615	一般農業區	養殖用地	4591.828
621	嘉義縣	布袋鎮	上江山段	177	608-1	一般農業區	養殖用地	4114.151
622	嘉義縣	布袋鎮	上江山段	177	568	一般農業區	養殖用地	17.719
623	嘉義縣	布袋鎮	上江山段	177	616	一般農業區	養殖用地	8303.061
624	嘉義縣	布袋鎮	上江山段	177	583	一般農業區	養殖用地	8247.254
625	嘉義縣	布袋鎮	上江山段	549	1159	一般農業區	水利用地	1.766
626	嘉義縣	布袋鎮	上江山段	622	1169	一般農業區	水利用地	57.585
627	嘉義縣	布袋鎮	上江山段	622	1158	一般農業區	水利用地	0.001
628	嘉義縣	布袋鎮	上江山段	623	1133	特定專用區	養殖用地	0.651
629	嘉義縣	布袋鎮	上江山段	937	1122	特定專用區	養殖用地	3469.157
630	嘉義縣	布袋鎮	上江山段	938	1122	特定專用區	養殖用地	150.718
631	嘉義縣	布袋鎮	上江山段	938	1184	特定專用區	養殖用地	149.646
632	嘉義縣	布袋鎮	上江山段	939	1184	特定專用區	水利用地	3.372
633	嘉義縣	布袋鎮	上江山段	939	1185	特定專用區	水利用地	29.397
634	嘉義縣	布袋鎮	過溝新段	461	731	一般農業區	養殖用地	53.176
635	嘉義縣	布袋鎮	過溝新段	462	740	一般農業區	養殖用地	224.665
636	嘉義縣	布袋鎮	過溝新段	462	738	一般農業區	養殖用地	4524.422
637	嘉義縣	布袋鎮	過溝新段	462	739	一般農業區	養殖用地	1453.017
638	嘉義縣	布袋鎮	過溝新段	462	732	一般農業區	養殖用地	3772.361
639	嘉義縣	布袋鎮	過溝新段	462	730	一般農業區	養殖用地	0.156
640	嘉義縣	布袋鎮	過溝新段	733	809	一般農業區	養殖用地	4282.042
641	嘉義縣	布袋鎮	過溝新段	519	766	一般農業區	農牧用地	459.844
642	嘉義縣	布袋鎮	過溝新段	519	767	一般農業區	農牧用地	1750.869
643	嘉義縣	布袋鎮	過溝新段	48	431	一般農業區	養殖用地	91.935
644	嘉義縣	布袋鎮	過溝新段	519	767-1	一般農業區	農牧用地	89.31
645	嘉義縣	布袋鎮	過溝新段	48	431-1	一般農業區	養殖用地	3034.309
646	嘉義縣	布袋鎮	過溝新段	520	767	一般農業區	水利用地	3.063
647	嘉義縣	布袋鎮	過溝新段	48	432	一般農業區	養殖用地	0.078
648	嘉義縣	布袋鎮	過溝新段	523	767-1	一般農業區	水利用地	7.098
649	嘉義縣	布袋鎮	過溝新段	48	454	一般農業區	養殖用地	84.661
650	嘉義縣	布袋鎮	上江山段	940	1184	特定專用區	水利用地	22.904
651	嘉義縣	布袋鎮	過溝新段	48	454	一般農業區	養殖用地	4384.714
652	嘉義縣	布袋鎮	上江山段	940	1185	特定專用區	水利用地	83.643
653	嘉義縣	布袋鎮	過溝新段	48	432	一般農業區	養殖用地	1.06
654	嘉義縣	布袋鎮	上江山段	48	179	一般農業區	養殖用地	1056.63
655	嘉義縣	布袋鎮	過溝新段	48	404	一般農業區	養殖用地	2574.069
656	嘉義縣	布袋鎮	上江山段	48	195	一般農業區	養殖用地	2376.3
657	嘉義縣	布袋鎮	過溝新段	48	431-1	一般農業區	養殖用地	32.898
658	嘉義縣	布袋鎮	上江山段	49	179	一般農業區	養殖用地	729.259
659	嘉義縣	布袋鎮	過溝新段	48	432	一般農業區	養殖用地	7.173
660	嘉義縣	布袋鎮	上江山段	49	180	一般農業區	養殖用地	586.279
661	嘉義縣	布袋鎮	過溝新段	48	404-1	一般農業區	養殖用地	2815.767
662	嘉義縣	布袋鎮	上江山段	49	195	一般農業區	養殖用地	1413.729
663	嘉義縣	布袋鎮	過溝新段	48	404	一般農業區	養殖用地	127.945
664	嘉義縣	布袋鎮	上江山段	49	194	一般農業區	養殖用地	1324.069
665	嘉義縣	布袋鎮	過溝新段	48	431	一般農業區	養殖用地	1.202
666	嘉義縣	布袋鎮	上江山段	50	180	一般農業區	養殖用地	1459.546
667	嘉義縣	布袋鎮	過溝新段	48	431-1	一般農業區	養殖用地	11.705
668	嘉義縣	布袋鎮	上江山段	50	194	一般農業區	養殖用地	2574.963
669	嘉義縣	布袋鎮	過溝新段	48	465	一般農業區	養殖用地	5288.948
670	嘉義縣	布袋鎮	上江山段	81	165	一般農業區	水利用地	31.087
671	嘉義縣	布袋鎮	過溝新段	48	454	一般農業區	養殖用地	80.207
672	嘉義縣	布袋鎮	上江山段	81	170	一般農業區	水利用地	59.362
673	嘉義縣	布袋鎮	過溝新段	48	462	一般農業區	養殖用地	5333.832
674	嘉義縣	布袋鎮	上江山段	81	171	一般農業區	水利用地	30.488
675	嘉義縣	布袋鎮	過溝新段	48	465	一般農業區	養殖用地	65.714
676	嘉義縣	布袋鎮	上江山段	82	164	一般農業區	養殖用地	3628.332
677	嘉義縣	布袋鎮	過溝新段	48	431	一般農業區	養殖用地	4043.623
678	嘉義縣	布袋鎮	上江山段	82	171	一般農業區	養殖用地	10.309
679	嘉義縣	布袋鎮	過溝新段	48	428	一般農業區	養殖用地	0.67
680	嘉義縣	布袋鎮	上江山段	82	163	一般農業區	養殖用地	3110.85

681	嘉義縣	布袋鎮	過溝新段	48	432	一般農業區	養殖用地	2724.73
682	嘉義縣	布袋鎮	上江山段	82	178	一般農業區	養殖用地	50.252
683	嘉義縣	布袋鎮	過溝新段	48	462	一般農業區	養殖用地	0.005
684	嘉義縣	布袋鎮	上江山段	84	164	一般農業區	水利用地	127.326
685	嘉義縣	布袋鎮	上江山段	84	158	一般農業區	水利用地	153.653
686	嘉義縣	布袋鎮	上江山段	84	161	一般農業區	水利用地	114.921
687	嘉義縣	布袋鎮	上江山段	84	178	一般農業區	水利用地	145.797
688	嘉義縣	布袋鎮	上江山段	84	163	一般農業區	水利用地	102.292
689	嘉義縣	布袋鎮	上江山段	84	162	一般農業區	水利用地	143.378
690	嘉義縣	布袋鎮	上江山段	85	159	一般農業區	養殖用地	616.334
691	嘉義縣	布袋鎮	上江山段	85	160	一般農業區	養殖用地	728.757
692	嘉義縣	布袋鎮	上江山段	86	159	一般農業區	養殖用地	766.375
693	嘉義縣	布袋鎮	上江山段	86	160	一般農業區	養殖用地	970.756
694	嘉義縣	布袋鎮	上江山段	87	159	一般農業區	養殖用地	1205.874
695	嘉義縣	布袋鎮	上江山段	87	160	一般農業區	養殖用地	1541.018
696	嘉義縣	布袋鎮	上江山段	87	158	一般農業區	養殖用地	261.879
697	嘉義縣	布袋鎮	上江山段	87	161	一般農業區	養殖用地	188.199
698	嘉義縣	布袋鎮	上江山段	88	158	一般農業區	養殖用地	1686.521
699	嘉義縣	布袋鎮	上江山段	88	161	一般農業區	養殖用地	1727.31
700	嘉義縣	布袋鎮	鹿寮段	258	2386	特定專用區	水利用地	27.699
701	嘉義縣	布袋鎮	鹿寮段	258	2386	特定專用區	水利用地	34.673
702	嘉義縣	布袋鎮	龍江段	1	2386	特定專用區	交通用地	21.762
703	嘉義縣	布袋鎮	上江山段	95	178	一般農業區	養殖用地	1182.853
704	嘉義縣	布袋鎮	上江山段	95	177	一般農業區	養殖用地	1235.684
705	嘉義縣	布袋鎮	上江山段	95	196	一般農業區	養殖用地	1006.791
706	嘉義縣	布袋鎮	上江山段	96	163	一般農業區	養殖用地	134.897
707	嘉義縣	布袋鎮	上江山段	96	178	一般農業區	養殖用地	1252.645
708	嘉義縣	布袋鎮	上江山段	96	196	一般農業區	養殖用地	1916.182
709	嘉義縣	布袋鎮	上江山段	115	578	一般農業區	養殖用地	2267.198
710	嘉義縣	布袋鎮	上江山段	115	154	一般農業區	養殖用地	150.951
711	嘉義縣	布袋鎮	上江山段	115	155	一般農業區	養殖用地	840.252
712	嘉義縣	布袋鎮	上江山段	115	156	一般農業區	養殖用地	2615.997
713	嘉義縣	布袋鎮	上江山段	115	577	一般農業區	養殖用地	21.723
714	嘉義縣	布袋鎮	上江山段	115	157	一般農業區	養殖用地	98.011
715	嘉義縣	布袋鎮	上江山段	118	176	一般農業區	養殖用地	632.046
716	嘉義縣	布袋鎮	上江山段	119	156	一般農業區	養殖用地	19.845
717	嘉義縣	布袋鎮	上江山段	119	157	一般農業區	養殖用地	1204.522
718	嘉義縣	布袋鎮	上江山段	119	576	一般農業區	養殖用地	4083.152
719	嘉義縣	布袋鎮	上江山段	119	575	一般農業區	養殖用地	1330.168
720	嘉義縣	布袋鎮	上江山段	120	577	一般農業區	養殖用地	2201.932
721	嘉義縣	布袋鎮	上江山段	120	157	一般農業區	養殖用地	3991.767
722	嘉義縣	布袋鎮	上江山段	120	156	一般農業區	養殖用地	0.048
723	嘉義縣	布袋鎮	上江山段	120	575	一般農業區	養殖用地	1283.271
724	嘉義縣	布袋鎮	上江山段	120	576	一般農業區	養殖用地	426.078
725	嘉義縣	布袋鎮	上江山段	121	577	一般農業區	養殖用地	353.875
726	嘉義縣	布袋鎮	上江山段	121	575	一般農業區	養殖用地	218.35
727	嘉義縣	布袋鎮	上江山段	123	575	一般農業區	養殖用地	36.741
728	嘉義縣	布袋鎮	上江山段	941	1122	特定專用區	水利用地	221.556
729	嘉義縣	布袋鎮	上江山段	941	1184	特定專用區	水利用地	113.833
730	嘉義縣	布袋鎮	上江山段	952	1042	一般農業區	水利用地	122.159
731	嘉義縣	布袋鎮	上江山段	924	1131	特定專用區	養殖用地	40.108
732	嘉義縣	布袋鎮	上江山段	924	1044-3	特定專用區	養殖用地	101.202
733	嘉義縣	布袋鎮	上江山段	925	1052-1	特定專用區	養殖用地	4.308
734	嘉義縣	布袋鎮	上江山段	925	1052-2	特定專用區	養殖用地	0.517
735	嘉義縣	布袋鎮	上江山段	926	1052-2	特定專用區	交通用地	175.8
736	嘉義縣	布袋鎮	上江山段	926	1052-1	特定專用區	交通用地	39.068
737	嘉義縣	布袋鎮	上江山段	927	1052-2	特定專用區	養殖用地	756.508
738	嘉義縣	布袋鎮	上江山段	928	1052	特定專用區	水利用地	2.054
739	嘉義縣	布袋鎮	上江山段	929	1052	特定專用區	水利用地	40.988
740	嘉義縣	布袋鎮	上江山段	930	1052	特定專用區	水利用地	17.339
741	嘉義縣	布袋鎮	上江山段	931	1052-1	特定專用區	養殖用地	1894.696
742	嘉義縣	布袋鎮	上江山段	931	1052-2	特定專用區	養殖用地	20.581

743	嘉義縣	布袋鎮	上江山段	931	1043	特定專用區	養殖用地	367.5
744	嘉義縣	布袋鎮	上江山段	931	1052	特定專用區	養殖用地	1784.987
745	嘉義縣	布袋鎮	上江山段	932	1185	特定專用區	養殖用地	2197.015
746	嘉義縣	布袋鎮	上江山段	933	1123	特定專用區	農牧用地	7.625
747	嘉義縣	布袋鎮	上江山段	933	1185	特定專用區	農牧用地	237.156
748	嘉義縣	布袋鎮	上江山段	934	1185	特定專用區	養殖用地	1902.568
749	嘉義縣	布袋鎮	上江山段	934	1123	特定專用區	養殖用地	0.157
750	嘉義縣	布袋鎮	上江山段	934	1184	特定專用區	養殖用地	8.761
751	嘉義縣	布袋鎮	上江山段	934	1184	特定專用區	養殖用地	8.165
752	嘉義縣	布袋鎮	上江山段	1019	1123	特定專用區	養殖用地	1811.88
753	嘉義縣	布袋鎮	上江山段	538	629	一般農業區	水利用地	1.441
754	嘉義縣	布袋鎮	上江山段	61	171	一般農業區	水利用地	1.413
755	嘉義縣	布袋鎮	上江山段	539	629	一般農業區	水利用地	20.398
756	嘉義縣	布袋鎮	上江山段	540	629	一般農業區	水利用地	180.869
757	嘉義縣	布袋鎮	上江山段	540	1159	一般農業區	水利用地	0.53
758	嘉義縣	布袋鎮	上江山段	542	1159	特定專用區	養殖用地	2279.303
759	嘉義縣	布袋鎮	上江山段	543	1159	特定專用區	養殖用地	254.78
760	嘉義縣	布袋鎮	上江山段	546	1159	特定專用區	養殖用地	1406.221
761	嘉義縣	布袋鎮	上江山段	547	1159	一般農業區	水利用地	43.071
762	嘉義縣	布袋鎮	貴舍段半月小段	251	333	一般農業區	交通用地	18.053
763	嘉義縣	布袋鎮	貴舍段半月小段	251	327	一般農業區	交通用地	31.548
764	嘉義縣	布袋鎮	貴舍段半月小段	281-1	313-1	一般農業區	水利用地	48.506
765	嘉義縣	布袋鎮	貴舍段半月小段	281-1	329-1	一般農業區	水利用地	28.936
766	嘉義縣	布袋鎮	貴舍段	140-7	21	一般農業區	水利用地	74.316
767	嘉義縣	布袋鎮	貴舍段	135-2	21	一般農業區	水利用地	4.112
768	嘉義縣	布袋鎮	貴舍段	9007-5	294	暫未編定	暫未編定	2.186
769	嘉義縣	布袋鎮	貴舍段	40-71	246-1	一般農業區	養殖用地	368.013
770	嘉義縣	布袋鎮	貴舍段	40-71	257	一般農業區	養殖用地	3067.843
771	嘉義縣	布袋鎮	貴舍段	40-71	246	一般農業區	養殖用地	91.524
772	嘉義縣	布袋鎮	貴舍段	58-5	225-1	一般農業區	養殖用地	37.273
773	嘉義縣	布袋鎮	貴舍段	58-5	263	一般農業區	養殖用地	499.477
774	嘉義縣	布袋鎮	貴舍段	58-5	264	一般農業區	養殖用地	7.326
775	嘉義縣	布袋鎮	貴舍段	58-5	264-1	一般農業區	養殖用地	722.085
776	嘉義縣	布袋鎮	貴舍段	58-5	259	一般農業區	養殖用地	0.864
777	嘉義縣	布袋鎮	貴舍段	58-5	264	一般農業區	養殖用地	78.733
778	嘉義縣	布袋鎮	貴舍段	58-5	268	一般農業區	養殖用地	450.51
779	嘉義縣	布袋鎮	貴舍段	58-5	259	一般農業區	養殖用地	43.989
780	嘉義縣	布袋鎮	貴舍段	58-5	267	一般農業區	養殖用地	320.588
781	嘉義縣	布袋鎮	貴舍段	59-1	264-1	一般農業區	養殖用地	822.08
782	嘉義縣	布袋鎮	貴舍段	59-1	259	一般農業區	養殖用地	1148.968
783	嘉義縣	布袋鎮	貴舍段	59-1	268	一般農業區	養殖用地	0.043
784	嘉義縣	布袋鎮	貴舍段	59-1	264	一般農業區	養殖用地	1495.469
785	嘉義縣	布袋鎮	貴舍段	59-1	265	一般農業區	養殖用地	1538.69
786	嘉義縣	布袋鎮	貴舍段	59-1	261	一般農業區	養殖用地	248.458
787	嘉義縣	布袋鎮	貴舍段	59-1	221	一般農業區	養殖用地	1375.027
788	嘉義縣	布袋鎮	貴舍段	59-1	222	一般農業區	養殖用地	890.413
789	嘉義縣	布袋鎮	貴舍段	59-2	264	一般農業區	養殖用地	434.398
790	嘉義縣	布袋鎮	貴舍段	59-3	310	一般農業區	水利用地	0.174
791	嘉義縣	布袋鎮	貴舍段	59-4	268	一般農業區	養殖用地	3.984
792	嘉義縣	布袋鎮	貴舍段	59-4	259	一般農業區	養殖用地	3548.622
793	嘉義縣	布袋鎮	貴舍段	59-4	268	一般農業區	養殖用地	480.965
794	嘉義縣	布袋鎮	貴舍段	59-4	260-1	一般農業區	養殖用地	917.616
795	嘉義縣	布袋鎮	貴舍段	59-4	261	一般農業區	養殖用地	1115.919
796	嘉義縣	布袋鎮	貴舍段	59-4	222	一般農業區	養殖用地	5528.2
797	嘉義縣	布袋鎮	貴舍段	59-4	325	一般農業區	養殖用地	835.539
798	嘉義縣	布袋鎮	貴舍段	59-5	268	一般農業區	養殖用地	429.937
799	嘉義縣	布袋鎮	貴舍段	59-5	260-1	一般農業區	養殖用地	684.158
800	嘉義縣	布袋鎮	貴舍段	59-5	325	一般農業區	養殖用地	936.972
801	嘉義縣	布袋鎮	貴舍段	40-35	247	一般農業區	養殖用地	1.355
802	嘉義縣	布袋鎮	貴舍段	40-35	246	一般農業區	養殖用地	126.573
803	嘉義縣	布袋鎮	貴舍段	40-35	296	一般農業區	養殖用地	587.406
804	嘉義縣	布袋鎮	貴舍段	40-35	257	一般農業區	養殖用地	175.026

805	嘉義縣	布袋鎮	貴舍段	40-35	299	一般農業區	養殖用地	3222.031
806	嘉義縣	布袋鎮	貴舍段	40-35	300	一般農業區	養殖用地	4125.727
807	嘉義縣	布袋鎮	貴舍段	40-37	310	一般農業區	養殖用地	3226.312
808	嘉義縣	布袋鎮	貴舍段	40-37	256	一般農業區	養殖用地	44.27
809	嘉義縣	布袋鎮	貴舍段	40-37	255	一般農業區	養殖用地	32.061
810	嘉義縣	布袋鎮	貴舍段	40-37	309	一般農業區	養殖用地	3159.964
811	嘉義縣	布袋鎮	貴舍段	40-37	297	一般農業區	養殖用地	163
812	嘉義縣	布袋鎮	貴舍段	40-37	308	一般農業區	養殖用地	3206.526
813	嘉義縣	布袋鎮	貴舍段	40-37	307	一般農業區	養殖用地	2993.589
814	嘉義縣	布袋鎮	貴舍段	40-37	296	一般農業區	養殖用地	58.382
815	嘉義縣	布袋鎮	貴舍段	40-37	304	一般農業區	養殖用地	254.92
816	嘉義縣	布袋鎮	貴舍段	40-37	303	一般農業區	養殖用地	196.561
817	嘉義縣	布袋鎮	貴舍段	92	22	一般農業區	養殖用地	1.912
818	嘉義縣	布袋鎮	貴舍段	92	22-1	一般農業區	養殖用地	4032.539
819	嘉義縣	布袋鎮	貴舍段	92	22	一般農業區	養殖用地	0.014
820	嘉義縣	布袋鎮	貴舍段	92-1	22	一般農業區	養殖用地	247.133
821	嘉義縣	布袋鎮	貴舍段	92-4	22-1	一般農業區	養殖用地	0.8
822	嘉義縣	布袋鎮	貴舍段	92-4	25	一般農業區	養殖用地	20.481
823	嘉義縣	布袋鎮	貴舍段	92-7	25	一般農業區	水利用地	4.28
824	嘉義縣	布袋鎮	貴舍段	40-38	296	一般農業區	養殖用地	181.782
825	嘉義縣	布袋鎮	貴舍段	40-38	305	一般農業區	養殖用地	4031.67
826	嘉義縣	布袋鎮	貴舍段	40-38	299	一般農業區	養殖用地	165.777
827	嘉義縣	布袋鎮	貴舍段	40-38	300	一般農業區	養殖用地	138.584
828	嘉義縣	布袋鎮	貴舍段	40-38	304	一般農業區	養殖用地	3349.614
829	嘉義縣	布袋鎮	貴舍段	40-38	302	一般農業區	養殖用地	2600.609
830	嘉義縣	布袋鎮	貴舍段	40-38	303	一般農業區	養殖用地	2686.136
831	嘉義縣	布袋鎮	貴舍段	40-41	310	一般農業區	養殖用地	17.983
832	嘉義縣	布袋鎮	貴舍段	40-41	294	一般農業區	養殖用地	185.957
833	嘉義縣	布袋鎮	貴舍段	40-41	308	一般農業區	養殖用地	8.279
834	嘉義縣	布袋鎮	貴舍段	40-41	314-1	一般農業區	養殖用地	17.072
835	嘉義縣	布袋鎮	貴舍段	40-41	307	一般農業區	養殖用地	2.138
836	嘉義縣	布袋鎮	貴舍段	40-43	314-1	一般農業區	養殖用地	2871.483
837	嘉義縣	布袋鎮	貴舍段	40-43	312	一般農業區	養殖用地	29.831
838	嘉義縣	布袋鎮	貴舍段	40-44	312	一般農業區	養殖用地	1524.066
839	嘉義縣	布袋鎮	貴舍段	40-44	311	一般農業區	養殖用地	700.602
840	嘉義縣	布袋鎮	貴舍段	40-44	313	一般農業區	養殖用地	437.484
841	嘉義縣	布袋鎮	貴舍段	40-45	257	一般農業區	養殖用地	10.042
842	嘉義縣	布袋鎮	貴舍段	40-45	300	一般農業區	養殖用地	529.688
843	嘉義縣	布袋鎮	貴舍段	40-45	302	一般農業區	養殖用地	62.096
844	嘉義縣	布袋鎮	貴舍段	40-45	303	一般農業區	養殖用地	49.271
845	嘉義縣	布袋鎮	貴舍段	40-46	316	一般農業區	養殖用地	1280.49
846	嘉義縣	布袋鎮	貴舍段	40-46	318	一般農業區	養殖用地	1552.716
847	嘉義縣	布袋鎮	貴舍段	40-47	318	一般農業區	養殖用地	305.09
848	嘉義縣	布袋鎮	貴舍段	40-47	319	一般農業區	養殖用地	2015.618
849	嘉義縣	布袋鎮	貴舍段	40-47	317	一般農業區	養殖用地	278.239
850	嘉義縣	布袋鎮	貴舍段	82	288	一般農業區	水利用地	0.612
851	嘉義縣	布袋鎮	貴舍段	85	22	一般農業區	養殖用地	4412.788
852	嘉義縣	布袋鎮	貴舍段	85	22	一般農業區	養殖用地	1422.571
853	嘉義縣	布袋鎮	貴舍段	85	281	一般農業區	養殖用地	4260.163
854	嘉義縣	布袋鎮	貴舍段	85	281	一般農業區	養殖用地	966.111
855	嘉義縣	布袋鎮	貴舍段	85	22-1	一般農業區	養殖用地	4.212
856	嘉義縣	布袋鎮	貴舍段	155-3	23	一般農業區	水利用地	38.319
857	嘉義縣	布袋鎮	貴舍段	157-4	23	一般農業區	水利用地	94.837
858	嘉義縣	布袋鎮	貴舍段	64-5	266	一般農業區	養殖用地	1727.576
859	嘉義縣	布袋鎮	貴舍段	64-5	266-1	一般農業區	養殖用地	1780.697
860	嘉義縣	布袋鎮	貴舍段	64-5	323	一般農業區	養殖用地	2830.003
861	嘉義縣	布袋鎮	貴舍段	64-6	266	一般農業區	養殖用地	1238.531
862	嘉義縣	布袋鎮	貴舍段	64-6	266-1	一般農業區	養殖用地	1463.606
863	嘉義縣	布袋鎮	貴舍段	64-6	323	一般農業區	養殖用地	2742.083
864	嘉義縣	布袋鎮	貴舍段	64-7	266	一般農業區	養殖用地	1374.515
865	嘉義縣	布袋鎮	貴舍段	64-7	266-1	一般農業區	養殖用地	1429.148
866	嘉義縣	布袋鎮	貴舍段	64-7	323	一般農業區	養殖用地	2640.731

867	嘉義縣	布袋鎮	貴舍段	65-4	323	一般農業區	水利用地	70.765
868	嘉義縣	布袋鎮	貴舍段	65-5	294	一般農業區	水利用地	157.916
869	嘉義縣	布袋鎮	貴舍段	65-5	314	一般農業區	水利用地	134.913
870	嘉義縣	布袋鎮	貴舍段	65-5	313	一般農業區	水利用地	360.026
871	嘉義縣	布袋鎮	貴舍段	65-6	313	一般農業區	養殖用地	175.606
872	嘉義縣	布袋鎮	貴舍段	65-8	294	一般農業區	養殖用地	232.411
873	嘉義縣	布袋鎮	貴舍段	65-8	314-1	一般農業區	養殖用地	32.17
874	嘉義縣	布袋鎮	貴舍段	65-8	314	一般農業區	養殖用地	190.86
875	嘉義縣	布袋鎮	貴舍段	65-8	313	一般農業區	養殖用地	341.819
876	嘉義縣	布袋鎮	貴舍段	66-3	323	一般農業區	水利用地	175.517
877	嘉義縣	布袋鎮	貴舍段	67-1	292	一般農業區	養殖用地	6857.485
878	嘉義縣	布袋鎮	貴舍段	67-1	266	一般農業區	養殖用地	8.286
879	嘉義縣	布袋鎮	貴舍段	67-1	266	一般農業區	養殖用地	14.729
880	嘉義縣	布袋鎮	貴舍段	67-1	266-1	一般農業區	養殖用地	232.45
881	嘉義縣	布袋鎮	貴舍段	67-1	292-1	一般農業區	養殖用地	8308.932
882	嘉義縣	布袋鎮	貴舍段	67-5	266	一般農業區	水利用地	251.14
883	嘉義縣	布袋鎮	貴舍段	67-5	266-1	一般農業區	水利用地	231.859
884	嘉義縣	布袋鎮	貴舍段	67-5	323	一般農業區	水利用地	339.714
885	嘉義縣	布袋鎮	貴舍段	67-5	333	一般農業區	水利用地	0.681
886	嘉義縣	布袋鎮	貴舍段	67-13	292	一般農業區	養殖用地	143.645
887	嘉義縣	布袋鎮	貴舍段	67-13	291	一般農業區	養殖用地	5783.646
888	嘉義縣	布袋鎮	貴舍段	67-13	292-1	一般農業區	養殖用地	428.275
889	嘉義縣	布袋鎮	貴舍段	67-13	289	一般農業區	養殖用地	5250.717
890	嘉義縣	布袋鎮	貴舍段	67-13	288	一般農業區	養殖用地	7564.111
891	嘉義縣	布袋鎮	貴舍段	67-13	287	一般農業區	養殖用地	2667.285
892	嘉義縣	布袋鎮	貴舍段	67-13	286	一般農業區	養殖用地	3935.591
893	嘉義縣	布袋鎮	貴舍段	67-16	323	一般農業區	養殖用地	114.819
894	嘉義縣	布袋鎮	貴舍段	67-16	333	一般農業區	養殖用地	8.896
895	嘉義縣	布袋鎮	貴舍段	67-16	333	一般農業區	養殖用地	142.705
896	嘉義縣	布袋鎮	貴舍段	67-16	333	一般農業區	養殖用地	5.953
897	嘉義縣	布袋鎮	貴舍段	141-4	20	一般農業區	水利用地	21.266
898	嘉義縣	布袋鎮	貴舍段	143-2	20	一般農業區	水利用地	44.916
899	嘉義縣	布袋鎮	貴舍段	144-4	20	一般農業區	水利用地	37.905
900	嘉義縣	布袋鎮	貴舍段	154-3	23	一般農業區	水利用地	42.722
901	嘉義縣	布袋鎮	貴舍段	160-2	25	一般農業區	水利用地	211.182
902	嘉義縣	布袋鎮	貴舍段	161-1	25	一般農業區	水利用地	28.727
903	嘉義縣	布袋鎮	貴舍段	586	329	一般農業區	水利用地	63.489
904	嘉義縣	布袋鎮	貴舍段	586	281	一般農業區	水利用地	7.42
905	嘉義縣	布袋鎮	貴舍段	590	25	一般農業區	水利用地	74.366
906	嘉義縣	布袋鎮	貴舍段	590	282	一般農業區	水利用地	24.383
907	嘉義縣	布袋鎮	貴舍段	611	292	一般農業區	養殖用地	1309.39
908	嘉義縣	布袋鎮	貴舍段	612	292	一般農業區	養殖用地	1.037
909	嘉義縣	布袋鎮	貴舍段	612	291	一般農業區	養殖用地	150.017
910	嘉義縣	布袋鎮	江山段	130	1182-1	特定專用區	水利用地	14.467
911	嘉義縣	布袋鎮	江山段	130	1267	特定專用區	水利用地	115.067
912	嘉義縣	布袋鎮	江山段	132	1267	特定專用區	養殖用地	507.372
913	嘉義縣	布袋鎮	江山段	128	1182-1	特定專用區	水利用地	115.411
914	嘉義縣	布袋鎮	江山段	129	1267	特定專用區	養殖用地	1959.398
915	嘉義縣	布袋鎮	江山段	133	1267	特定專用區	養殖用地	804.44
916	嘉義縣	布袋鎮	江山段	134	1267	特定專用區	養殖用地	848.814
917	嘉義縣	布袋鎮	江山段	135	1267	特定專用區	養殖用地	246.148
918	嘉義縣	布袋鎮	江山段	136	1267	特定專用區	水利用地	478.805
919	嘉義縣	布袋鎮	江山段	136	1214-1	特定專用區	水利用地	217.067
920	嘉義縣	布袋鎮	過溝新段	645	737	一般農業區	水利用地	3.562
921	嘉義縣	布袋鎮	過溝新段	646	737	一般農業區	水利用地	56.566
922	嘉義縣	布袋鎮	過溝新段	649	785	一般農業區	養殖用地	2.436
923	嘉義縣	布袋鎮	過溝新段	649	795	一般農業區	養殖用地	864.159
924	嘉義縣	布袋鎮	過溝新段	649	789	一般農業區	養殖用地	2215.891
925	嘉義縣	布袋鎮	過溝新段	649	792	一般農業區	養殖用地	8.482
926	嘉義縣	布袋鎮	過溝新段	649	792	一般農業區	養殖用地	13.413
927	嘉義縣	布袋鎮	過溝新段	649	880-1	一般農業區	養殖用地	1686.857
928	嘉義縣	布袋鎮	過溝新段	649	880	一般農業區	養殖用地	18.392

929	嘉義縣	布袋鎮	過溝新段	649	880	一般農業區	養殖用地	18.453
930	嘉義縣	布袋鎮	過溝新段	650	880	一般農業區	養殖用地	2293.416
931	嘉義縣	布袋鎮	過溝新段	650	880-1	一般農業區	養殖用地	0.023
932	嘉義縣	布袋鎮	過溝新段	650	803	一般農業區	養殖用地	13.248
933	嘉義縣	布袋鎮	過溝新段	651	880	一般農業區	水利用地	122.898
934	嘉義縣	布袋鎮	過溝新段	651	803	一般農業區	水利用地	4.584
935	嘉義縣	布袋鎮	過溝新段	653	880	一般農業區	水利用地	10.817
936	嘉義縣	布袋鎮	過溝新段	653	803	一般農業區	水利用地	237.747
937	嘉義縣	布袋鎮	過溝新段	655	803	一般農業區	水利用地	75.254
938	嘉義縣	布袋鎮	過溝新段	656	803	一般農業區	養殖用地	1740.223
939	嘉義縣	布袋鎮	過溝新段	657	880-1	一般農業區	水利用地	28.67
940	嘉義縣	布袋鎮	過溝新段	657	803	一般農業區	水利用地	26.431
941	嘉義縣	布袋鎮	江山段	151	1182	特定專用區	養殖用地	498.95
942	嘉義縣	布袋鎮	江山段	152	1182	特定專用區	養殖用地	98.259
943	嘉義縣	布袋鎮	江山段	152	1214	特定專用區	養殖用地	1266.332
944	嘉義縣	布袋鎮	江山段	152	1214-1	特定專用區	養殖用地	63.78
945	嘉義縣	布袋鎮	江山段	153	1214-1	特定專用區	養殖用地	1311.011
946	嘉義縣	布袋鎮	江山段	154	1214-1	特定專用區	養殖用地	89.509
947	嘉義縣	布袋鎮	江山段	154	1214	特定專用區	養殖用地	16.482
948	嘉義縣	布袋鎮	江山段	155	1214	特定專用區	養殖用地	1155.82
949	嘉義縣	布袋鎮	江山段	521	1223	特定專用區	農牧用地	1544.356
950	嘉義縣	布袋鎮	過溝新段	444	885	一般農業區	水利用地	188.082
951	嘉義縣	布袋鎮	過溝新段	444	887	一般農業區	水利用地	206.129
952	嘉義縣	布袋鎮	過溝新段	610-8	881	一般農業區	養殖用地	8979.463
953	嘉義縣	布袋鎮	過溝新段	610-8	880-1	一般農業區	養殖用地	242.594
954	嘉義縣	布袋鎮	過溝新段	610-8	880	一般農業區	養殖用地	260.159
955	嘉義縣	布袋鎮	過溝新段	610-9	737	一般農業區	養殖用地	36.058
956	嘉義縣	布袋鎮	過溝新段	610-9	736	一般農業區	養殖用地	120.614
957	嘉義縣	布袋鎮	過溝新段	610-9	735	一般農業區	養殖用地	112.141
958	嘉義縣	布袋鎮	過溝新段	610-9	734	一般農業區	養殖用地	112.403
959	嘉義縣	布袋鎮	過溝新段	610-9	729	一般農業區	養殖用地	123.176
960	嘉義縣	布袋鎮	過溝新段	610-9	883	一般農業區	養殖用地	217.87
961	嘉義縣	布袋鎮	過溝新段	610-9	882	一般農業區	養殖用地	180.176
962	嘉義縣	布袋鎮	過溝新段	263	400	一般農業區	水利用地	70.396
963	嘉義縣	布袋鎮	過溝新段	263	403	一般農業區	水利用地	4.242
964	嘉義縣	布袋鎮	過溝新段	263	401	一般農業區	水利用地	23.569
965	嘉義縣	布袋鎮	過溝新段	264	400	一般農業區	養殖用地	3278.048
966	嘉義縣	布袋鎮	過溝新段	264	401	一般農業區	養殖用地	4293.061
967	嘉義縣	布袋鎮	過溝新段	264	403	一般農業區	養殖用地	8.849
968	嘉義縣	布袋鎮	過溝新段	264	895	一般農業區	養殖用地	183.802
969	嘉義縣	布袋鎮	過溝新段	264	445	一般農業區	養殖用地	2845.201
970	嘉義縣	布袋鎮	過溝新段	264	436	一般農業區	養殖用地	0.066
971	嘉義縣	布袋鎮	過溝新段	264	447	一般農業區	養殖用地	799.505
972	嘉義縣	布袋鎮	過溝新段	449	892	一般農業區	養殖用地	169.59
973	嘉義縣	布袋鎮	過溝新段	449	889	一般農業區	養殖用地	4425.926
974	嘉義縣	布袋鎮	過溝新段	449	887	一般農業區	養殖用地	129.688
975	嘉義縣	布袋鎮	過溝新段	450	885	一般農業區	養殖用地	213.154
976	嘉義縣	布袋鎮	過溝新段	450	887	一般農業區	養殖用地	3012.573
977	嘉義縣	布袋鎮	過溝新段	451	731	一般農業區	養殖用地	11.18
978	嘉義縣	布袋鎮	過溝新段	451	732	一般農業區	養殖用地	4.926
979	嘉義縣	布袋鎮	過溝新段	451	892	一般農業區	養殖用地	4004.95
980	嘉義縣	布袋鎮	過溝新段	451	885	一般農業區	養殖用地	0.451
981	嘉義縣	布袋鎮	過溝新段	451	887	一般農業區	養殖用地	46.736
982	嘉義縣	布袋鎮	過溝新段	452	731	一般農業區	養殖用地	6139.434
983	嘉義縣	布袋鎮	過溝新段	452	892	一般農業區	養殖用地	147.516
984	嘉義縣	布袋鎮	過溝新段	453	731	一般農業區	養殖用地	229.653
985	嘉義縣	布袋鎮	過溝新段	456	731	一般農業區	養殖用地	170.123
986	嘉義縣	布袋鎮	過溝新段	459	731	一般農業區	養殖用地	97.014
987	嘉義縣	布袋鎮	過溝新段	41	466	一般農業區	養殖用地	3365.778
988	嘉義縣	布袋鎮	過溝新段	41	464	一般農業區	養殖用地	1.688
989	嘉義縣	布袋鎮	過溝新段	783	1540	一般農業區	養殖用地	2122.511
990	嘉義縣	布袋鎮	過溝新段	783	1533	一般農業區	養殖用地	37.869

991	嘉義縣	布袋鎮	過溝新段	783	1534	一般農業區	養殖用地	4.359
992	嘉義縣	布袋鎮	過溝新段	784	1540-1	一般農業區	養殖用地	1701.4
993	嘉義縣	布袋鎮	過溝新段	784	1540	一般農業區	養殖用地	746.552
994	嘉義縣	布袋鎮	過溝新段	517	767	一般農業區	水利用地	37.399
995	嘉義縣	布袋鎮	過溝新段	518	766	一般農業區	農牧用地	993.989
996	嘉義縣	布袋鎮	過溝新段	518	767	一般農業區	農牧用地	2598.841
997	嘉義縣	布袋鎮	過溝新段	739	810	一般農業區	養殖用地	4838.172
998	嘉義縣	布袋鎮	過溝新段	739	1560	一般農業區	養殖用地	115.5
999	嘉義縣	布袋鎮	過溝新段	740	1560	一般農業區	養殖用地	1347.132
1000	嘉義縣	布袋鎮	過溝新段	741	1560	一般農業區	養殖用地	1258.64
1001	嘉義縣	布袋鎮	過溝新段	742	1560	一般農業區	養殖用地	1176.178
1002	嘉義縣	布袋鎮	江山段	173	1057	特定專用區	養殖用地	1359.513
1003	嘉義縣	布袋鎮	江山段	174	1057	特定專用區	養殖用地	1529.175
1004	嘉義縣	布袋鎮	過溝新段	710	817	一般農業區	養殖用地	0.31
1005	嘉義縣	布袋鎮	過溝新段	710	817	一般農業區	養殖用地	563.937
1006	嘉義縣	布袋鎮	過溝新段	405	878	一般農業區	水利用地	117.922
1007	嘉義縣	布袋鎮	過溝新段	406	878	一般農業區	水利用地	106.539
1008	嘉義縣	布袋鎮	過溝新段	407	878	一般農業區	水利用地	85.284
1009	嘉義縣	布袋鎮	江山段	56	1122	特定專用區	養殖用地	422.909
1010	嘉義縣	布袋鎮	江山段	56	1184	特定專用區	養殖用地	6.924
1011	嘉義縣	布袋鎮	江山段	57	1122	特定專用區	養殖用地	163.961
1012	嘉義縣	布袋鎮	江山段	57	1184	特定專用區	養殖用地	26.253
1013	嘉義縣	布袋鎮	江山段	58	1122	特定專用區	養殖用地	165.953
1014	嘉義縣	布袋鎮	江山段	58	1184	特定專用區	養殖用地	46.712
1015	嘉義縣	布袋鎮	江山段	59	1184	特定專用區	養殖用地	1162.45
1016	嘉義縣	布袋鎮	江山段	61	1184	特定專用區	養殖用地	885.446
1017	嘉義縣	布袋鎮	江山段	62	1184	特定專用區	養殖用地	15.661
1018	嘉義縣	布袋鎮	江山段	140	1182-1	特定專用區	養殖用地	271.719
1019	嘉義縣	布袋鎮	江山段	140	1182	特定專用區	養殖用地	164.696
1020	嘉義縣	布袋鎮	江山段	141	1182-1	特定專用區	養殖用地	106.979
1021	嘉義縣	布袋鎮	過溝新段	624	880	一般農業區	水利用地	127.345
1022	嘉義縣	布袋鎮	過溝新段	625	880	一般農業區	水利用地	102.493
1023	嘉義縣	布袋鎮	過溝新段	626	880	一般農業區	養殖用地	597.969
1024	嘉義縣	布袋鎮	過溝新段	627	880-1	一般農業區	水利用地	41.526
1025	嘉義縣	布袋鎮	過溝新段	627	880	一般農業區	水利用地	479.326
1026	嘉義縣	布袋鎮	過溝新段	629	880	一般農業區	水利用地	68.646
1027	嘉義縣	布袋鎮	過溝新段	632	737	一般農業區	農牧用地	3.244
1028	嘉義縣	布袋鎮	過溝新段	639	737	一般農業區	水利用地	4.231
1029	嘉義縣	布袋鎮	過溝新段	640	737	一般農業區	水利用地	69.629
1030	嘉義縣	布袋鎮	過溝新段	641	737	一般農業區	水利用地	3.205
1031	嘉義縣	布袋鎮	過溝新段	644	751	一般農業區	交通用地	41.561
1032	嘉義縣	布袋鎮	過溝新段	644	737	一般農業區	交通用地	34.543
1033	嘉義縣	布袋鎮	江山段	1305	1214	特定專用區	養殖用地	343.883
1034	嘉義縣	布袋鎮	江山段	1306	1246	特定專用區	養殖用地	448.336
1035	嘉義縣	布袋鎮	過溝新段	551	747	一般農業區	水利用地	30.856
1036	嘉義縣	布袋鎮	過溝新段	552	747	一般農業區	水利用地	160.347
1037	嘉義縣	布袋鎮	過溝新段	552	746	一般農業區	水利用地	153.157
1038	嘉義縣	布袋鎮	過溝新段	552	743	一般農業區	水利用地	35.487
1039	嘉義縣	布袋鎮	過溝新段	552	741	一般農業區	水利用地	2.824
1040	嘉義縣	布袋鎮	過溝新段	553	746	一般農業區	水利用地	121.896
1041	嘉義縣	布袋鎮	過溝新段	553	743	一般農業區	水利用地	32.046
1042	嘉義縣	布袋鎮	過溝新段	554	743	一般農業區	水利用地	9.162
1043	嘉義縣	布袋鎮	過溝新段	554	741	一般農業區	水利用地	120.576
1044	嘉義縣	布袋鎮	過溝新段	555	747	一般農業區	養殖用地	1824.103
1045	嘉義縣	布袋鎮	過溝新段	555	746	一般農業區	養殖用地	3061.124
1046	嘉義縣	布袋鎮	過溝新段	555	743	一般農業區	養殖用地	602.99
1047	嘉義縣	布袋鎮	過溝新段	555	741	一般農業區	養殖用地	1699.878
1048	嘉義縣	布袋鎮	過溝新段	556	741	一般農業區	水利用地	111.494
1049	嘉義縣	布袋鎮	上江山段	887	1073	特定專用區	養殖用地	77.282
1050	嘉義縣	布袋鎮	過溝新段	907	710	一般農業區	養殖用地	2401.544
1051	嘉義縣	布袋鎮	過溝新段	907	714	一般農業區	養殖用地	2788.723
1052	嘉義縣	布袋鎮	過溝新段	908	700	一般農業區	水利用地	4.979

1053	嘉義縣	布袋鎮	過溝新段	908	700	一般農業區	水利用地	0.019
1054	嘉義縣	布袋鎮	過溝新段	909	1350	一般農業區	水利用地	0.615
1055	嘉義縣	布袋鎮	過溝新段	909	1350	一般農業區	水利用地	2.889
1056	嘉義縣	布袋鎮	過溝新段	909	714	一般農業區	水利用地	27.411
1057	嘉義縣	布袋鎮	過溝新段	910	1350	一般農業區	養殖用地	21.714
1058	嘉義縣	布袋鎮	過溝新段	910	714	一般農業區	養殖用地	1.054
1059	嘉義縣	布袋鎮	過溝新段	911	700	一般農業區	水利用地	124.948
1060	嘉義縣	布袋鎮	過溝新段	911	700	一般農業區	水利用地	0.158
1061	嘉義縣	布袋鎮	過溝新段	911	713	一般農業區	水利用地	12.842
1062	嘉義縣	布袋鎮	過溝新段	911	1350	一般農業區	水利用地	127.876
1063	嘉義縣	布袋鎮	過溝新段	925	1428	一般農業區	養殖用地	41.339
1064	嘉義縣	布袋鎮	過溝新段	925	1425	一般農業區	養殖用地	1763.804
1065	嘉義縣	布袋鎮	過溝新段	925	1412	一般農業區	養殖用地	2062.403
1066	嘉義縣	布袋鎮	過溝新段	925	1413	一般農業區	養殖用地	10.403
1067	嘉義縣	布袋鎮	過溝新段	700	805	一般農業區	養殖用地	3396.003
1068	嘉義縣	布袋鎮	過溝新段	700	804	一般農業區	養殖用地	6.362
1069	嘉義縣	布袋鎮	過溝新段	700	827-1	一般農業區	養殖用地	765.747
1070	嘉義縣	布袋鎮	過溝新段	700	827	一般農業區	養殖用地	274.837
1071	嘉義縣	布袋鎮	過溝新段	701	805	一般農業區	水利用地	71.674
1072	嘉義縣	布袋鎮	過溝新段	702	805	一般農業區	水利用地	230.584
1073	嘉義縣	布袋鎮	過溝新段	702	804	一般農業區	水利用地	34.619
1074	嘉義縣	布袋鎮	過溝新段	703	805	一般農業區	水利用地	10.939
1075	嘉義縣	布袋鎮	過溝新段	703	804	一般農業區	水利用地	106.397
1076	嘉義縣	布袋鎮	過溝新段	704	805	一般農業區	養殖用地	168.361
1077	嘉義縣	布袋鎮	過溝新段	704	804	一般農業區	養殖用地	2501.576
1078	嘉義縣	布袋鎮	過溝新段	705	805	一般農業區	養殖用地	38.628
1079	嘉義縣	布袋鎮	過溝新段	705	804	一般農業區	養殖用地	3636.91
1080	嘉義縣	布袋鎮	過溝新段	706	814	一般農業區	養殖用地	6225.514
1081	嘉義縣	布袋鎮	過溝新段	706	817	一般農業區	養殖用地	199.336
1082	嘉義縣	布袋鎮	過溝新段	707	814	一般農業區	水利用地	11.034
1083	嘉義縣	布袋鎮	過溝新段	707	827	一般農業區	水利用地	2.476
1084	嘉義縣	布袋鎮	過溝新段	707	817	一般農業區	水利用地	83.41
1085	嘉義縣	布袋鎮	過溝新段	708	817	一般農業區	養殖用地	311.153
1086	嘉義縣	布袋鎮	過溝新段	709	817	一般農業區	養殖用地	1636.838
1087	嘉義縣	布袋鎮	江山段	186	1180	特定專用區	養殖用地	444.56
1088	嘉義縣	布袋鎮	江山段	186	1222	特定專用區	養殖用地	66.238
1089	嘉義縣	布袋鎮	江山段	187	1059-1	特定專用區	養殖用地	5.059
1090	嘉義縣	布袋鎮	江山段	187	1180	特定專用區	養殖用地	1675.345
1091	嘉義縣	布袋鎮	江山段	187	1059	特定專用區	養殖用地	3.021
1092	嘉義縣	布袋鎮	江山段	188	1180	特定專用區	養殖用地	776.396
1093	嘉義縣	布袋鎮	江山段	188	1221	特定專用區	養殖用地	186.15
1094	嘉義縣	布袋鎮	江山段	189	1221	特定專用區	養殖用地	2709.937
1095	嘉義縣	布袋鎮	江山段	189-1	1221	特定專用區	養殖用地	1685.56
1096	嘉義縣	布袋鎮	江山段	189-1	1214	特定專用區	養殖用地	1.081
1097	嘉義縣	布袋鎮	上江山段	109	152	一般農業區	養殖用地	1270.706
1098	嘉義縣	布袋鎮	上江山段	109	154	一般農業區	養殖用地	31.152
1099	嘉義縣	布袋鎮	上江山段	109	153	一般農業區	養殖用地	553.614
1100	嘉義縣	布袋鎮	上江山段	109	155	一般農業區	養殖用地	148.557
1101	嘉義縣	布袋鎮	過溝新段	266	446	一般農業區	養殖用地	2.844
1102	嘉義縣	布袋鎮	過溝新段	267	403	一般農業區	養殖用地	3849.08
1103	嘉義縣	布袋鎮	過溝新段	267	401	一般農業區	養殖用地	0.31
1104	嘉義縣	布袋鎮	過溝新段	267	895	一般農業區	養殖用地	1479.283
1105	嘉義縣	布袋鎮	過溝新段	269	446	一般農業區	交通用地	157.771
1106	嘉義縣	布袋鎮	過溝新段	270	446	一般農業區	養殖用地	112.458
1107	嘉義縣	布袋鎮	過溝新段	271	446	一般農業區	養殖用地	1096.886
1108	嘉義縣	布袋鎮	過溝新段	272	446	一般農業區	農牧用地	1097.031
1109	嘉義縣	布袋鎮	過溝新段	272	449	一般農業區	農牧用地	1.036
1110	嘉義縣	布袋鎮	過溝新段	274	448	一般農業區	養殖用地	3475.96
1111	嘉義縣	布袋鎮	過溝新段	275	896	一般農業區	養殖用地	22.698
1112	嘉義縣	布袋鎮	過溝新段	275	448	一般農業區	養殖用地	2812.726
1113	嘉義縣	布袋鎮	過溝新段	275	771	一般農業區	養殖用地	11.258
1114	嘉義縣	布袋鎮	過溝新段	275	772	一般農業區	養殖用地	11.087

1115	嘉義縣	布袋鎮	過溝新段	276	894-1	一般農業區	養殖用地	70.108
1116	嘉義縣	布袋鎮	過溝新段	276	446	一般農業區	養殖用地	3177.595
1117	嘉義縣	布袋鎮	過溝新段	276	894	一般農業區	養殖用地	63.695
1118	嘉義縣	布袋鎮	過溝新段	276	896	一般農業區	養殖用地	127.08
1119	嘉義縣	布袋鎮	過溝新段	276	896	一般農業區	養殖用地	73.521
1120	嘉義縣	布袋鎮	過溝新段	277	446	一般農業區	養殖用地	11.222
1121	嘉義縣	布袋鎮	過溝新段	278	894-1	一般農業區	養殖用地	2889.052
1122	嘉義縣	布袋鎮	過溝新段	281	894	一般農業區	養殖用地	4221.535
1123	嘉義縣	布袋鎮	過溝新段	281	770	一般農業區	養殖用地	27.471
1124	嘉義縣	布袋鎮	過溝新段	560	747	一般農業區	養殖用地	1654.001
1125	嘉義縣	布袋鎮	過溝新段	560	746	一般農業區	養殖用地	2710.477
1126	嘉義縣	布袋鎮	過溝新段	560	743	一般農業區	養殖用地	476.023
1127	嘉義縣	布袋鎮	過溝新段	560	741	一般農業區	養殖用地	1457.394
1128	嘉義縣	布袋鎮	過溝新段	561	748	一般農業區	養殖用地	1399.325
1129	嘉義縣	布袋鎮	過溝新段	561	745-1	一般農業區	養殖用地	1359.99
1130	嘉義縣	布袋鎮	過溝新段	561	745	一般農業區	養殖用地	1356.046
1131	嘉義縣	布袋鎮	過溝新段	561	742	一般農業區	養殖用地	1457.377
1132	嘉義縣	布袋鎮	上江山段	31	141	一般農業區	養殖用地	2752.814
1133	嘉義縣	布袋鎮	上江山段	31	141-1	一般農業區	養殖用地	1308.94
1134	嘉義縣	布袋鎮	上江山段	32	141-1	一般農業區	養殖用地	985.66
1135	嘉義縣	布袋鎮	上江山段	32	142	一般農業區	養殖用地	967.597
1136	嘉義縣	布袋鎮	上江山段	33	144	一般農業區	養殖用地	1921.545
1137	嘉義縣	布袋鎮	上江山段	33	141-1	一般農業區	養殖用地	8.807
1138	嘉義縣	布袋鎮	上江山段	33	142	一般農業區	養殖用地	315.072
1139	嘉義縣	布袋鎮	上江山段	33	183	一般農業區	養殖用地	1511.073
1140	嘉義縣	布袋鎮	上江山段	34	144	一般農業區	養殖用地	1891.944
1141	嘉義縣	布袋鎮	上江山段	34	183	一般農業區	養殖用地	1996.834
1142	嘉義縣	布袋鎮	上江山段	36	141	一般農業區	養殖用地	1140.703
1143	嘉義縣	布袋鎮	上江山段	36	173	一般農業區	養殖用地	1356.521
1144	嘉義縣	布袋鎮	上江山段	36	141-1	一般農業區	養殖用地	383.465
1145	嘉義縣	布袋鎮	上江山段	36	142	一般農業區	養殖用地	512.934
1146	嘉義縣	布袋鎮	上江山段	37	173	一般農業區	養殖用地	2932.825
1147	嘉義縣	布袋鎮	上江山段	37	142	一般農業區	養殖用地	705.571
1148	嘉義縣	布袋鎮	上江山段	38	141-1	一般農業區	養殖用地	908.208
1149	嘉義縣	布袋鎮	上江山段	38	144	一般農業區	養殖用地	88.538
1150	嘉義縣	布袋鎮	上江山段	38	142	一般農業區	養殖用地	1119.23
1151	嘉義縣	布袋鎮	上江山段	916	1126	特定專用區	水利用地	57.351
1152	嘉義縣	布袋鎮	上江山段	916	1111-1	特定專用區	水利用地	35.563
1153	嘉義縣	布袋鎮	上江山段	918	1123	特定專用區	交通用地	2.629
1154	嘉義縣	布袋鎮	上江山段	918	1122	特定專用區	交通用地	67.419
1155	嘉義縣	布袋鎮	江山段	4	1076	特定專用區	交通用地	157.408
1156	嘉義縣	布袋鎮	江山段	5	1076	特定專用區	農牧用地	23.549
1157	嘉義縣	布袋鎮	江山段	6	1076	特定專用區	交通用地	48.694
1158	嘉義縣	布袋鎮	過溝新段	906	710	一般農業區	養殖用地	103.296
1159	嘉義縣	布袋鎮	過溝新段	355	849	一般農業區	養殖用地	1711.977
1160	嘉義縣	布袋鎮	過溝新段	356	849	一般農業區	養殖用地	2721.976
1161	嘉義縣	布袋鎮	過溝新段	357	858	一般農業區	養殖用地	970.283
1162	嘉義縣	布袋鎮	過溝新段	358	858	一般農業區	養殖用地	923.824
1163	嘉義縣	布袋鎮	過溝新段	359	869	一般農業區	養殖用地	318.31
1164	嘉義縣	布袋鎮	過溝新段	359	858	一般農業區	養殖用地	1051.253
1165	嘉義縣	布袋鎮	過溝新段	386	872	一般農業區	養殖用地	2696.228
1166	嘉義縣	布袋鎮	過溝新段	159	449	一般農業區	養殖用地	65.511
1167	嘉義縣	布袋鎮	過溝新段	160	447	一般農業區	養殖用地	24.176
1168	嘉義縣	布袋鎮	過溝新段	161	463	一般農業區	養殖用地	2454.302
1169	嘉義縣	布袋鎮	過溝新段	161	447	一般農業區	養殖用地	1.033
1170	嘉義縣	布袋鎮	過溝新段	162	437	一般農業區	養殖用地	37.435
1171	嘉義縣	布袋鎮	過溝新段	165	429	一般農業區	水利用地	13.053
1172	嘉義縣	布袋鎮	過溝新段	165	463-1	一般農業區	水利用地	0.259
1173	嘉義縣	布袋鎮	過溝新段	165	463-1	一般農業區	水利用地	0.126
1174	嘉義縣	布袋鎮	過溝新段	167	463	一般農業區	養殖用地	1745.015
1175	嘉義縣	布袋鎮	上江山段	888	1073	一般農業區	水利用地	23.17
1176	嘉義縣	布袋鎮	上江山段	889	1073	特定專用區	水利用地	14.7

1177	嘉義縣	布袋鎮	過溝新段	611	882	一般農業區	水利用地	34.11
1178	嘉義縣	布袋鎮	過溝新段	611	881	一般農業區	水利用地	6.726
1179	嘉義縣	布袋鎮	過溝新段	611	880	一般農業區	水利用地	64.871
1180	嘉義縣	布袋鎮	過溝新段	612	880	一般農業區	水利用地	311.64
1181	嘉義縣	布袋鎮	過溝新段	613	875	一般農業區	水利用地	429.194
1182	嘉義縣	布袋鎮	過溝新段	613	872	一般農業區	水利用地	298.226
1183	嘉義縣	布袋鎮	過溝新段	690	805	一般農業區	水利用地	70.854
1184	嘉義縣	布袋鎮	過溝新段	691	805	一般農業區	水利用地	2.019
1185	嘉義縣	布袋鎮	過溝新段	692	805	一般農業區	水利用地	66.842
1186	嘉義縣	布袋鎮	過溝新段	693	805	一般農業區	養殖用地	2520.287
1187	嘉義縣	布袋鎮	過溝新段	693	827-1	一般農業區	養殖用地	311.676
1188	嘉義縣	布袋鎮	過溝新段	693	827	一般農業區	養殖用地	270.007
1189	嘉義縣	布袋鎮	過溝新段	404	878	一般農業區	水利用地	87.768
1190	嘉義縣	布袋鎮	江山段	522	1223	特定專用區	農牧用地	747.107
1191	嘉義縣	布袋鎮	過溝新段	294	476-2	一般農業區	水利用地	154.717
1192	嘉義縣	布袋鎮	過溝新段	294	440	一般農業區	水利用地	5.539
1193	嘉義縣	布袋鎮	過溝新段	295	440	一般農業區	水利用地	200.834
1194	嘉義縣	布袋鎮	過溝新段	295	451	一般農業區	水利用地	135.996
1195	嘉義縣	布袋鎮	過溝新段	441	891	一般農業區	甲種建築用地	29.893
1196	嘉義縣	布袋鎮	過溝新段	441	891-1	一般農業區	甲種建築用地	160.631
1197	嘉義縣	布袋鎮	過溝新段	442	891	一般農業區	養殖用地	6238.737
1198	嘉義縣	布袋鎮	過溝新段	442	890	一般農業區	養殖用地	81.697
1199	嘉義縣	布袋鎮	過溝新段	442	891-1	一般農業區	養殖用地	1656.066
1200	嘉義縣	布袋鎮	過溝新段	443	890	一般農業區	養殖用地	1475.403
1201	嘉義縣	布袋鎮	過溝新段	683	798	一般農業區	水利用地	217.817
1202	嘉義縣	布袋鎮	過溝新段	684	798	一般農業區	水利用地	2.397
1203	嘉義縣	布袋鎮	過溝新段	256	403	一般農業區	養殖用地	674.976
1204	嘉義縣	布袋鎮	過溝新段	257	403	一般農業區	養殖用地	1699.84
1205	嘉義縣	布袋鎮	過溝新段	258	403	一般農業區	養殖用地	1191.804
1206	嘉義縣	布袋鎮	過溝新段	258	895	一般農業區	養殖用地	9.982
1207	嘉義縣	布袋鎮	江山段	53	1119	特定專用區	養殖用地	2057.186
1208	嘉義縣	布袋鎮	過溝新段	248	699	一般農業區	水利用地	219.478
1209	嘉義縣	布袋鎮	過溝新段	511	767	一般農業區	水利用地	3.072
1210	嘉義縣	布袋鎮	過溝新段	513	766	一般農業區	農牧用地	857.419
1211	嘉義縣	布袋鎮	過溝新段	513	767	一般農業區	農牧用地	2951.6
1212	嘉義縣	布袋鎮	過溝新段	514	767	一般農業區	水利用地	28.848
1213	嘉義縣	布袋鎮	上江山段	322	597	一般農業區	墳墓用地	146.015
1214	嘉義縣	布袋鎮	過溝新段	287	448	一般農業區	水利用地	121.501
1215	嘉義縣	布袋鎮	過溝新段	287	772	一般農業區	水利用地	1.223
1216	嘉義縣	布袋鎮	過溝新段	288	448	一般農業區	水利用地	144.722
1217	嘉義縣	布袋鎮	過溝新段	289	450	一般農業區	水利用地	220.468
1218	嘉義縣	布袋鎮	過溝新段	290	439	一般農業區	水利用地	226.592
1219	嘉義縣	布袋鎮	過溝新段	781	1533	一般農業區	農牧用地	1046.22
1220	嘉義縣	布袋鎮	過溝新段	782	1533	一般農業區	養殖用地	325.645
1221	嘉義縣	布袋鎮	過溝新段	782	1534	一般農業區	養殖用地	588.088
1222	嘉義縣	布袋鎮	過溝新段	245-1	699	一般農業區	農牧用地	6742.097
1223	嘉義縣	布袋鎮	過溝新段	245-1	698	一般農業區	農牧用地	0.026
1224	嘉義縣	布袋鎮	江山段	16	1077	特定專用區	農牧用地	2096.373
1225	嘉義縣	布袋鎮	江山段	16	1078	特定專用區	農牧用地	2632.668
1226	嘉義縣	布袋鎮	江山段	16	1079	特定專用區	農牧用地	2563.102
1227	嘉義縣	布袋鎮	江山段	535	2024	特定專用區	交通用地	29.861
1228	嘉義縣	布袋鎮	江山段	585	2022	特定專用區	農牧用地	401.932
1229	嘉義縣	布袋鎮	江山段	585	2077	特定專用區	農牧用地	0.464
1230	嘉義縣	布袋鎮	江山段	19	1079	特定專用區	交通用地	9.245
1231	嘉義縣	布袋鎮	江山段	21	1076	特定專用區	養殖用地	16.132
1232	嘉義縣	布袋鎮	江山段	21	1082	特定專用區	養殖用地	177.895
1233	嘉義縣	布袋鎮	江山段	21	1083	特定專用區	養殖用地	18.053
1234	嘉義縣	布袋鎮	江山段	21-1	1082	特定專用區	養殖用地	790.16
1235	嘉義縣	布袋鎮	江山段	21-1	1081	特定專用區	養殖用地	28.29
1236	嘉義縣	布袋鎮	江山段	22	1076	特定專用區	水利用地	84.203
1237	嘉義縣	布袋鎮	江山段	22	1083	特定專用區	水利用地	14.365
1238	嘉義縣	布袋鎮	江山段	22	1081	特定專用區	水利用地	3.356

1239	嘉義縣	布袋鎮	江山段	23	1076	特定專用區	養殖用地	90.586
1240	嘉義縣	布袋鎮	江山段	24	1082	特定專用區	養殖用地	2865.536
1241	嘉義縣	布袋鎮	江山段	24	1081	特定專用區	養殖用地	216.055
1242	嘉義縣	布袋鎮	江山段	26	1082	特定專用區	養殖用地	777.887
1243	嘉義縣	布袋鎮	江山段	26	1081	特定專用區	養殖用地	1018.766
1244	嘉義縣	布袋鎮	江山段	26	1080-1	特定專用區	養殖用地	21.198
1245	嘉義縣	布袋鎮	江山段	26	1080	特定專用區	養殖用地	32.382
1246	嘉義縣	布袋鎮	江山段	26-1	1080-1	特定專用區	養殖用地	1545.275
1247	嘉義縣	布袋鎮	江山段	26-1	1080	特定專用區	養殖用地	3047.17
1248	嘉義縣	布袋鎮	江山段	27	1076	特定專用區	水利用地	22.229
1249	嘉義縣	布袋鎮	江山段	27	1083	特定專用區	水利用地	108.156
1250	嘉義縣	布袋鎮	江山段	27	1081	特定專用區	水利用地	704.085
1251	嘉義縣	布袋鎮	江山段	27	1091	特定專用區	水利用地	4.28
1252	嘉義縣	布袋鎮	江山段	137	1267	特定專用區	養殖用地	767.744
1253	嘉義縣	布袋鎮	江山段	138	1182-1	特定專用區	水利用地	1.227
1254	嘉義縣	布袋鎮	江山段	138	1182	特定專用區	水利用地	18.988
1255	嘉義縣	布袋鎮	江山段	28	1076	特定專用區	養殖用地	122.119
1256	嘉義縣	布袋鎮	江山段	28	1083	特定專用區	養殖用地	1705.823
1257	嘉義縣	布袋鎮	江山段	28	1081	特定專用區	養殖用地	4422.088
1258	嘉義縣	布袋鎮	江山段	28	1091	特定專用區	養殖用地	2941.992
1259	嘉義縣	布袋鎮	江山段	33	1087	特定專用區	養殖用地	67.569
1260	嘉義縣	布袋鎮	江山段	33	1088	特定專用區	養殖用地	3800.529
1261	嘉義縣	布袋鎮	江山段	33	1089	特定專用區	養殖用地	147.293
1262	嘉義縣	布袋鎮	江山段	33	1089	特定專用區	養殖用地	10.614
1263	嘉義縣	布袋鎮	江山段	33	1115	特定專用區	養殖用地	54.828
1264	嘉義縣	布袋鎮	江山段	33	1115-1	特定專用區	養殖用地	36.456
1265	嘉義縣	布袋鎮	江山段	34	1088	特定專用區	養殖用地	55.589
1266	嘉義縣	布袋鎮	江山段	34	1089	特定專用區	養殖用地	4.188
1267	嘉義縣	布袋鎮	過溝新段	127	522	一般農業區	養殖用地	3.283
1268	嘉義縣	布袋鎮	過溝新段	128	522	一般農業區	養殖用地	902.183
1269	嘉義縣	布袋鎮	過溝新段	261	403	一般農業區	交通用地	152.055
1270	嘉義縣	布袋鎮	過溝新段	261	895	一般農業區	交通用地	22.087
1271	嘉義縣	布袋鎮	江山段	150	1182	特定專用區	養殖用地	537.146
1272	嘉義縣	布袋鎮	江山段	150	1214-1	特定專用區	養殖用地	19
1273	嘉義縣	布袋鎮	江山段	17	1077	特定專用區	水利用地	41.122
1274	嘉義縣	布袋鎮	江山段	17	1078	特定專用區	水利用地	42.939
1275	嘉義縣	布袋鎮	江山段	17	1079	特定專用區	水利用地	78.183
1276	嘉義縣	布袋鎮	過溝新段	177	419	一般農業區	交通用地	145.942
1277	嘉義縣	布袋鎮	過溝新段	178	419	一般農業區	養殖用地	1147.727
1278	嘉義縣	布袋鎮	過溝新段	179	418	一般農業區	養殖用地	644.586
1279	嘉義縣	布袋鎮	過溝新段	179	419	一般農業區	養殖用地	894.052
1280	嘉義縣	布袋鎮	過溝新段	182	418	一般農業區	養殖用地	41.935
1281	嘉義縣	布袋鎮	過溝新段	78	522	一般農業區	水利用地	105.751
1282	嘉義縣	布袋鎮	過溝新段	79	522	一般農業區	交通用地	335.084
1283	嘉義縣	布袋鎮	過溝新段	42	466	一般農業區	養殖用地	3634.871
1284	嘉義縣	布袋鎮	過溝新段	43	467	一般農業區	養殖用地	3898.324
1285	嘉義縣	布袋鎮	過溝新段	43	466	一般農業區	養殖用地	181.794
1286	嘉義縣	布袋鎮	過溝新段	43	468	一般農業區	養殖用地	7.242
1287	嘉義縣	布袋鎮	過溝新段	44	467	一般農業區	水利用地	3.791
1288	嘉義縣	布袋鎮	過溝新段	44	467	一般農業區	水利用地	48.881
1289	嘉義縣	布袋鎮	過溝新段	44	467	一般農業區	水利用地	4.93
1290	嘉義縣	布袋鎮	過溝新段	45	467	一般農業區	養殖用地	3150.741
1291	嘉義縣	布袋鎮	過溝新段	113	473	一般農業區	農牧用地	43.337
1292	嘉義縣	布袋鎮	過溝新段	113	474	一般農業區	農牧用地	714.472
1293	嘉義縣	布袋鎮	過溝新段	113	520	一般農業區	農牧用地	3056.281
1294	嘉義縣	布袋鎮	過溝新段	113	520-1	一般農業區	農牧用地	1257.379
1295	嘉義縣	布袋鎮	過溝新段	113	519	一般農業區	農牧用地	2729.813
1296	嘉義縣	布袋鎮	過溝新段	113	482	一般農業區	農牧用地	2025.947
1297	嘉義縣	布袋鎮	過溝新段	113	440-1	一般農業區	農牧用地	2.392
1298	嘉義縣	布袋鎮	過溝新段	114	440-1	一般農業區	水利用地	34.857
1299	嘉義縣	布袋鎮	過溝新段	115	520-1	一般農業區	養殖用地	89.055
1300	嘉義縣	布袋鎮	過溝新段	116	476-2	一般農業區	養殖用地	1583.701

1301	嘉義縣	布袋鎮	過溝新段	116	440	一般農業區	養殖用地	44.98
1302	嘉義縣	布袋鎮	過溝新段	116	476	一般農業區	養殖用地	1693.331
1303	嘉義縣	布袋鎮	過溝新段	116	440	一般農業區	養殖用地	15.22
1304	嘉義縣	布袋鎮	過溝新段	116	476-1	一般農業區	養殖用地	1947.464
1305	嘉義縣	布袋鎮	過溝新段	116	440-1	一般農業區	養殖用地	0.001
1306	嘉義縣	布袋鎮	過溝新段	117	475	一般農業區	養殖用地	2188.983
1307	嘉義縣	布袋鎮	過溝新段	117	476-2	一般農業區	養殖用地	36.539
1308	嘉義縣	布袋鎮	過溝新段	117	476	一般農業區	養殖用地	31.468
1309	嘉義縣	布袋鎮	過溝新段	117	475-1	一般農業區	養殖用地	2275.144
1310	嘉義縣	布袋鎮	過溝新段	117	476-1	一般農業區	養殖用地	6.431
1311	嘉義縣	布袋鎮	過溝新段	892	716	一般農業區	養殖用地	39.219
1312	嘉義縣	布袋鎮	過溝新段	893	716	一般農業區	水利用地	15.144
1313	嘉義縣	布袋鎮	過溝新段	893	716	一般農業區	水利用地	8.128
1314	嘉義縣	布袋鎮	過溝新段	898	710	暫未編定	暫未編定	27.748
1315	嘉義縣	布袋鎮	過溝新段	901	710	一般農業區	養殖用地	4308.295
1316	嘉義縣	布袋鎮	過溝新段	901	715-1	一般農業區	養殖用地	2173.009
1317	嘉義縣	布袋鎮	過溝新段	901	715	一般農業區	養殖用地	6709.574
1318	嘉義縣	布袋鎮	過溝新段	901	726	一般農業區	養殖用地	2692.889
1319	嘉義縣	布袋鎮	過溝新段	901	726-1	一般農業區	養殖用地	3291.276
1320	嘉義縣	布袋鎮	過溝新段	901	725	一般農業區	養殖用地	5578.416
1321	嘉義縣	布袋鎮	過溝新段	901	724	一般農業區	養殖用地	5706.807
1322	嘉義縣	布袋鎮	過溝新段	901	722	一般農業區	養殖用地	7505.152
1323	嘉義縣	布袋鎮	過溝新段	901	781	一般農業區	養殖用地	3870.863
1324	嘉義縣	布袋鎮	過溝新段	901	782	一般農業區	養殖用地	3678.977
1325	嘉義縣	布袋鎮	過溝新段	901	783	一般農業區	養殖用地	2110.007
1326	嘉義縣	布袋鎮	過溝新段	901	784	一般農業區	養殖用地	1826.255
1327	嘉義縣	布袋鎮	過溝新段	902	710	一般農業區	水利用地	399.205
1328	嘉義縣	布袋鎮	過溝新段	902	715-1	一般農業區	水利用地	106.899
1329	嘉義縣	布袋鎮	過溝新段	902	714	一般農業區	水利用地	82.573
1330	嘉義縣	布袋鎮	過溝新段	902	715	一般農業區	水利用地	192.936
1331	嘉義縣	布袋鎮	過溝新段	902	726	一般農業區	水利用地	70.1
1332	嘉義縣	布袋鎮	過溝新段	902	726-1	一般農業區	水利用地	60.858
1333	嘉義縣	布袋鎮	過溝新段	902	727	一般農業區	水利用地	102.646
1334	嘉義縣	布袋鎮	過溝新段	902	727	一般農業區	水利用地	10.202
1335	嘉義縣	布袋鎮	過溝新段	902	728	一般農業區	水利用地	2.128
1336	嘉義縣	布袋鎮	過溝新段	903	714	一般農業區	養殖用地	127.989
1337	嘉義縣	布袋鎮	過溝新段	903	726	一般農業區	養殖用地	11.44
1338	嘉義縣	布袋鎮	過溝新段	903	726-1	一般農業區	養殖用地	39.718
1339	嘉義縣	布袋鎮	過溝新段	904	727	一般農業區	水利用地	29.683
1340	嘉義縣	布袋鎮	過溝新段	905	710	一般農業區	養殖用地	5583.364
1341	嘉義縣	布袋鎮	過溝新段	905	714	一般農業區	養殖用地	7771.647
1342	嘉義縣	布袋鎮	上江山段	430	1041	一般農業區	交通用地	5.051
1343	嘉義縣	布袋鎮	過溝新段	373	828	一般農業區	養殖用地	1138.896
1344	嘉義縣	布袋鎮	過溝新段	374	879	一般農業區	養殖用地	20.521
1345	嘉義縣	布袋鎮	過溝新段	374	828	一般農業區	養殖用地	1576.588
1346	嘉義縣	布袋鎮	過溝新段	375	879	一般農業區	養殖用地	142.986
1347	嘉義縣	布袋鎮	過溝新段	375	828	一般農業區	養殖用地	2716.154
1348	嘉義縣	布袋鎮	過溝新段	376	879	一般農業區	養殖用地	1738.193
1349	嘉義縣	布袋鎮	過溝新段	377	879	一般農業區	水利用地	42.757
1350	嘉義縣	布袋鎮	過溝新段	378	879	一般農業區	水利用地	68.353
1351	嘉義縣	布袋鎮	過溝新段	379	879	一般農業區	養殖用地	2860.421
1352	嘉義縣	布袋鎮	過溝新段	380	879	一般農業區	養殖用地	3738.158
1353	嘉義縣	布袋鎮	過溝新段	381	870	一般農業區	養殖用地	3675.381
1354	嘉義縣	布袋鎮	過溝新段	381	871	一般農業區	養殖用地	4449.485
1355	嘉義縣	布袋鎮	過溝新段	381	879	一般農業區	養殖用地	28.837
1356	嘉義縣	布袋鎮	過溝新段	382	870	一般農業區	水利用地	98.416
1357	嘉義縣	布袋鎮	過溝新段	382	871	一般農業區	水利用地	111.226
1358	嘉義縣	布袋鎮	過溝新段	383	879	一般農業區	水利用地	110.759
1359	嘉義縣	布袋鎮	過溝新段	385	872	一般農業區	水利用地	152.177
1360	嘉義縣	布袋鎮	過溝新段	395	885	一般農業區	養殖用地	289.731
1361	嘉義縣	布袋鎮	過溝新段	396	885	一般農業區	養殖用地	25.081
1362	嘉義縣	布袋鎮	過溝新段	396	887	一般農業區	養殖用地	992.38

1363	嘉義縣	布袋鎮	過溝新段	606	764	一般農業區	農牧用地	3760.34
1364	嘉義縣	布袋鎮	過溝新段	606	712	一般農業區	農牧用地	8145.72
1365	嘉義縣	布袋鎮	過溝新段	607	706	一般農業區	養殖用地	5695.451
1366	嘉義縣	布袋鎮	過溝新段	607	764	一般農業區	養殖用地	0.017
1367	嘉義縣	布袋鎮	過溝新段	607	705	一般農業區	養殖用地	5258.188
1368	嘉義縣	布袋鎮	江山段	252	1229	特定專用區	水利用地	287.255
1369	嘉義縣	布袋鎮	過溝新段	303	451	一般農業區	農牧用地	258.8
1370	嘉義縣	布袋鎮	過溝新段	303	451-1	一般農業區	農牧用地	2918.8
1371	嘉義縣	布袋鎮	過溝新段	303	451-2	一般農業區	農牧用地	47.371
1372	嘉義縣	布袋鎮	過溝新段	303	774-1	一般農業區	農牧用地	5.371
1373	嘉義縣	布袋鎮	過溝新段	304	451-1	一般農業區	水利用地	77.075
1374	嘉義縣	布袋鎮	過溝新段	304	451	一般農業區	水利用地	13.065
1375	嘉義縣	布袋鎮	過溝新段	305	451-1	一般農業區	水利用地	67.924
1376	嘉義縣	布袋鎮	過溝新段	306	451-1	一般農業區	農牧用地	2340.99
1377	嘉義縣	布袋鎮	過溝新段	306	774-1	一般農業區	農牧用地	50.276
1378	嘉義縣	布袋鎮	過溝新段	307	451-1	一般農業區	農牧用地	1.545
1379	嘉義縣	布袋鎮	過溝新段	307	773	一般農業區	農牧用地	0.006
1380	嘉義縣	布袋鎮	過溝新段	307	773-1	一般農業區	農牧用地	0.098
1381	嘉義縣	布袋鎮	過溝新段	309	773	一般農業區	水利用地	101.55
1382	嘉義縣	布袋鎮	過溝新段	310	773	一般農業區	農牧用地	1619.624
1383	嘉義縣	布袋鎮	過溝新段	311	773	一般農業區	農牧用地	3586.284
1384	嘉義縣	布袋鎮	過溝新段	311	779	一般農業區	農牧用地	2282.152
1385	嘉義縣	布袋鎮	過溝新段	311	774	一般農業區	農牧用地	831.292
1386	嘉義縣	布袋鎮	過溝新段	312	773-1	一般農業區	農牧用地	8789.769
1387	嘉義縣	布袋鎮	過溝新段	312	774	一般農業區	農牧用地	26.441
1388	嘉義縣	布袋鎮	過溝新段	312	774	一般農業區	農牧用地	15.881
1389	嘉義縣	布袋鎮	過溝新段	313	774	一般農業區	農牧用地	772.274
1390	嘉義縣	布袋鎮	過溝新段	314	774	一般農業區	農牧用地	5567.336
1391	嘉義縣	布袋鎮	過溝新段	314	773-1	一般農業區	農牧用地	7.393
1392	嘉義縣	布袋鎮	過溝新段	794	1533	一般農業區	農牧用地	48.151
1393	嘉義縣	布袋鎮	過溝新段	795	1533	一般農業區	養殖用地	231.404
1394	嘉義縣	布袋鎮	過溝新段	676	792	一般農業區	水利用地	508.975
1395	嘉義縣	布袋鎮	過溝新段	677	792	一般農業區	養殖用地	1425.783
1396	嘉義縣	布袋鎮	過溝新段	678	792	一般農業區	養殖用地	1630.261
1397	嘉義縣	布袋鎮	過溝新段	679	795	一般農業區	養殖用地	0.412
1398	嘉義縣	布袋鎮	過溝新段	679	792	一般農業區	養殖用地	2921.857
1399	嘉義縣	布袋鎮	過溝新段	679	797	一般農業區	養殖用地	15.957
1400	嘉義縣	布袋鎮	過溝新段	881-6	789	一般農業區	養殖用地	9806.43
1401	嘉義縣	布袋鎮	過溝新段	881-6	786	一般農業區	養殖用地	37.408
1402	嘉義縣	布袋鎮	過溝新段	881-6	788	一般農業區	養殖用地	25.584
1403	嘉義縣	布袋鎮	過溝新段	881-6	785	一般農業區	養殖用地	5.358
1404	嘉義縣	布袋鎮	過溝新段	883	716	一般農業區	水利用地	0.941
1405	嘉義縣	布袋鎮	過溝新段	883	755	一般農業區	水利用地	202.98
1406	嘉義縣	布袋鎮	過溝新段	884	716	一般農業區	水利用地	0.112
1407	嘉義縣	布袋鎮	過溝新段	884	755	一般農業區	水利用地	34.17
1408	嘉義縣	布袋鎮	江山段	537	2024	特定專用區	養殖用地	1502.306
1409	嘉義縣	布袋鎮	上江山段	30	171	一般農業區	水利用地	0.186
1410	嘉義縣	布袋鎮	過溝新段	774	1534	一般農業區	水利用地	82.977
1411	嘉義縣	布袋鎮	過溝新段	776	1534	一般農業區	養殖用地	442.827
1412	嘉義縣	布袋鎮	過溝新段	778	1533	一般農業區	養殖用地	65.417
1413	嘉義縣	布袋鎮	過溝新段	778	1534	一般農業區	養殖用地	309.911
1414	嘉義縣	布袋鎮	過溝新段	118	473	一般農業區	甲種建築用地	125.709
1415	嘉義縣	布袋鎮	過溝新段	120	475	一般農業區	水利用地	108.67
1416	嘉義縣	布袋鎮	過溝新段	120	476-2	一般農業區	水利用地	3.278
1417	嘉義縣	布袋鎮	過溝新段	137	464	一般農業區	養殖用地	3849.306
1418	嘉義縣	布袋鎮	過溝新段	138	523	一般農業區	養殖用地	5.095
1419	嘉義縣	布袋鎮	過溝新段	139	523	一般農業區	養殖用地	6.384
1420	嘉義縣	布袋鎮	過溝新段	140	523	一般農業區	養殖用地	5.169
1421	嘉義縣	布袋鎮	過溝新段	141	523	一般農業區	養殖用地	1.019
1422	嘉義縣	布袋鎮	過溝新段	142	523	一般農業區	養殖用地	12.131
1423	嘉義縣	布袋鎮	過溝新段	142	523	一般農業區	養殖用地	2.386
1424	嘉義縣	布袋鎮	過溝新段	143	523	一般農業區	養殖用地	59.331

1425	嘉義縣	布袋鎮	過溝新段	144	449	一般農業區	交通用地	287.206
1426	嘉義縣	布袋鎮	過溝新段	144	437	一般農業區	交通用地	2.091
1427	嘉義縣	布袋鎮	過溝新段	144	438	一般農業區	交通用地	189.665
1428	嘉義縣	布袋鎮	過溝新段	146	437	一般農業區	養殖用地	4726.173
1429	嘉義縣	布袋鎮	過溝新段	146	449	一般農業區	養殖用地	13.121
1430	嘉義縣	布袋鎮	過溝新段	146	438	一般農業區	養殖用地	43.761
1431	嘉義縣	布袋鎮	過溝新段	147	523	一般農業區	養殖用地	4862.366
1432	嘉義縣	布袋鎮	過溝新段	151	439	一般農業區	農牧用地	0.002
1433	嘉義縣	布袋鎮	過溝新段	105	471	一般農業區	養殖用地	1377.294
1434	嘉義縣	布袋鎮	過溝新段	680	795	一般農業區	水利用地	8.899
1435	嘉義縣	布袋鎮	過溝新段	680	792	一般農業區	水利用地	18.767
1436	嘉義縣	布袋鎮	過溝新段	680	796	一般農業區	水利用地	173.626
1437	嘉義縣	布袋鎮	過溝新段	680	797	一般農業區	水利用地	173.82
1438	嘉義縣	布袋鎮	過溝新段	680	798	一般農業區	水利用地	286.719
1439	嘉義縣	布袋鎮	過溝新段	681	795	一般農業區	養殖用地	78.996
1440	嘉義縣	布袋鎮	過溝新段	681	796	一般農業區	養殖用地	2524.305
1441	嘉義縣	布袋鎮	過溝新段	681	797	一般農業區	養殖用地	2138.786
1442	嘉義縣	布袋鎮	過溝新段	681	798	一般農業區	養殖用地	3149.037
1443	嘉義縣	布袋鎮	過溝新段	682	798	一般農業區	養殖用地	1269.853
1444	嘉義縣	布袋鎮	上江山段	880	1132	特定專用區	養殖用地	37.786
1445	嘉義縣	布袋鎮	上江山段	880	1128	特定專用區	養殖用地	1026.707
1446	嘉義縣	布袋鎮	上江山段	880	1128-3	特定專用區	養殖用地	8.364
1447	嘉義縣	布袋鎮	上江山段	882	1132	特定專用區	養殖用地	4108.638
1448	嘉義縣	布袋鎮	上江山段	882	1132-1	特定專用區	養殖用地	3538.296
1449	嘉義縣	布袋鎮	上江山段	882	1125	特定專用區	養殖用地	14.377
1450	嘉義縣	布袋鎮	上江山段	883	1103	特定專用區	養殖用地	3644.727
1451	嘉義縣	布袋鎮	上江山段	883	1132	特定專用區	養殖用地	14.09
1452	嘉義縣	布袋鎮	上江山段	883	1104	特定專用區	養殖用地	3074.758
1453	嘉義縣	布袋鎮	上江山段	884	1075	特定專用區	養殖用地	0.094
1454	嘉義縣	布袋鎮	上江山段	884	1100	特定專用區	養殖用地	7021.991
1455	嘉義縣	布袋鎮	上江山段	884	1099	特定專用區	養殖用地	1.573
1456	嘉義縣	布袋鎮	上江山段	884	1099-1	特定專用區	養殖用地	1.364
1457	嘉義縣	布袋鎮	上江山段	885	1075	特定專用區	養殖用地	3838.358
1458	嘉義縣	布袋鎮	上江山段	885	1101	特定專用區	養殖用地	17.4
1459	嘉義縣	布袋鎮	上江山段	886	1075	特定專用區	養殖用地	5.264
1460	嘉義縣	布袋鎮	上江山段	886	1099	特定專用區	養殖用地	4012.241
1461	嘉義縣	布袋鎮	上江山段	886	1099-1	特定專用區	養殖用地	1553.739
1462	嘉義縣	布袋鎮	過溝新段	549	747	一般農業區	農牧用地	954.804
1463	嘉義縣	布袋鎮	過溝新段	550	747	一般農業區	水利用地	40.337
1464	嘉義縣	布袋鎮	過溝新段	891	716	一般農業區	水利用地	238.589
1465	嘉義縣	布袋鎮	過溝新段	891	717	一般農業區	水利用地	8.243
1466	嘉義縣	布袋鎮	上江山段	327	599	一般農業區	水利用地	231.716
1467	嘉義縣	布袋鎮	上江山段	328	599	一般農業區	養殖用地	38.695
1468	嘉義縣	布袋鎮	上江山段	328	603	一般農業區	養殖用地	6152.679
1469	嘉義縣	布袋鎮	上江山段	328	602	一般農業區	養殖用地	6730.578
1470	嘉義縣	布袋鎮	上江山段	330	652	一般農業區	養殖用地	184.04
1471	嘉義縣	布袋鎮	上江山段	331	652	一般農業區	養殖用地	293.95
1472	嘉義縣	布袋鎮	上江山段	332	650	一般農業區	養殖用地	942.605
1473	嘉義縣	布袋鎮	上江山段	333	650	一般農業區	養殖用地	1349.885
1474	嘉義縣	布袋鎮	上江山段	333-1	650	一般農業區	養殖用地	1996.687
1475	嘉義縣	布袋鎮	上江山段	334	648	一般農業區	養殖用地	1242.87
1476	嘉義縣	布袋鎮	上江山段	335	648	一般農業區	養殖用地	1680.576
1477	嘉義縣	布袋鎮	上江山段	336	648	一般農業區	養殖用地	3314.535
1478	嘉義縣	布袋鎮	過溝新段	582	754	一般農業區	農牧用地	1863.779
1479	嘉義縣	布袋鎮	過溝新段	582	750	一般農業區	農牧用地	2500.602
1480	嘉義縣	布袋鎮	過溝新段	397	888	一般農業區	農牧用地	1832.823
1481	嘉義縣	布袋鎮	過溝新段	397	877	一般農業區	農牧用地	8.089
1482	嘉義縣	布袋鎮	過溝新段	668	801	一般農業區	水利用地	113.157
1483	嘉義縣	布袋鎮	過溝新段	670	801	一般農業區	水利用地	99.156
1484	嘉義縣	布袋鎮	過溝新段	670	800	一般農業區	水利用地	18.146
1485	嘉義縣	布袋鎮	過溝新段	671	792	一般農業區	養殖用地	61.453
1486	嘉義縣	布袋鎮	過溝新段	671	801	一般農業區	養殖用地	2831.963

1487	嘉義縣	布袋鎮	過溝新段	671	793	一般農業區	養殖用地	86.505
1488	嘉義縣	布袋鎮	過溝新段	671	800	一般農業區	養殖用地	234.8
1489	嘉義縣	布袋鎮	過溝新段	672	792	一般農業區	養殖用地	93.676
1490	嘉義縣	布袋鎮	過溝新段	672	793	一般農業區	養殖用地	768.445
1491	嘉義縣	布袋鎮	過溝新段	672	800	一般農業區	養殖用地	2690.473
1492	嘉義縣	布袋鎮	過溝新段	673	800	一般農業區	水利用地	156.98
1493	嘉義縣	布袋鎮	過溝新段	674	800	一般農業區	水利用地	46.334
1494	嘉義縣	布袋鎮	過溝新段	674	798	一般農業區	水利用地	4.544
1495	嘉義縣	布袋鎮	過溝新段	675	797	一般農業區	養殖用地	17.706
1496	嘉義縣	布袋鎮	過溝新段	675	800	一般農業區	養殖用地	2036.151
1497	嘉義縣	布袋鎮	過溝新段	675	798	一般農業區	養殖用地	41.042
1498	嘉義縣	布袋鎮	過溝新段	675	798	一般農業區	養殖用地	17.042
1499	嘉義縣	布袋鎮	過溝新段	890	716	一般農業區	水利用地	63.633
1500	嘉義縣	布袋鎮	過溝新段	608	706	一般農業區	水利用地	370.503
1501	嘉義縣	布袋鎮	過溝新段	608	705	一般農業區	水利用地	16.222
1502	嘉義縣	布袋鎮	過溝新段	609	705	一般農業區	交通用地	528.824
1503	嘉義縣	布袋鎮	過溝新段	609	712	一般農業區	交通用地	274.754
1504	嘉義縣	布袋鎮	過溝新段	609	756	一般農業區	交通用地	99.621
1505	嘉義縣	布袋鎮	過溝新段	609	752	一般農業區	交通用地	2.636
1506	嘉義縣	布袋鎮	過溝新段	610	737	一般農業區	養殖用地	4621.236
1507	嘉義縣	布袋鎮	過溝新段	610-1	737	一般農業區	養殖用地	30.572
1508	嘉義縣	布袋鎮	過溝新段	610-1	736	一般農業區	養殖用地	9310.135
1509	嘉義縣	布袋鎮	過溝新段	937	1410	一般農業區	養殖用地	1366.206
1510	嘉義縣	布袋鎮	過溝新段	937	1422	一般農業區	養殖用地	1119.193
1511	嘉義縣	布袋鎮	過溝新段	937	1414	一般農業區	養殖用地	0.768
1512	嘉義縣	布袋鎮	過溝新段	938	1410	一般農業區	養殖用地	8.722
1513	嘉義縣	布袋鎮	過溝新段	938	1409	一般農業區	養殖用地	37.902
1514	嘉義縣	布袋鎮	過溝新段	938	1422	一般農業區	養殖用地	4725.762
1515	嘉義縣	布袋鎮	過溝新段	938	1424	一般農業區	養殖用地	46.652
1516	嘉義縣	布袋鎮	過溝新段	938	1414	一般農業區	養殖用地	0.345
1517	嘉義縣	布袋鎮	過溝新段	938	1401	一般農業區	養殖用地	1680.594
1518	嘉義縣	布袋鎮	過溝新段	939	1423	一般農業區	養殖用地	26.525
1519	嘉義縣	布袋鎮	過溝新段	939	1422	一般農業區	養殖用地	2825.205
1520	嘉義縣	布袋鎮	過溝新段	939	1401	一般農業區	養殖用地	4.847
1521	嘉義縣	布袋鎮	江山段	245	1239	特定專用區	養殖用地	0.334
1522	嘉義縣	布袋鎮	江山段	246	1239	特定專用區	養殖用地	526.819
1523	嘉義縣	布袋鎮	過溝新段	659	803	一般農業區	養殖用地	1730.599
1524	嘉義縣	布袋鎮	江山段	253	1229	特定專用區	養殖用地	1254.791
1525	嘉義縣	布袋鎮	江山段	587	2077	特定專用區	農牧用地	835.498
1526	嘉義縣	布袋鎮	江山段	588	2077	特定專用區	農牧用地	97.113
1527	嘉義縣	布袋鎮	江山段	166	1059-1	特定專用區	養殖用地	1883.399
1528	嘉義縣	布袋鎮	江山段	166	1058	特定專用區	養殖用地	35.145
1529	嘉義縣	布袋鎮	江山段	168	1054	特定專用區	水利用地	74.878
1530	嘉義縣	布袋鎮	江山段	169	1054	特定專用區	農牧用地	1565.253
1531	嘉義縣	布袋鎮	江山段	169	1053	特定專用區	農牧用地	12.668
1532	嘉義縣	布袋鎮	江山段	170	1053	特定專用區	農牧用地	2476.894
1533	嘉義縣	布袋鎮	江山段	170	1952	特定專用區	農牧用地	1207.598
1534	嘉義縣	布袋鎮	江山段	171	1952	特定專用區	農牧用地	483.294
1535	嘉義縣	布袋鎮	江山段	88	1091	特定專用區	養殖用地	85.713
1536	嘉義縣	布袋鎮	江山段	88	1092	特定專用區	養殖用地	2399.286
1537	嘉義縣	布袋鎮	江山段	88	1097	特定專用區	養殖用地	22.406
1538	嘉義縣	布袋鎮	江山段	88	1115	特定專用區	養殖用地	1.496
1539	嘉義縣	布袋鎮	江山段	89	1091	特定專用區	養殖用地	1741.636
1540	嘉義縣	布袋鎮	江山段	89	1150	特定專用區	養殖用地	2.806
1541	嘉義縣	布袋鎮	江山段	89	1097	特定專用區	養殖用地	33.708
1542	嘉義縣	布袋鎮	過溝新段	610-2	735	一般農業區	養殖用地	5031.638
1543	嘉義縣	布袋鎮	過溝新段	610-3	735	一般農業區	養殖用地	26.953
1544	嘉義縣	布袋鎮	過溝新段	610-3	734	一般農業區	養殖用地	4449.581
1545	嘉義縣	布袋鎮	過溝新段	610-3	729	一般農業區	養殖用地	53.165
1546	嘉義縣	布袋鎮	過溝新段	771	1540	一般農業區	養殖用地	177.272
1547	嘉義縣	布袋鎮	過溝新段	771	1539	一般農業區	養殖用地	1568.893
1548	嘉義縣	布袋鎮	過溝新段	771	1534	一般農業區	養殖用地	2.503

1549	嘉義縣	布袋鎮	過溝新段	40	461	一般農業區	養殖用地	176.665
1550	嘉義縣	布袋鎮	過溝新段	40	466	一般農業區	養殖用地	2069.041
1551	嘉義縣	布袋鎮	過溝新段	40	464	一般農業區	養殖用地	41.977
1552	嘉義縣	布袋鎮	江山段	172	1053	特定專用區	水利用地	288.742
1553	嘉義縣	布袋鎮	江山段	355	1218	特定專用區	養殖用地	12.285
1554	嘉義縣	布袋鎮	江山段	357	1218	特定專用區	養殖用地	1626.996
1555	嘉義縣	布袋鎮	江山段	1	1076	特定專用區	養殖用地	350.225
1556	嘉義縣	布袋鎮	江山段	2	1076	特定專用區	養殖用地	1681.284
1557	嘉義縣	布袋鎮	江山段	2	1083	特定專用區	養殖用地	16.385
1558	嘉義縣	布袋鎮	江山段	3	1076	一般農業區	水利用地	21.718
1559	嘉義縣	布袋鎮	江山段	584	2077	特定專用區	農牧用地	1.79
1560	嘉義縣	布袋鎮	江山段	584	2022	特定專用區	農牧用地	730.059
1561	嘉義縣	布袋鎮	江山段	276	1268	特定專用區	養殖用地	9.319
1562	嘉義縣	布袋鎮	江山段	276	1245	特定專用區	養殖用地	73.583
1563	嘉義縣	布袋鎮	江山段	276	1244	特定專用區	養殖用地	4307.078
1564	嘉義縣	布袋鎮	江山段	276	1245	特定專用區	養殖用地	1.683
1565	嘉義縣	布袋鎮	江山段	276	1227	特定專用區	養殖用地	1531.811
1566	嘉義縣	布袋鎮	過溝新段	785	1540-1	一般農業區	水利用地	102.998
1567	嘉義縣	布袋鎮	過溝新段	788	1540-1	一般農業區	水利用地	147.936
1568	嘉義縣	布袋鎮	過溝新段	789	1540-1	一般農業區	養殖用地	944.196
1569	嘉義縣	布袋鎮	過溝新段	789	1540	一般農業區	養殖用地	1699.964
1570	嘉義縣	布袋鎮	過溝新段	789	1533	一般農業區	養殖用地	17.214
1571	嘉義縣	布袋鎮	過溝新段	790	1533	一般農業區	養殖用地	3147.32
1572	嘉義縣	布袋鎮	過溝新段	791	1533	一般農業區	水利用地	58.123
1573	嘉義縣	布袋鎮	過溝新段	792	1533	一般農業區	水利用地	104.264
1574	嘉義縣	布袋鎮	過溝新段	793	1541	一般農業區	水利用地	3.805
1575	嘉義縣	布袋鎮	過溝新段	793	1533	一般農業區	水利用地	26.402
1576	嘉義縣	布袋鎮	過溝新段	912	700	一般農業區	養殖用地	1831.015
1577	嘉義縣	布袋鎮	過溝新段	912	713	一般農業區	養殖用地	1541.757
1578	嘉義縣	布袋鎮	過溝新段	912	1350	一般農業區	養殖用地	2069.338
1579	嘉義縣	布袋鎮	過溝新段	913	708	一般農業區	養殖用地	71.404
1580	嘉義縣	布袋鎮	過溝新段	913	700	一般農業區	養殖用地	1461.153
1581	嘉義縣	布袋鎮	過溝新段	914	708	一般農業區	養殖用地	808.144
1582	嘉義縣	布袋鎮	過溝新段	914	707	一般農業區	養殖用地	4.517
1583	嘉義縣	布袋鎮	過溝新段	914	700	一般農業區	養殖用地	1305.698
1584	嘉義縣	布袋鎮	過溝新段	915	700	一般農業區	養殖用地	1717.831
1585	嘉義縣	布袋鎮	過溝新段	915	1348	一般農業區	養殖用地	13.989
1586	嘉義縣	布袋鎮	過溝新段	915	713	一般農業區	養殖用地	1484.736
1587	嘉義縣	布袋鎮	過溝新段	915	1426	一般農業區	養殖用地	7.78
1588	嘉義縣	布袋鎮	過溝新段	915	1350	一般農業區	養殖用地	2292.469
1589	嘉義縣	布袋鎮	過溝新段	915	1426	一般農業區	養殖用地	80.275
1590	嘉義縣	布袋鎮	過溝新段	915	1430	一般農業區	養殖用地	0.826
1591	嘉義縣	布袋鎮	過溝新段	916	707	一般農業區	養殖用地	3328.447
1592	嘉義縣	布袋鎮	過溝新段	916	1348	一般農業區	養殖用地	3035.491
1593	嘉義縣	布袋鎮	過溝新段	916	700	一般農業區	養殖用地	0.062
1594	嘉義縣	布袋鎮	過溝新段	916	1426	一般農業區	養殖用地	2272.746
1595	嘉義縣	布袋鎮	過溝新段	916	1430	一般農業區	養殖用地	10.492
1596	嘉義縣	布袋鎮	過溝新段	919	1346	一般農業區	養殖用地	1895.659
1597	嘉義縣	布袋鎮	過溝新段	919	707	一般農業區	養殖用地	942.293
1598	嘉義縣	布袋鎮	過溝新段	919	1347	一般農業區	養殖用地	1935.918
1599	嘉義縣	布袋鎮	過溝新段	919	1348	一般農業區	養殖用地	1397.481
1600	嘉義縣	布袋鎮	過溝新段	920	1346	一般農業區	水利用地	234.053
1601	嘉義縣	布袋鎮	過溝新段	920	1347	一般農業區	水利用地	211.484
1602	嘉義縣	布袋鎮	過溝新段	920	1426	一般農業區	水利用地	70.471
1603	嘉義縣	布袋鎮	過溝新段	922	1346	一般農業區	養殖用地	2459.094
1604	嘉義縣	布袋鎮	過溝新段	922	1349	一般農業區	養殖用地	0.064
1605	嘉義縣	布袋鎮	過溝新段	922	1349	一般農業區	養殖用地	0.208
1606	嘉義縣	布袋鎮	過溝新段	922	1347	一般農業區	養殖用地	3394.088
1607	嘉義縣	布袋鎮	過溝新段	922	1428	一般農業區	養殖用地	27.714
1608	嘉義縣	布袋鎮	過溝新段	922	1428	一般農業區	養殖用地	5.432
1609	嘉義縣	布袋鎮	過溝新段	923	1349	一般農業區	養殖用地	3021.227
1610	嘉義縣	布袋鎮	過溝新段	923	1347	一般農業區	養殖用地	2.394

1611	嘉義縣	布袋鎮	過溝新段	923	1428	一般農業區	養殖用地	3046.648
1612	嘉義縣	布袋鎮	過溝新段	924	1349	一般農業區	養殖用地	3192.55
1613	嘉義縣	布袋鎮	過溝新段	924	1428	一般農業區	養殖用地	2900.452
1614	嘉義縣	布袋鎮	過溝新段	1196	2353	一般農業區	水利用地	257.593
1615	嘉義縣	布袋鎮	過溝新段	1196	2361	一般農業區	水利用地	28.469
1616	嘉義縣	布袋鎮	過溝新段	1197	2361	一般農業區	水利用地	162.964
1617	嘉義縣	布袋鎮	過溝新段	1197	2353	一般農業區	水利用地	13.814
1618	嘉義縣	布袋鎮	過溝新段	1198	2361	一般農業區	水利用地	473.852
1619	嘉義縣	布袋鎮	過溝新段	1198	2384	一般農業區	水利用地	605.516
1620	嘉義縣	布袋鎮	過溝新段	1199	2384	一般農業區	養殖用地	1207.645
1621	嘉義縣	布袋鎮	過溝新段	1199	2361	一般農業區	養殖用地	175.389
1622	嘉義縣	布袋鎮	過溝新段	1200	2384	一般農業區	養殖用地	1452.201
1623	嘉義縣	布袋鎮	過溝新段	1201	2384	一般農業區	養殖用地	693.34
1624	嘉義縣	布袋鎮	過溝新段	1202	2384	一般農業區	水利用地	54.88
1625	嘉義縣	布袋鎮	過溝新段	1205	2384	一般農業區	水利用地	210.686
1626	嘉義縣	布袋鎮	過溝新段	1206	2384	一般農業區	水利用地	477.936
1627	嘉義縣	布袋鎮	過溝新段	1206	2361	一般農業區	水利用地	259.001
1628	嘉義縣	布袋鎮	江山段	121	1116	特定專用區	交通用地	14.114
1629	嘉義縣	布袋鎮	江山段	121	1096	特定專用區	交通用地	26.253
1630	嘉義縣	布袋鎮	江山段	121	1182-1	特定專用區	交通用地	4.149
1631	嘉義縣	布袋鎮	江山段	122	1116	特定專用區	養殖用地	919.23
1632	嘉義縣	布袋鎮	江山段	122	1096	特定專用區	養殖用地	0.303
1633	嘉義縣	布袋鎮	江山段	122	1116-1	特定專用區	養殖用地	44.753
1634	嘉義縣	布袋鎮	江山段	46	1151	特定專用區	交通用地	25.351
1635	嘉義縣	布袋鎮	江山段	46	1118	特定專用區	交通用地	0.032
1636	嘉義縣	布袋鎮	江山段	48	1114	特定專用區	養殖用地	1466.215
1637	嘉義縣	布袋鎮	江山段	49	1118	特定專用區	交通用地	12.05
1638	嘉義縣	布袋鎮	江山段	49	1118	特定專用區	交通用地	33.391
1639	嘉義縣	布袋鎮	江山段	49	1114	特定專用區	交通用地	17.91
1640	嘉義縣	布袋鎮	江山段	50	1118	特定專用區	養殖用地	2870.431
1641	嘉義縣	布袋鎮	江山段	51	1118	特定專用區	養殖用地	0.941
1642	嘉義縣	布袋鎮	江山段	51	1119	特定專用區	養殖用地	2290.494
1643	嘉義縣	布袋鎮	江山段	52	1119	特定專用區	養殖用地	88.397
1644	嘉義縣	布袋鎮	江山段	32	1087	特定專用區	養殖用地	955.578
1645	嘉義縣	布袋鎮	江山段	32	1089	特定專用區	養殖用地	92.072
1646	嘉義縣	布袋鎮	過溝新段	131	522	一般農業區	養殖用地	6056.873
1647	嘉義縣	布袋鎮	過溝新段	132	522	一般農業區	養殖用地	1.427
1648	嘉義縣	布袋鎮	過溝新段	133	523	一般農業區	養殖用地	0.029
1649	嘉義縣	布袋鎮	過溝新段	134	523	一般農業區	養殖用地	56.853
1650	嘉義縣	布袋鎮	過溝新段	136	466	一般農業區	養殖用地	10.451
1651	嘉義縣	布袋鎮	過溝新段	136	468	一般農業區	養殖用地	3651.674
1652	嘉義縣	布袋鎮	過溝新段	136	464	一般農業區	養殖用地	95.181
1653	嘉義縣	布袋鎮	過溝新段	410	770	一般農業區	農牧用地	25.572
1654	嘉義縣	布袋鎮	過溝新段	410	768	一般農業區	農牧用地	95.171
1655	嘉義縣	布袋鎮	過溝新段	410	878	一般農業區	農牧用地	49.298
1656	嘉義縣	布袋鎮	過溝新段	411	769	一般農業區	水利用地	146.014
1657	嘉義縣	布袋鎮	過溝新段	411	770	一般農業區	水利用地	327.077
1658	嘉義縣	布袋鎮	過溝新段	411	768	一般農業區	水利用地	299.758
1659	嘉義縣	布袋鎮	過溝新段	411	878	一般農業區	水利用地	266.63
1660	嘉義縣	布袋鎮	過溝新段	412	768	一般農業區	養殖用地	407.126
1661	嘉義縣	布袋鎮	過溝新段	412	878	一般農業區	養殖用地	1775.288
1662	嘉義縣	布袋鎮	過溝新段	413	768	一般農業區	養殖用地	467.362
1663	嘉義縣	布袋鎮	過溝新段	413	878	一般農業區	養殖用地	2432.535
1664	嘉義縣	布袋鎮	過溝新段	414	768	一般農業區	養殖用地	343.223
1665	嘉義縣	布袋鎮	過溝新段	414	878	一般農業區	養殖用地	2693.333
1666	嘉義縣	布袋鎮	過溝新段	415	768	一般農業區	養殖用地	150.49
1667	嘉義縣	布袋鎮	過溝新段	415	878	一般農業區	養殖用地	1928.324
1668	嘉義縣	布袋鎮	過溝新段	420	768	一般農業區	養殖用地	1593.964
1669	嘉義縣	布袋鎮	過溝新段	421	768	一般農業區	養殖用地	2636.116
1670	嘉義縣	布袋鎮	過溝新段	422	770	一般農業區	養殖用地	32.855
1671	嘉義縣	布袋鎮	過溝新段	422	768	一般農業區	養殖用地	2738.569
1672	嘉義縣	布袋鎮	過溝新段	423	770	一般農業區	養殖用地	11.766

1673	嘉義縣	布袋鎮	過溝新段	423	768	一般農業區	養殖用地	1481.549
1674	嘉義縣	布袋鎮	過溝新段	424	770	一般農業區	水利用地	124.445
1675	嘉義縣	布袋鎮	過溝新段	427	770	一般農業區	養殖用地	1048.88
1676	嘉義縣	布袋鎮	過溝新段	428	770	一般農業區	養殖用地	673.074
1677	嘉義縣	布袋鎮	過溝新段	429	770	一般農業區	養殖用地	901.332
1678	嘉義縣	布袋鎮	過溝新段	430	769	一般農業區	農牧用地	1726.281
1679	嘉義縣	布袋鎮	過溝新段	430	770	一般農業區	農牧用地	4.645
1680	嘉義縣	布袋鎮	過溝新段	434	769	一般農業區	養殖用地	2961.472
1681	嘉義縣	布袋鎮	過溝新段	434	770	一般農業區	養殖用地	21.62
1682	嘉義縣	布袋鎮	過溝新段	435	770	一般農業區	養殖用地	1497.72
1683	嘉義縣	布袋鎮	過溝新段	438	891-1	一般農業區	農牧用地	1.413
1684	嘉義縣	布袋鎮	過溝新段	743	1560	一般農業區	養殖用地	657.318
1685	嘉義縣	布袋鎮	過溝新段	744	810	一般農業區	水利用地	35.7
1686	嘉義縣	布袋鎮	過溝新段	744	1560	一般農業區	水利用地	206.101
1687	嘉義縣	布袋鎮	過溝新段	745	1560	一般農業區	水利用地	20.553
1688	嘉義縣	布袋鎮	過溝新段	746	810	一般農業區	養殖用地	380.851
1689	嘉義縣	布袋鎮	過溝新段	746	1560	一般農業區	養殖用地	1727.068
1690	嘉義縣	布袋鎮	過溝新段	747	810	一般農業區	養殖用地	1811.502
1691	嘉義縣	布袋鎮	過溝新段	748	810	一般農業區	水利用地	93.791
1692	嘉義縣	布袋鎮	過溝新段	749	810	一般農業區	水利用地	88.739
1693	嘉義縣	布袋鎮	過溝新段	750	810	一般農業區	養殖用地	2044.291
1694	嘉義縣	布袋鎮	過溝新段	750	1555	一般農業區	養殖用地	258.646
1695	嘉義縣	布袋鎮	過溝新段	750	1554	一般農業區	養殖用地	20.453
1696	嘉義縣	布袋鎮	過溝新段	750	1560	一般農業區	養殖用地	423.148
1697	嘉義縣	布袋鎮	過溝新段	751	1555	一般農業區	水利用地	236.194
1698	嘉義縣	布袋鎮	過溝新段	753	1555	一般農業區	養殖用地	3739.431
1699	嘉義縣	布袋鎮	過溝新段	753	1554	一般農業區	養殖用地	37.383
1700	嘉義縣	布袋鎮	過溝新段	754	1555	一般農業區	養殖用地	36.393
1701	嘉義縣	布袋鎮	過溝新段	754	1554	一般農業區	養殖用地	1749.554
1702	嘉義縣	布袋鎮	過溝新段	754	1560	一般農業區	養殖用地	342.974
1703	嘉義縣	布袋鎮	過溝新段	754	1535	一般農業區	養殖用地	14.444
1704	嘉義縣	布袋鎮	過溝新段	755	1560	一般農業區	養殖用地	1196.794
1705	嘉義縣	布袋鎮	過溝新段	756	1560	一般農業區	水利用地	21.472
1706	嘉義縣	布袋鎮	過溝新段	757	1539	一般農業區	水利用地	9.701
1707	嘉義縣	布袋鎮	過溝新段	757	1555	一般農業區	水利用地	49.613
1708	嘉義縣	布袋鎮	過溝新段	757	1539	一般農業區	水利用地	11.754
1709	嘉義縣	布袋鎮	過溝新段	757	1535	一般農業區	水利用地	121.154
1710	嘉義縣	布袋鎮	過溝新段	757	1537	一般農業區	水利用地	312.096
1711	嘉義縣	布袋鎮	過溝新段	758	1537	一般農業區	養殖用地	859.644
1712	嘉義縣	布袋鎮	上江山段	28	172	一般農業區	養殖用地	2010.914
1713	嘉義縣	布袋鎮	上江山段	488	1161	特定專用區	養殖用地	1740.996
1714	嘉義縣	布袋鎮	上江山段	488	1164	特定專用區	養殖用地	1676.43
1715	嘉義縣	布袋鎮	上江山段	489	633	特定專用區	水利用地	228.257
1716	嘉義縣	布袋鎮	上江山段	489	1165	特定專用區	水利用地	176.858
1717	嘉義縣	布袋鎮	上江山段	489	1164	特定專用區	水利用地	202.754
1718	嘉義縣	布袋鎮	上江山段	489	1166	特定專用區	水利用地	132.322
1719	嘉義縣	布袋鎮	上江山段	489	634	特定專用區	水利用地	12.724
1720	嘉義縣	布袋鎮	上江山段	490	624	特定專用區	水利用地	10.66
1721	嘉義縣	布袋鎮	上江山段	491	624	特定專用區	水利用地	211.495
1722	嘉義縣	布袋鎮	上江山段	492	625	特定專用區	養殖用地	2459.284
1723	嘉義縣	布袋鎮	上江山段	493	625	特定專用區	養殖用地	2581.736
1724	嘉義縣	布袋鎮	上江山段	494	625	特定專用區	養殖用地	897.898
1725	嘉義縣	布袋鎮	上江山段	495	625	特定專用區	養殖用地	472.541
1726	嘉義縣	布袋鎮	上江山段	496	634	特定專用區	養殖用地	1827.373
1727	嘉義縣	布袋鎮	上江山段	496	625	特定專用區	養殖用地	339.818
1728	嘉義縣	布袋鎮	過溝新段	50	454	一般農業區	養殖用地	1050.427
1729	嘉義縣	布袋鎮	過溝新段	51	505	一般農業區	養殖用地	3796.985
1730	嘉義縣	布袋鎮	過溝新段	51	454	一般農業區	養殖用地	4.584
1731	嘉義縣	布袋鎮	過溝新段	51	454	一般農業區	養殖用地	20.085
1732	嘉義縣	布袋鎮	過溝新段	51	454	一般農業區	養殖用地	1547.784
1733	嘉義縣	布袋鎮	過溝新段	610-4	729	一般農業區	養殖用地	4839.109
1734	嘉義縣	布袋鎮	過溝新段	610-5	729	一般農業區	養殖用地	49.904

1735	嘉義縣	布袋鎮	過溝新段	610-5	883	一般農業區	養殖用地	135.465
1736	嘉義縣	布袋鎮	過溝新段	610-6	883	一般農業區	養殖用地	8872.03
1737	嘉義縣	布袋鎮	過溝新段	610-7	883	一般農業區	養殖用地	9.265
1738	嘉義縣	布袋鎮	過溝新段	610-7	882	一般農業區	養殖用地	9327.551
1739	嘉義縣	布袋鎮	過溝新段	870	1559	一般農業區	養殖用地	19.303
1740	嘉義縣	布袋鎮	過溝新段	870	1558	一般農業區	養殖用地	6618.546
1741	嘉義縣	布袋鎮	過溝新段	870	1546	一般農業區	養殖用地	30.572
1742	嘉義縣	布袋鎮	過溝新段	930	1426	一般農業區	養殖用地	23.618
1743	嘉義縣	布袋鎮	過溝新段	930	1430	一般農業區	養殖用地	3511.255
1744	嘉義縣	布袋鎮	過溝新段	930	1411	一般農業區	養殖用地	10.327
1745	嘉義縣	布袋鎮	過溝新段	930-1	1426	一般農業區	養殖用地	60.901
1746	嘉義縣	布袋鎮	過溝新段	930-1	1430	一般農業區	養殖用地	1816.248
1747	嘉義縣	布袋鎮	過溝新段	930-1	1350	一般農業區	養殖用地	7.728
1748	嘉義縣	布袋鎮	過溝新段	930-1	1350	一般農業區	養殖用地	1.007
1749	嘉義縣	布袋鎮	過溝新段	930-2	1350	一般農業區	養殖用地	17.144
1750	嘉義縣	布袋鎮	過溝新段	930-2	1430	一般農業區	養殖用地	978.486
1751	嘉義縣	布袋鎮	過溝新段	931	1411	一般農業區	養殖用地	2826.889
1752	嘉義縣	布袋鎮	過溝新段	931	1430	一般農業區	養殖用地	25.78
1753	嘉義縣	布袋鎮	過溝新段	932	1411	一般農業區	養殖用地	40.059
1754	嘉義縣	布袋鎮	過溝新段	932	1423	一般農業區	養殖用地	4050.163
1755	嘉義縣	布袋鎮	過溝新段	933	1411	一般農業區	養殖用地	25.563
1756	嘉義縣	布袋鎮	過溝新段	933	1424	一般農業區	養殖用地	341.389
1757	嘉義縣	布袋鎮	過溝新段	933	1423	一般農業區	養殖用地	4353.964
1758	嘉義縣	布袋鎮	過溝新段	934	1411	一般農業區	養殖用地	2740.645
1759	嘉義縣	布袋鎮	過溝新段	935	1411	一般農業區	養殖用地	5.481
1760	嘉義縣	布袋鎮	過溝新段	935	1409	一般農業區	養殖用地	121.804
1761	嘉義縣	布袋鎮	過溝新段	935	1424	一般農業區	養殖用地	2269.518
1762	嘉義縣	布袋鎮	過溝新段	936	1411	一般農業區	養殖用地	1096.604
1763	嘉義縣	布袋鎮	過溝新段	936	1409	一般農業區	養殖用地	2720.418
1764	嘉義縣	布袋鎮	過溝新段	936	1411	一般農業區	養殖用地	0.012
1765	嘉義縣	布袋鎮	過溝新段	936	1410	一般農業區	養殖用地	56.205
1766	嘉義縣	布袋鎮	過溝新段	936	1410	一般農業區	養殖用地	51.422
1767	嘉義縣	布袋鎮	過溝新段	172	400	一般農業區	養殖用地	2488.536
1768	嘉義縣	布袋鎮	過溝新段	172	401	一般農業區	養殖用地	6500.065
1769	嘉義縣	布袋鎮	過溝新段	172	429	一般農業區	養殖用地	0.263
1770	嘉義縣	布袋鎮	過溝新段	172	436	一般農業區	養殖用地	76.843
1771	嘉義縣	布袋鎮	過溝新段	173	416	一般農業區	養殖用地	21.154
1772	嘉義縣	布袋鎮	過溝新段	173	400	一般農業區	養殖用地	2844.756
1773	嘉義縣	布袋鎮	過溝新段	173	401	一般農業區	養殖用地	0.317
1774	嘉義縣	布袋鎮	過溝新段	174	418	一般農業區	水利用地	348.641
1775	嘉義縣	布袋鎮	過溝新段	174	419	一般農業區	水利用地	203.202
1776	嘉義縣	布袋鎮	過溝新段	192	399	一般農業區	農牧用地	797.529
1777	嘉義縣	布袋鎮	過溝新段	193	399	一般農業區	農牧用地	427.089
1778	嘉義縣	布袋鎮	過溝新段	194	399	一般農業區	農牧用地	1976.274
1779	嘉義縣	布袋鎮	過溝新段	195	399	一般農業區	農牧用地	2403.227
1780	嘉義縣	布袋鎮	過溝新段	265	446	一般農業區	養殖用地	5.632
1781	嘉義縣	布袋鎮	過溝新段	475	698	一般農業區	養殖用地	913.39
1782	嘉義縣	布袋鎮	過溝新段	476	698	一般農業區	養殖用地	1679.861
1783	嘉義縣	布袋鎮	上江山段	114	578	一般農業區	水利用地	74.609
1784	嘉義縣	布袋鎮	上江山段	114	154	一般農業區	水利用地	126.812
1785	嘉義縣	布袋鎮	上江山段	114	155	一般農業區	水利用地	174.373
1786	嘉義縣	布袋鎮	上江山段	116	578	一般農業區	養殖用地	1141.823
1787	嘉義縣	布袋鎮	上江山段	116	577	一般農業區	養殖用地	61.389
1788	嘉義縣	布袋鎮	上江山段	117	578	一般農業區	養殖用地	194.733
1789	嘉義縣	布袋鎮	上江山段	117	577	一般農業區	養殖用地	3.652
1790	嘉義縣	布袋鎮	上江山段	122	573	一般農業區	養殖用地	598.028
1791	嘉義縣	布袋鎮	上江山段	126	146	一般農業區	養殖用地	1848.714
1792	嘉義縣	布袋鎮	上江山段	126	564	一般農業區	養殖用地	0.193
1793	嘉義縣	布袋鎮	上江山段	126	565-1	一般農業區	養殖用地	2.019
1794	嘉義縣	布袋鎮	上江山段	127	147	一般農業區	養殖用地	1832.54
1795	嘉義縣	布袋鎮	過溝新段	46	428	一般農業區	水利用地	2.937
1796	嘉義縣	布袋鎮	過溝新段	46	431	一般農業區	水利用地	64.063

1797	嘉義縣	布袋鎮	過溝新段	46	462	一般農業區	水利用地	54.248
1798	嘉義縣	布袋鎮	過溝新段	49	454	一般農業區	甲種建築用地	781.955
1799	嘉義縣	布袋鎮	上江山段	19	141-1	一般農業區	水利用地	240.846
1800	嘉義縣	布袋鎮	上江山段	19	142	一般農業區	水利用地	213.725
1801	嘉義縣	布袋鎮	上江山段	19	174	一般農業區	水利用地	9.732
1802	嘉義縣	布袋鎮	上江山段	19	180	一般農業區	水利用地	20.5
1803	嘉義縣	布袋鎮	江山段	514	1223	特定專用區	水利用地	23.569
1804	嘉義縣	布袋鎮	江山段	515	1225	特定專用區	養殖用地	2732.515
1805	嘉義縣	布袋鎮	江山段	516	1225	特定專用區	農牧用地	4.903
1806	嘉義縣	布袋鎮	江山段	517	1223	特定專用區	農牧用地	688.941
1807	嘉義縣	布袋鎮	江山段	518	1223	特定專用區	養殖用地	1659.481
1808	嘉義縣	布袋鎮	上江山段	905	1106	特定專用區	養殖用地	4.001
1809	嘉義縣	布袋鎮	上江山段	905	1107	特定專用區	養殖用地	128.308
1810	嘉義縣	布袋鎮	上江山段	906	1106	特定專用區	養殖用地	2.582
1811	嘉義縣	布袋鎮	上江山段	415	561	一般農業區	養殖用地	2733.831
1812	嘉義縣	布袋鎮	上江山段	416	561	一般農業區	養殖用地	2302.498
1813	嘉義縣	布袋鎮	上江山段	417	561	一般農業區	養殖用地	376.136
1814	嘉義縣	布袋鎮	上江山段	417	561-1	一般農業區	養殖用地	2244.439
1815	嘉義縣	布袋鎮	上江山段	418	561-2	一般農業區	養殖用地	339.245
1816	嘉義縣	布袋鎮	上江山段	418	561-1	一般農業區	養殖用地	1005.814
1817	嘉義縣	布袋鎮	上江山段	419	561-2	一般農業區	養殖用地	1450.304
1818	嘉義縣	布袋鎮	上江山段	75	166-1	一般農業區	養殖用地	1287.702
1819	嘉義縣	布袋鎮	上江山段	75	166	一般農業區	養殖用地	718.762
1820	嘉義縣	布袋鎮	上江山段	75	165	一般農業區	養殖用地	1788.641
1821	嘉義縣	布袋鎮	上江山段	76	166-1	一般農業區	養殖用地	756.631
1822	嘉義縣	布袋鎮	上江山段	76	165	一般農業區	養殖用地	1522.067
1823	嘉義縣	布袋鎮	上江山段	77	166-1	一般農業區	養殖用地	1198.395
1824	嘉義縣	布袋鎮	上江山段	77	165	一般農業區	養殖用地	185.606
1825	嘉義縣	布袋鎮	上江山段	97	149	一般農業區	養殖用地	12.51
1826	嘉義縣	布袋鎮	上江山段	97	151-1	一般農業區	養殖用地	438.213
1827	嘉義縣	布袋鎮	上江山段	98	149	一般農業區	水利用地	0.01
1828	嘉義縣	布袋鎮	上江山段	99	146	一般農業區	養殖用地	109.29
1829	嘉義縣	布袋鎮	上江山段	100	146	一般農業區	養殖用地	80.4
1830	嘉義縣	布袋鎮	上江山段	101	148	一般農業區	養殖用地	3213.466
1831	嘉義縣	布袋鎮	上江山段	101	149	一般農業區	養殖用地	3656.44
1832	嘉義縣	布袋鎮	上江山段	101	151-1	一般農業區	養殖用地	203.856
1833	嘉義縣	布袋鎮	上江山段	101	151	一般農業區	養殖用地	3576.971
1834	嘉義縣	布袋鎮	上江山段	102	148	一般農業區	養殖用地	75.915
1835	嘉義縣	布袋鎮	上江山段	103	148	一般農業區	養殖用地	238.171
1836	嘉義縣	布袋鎮	上江山段	104	146	一般農業區	養殖用地	31.828
1837	嘉義縣	布袋鎮	上江山段	104	147	一般農業區	養殖用地	13.339
1838	嘉義縣	布袋鎮	上江山段	104	148	一般農業區	養殖用地	1.228
1839	嘉義縣	布袋鎮	上江山段	104	152	一般農業區	養殖用地	69.35
1840	嘉義縣	布袋鎮	上江山段	105	146	一般農業區	交通用地	134.61
1841	嘉義縣	布袋鎮	上江山段	105	147	一般農業區	交通用地	266.176
1842	嘉義縣	布袋鎮	上江山段	105	571	一般農業區	交通用地	258.481
1843	嘉義縣	布袋鎮	上江山段	105	572	一般農業區	交通用地	303.848
1844	嘉義縣	布袋鎮	江山段	563	2024	特定專用區	養殖用地	1.398
1845	嘉義縣	布袋鎮	江山段	565	2022	特定專用區	農牧用地	263.392
1846	嘉義縣	布袋鎮	江山段	566	2022	特定專用區	養殖用地	23.5
1847	嘉義縣	布袋鎮	江山段	567	2022	特定專用區	養殖用地	1043.301
1848	嘉義縣	布袋鎮	上江山段	110	152	一般農業區	養殖用地	879.155
1849	嘉義縣	布袋鎮	上江山段	110	154	一般農業區	養殖用地	19.837
1850	嘉義縣	布袋鎮	上江山段	111	147	一般農業區	養殖用地	0.035
1851	嘉義縣	布袋鎮	上江山段	111	152	一般農業區	養殖用地	197.491
1852	嘉義縣	布袋鎮	上江山段	111	154	一般農業區	養殖用地	288.827
1853	嘉義縣	布袋鎮	上江山段	111	578	一般農業區	養殖用地	19.75
1854	嘉義縣	布袋鎮	上江山段	112	154	一般農業區	養殖用地	887.44
1855	嘉義縣	布袋鎮	上江山段	112	578	一般農業區	養殖用地	14.986
1856	嘉義縣	布袋鎮	上江山段	113	154	一般農業區	養殖用地	1727.748
1857	嘉義縣	布袋鎮	上江山段	113	155	一般農業區	養殖用地	1588.21
1858	嘉義縣	布袋鎮	上江山段	355	645	一般農業區	養殖用地	3502.386

1859	嘉義縣	布袋鎮	過溝新段	106	470	一般農業區	養殖用地	30.991
1860	嘉義縣	布袋鎮	過溝新段	106	473	一般農業區	養殖用地	19.195
1861	嘉義縣	布袋鎮	過溝新段	107	470	一般農業區	養殖用地	1783.596
1862	嘉義縣	布袋鎮	過溝新段	107	473	一般農業區	養殖用地	2.744
1863	嘉義縣	布袋鎮	過溝新段	109	473	一般農業區	養殖用地	9464.499
1864	嘉義縣	布袋鎮	過溝新段	109	519	一般農業區	養殖用地	52.758
1865	嘉義縣	布袋鎮	過溝新段	110	473	一般農業區	農牧用地	35.971
1866	嘉義縣	布袋鎮	過溝新段	110	474	一般農業區	農牧用地	1608.718
1867	嘉義縣	布袋鎮	過溝新段	111	474	一般農業區	農牧用地	591.178
1868	嘉義縣	布袋鎮	過溝新段	111	482	一般農業區	農牧用地	1452.363
1869	嘉義縣	布袋鎮	過溝新段	111	485	一般農業區	農牧用地	11.045
1870	嘉義縣	布袋鎮	過溝新段	112	482	一般農業區	水利用地	1.916
1871	嘉義縣	布袋鎮	過溝新段	770	1540-1	一般農業區	養殖用地	66.477
1872	嘉義縣	布袋鎮	過溝新段	770	1539	一般農業區	養殖用地	1611.811
1873	嘉義縣	布袋鎮	過溝新段	770	1540	一般農業區	養殖用地	58.878
1874	嘉義縣	布袋鎮	過溝新段	779	1533	一般農業區	養殖用地	1554.902
1875	嘉義縣	布袋鎮	過溝新段	779	1534	一般農業區	養殖用地	2.376
1876	嘉義縣	布袋鎮	過溝新段	720	811	一般農業區	養殖用地	12.631
1877	嘉義縣	布袋鎮	過溝新段	721	811	一般農業區	養殖用地	2405.572
1878	嘉義縣	布袋鎮	過溝新段	721	1560	一般農業區	養殖用地	2.195
1879	嘉義縣	布袋鎮	過溝新段	722	817	一般農業區	養殖用地	567.313
1880	嘉義縣	布袋鎮	過溝新段	723	817	一般農業區	養殖用地	687.283
1881	嘉義縣	布袋鎮	過溝新段	724	817	一般農業區	養殖用地	40.698
1882	嘉義縣	布袋鎮	過溝新段	725	812	一般農業區	養殖用地	1116.181
1883	嘉義縣	布袋鎮	過溝新段	725	813	一般農業區	養殖用地	4951.749
1884	嘉義縣	布袋鎮	過溝新段	726	806	一般農業區	養殖用地	3874.633
1885	嘉義縣	布袋鎮	過溝新段	727	806	一般農業區	水利用地	21.323
1886	嘉義縣	布袋鎮	過溝新段	565	742	一般農業區	水利用地	13.069
1887	嘉義縣	布袋鎮	過溝新段	566	748	一般農業區	養殖用地	1529.592
1888	嘉義縣	布袋鎮	過溝新段	566	745-1	一般農業區	養殖用地	1375.897
1889	嘉義縣	布袋鎮	過溝新段	566	745	一般農業區	養殖用地	1665.296
1890	嘉義縣	布袋鎮	過溝新段	566	742	一般農業區	養殖用地	2058.715
1891	嘉義縣	布袋鎮	過溝新段	567	748	一般農業區	養殖用地	1220.689
1892	嘉義縣	布袋鎮	過溝新段	567	745-1	一般農業區	養殖用地	1646.807
1893	嘉義縣	布袋鎮	過溝新段	567	745	一般農業區	養殖用地	1690.152
1894	嘉義縣	布袋鎮	過溝新段	567	742	一般農業區	養殖用地	1875.43
1895	嘉義縣	布袋鎮	過溝新段	568	742	一般農業區	水利用地	6.182
1896	嘉義縣	布袋鎮	過溝新段	571	744	一般農業區	水利用地	3.89
1897	嘉義縣	布袋鎮	過溝新段	572	754	一般農業區	養殖用地	2198.609
1898	嘉義縣	布袋鎮	過溝新段	572	748	一般農業區	養殖用地	3.18
1899	嘉義縣	布袋鎮	過溝新段	572	748	一般農業區	養殖用地	0.017
1900	嘉義縣	布袋鎮	過溝新段	572	745-1	一般農業區	養殖用地	110.883
1901	嘉義縣	布袋鎮	過溝新段	572	750	一般農業區	養殖用地	1847.039
1902	嘉義縣	布袋鎮	過溝新段	572	745-1	一般農業區	養殖用地	55.616
1903	嘉義縣	布袋鎮	過溝新段	572	745	一般農業區	養殖用地	36.424
1904	嘉義縣	布袋鎮	過溝新段	572	745	一般農業區	養殖用地	146.062
1905	嘉義縣	布袋鎮	過溝新段	572	744	一般農業區	養殖用地	1265.966
1906	嘉義縣	布袋鎮	過溝新段	573	754	一般農業區	養殖用地	2730.702
1907	嘉義縣	布袋鎮	過溝新段	817	1509	一般農業區	水利用地	2.381
1908	嘉義縣	布袋鎮	過溝新段	818	1509	一般農業區	水利用地	129.858
1909	嘉義縣	布袋鎮	過溝新段	772	1534	一般農業區	養殖用地	1861.145
1910	嘉義縣	布袋鎮	過溝新段	773	1534	一般農業區	養殖用地	943.551
1911	嘉義縣	布袋鎮	過溝新段	773	1533	一般農業區	養殖用地	73.832
1912	嘉義縣	布袋鎮	過溝新段	360	869	一般農業區	養殖用地	3730.253
1913	嘉義縣	布袋鎮	過溝新段	361	869	一般農業區	水利用地	134.845
1914	嘉義縣	布袋鎮	過溝新段	362	869	一般農業區	水利用地	29.722
1915	嘉義縣	布袋鎮	過溝新段	362	870	一般農業區	水利用地	86.014
1916	嘉義縣	布袋鎮	過溝新段	363	869	一般農業區	養殖用地	544.676
1917	嘉義縣	布袋鎮	過溝新段	363	870	一般農業區	養殖用地	3630.172
1918	嘉義縣	布袋鎮	過溝新段	364	870	一般農業區	養殖用地	485.747
1919	嘉義縣	布袋鎮	過溝新段	364	869	一般農業區	養殖用地	38.641
1920	嘉義縣	布袋鎮	過溝新段	364	858	一般農業區	養殖用地	209.136

1921	嘉義縣	布袋鎮	過溝新段	364	857	一般農業區	養殖用地	364.487
1922	嘉義縣	布袋鎮	過溝新段	365	870	一般農業區	養殖用地	154.257
1923	嘉義縣	布袋鎮	過溝新段	365	857	一般農業區	養殖用地	5441.408
1924	嘉義縣	布袋鎮	過溝新段	365	856	一般農業區	養殖用地	414.141
1925	嘉義縣	布袋鎮	過溝新段	365	858	一般農業區	養殖用地	303.656
1926	嘉義縣	布袋鎮	過溝新段	365	848	一般農業區	養殖用地	94.594
1927	嘉義縣	布袋鎮	過溝新段	366	848	一般農業區	養殖用地	4197.744
1928	嘉義縣	布袋鎮	過溝新段	366	849	一般農業區	養殖用地	0.05
1929	嘉義縣	布袋鎮	過溝新段	366	847	一般農業區	養殖用地	99.118
1930	嘉義縣	布袋鎮	過溝新段	367	856	一般農業區	養殖用地	222.63
1931	嘉義縣	布袋鎮	過溝新段	367	828	一般農業區	養殖用地	254.697
1932	嘉義縣	布袋鎮	過溝新段	367	847	一般農業區	養殖用地	4480.548
1933	嘉義縣	布袋鎮	過溝新段	368	871	一般農業區	養殖用地	96.973
1934	嘉義縣	布袋鎮	過溝新段	368	856	一般農業區	養殖用地	5270.691
1935	嘉義縣	布袋鎮	過溝新段	368	857	一般農業區	養殖用地	258.917
1936	嘉義縣	布袋鎮	過溝新段	369	879	一般農業區	養殖用地	151.66
1937	嘉義縣	布袋鎮	過溝新段	369	879	一般農業區	養殖用地	36.049
1938	嘉義縣	布袋鎮	過溝新段	369	856	一般農業區	養殖用地	3367.531
1939	嘉義縣	布袋鎮	過溝新段	369	828	一般農業區	養殖用地	622.606
1940	嘉義縣	布袋鎮	過溝新段	369	828	一般農業區	養殖用地	1.903
1941	嘉義縣	布袋鎮	過溝新段	370	828	一般農業區	養殖用地	763.577
1942	嘉義縣	布袋鎮	過溝新段	370	856	一般農業區	養殖用地	56.289
1943	嘉義縣	布袋鎮	過溝新段	371	828	一般農業區	養殖用地	1495.363
1944	嘉義縣	布袋鎮	過溝新段	372	828	一般農業區	養殖用地	1687.813
1945	嘉義縣	布袋鎮	過溝新段	734	809	一般農業區	養殖用地	35.764
1946	嘉義縣	布袋鎮	過溝新段	735	809	一般農業區	水利用地	39.66
1947	嘉義縣	布袋鎮	過溝新段	736	809	一般農業區	水利用地	46.082
1948	嘉義縣	布袋鎮	過溝新段	737	810	一般農業區	水利用地	37.141
1949	嘉義縣	布袋鎮	過溝新段	737	1560	一般農業區	水利用地	166.631
1950	嘉義縣	布袋鎮	過溝新段	738	810	一般農業區	水利用地	182.16
1951	嘉義縣	布袋鎮	上江山段	912	1107	特定專用區	養殖用地	388.965
1952	嘉義縣	布袋鎮	上江山段	912	1110	特定專用區	養殖用地	5.012
1953	嘉義縣	布袋鎮	上江山段	913	1107	特定專用區	水利用地	3.056
1954	嘉義縣	布袋鎮	上江山段	275	592	一般農業區	養殖用地	434.338
1955	嘉義縣	布袋鎮	上江山段	276	592	一般農業區	養殖用地	658.686
1956	嘉義縣	布袋鎮	上江山段	25	172	一般農業區	農牧用地	1.256
1957	嘉義縣	布袋鎮	上江山段	274	592	一般農業區	養殖用地	1603.64
1958	嘉義縣	布袋鎮	上江山段	420	561-2	一般農業區	養殖用地	3109.268
1959	嘉義縣	布袋鎮	上江山段	421	1041	一般農業區	養殖用地	1370.588
1960	嘉義縣	布袋鎮	上江山段	421	1173	一般農業區	養殖用地	898.194
1961	嘉義縣	布袋鎮	上江山段	422	1041	一般農業區	養殖用地	2924.745
1962	嘉義縣	布袋鎮	上江山段	429-2	1173	一般農業區	養殖用地	1059.185
1963	嘉義縣	布袋鎮	過溝新段	698	827	一般農業區	養殖用地	2296.042
1964	嘉義縣	布袋鎮	過溝新段	699	827	一般農業區	養殖用地	3233.666
1965	嘉義縣	布袋鎮	過溝新段	1179	2303	一般農業區	水利用地	151.129
1966	嘉義縣	布袋鎮	過溝新段	1180	2303	一般農業區	養殖用地	1015.643
1967	嘉義縣	布袋鎮	過溝新段	1181	2303	一般農業區	養殖用地	316.629
1968	嘉義縣	布袋鎮	過溝新段	1181	2354	一般農業區	養殖用地	824.021
1969	嘉義縣	布袋鎮	過溝新段	1181	2354-2	一般農業區	養殖用地	1318.56
1970	嘉義縣	布袋鎮	過溝新段	1181	2364-1	一般農業區	養殖用地	488.582
1971	嘉義縣	布袋鎮	過溝新段	1181	2362	一般農業區	養殖用地	8.521
1972	嘉義縣	布袋鎮	過溝新段	1186	2361	一般農業區	農牧用地	4619.267
1973	嘉義縣	布袋鎮	過溝新段	1186	2353	一般農業區	農牧用地	589.846
1974	嘉義縣	布袋鎮	過溝新段	1186	2384	一般農業區	農牧用地	320.55
1975	嘉義縣	布袋鎮	過溝新段	1186	2364-2	一般農業區	農牧用地	5871.014
1976	嘉義縣	布袋鎮	過溝新段	1186	2364	一般農業區	農牧用地	2477.294
1977	嘉義縣	布袋鎮	過溝新段	1187	2303	一般農業區	養殖用地	270.47
1978	嘉義縣	布袋鎮	過溝新段	1187	2353	一般農業區	養殖用地	5516.07
1979	嘉義縣	布袋鎮	過溝新段	1187	2364	一般農業區	養殖用地	2645.189
1980	嘉義縣	布袋鎮	過溝新段	1187	2354	一般農業區	養殖用地	2980.93
1981	嘉義縣	布袋鎮	過溝新段	1187	2364-2	一般農業區	養殖用地	104.03
1982	嘉義縣	布袋鎮	過溝新段	1187	2354-1	一般農業區	養殖用地	2536.361

1983	嘉義縣	布袋鎮	過溝新段	1187	2364-1	一般農業區	養殖用地	5672.755
1984	嘉義縣	布袋鎮	過溝新段	1187	2354-2	一般農業區	養殖用地	1667.448
1985	嘉義縣	布袋鎮	過溝新段	479	698	一般農業區	農牧用地	15.249
1986	嘉義縣	布袋鎮	過溝新段	877	717	一般農業區	養殖用地	21.657
1987	嘉義縣	布袋鎮	過溝新段	877	718	一般農業區	養殖用地	408.672
1988	嘉義縣	布袋鎮	過溝新段	877	721	一般農業區	養殖用地	251.537
1989	嘉義縣	布袋鎮	過溝新段	878	716	一般農業區	水利用地	35.56
1990	嘉義縣	布袋鎮	過溝新段	878	717	一般農業區	水利用地	126.66
1991	嘉義縣	布袋鎮	過溝新段	878	718	一般農業區	水利用地	487.598
1992	嘉義縣	布袋鎮	過溝新段	878	721	一般農業區	水利用地	639.876
1993	嘉義縣	布袋鎮	過溝新段	878	785	一般農業區	水利用地	596.603
1994	嘉義縣	布袋鎮	過溝新段	879	716	一般農業區	養殖用地	2680.65
1995	嘉義縣	布袋鎮	過溝新段	879	717	一般農業區	養殖用地	696.561
1996	嘉義縣	布袋鎮	過溝新段	879	718	一般農業區	養殖用地	4480.785
1997	嘉義縣	布袋鎮	過溝新段	879	721	一般農業區	養殖用地	4672.714
1998	嘉義縣	布袋鎮	過溝新段	879	785	一般農業區	養殖用地	2382.836
1999	嘉義縣	布袋鎮	過溝新段	879	786	一般農業區	養殖用地	12.813
2000	嘉義縣	布袋鎮	過溝新段	880	785	一般農業區	養殖用地	3217.439
2001	嘉義縣	布袋鎮	過溝新段	880	786	一般農業區	養殖用地	10.522
2002	嘉義縣	布袋鎮	過溝新段	880	789	一般農業區	養殖用地	9.256
2003	嘉義縣	布袋鎮	過溝新段	881	755	一般農業區	養殖用地	50.494
2004	嘉義縣	布袋鎮	過溝新段	881	719	一般農業區	養殖用地	3.298
2005	嘉義縣	布袋鎮	過溝新段	881	736	一般農業區	養殖用地	3.705
2006	嘉義縣	布袋鎮	過溝新段	881	735	一般農業區	養殖用地	36.655
2007	嘉義縣	布袋鎮	過溝新段	881	734	一般農業區	養殖用地	8.219
2008	嘉義縣	布袋鎮	過溝新段	881	729	一般農業區	養殖用地	60.268
2009	嘉義縣	布袋鎮	過溝新段	881	883	一般農業區	養殖用地	54.247
2010	嘉義縣	布袋鎮	過溝新段	881	882	一般農業區	養殖用地	73.67
2011	嘉義縣	布袋鎮	過溝新段	881-1	716	一般農業區	養殖用地	45.207
2012	嘉義縣	布袋鎮	過溝新段	881-1	755	一般農業區	養殖用地	5440.958
2013	嘉義縣	布袋鎮	過溝新段	881-1	719	一般農業區	養殖用地	8.527
2014	嘉義縣	布袋鎮	過溝新段	881-2	716	一般農業區	養殖用地	10.152
2015	嘉義縣	布袋鎮	過溝新段	881-2	719	一般農業區	養殖用地	6657.792
2016	嘉義縣	布袋鎮	過溝新段	881-2	755	一般農業區	養殖用地	3.633
2017	嘉義縣	布袋鎮	過溝新段	881-2	719-1	一般農業區	養殖用地	6365.491
2018	嘉義縣	布袋鎮	過溝新段	881-3	720	一般農業區	養殖用地	4012.7
2019	嘉義縣	布袋鎮	過溝新段	881-3	721	一般農業區	養殖用地	18.194
2020	嘉義縣	布袋鎮	過溝新段	881-4	721	一般農業區	養殖用地	126.613
2021	嘉義縣	布袋鎮	過溝新段	881-4	720	一般農業區	養殖用地	9346.947
2022	嘉義縣	布袋鎮	過溝新段	881-5	720	一般農業區	養殖用地	0.84
2023	嘉義縣	布袋鎮	過溝新段	881-5	720	一般農業區	養殖用地	17.903
2024	嘉義縣	布袋鎮	過溝新段	881-5	788	一般農業區	養殖用地	4075.762
2025	嘉義縣	布袋鎮	過溝新段	881-5	786	一般農業區	養殖用地	6732.612
2026	嘉義縣	布袋鎮	過溝新段	338	850	一般農業區	甲種建築用地	312.407
2027	嘉義縣	布袋鎮	過溝新段	339	859	一般農業區	養殖用地	16.685
2028	嘉義縣	布袋鎮	過溝新段	339	850	一般農業區	養殖用地	747.604
2029	嘉義縣	布袋鎮	過溝新段	340	859	一般農業區	養殖用地	509.772
2030	嘉義縣	布袋鎮	過溝新段	341	859	一般農業區	養殖用地	1290.152
2031	嘉義縣	布袋鎮	過溝新段	342	858	一般農業區	養殖用地	121.384
2032	嘉義縣	布袋鎮	過溝新段	342	865	一般農業區	養殖用地	280.613
2033	嘉義縣	布袋鎮	過溝新段	342	866-1	一般農業區	養殖用地	93.445
2034	嘉義縣	布袋鎮	過溝新段	342	859	一般農業區	養殖用地	3410.875
2035	嘉義縣	布袋鎮	過溝新段	342	866	一般農業區	養殖用地	100.258
2036	嘉義縣	布袋鎮	過溝新段	343	869	一般農業區	養殖用地	7.353
2037	嘉義縣	布袋鎮	過溝新段	343	864	一般農業區	養殖用地	35.824
2038	嘉義縣	布袋鎮	過溝新段	343	865	一般農業區	養殖用地	3134.355
2039	嘉義縣	布袋鎮	過溝新段	343	866	一般農業區	養殖用地	1733.384
2040	嘉義縣	布袋鎮	過溝新段	343	866-1	一般農業區	養殖用地	1331.489
2041	嘉義縣	布袋鎮	過溝新段	343	858	一般農業區	養殖用地	145.252
2042	嘉義縣	布袋鎮	過溝新段	344	864	一般農業區	水利用地	115.036
2043	嘉義縣	布袋鎮	過溝新段	344	863	一般農業區	水利用地	159.229
2044	嘉義縣	布袋鎮	過溝新段	345	863	一般農業區	養殖用地	2203.526

2045	嘉義縣	布袋鎮	過溝新段	345	864	一般農業區	養殖用地	2350.912
2046	嘉義縣	布袋鎮	過溝新段	346	863	一般農業區	養殖用地	1128.054
2047	嘉義縣	布袋鎮	過溝新段	348	864	一般農業區	水利用地	194.883
2048	嘉義縣	布袋鎮	過溝新段	348	869	一般農業區	水利用地	1.527
2049	嘉義縣	布袋鎮	過溝新段	349	869	一般農業區	水利用地	83.658
2050	嘉義縣	布袋鎮	過溝新段	350	869	一般農業區	養殖用地	2537.951
2051	嘉義縣	布袋鎮	過溝新段	351	864	一般農業區	養殖用地	2389.436
2052	嘉義縣	布袋鎮	過溝新段	351	869	一般農業區	養殖用地	47.624
2053	嘉義縣	布袋鎮	過溝新段	352	869	一般農業區	養殖用地	46.029
2054	嘉義縣	布袋鎮	過溝新段	352	864	一般農業區	養殖用地	2397.373
2055	嘉義縣	布袋鎮	過溝新段	353	869	一般農業區	養殖用地	346.27
2056	嘉義縣	布袋鎮	過溝新段	353	858	一般農業區	養殖用地	1428.432
2057	嘉義縣	布袋鎮	過溝新段	858	798	一般農業區	水利用地	124.317
2058	嘉義縣	布袋鎮	過溝新段	859	798	一般農業區	水利用地	91.91
2059	嘉義縣	布袋鎮	過溝新段	859	1544	一般農業區	水利用地	8.775
2060	嘉義縣	布袋鎮	過溝新段	860	1544	一般農業區	水利用地	560.465
2061	嘉義縣	布袋鎮	過溝新段	861	1558	一般農業區	養殖用地	197.891
2062	嘉義縣	布袋鎮	過溝新段	861	1544	一般農業區	養殖用地	5920.894
2063	嘉義縣	布袋鎮	過溝新段	862	1546	一般農業區	養殖用地	3676.448
2064	嘉義縣	布袋鎮	過溝新段	863	1546	一般農業區	養殖用地	548.529
2065	嘉義縣	布袋鎮	過溝新段	864	1546	一般農業區	水利用地	8.546
2066	嘉義縣	布袋鎮	過溝新段	865	1553	一般農業區	水利用地	274.956
2067	嘉義縣	布袋鎮	過溝新段	865	1547	一般農業區	水利用地	447.259
2068	嘉義縣	布袋鎮	過溝新段	866	1553	一般農業區	養殖用地	2207.175
2069	嘉義縣	布袋鎮	過溝新段	866	1547	一般農業區	養殖用地	6195.984
2070	嘉義縣	布袋鎮	過溝新段	867	1547	一般農業區	養殖用地	812.255
2071	嘉義縣	布袋鎮	過溝新段	867	1553-1	一般農業區	養殖用地	0.207
2072	嘉義縣	布袋鎮	過溝新段	867	1546	一般農業區	養殖用地	461.589
2073	嘉義縣	布袋鎮	過溝新段	868	795	一般農業區	養殖用地	3.298
2074	嘉義縣	布袋鎮	過溝新段	868	796	一般農業區	養殖用地	354.576
2075	嘉義縣	布袋鎮	過溝新段	868	784	一般農業區	養殖用地	898.918
2076	嘉義縣	布袋鎮	過溝新段	868	1559	一般農業區	養殖用地	409.834
2077	嘉義縣	布袋鎮	過溝新段	868	1546	一般農業區	養殖用地	1.915
2078	嘉義縣	布袋鎮	過溝新段	869	784	一般農業區	養殖用地	655.016
2079	嘉義縣	布袋鎮	過溝新段	869	1559	一般農業區	養殖用地	7915.214
2080	嘉義縣	布袋鎮	過溝新段	869	1546	一般農業區	養殖用地	40.093
2081	嘉義縣	布袋鎮	上江山段	250	609	一般農業區	養殖用地	615.822
2082	嘉義縣	布袋鎮	上江山段	250	579	一般農業區	養殖用地	973.025
2083	嘉義縣	布袋鎮	江山段	29	1083	特定專用區	養殖用地	54.236
2084	嘉義縣	布袋鎮	江山段	29	1081	特定專用區	養殖用地	313.227
2085	嘉義縣	布袋鎮	江山段	29	1086	特定專用區	養殖用地	5005.672
2086	嘉義縣	布袋鎮	江山段	29	1091	特定專用區	養殖用地	82.377
2087	嘉義縣	布袋鎮	江山段	29	1090	特定專用區	養殖用地	2217.985
2088	嘉義縣	布袋鎮	江山段	29	1087	特定專用區	養殖用地	0.673
2089	嘉義縣	布袋鎮	江山段	29	1089	特定專用區	養殖用地	4.157
2090	嘉義縣	布袋鎮	江山段	29	1089	特定專用區	養殖用地	37.576
2091	嘉義縣	布袋鎮	江山段	29	1092	特定專用區	養殖用地	1.237
2092	嘉義縣	布袋鎮	江山段	30	1086	特定專用區	養殖用地	2305.299
2093	嘉義縣	布袋鎮	江山段	69	1184	特定專用區	養殖用地	1396.228
2094	嘉義縣	布袋鎮	江山段	70	1269	特定專用區	養殖用地	902.485
2095	嘉義縣	布袋鎮	江山段	72	1269	特定專用區	養殖用地	946.07
2096	嘉義縣	布袋鎮	江山段	72	1231	特定專用區	養殖用地	548.136
2097	嘉義縣	布袋鎮	江山段	77	1151	特定專用區	養殖用地	1532.624
2098	嘉義縣	布袋鎮	江山段	77	1118	特定專用區	養殖用地	27.898
2099	嘉義縣	布袋鎮	江山段	77	1183	特定專用區	養殖用地	3355.36
2100	嘉義縣	布袋鎮	江山段	77	1183-1	特定專用區	養殖用地	2742.411
2101	嘉義縣	布袋鎮	江山段	77	1118	特定專用區	養殖用地	22.34
2102	嘉義縣	布袋鎮	江山段	77	1187	特定專用區	養殖用地	169.422
2103	嘉義縣	布袋鎮	江山段	77	1234	特定專用區	養殖用地	3507.684
2104	嘉義縣	布袋鎮	江山段	77	1233	特定專用區	養殖用地	3392.919
2105	嘉義縣	布袋鎮	江山段	78	1151	特定專用區	農牧用地	19.746
2106	嘉義縣	布袋鎮	江山段	78	1118	特定專用區	農牧用地	767.564

2107	嘉義縣	布袋鎮	江山段	78	1187	特定專用區	農牧用地	1428.996
2108	嘉義縣	布袋鎮	江山段	79	1119	特定專用區	養殖用地	14.663
2109	嘉義縣	布袋鎮	江山段	79	1187	特定專用區	養殖用地	1098.237
2110	嘉義縣	布袋鎮	江山段	80	1118	特定專用區	養殖用地	127.081
2111	嘉義縣	布袋鎮	江山段	80	1119	特定專用區	養殖用地	12.049
2112	嘉義縣	布袋鎮	江山段	80	1187	特定專用區	養殖用地	972.371
2113	嘉義縣	布袋鎮	上江山段	895	1099-1	特定專用區	養殖用地	56.022
2114	嘉義縣	布袋鎮	上江山段	895	1106	特定專用區	養殖用地	2830.521
2115	嘉義縣	布袋鎮	上江山段	895	1100	特定專用區	養殖用地	28.83
2116	嘉義縣	布袋鎮	上江山段	895	1108	特定專用區	養殖用地	3.707
2117	嘉義縣	布袋鎮	上江山段	895	1107	特定專用區	養殖用地	0.824
2118	嘉義縣	布袋鎮	上江山段	896	1104	特定專用區	養殖用地	2921.089
2119	嘉義縣	布袋鎮	上江山段	896	1100	特定專用區	養殖用地	77.535
2120	嘉義縣	布袋鎮	上江山段	896	1108	特定專用區	養殖用地	6.327
2121	嘉義縣	布袋鎮	上江山段	899	1104	特定專用區	養殖用地	94.377
2122	嘉義縣	布袋鎮	上江山段	899	1109-2	特定專用區	養殖用地	1833.046
2123	嘉義縣	布袋鎮	上江山段	899	1108	特定專用區	養殖用地	8.28
2124	嘉義縣	布袋鎮	上江山段	899	1109	特定專用區	養殖用地	2154.995
2125	嘉義縣	布袋鎮	上江山段	899	1109-1	特定專用區	養殖用地	1852.956
2126	嘉義縣	布袋鎮	上江山段	899	1110	特定專用區	養殖用地	18.179
2127	嘉義縣	布袋鎮	上江山段	900	1111	特定專用區	養殖用地	4107.502
2128	嘉義縣	布袋鎮	上江山段	900	1109-1	特定專用區	養殖用地	94.809
2129	嘉義縣	布袋鎮	上江山段	900	1109	特定專用區	養殖用地	45.55
2130	嘉義縣	布袋鎮	上江山段	900	1111-1	特定專用區	養殖用地	3251.782
2131	嘉義縣	布袋鎮	上江山段	901	1108	特定專用區	養殖用地	1870.23
2132	嘉義縣	布袋鎮	上江山段	901	1110	特定專用區	養殖用地	1710.553
2133	嘉義縣	布袋鎮	上江山段	901	1111	特定專用區	養殖用地	0.387
2134	嘉義縣	布袋鎮	上江山段	902	1106	特定專用區	養殖用地	1.517
2135	嘉義縣	布袋鎮	上江山段	902	1107	特定專用區	養殖用地	2301.109
2136	嘉義縣	布袋鎮	上江山段	902	1110	特定專用區	養殖用地	1.615
2137	嘉義縣	布袋鎮	上江山段	903	1107	特定專用區	養殖用地	890.228
2138	嘉義縣	布袋鎮	上江山段	904	1107	特定專用區	養殖用地	563.204
2139	嘉義縣	布袋鎮	過溝新段	4	419	一般農業區	水利用地	0.566
2140	嘉義縣	布袋鎮	過溝新段	6	418	一般農業區	水利用地	40.396
2141	嘉義縣	布袋鎮	過溝新段	6	415	一般農業區	水利用地	227.717
2142	嘉義縣	布袋鎮	過溝新段	9	415	一般農業區	水利用地	18.64
2143	嘉義縣	布袋鎮	過溝新段	10	415	一般農業區	養殖用地	440.611
2144	嘉義縣	布袋鎮	過溝新段	11	415	一般農業區	交通用地	203.494
2145	嘉義縣	布袋鎮	過溝新段	11	419	一般農業區	交通用地	74.268
2146	嘉義縣	布袋鎮	過溝新段	12	418	一般農業區	養殖用地	38.283
2147	嘉義縣	布袋鎮	過溝新段	12	415	一般農業區	養殖用地	1680.678
2148	嘉義縣	布袋鎮	過溝新段	13	418	一般農業區	養殖用地	2575.72
2149	嘉義縣	布袋鎮	過溝新段	13	415	一般農業區	養殖用地	272.844
2150	嘉義縣	布袋鎮	過溝新段	14	418	一般農業區	水利用地	63.828
2151	嘉義縣	布袋鎮	過溝新段	15	418	一般農業區	養殖用地	128.929
2152	嘉義縣	布袋鎮	過溝新段	19	418	一般農業區	養殖用地	862.548
2153	嘉義縣	布袋鎮	過溝新段	20	418	一般農業區	養殖用地	1848.345
2154	嘉義縣	布袋鎮	過溝新段	20	419	一般農業區	養殖用地	660.643
2155	嘉義縣	布袋鎮	過溝新段	20	415	一般農業區	養殖用地	237.922
2156	嘉義縣	布袋鎮	過溝新段	21	415	一般農業區	養殖用地	7872.981
2157	嘉義縣	布袋鎮	過溝新段	21	419	一般農業區	養殖用地	653.897
2158	嘉義縣	布袋鎮	過溝新段	21	416	一般農業區	養殖用地	68.079
2159	嘉義縣	布袋鎮	過溝新段	22	419	一般農業區	農牧用地	589.808
2160	嘉義縣	布袋鎮	過溝新段	22	416	一般農業區	農牧用地	482.939
2161	嘉義縣	布袋鎮	過溝新段	23	419	一般農業區	養殖用地	8.123
2162	嘉義縣	布袋鎮	過溝新段	23	416	一般農業區	養殖用地	2374.132
2163	嘉義縣	布袋鎮	過溝新段	23	420	一般農業區	養殖用地	673.269
2164	嘉義縣	布袋鎮	過溝新段	24	415	一般農業區	養殖用地	244.361
2165	嘉義縣	布袋鎮	過溝新段	24	420	一般農業區	養殖用地	5313.264
2166	嘉義縣	布袋鎮	過溝新段	24	421	一般農業區	養殖用地	2857.64
2167	嘉義縣	布袋鎮	過溝新段	26	423	一般農業區	養殖用地	39.582
2168	嘉義縣	布袋鎮	過溝新段	26	422	一般農業區	養殖用地	256.881

2169	嘉義縣	布袋鎮	過溝新段	26	429	一般農業區	養殖用地	8596.835
2170	嘉義縣	布袋鎮	過溝新段	27	427-1	一般農業區	養殖用地	1746.675
2171	嘉義縣	布袋鎮	過溝新段	27	427	一般農業區	養殖用地	5341.911
2172	嘉義縣	布袋鎮	過溝新段	27	461	一般農業區	養殖用地	1680.845
2173	嘉義縣	布袋鎮	過溝新段	28	424-1	一般農業區	養殖用地	4.664
2174	嘉義縣	布袋鎮	過溝新段	28	426	一般農業區	養殖用地	2280.727
2175	嘉義縣	布袋鎮	過溝新段	28	426-1	一般農業區	養殖用地	722.508
2176	嘉義縣	布袋鎮	過溝新段	28	428	一般農業區	養殖用地	0.003
2177	嘉義縣	布袋鎮	過溝新段	28	427-1	一般農業區	養殖用地	3.758
2178	嘉義縣	布袋鎮	過溝新段	29	424-2	一般農業區	養殖用地	1758.435
2179	嘉義縣	布袋鎮	過溝新段	29	424-1	一般農業區	養殖用地	1657.838
2180	嘉義縣	布袋鎮	過溝新段	30	424	一般農業區	養殖用地	2327.799
2181	嘉義縣	布袋鎮	過溝新段	31	412	一般農業區	養殖用地	1185.661
2182	嘉義縣	布袋鎮	過溝新段	31	424	一般農業區	養殖用地	2.323
2183	嘉義縣	布袋鎮	過溝新段	33	412	一般農業區	養殖用地	4180.463
2184	嘉義縣	布袋鎮	過溝新段	33	424	一般農業區	養殖用地	20.793
2185	嘉義縣	布袋鎮	過溝新段	33	414	一般農業區	養殖用地	1428.66
2186	嘉義縣	布袋鎮	過溝新段	34	428	一般農業區	水利用地	70.869
2187	嘉義縣	布袋鎮	過溝新段	35	412	一般農業區	養殖用地	7.396
2188	嘉義縣	布袋鎮	過溝新段	35	425	一般農業區	養殖用地	5432.433
2189	嘉義縣	布袋鎮	過溝新段	35	428	一般農業區	養殖用地	6570.463
2190	嘉義縣	布袋鎮	過溝新段	35	427	一般農業區	養殖用地	9.076
2191	嘉義縣	布袋鎮	過溝新段	36	427	一般農業區	養殖用地	4.016
2192	嘉義縣	布袋鎮	過溝新段	36	428	一般農業區	養殖用地	2.611
2193	嘉義縣	布袋鎮	過溝新段	36	461	一般農業區	養殖用地	1984.175
2194	嘉義縣	布袋鎮	過溝新段	37	461	一般農業區	養殖用地	4093.427
2195	嘉義縣	布袋鎮	過溝新段	38	427	一般農業區	養殖用地	2860.43
2196	嘉義縣	布袋鎮	過溝新段	38	461	一般農業區	養殖用地	1044.036
2197	嘉義縣	布袋鎮	過溝新段	39	461	一般農業區	養殖用地	2917.43
2198	嘉義縣	布袋鎮	過溝新段	39	466	一般農業區	養殖用地	102.176
2199	嘉義縣	布袋鎮	過溝新段	152	439	一般農業區	水利用地	3.758
2200	嘉義縣	布袋鎮	過溝新段	153	439	一般農業區	養殖用地	2419.36
2201	嘉義縣	布袋鎮	過溝新段	408	878	一般農業區	水利用地	12.009
2202	嘉義縣	布袋鎮	過溝新段	409	878	一般農業區	水利用地	1.904
2203	嘉義縣	布袋鎮	過溝新段	759	1537	一般農業區	養殖用地	781.715
2204	嘉義縣	布袋鎮	過溝新段	760	1537	一般農業區	養殖用地	796.097
2205	嘉義縣	布袋鎮	過溝新段	761	1535	一般農業區	養殖用地	284.818
2206	嘉義縣	布袋鎮	過溝新段	761	1537	一般農業區	養殖用地	1188.674
2207	嘉義縣	布袋鎮	過溝新段	762	1535	一般農業區	養殖用地	85.755
2208	嘉義縣	布袋鎮	過溝新段	762	1537	一般農業區	養殖用地	1199.65
2209	嘉義縣	布袋鎮	過溝新段	762	1536	一般農業區	養殖用地	138.058
2210	嘉義縣	布袋鎮	過溝新段	763	1535	一般農業區	養殖用地	92.188
2211	嘉義縣	布袋鎮	過溝新段	763	1536	一般農業區	養殖用地	979.799
2212	嘉義縣	布袋鎮	過溝新段	764	1536	一般農業區	養殖用地	847.343
2213	嘉義縣	布袋鎮	過溝新段	765	1535	一般農業區	養殖用地	97.064
2214	嘉義縣	布袋鎮	過溝新段	765	1536	一般農業區	養殖用地	1249.369
2215	嘉義縣	布袋鎮	過溝新段	769	1539	一般農業區	養殖用地	290.598
2216	嘉義縣	布袋鎮	過溝新段	769	1535	一般農業區	養殖用地	3396.163
2217	嘉義縣	布袋鎮	過溝新段	769	1534	一般農業區	養殖用地	23.372
2218	嘉義縣	布袋鎮	過溝新段	769	1534	一般農業區	養殖用地	22.105
2219	嘉義縣	布袋鎮	過溝新段	769	1536	一般農業區	養殖用地	1.125
2220	嘉義縣	布袋鎮	過溝新段	282	770	一般農業區	養殖用地	7.11
2221	嘉義縣	布袋鎮	過溝新段	282	896	一般農業區	養殖用地	3815.45
2222	嘉義縣	布袋鎮	過溝新段	282	446	一般農業區	養殖用地	127.097
2223	嘉義縣	布袋鎮	過溝新段	283	896	一般農業區	養殖用地	3236.677
2224	嘉義縣	布袋鎮	過溝新段	283	771	一般農業區	養殖用地	8.429
2225	嘉義縣	布袋鎮	過溝新段	284	771	一般農業區	養殖用地	7096.811
2226	嘉義縣	布袋鎮	過溝新段	285	772	一般農業區	養殖用地	2800.836
2227	嘉義縣	布袋鎮	過溝新段	286	772	一般農業區	水利用地	396.231
2228	嘉義縣	布袋鎮	過溝新段	445	890	一般農業區	養殖用地	1147.112
2229	嘉義縣	布袋鎮	過溝新段	446	765	一般農業區	養殖用地	1789.165
2230	嘉義縣	布袋鎮	過溝新段	446	890	一般農業區	養殖用地	612.292

2231	嘉義縣	布袋鎮	過溝新段	448	731	一般農業區	養殖用地	171.49
2232	嘉義縣	布袋鎮	過溝新段	448	765	一般農業區	養殖用地	1341.379
2233	嘉義縣	布袋鎮	過溝新段	448	890	一般農業區	養殖用地	2751.633
2234	嘉義縣	布袋鎮	過溝新段	448	889	一般農業區	養殖用地	150.886
2235	嘉義縣	布袋鎮	過溝新段	464	730	一般農業區	養殖用地	3563.905
2236	嘉義縣	布袋鎮	過溝新段	464	885	一般農業區	養殖用地	737.044
2237	嘉義縣	布袋鎮	過溝新段	465	885	一般農業區	養殖用地	3862.464
2238	嘉義縣	布袋鎮	過溝新段	296	440	一般農業區	養殖用地	2364.169
2239	嘉義縣	布袋鎮	過溝新段	296	451	一般農業區	養殖用地	1310.323
2240	嘉義縣	布袋鎮	過溝新段	297	440	一般農業區	養殖用地	3338.923
2241	嘉義縣	布袋鎮	過溝新段	297	451	一般農業區	養殖用地	3855.907
2242	嘉義縣	布袋鎮	過溝新段	297	451-1	一般農業區	養殖用地	8.618
2243	嘉義縣	布袋鎮	過溝新段	297	451-2	一般農業區	養殖用地	143.605
2244	嘉義縣	布袋鎮	過溝新段	297	440-1	一般農業區	養殖用地	254.793
2245	嘉義縣	布袋鎮	過溝新段	298	440-1	一般農業區	養殖用地	2336.244
2246	嘉義縣	布袋鎮	過溝新段	299	451-2	一般農業區	農牧用地	355.82
2247	嘉義縣	布袋鎮	過溝新段	299	440-1	一般農業區	農牧用地	40.747
2248	嘉義縣	布袋鎮	過溝新段	300	440-1	一般農業區	農牧用地	3916.874
2249	嘉義縣	布袋鎮	過溝新段	301	451-2	一般農業區	農牧用地	5252.236
2250	嘉義縣	布袋鎮	過溝新段	301	774-1	一般農業區	農牧用地	6.303
2251	嘉義縣	布袋鎮	過溝新段	302	774-1	一般農業區	農牧用地	7797.45
2252	嘉義縣	布袋鎮	過溝新段	302	451-2	一般農業區	農牧用地	153.62
2253	嘉義縣	布袋鎮	過溝新段	302	773-1	一般農業區	農牧用地	59.871
2254	嘉義縣	布袋鎮	過溝新段	302	773-1	一般農業區	農牧用地	29.887
2255	嘉義縣	布袋鎮	過溝新段	302	451-2	一般農業區	農牧用地	0.789
2256	嘉義縣	布袋鎮	過溝新段	302	773-1	一般農業區	農牧用地	0.405
2257	嘉義縣	布袋鎮	過溝新段	604	757	一般農業區	養殖用地	2697.163
2258	嘉義縣	布袋鎮	過溝新段	604	764	一般農業區	養殖用地	58.428
2259	嘉義縣	布袋鎮	過溝新段	604	712	一般農業區	養殖用地	20.135
2260	嘉義縣	布袋鎮	過溝新段	604	756-1	一般農業區	養殖用地	1344.85
2261	嘉義縣	布袋鎮	過溝新段	604	756	一般農業區	養殖用地	1975.179
2262	嘉義縣	布袋鎮	過溝新段	605	764	一般農業區	水利用地	74.431
2263	嘉義縣	布袋鎮	過溝新段	605	757	一般農業區	水利用地	43.193
2264	嘉義縣	布袋鎮	過溝新段	583	754	一般農業區	農牧用地	872.563
2265	嘉義縣	布袋鎮	過溝新段	583	753	一般農業區	農牧用地	47.793
2266	嘉義縣	布袋鎮	過溝新段	583	753	一般農業區	農牧用地	0.025
2267	嘉義縣	布袋鎮	過溝新段	584	753	一般農業區	農牧用地	0.001
2268	嘉義縣	布袋鎮	過溝新段	584	754	一般農業區	農牧用地	864.162
2269	嘉義縣	布袋鎮	過溝新段	584	753	一般農業區	農牧用地	21.117
2270	嘉義縣	布袋鎮	過溝新段	584	750	一般農業區	農牧用地	485.399
2271	嘉義縣	布袋鎮	過溝新段	585	750	一般農業區	農牧用地	1487.108
2272	嘉義縣	布袋鎮	過溝新段	585	753	一般農業區	農牧用地	8.754
2273	嘉義縣	布袋鎮	過溝新段	590	751	一般農業區	水利用地	1.232
2274	嘉義縣	布袋鎮	過溝新段	591	751	一般農業區	水利用地	72.315
2275	嘉義縣	布袋鎮	過溝新段	592	751	一般農業區	農牧用地	2606.455
2276	嘉義縣	布袋鎮	過溝新段	593	760	一般農業區	農牧用地	553.053
2277	嘉義縣	布袋鎮	過溝新段	593	753	一般農業區	農牧用地	3361.471
2278	嘉義縣	布袋鎮	過溝新段	593	751	一般農業區	農牧用地	337.423
2279	嘉義縣	布袋鎮	過溝新段	594	760	一般農業區	養殖用地	550.327
2280	嘉義縣	布袋鎮	過溝新段	594	753	一般農業區	養殖用地	3424.736
2281	嘉義縣	布袋鎮	過溝新段	594	751	一般農業區	養殖用地	2601.256
2282	嘉義縣	布袋鎮	過溝新段	595	760	一般農業區	水利用地	20.693
2283	嘉義縣	布袋鎮	過溝新段	595	753	一般農業區	水利用地	284.378
2284	嘉義縣	布袋鎮	過溝新段	595	751	一般農業區	水利用地	219.364
2285	嘉義縣	布袋鎮	過溝新段	596	760	一般農業區	水利用地	2.339
2286	嘉義縣	布袋鎮	過溝新段	596	753	一般農業區	水利用地	362.336
2287	嘉義縣	布袋鎮	過溝新段	596	751	一般農業區	水利用地	156.92
2288	嘉義縣	布袋鎮	過溝新段	597	758-1	一般農業區	養殖用地	1607.491
2289	嘉義縣	布袋鎮	過溝新段	597	753	一般農業區	養殖用地	187.629
2290	嘉義縣	布袋鎮	過溝新段	597	751-1	一般農業區	養殖用地	3192.761
2291	嘉義縣	布袋鎮	過溝新段	597	751	一般農業區	養殖用地	0.11
2292	嘉義縣	布袋鎮	過溝新段	598	758-1	一般農業區	養殖用地	2417.043

2293	嘉義縣	布袋鎮	過溝新段	598	751-1	一般農業區	養殖用地	4839.144
2294	嘉義縣	布袋鎮	過溝新段	599	758	一般農業區	農牧用地	1351.155
2295	嘉義縣	布袋鎮	過溝新段	599	758-1	一般農業區	農牧用地	362.866
2296	嘉義縣	布袋鎮	過溝新段	599	752	一般農業區	農牧用地	3376.191
2297	嘉義縣	布袋鎮	過溝新段	599	751-1	一般農業區	農牧用地	401.439
2298	嘉義縣	布袋鎮	過溝新段	600	758	一般農業區	農牧用地	3173.423
2299	嘉義縣	布袋鎮	過溝新段	600	752	一般農業區	農牧用地	3869.87
2300	嘉義縣	布袋鎮	過溝新段	601	757	一般農業區	養殖用地	5057.798
2301	嘉義縣	布袋鎮	過溝新段	601	758	一般農業區	養殖用地	3616.315
2302	嘉義縣	布袋鎮	過溝新段	601	756-1	一般農業區	養殖用地	2112.254
2303	嘉義縣	布袋鎮	過溝新段	601	752	一般農業區	養殖用地	5077.106
2304	嘉義縣	布袋鎮	過溝新段	601	756	一般農業區	養殖用地	3219.177
2305	嘉義縣	布袋鎮	過溝新段	602	758	一般農業區	水利用地	13.134
2306	嘉義縣	布袋鎮	過溝新段	603	757	一般農業區	水利用地	35.114
2307	嘉義縣	布袋鎮	過溝新段	941	728	一般農業區	養殖用地	2.662
2308	嘉義縣	布袋鎮	過溝新段	941	1557	一般農業區	養殖用地	152.001
2309	嘉義縣	布袋鎮	過溝新段	942	1401	一般農業區	養殖用地	159.881
2310	嘉義縣	布袋鎮	過溝新段	942	1553	一般農業區	養殖用地	1713.67
2311	嘉義縣	布袋鎮	過溝新段	942	1553-1	一般農業區	養殖用地	1342.327
2312	嘉義縣	布袋鎮	過溝新段	943	1401	一般農業區	養殖用地	11866.005
2313	嘉義縣	布袋鎮	過溝新段	943	1422	一般農業區	養殖用地	119.918
2314	嘉義縣	布袋鎮	過溝新段	943	1408	一般農業區	養殖用地	13.883
2315	嘉義縣	布袋鎮	過溝新段	943	1403	一般農業區	養殖用地	32.046
2316	嘉義縣	布袋鎮	過溝新段	943	1553	一般農業區	養殖用地	37.179
2317	嘉義縣	布袋鎮	過溝新段	943	1553-1	一般農業區	養殖用地	78.025
2318	嘉義縣	布袋鎮	過溝新段	944	1402	一般農業區	農牧用地	4473.559
2319	嘉義縣	布袋鎮	過溝新段	944	1403	一般農業區	農牧用地	197.369
2320	嘉義縣	布袋鎮	過溝新段	945	1402	一般農業區	農牧用地	0.512
2321	嘉義縣	布袋鎮	過溝新段	946	1413	一般農業區	養殖用地	2460.745
2322	嘉義縣	布袋鎮	過溝新段	946	1414	一般農業區	養殖用地	4613.851
2323	嘉義縣	布袋鎮	過溝新段	946	1407	一般農業區	養殖用地	2503.968
2324	嘉義縣	布袋鎮	過溝新段	946	1408	一般農業區	養殖用地	4937.007
2325	嘉義縣	布袋鎮	過溝新段	946	1403	一般農業區	養殖用地	4939.194
2326	嘉義縣	布袋鎮	過溝新段	946	1402	一般農業區	養殖用地	59.689
2327	嘉義縣	布袋鎮	過溝新段	871	796	一般農業區	養殖用地	1483.064
2328	嘉義縣	布袋鎮	過溝新段	871	1559	一般農業區	養殖用地	7.295
2329	嘉義縣	布袋鎮	過溝新段	871	797	一般農業區	養殖用地	1189.825
2330	嘉義縣	布袋鎮	過溝新段	871	1558	一般農業區	養殖用地	52.091
2331	嘉義縣	布袋鎮	過溝新段	871	798	一般農業區	養殖用地	2302.44
2332	嘉義縣	布袋鎮	過溝新段	871	1544	一般農業區	養殖用地	104.03
2333	嘉義縣	布袋鎮	過溝新段	872	797	一般農業區	養殖用地	314.932
2334	嘉義縣	布袋鎮	過溝新段	872	798	一般農業區	養殖用地	2394.88
2335	嘉義縣	布袋鎮	過溝新段	873	795	一般農業區	養殖用地	0.002
2336	嘉義縣	布袋鎮	過溝新段	873	796	一般農業區	養殖用地	1395.355
2337	嘉義縣	布袋鎮	過溝新段	873	797	一般農業區	養殖用地	780.06
2338	嘉義縣	布袋鎮	過溝新段	874	1553	一般農業區	水利用地	582.819
2339	嘉義縣	布袋鎮	過溝新段	874	1402	一般農業區	水利用地	2.942
2340	嘉義縣	布袋鎮	過溝新段	874	1553-1	一般農業區	水利用地	213.675
2341	嘉義縣	布袋鎮	過溝新段	874	1547	一般農業區	水利用地	16.27
2342	嘉義縣	布袋鎮	過溝新段	874	785	一般農業區	水利用地	31.805
2343	嘉義縣	布袋鎮	過溝新段	874	795	一般農業區	水利用地	427.922
2344	嘉義縣	布袋鎮	過溝新段	874	784	一般農業區	水利用地	965.033
2345	嘉義縣	布袋鎮	過溝新段	874	796	一般農業區	水利用地	98.519
2346	嘉義縣	布袋鎮	過溝新段	874	796	一般農業區	水利用地	3.923
2347	嘉義縣	布袋鎮	過溝新段	874	1546	一般農業區	水利用地	0.915
2348	嘉義縣	布袋鎮	過溝新段	875	782	一般農業區	養殖用地	1.055
2349	嘉義縣	布袋鎮	過溝新段	875	785	一般農業區	養殖用地	830.046
2350	嘉義縣	布袋鎮	過溝新段	875	783	一般農業區	養殖用地	91.096
2351	嘉義縣	布袋鎮	過溝新段	876	716	一般農業區	養殖用地	1725.485
2352	嘉義縣	布袋鎮	過溝新段	876	710	一般農業區	養殖用地	0.005
2353	嘉義縣	布袋鎮	過溝新段	876	715	一般農業區	養殖用地	3.846
2354	嘉義縣	布袋鎮	過溝新段	876	717	一般農業區	養殖用地	1134.033

2355	嘉義縣	布袋鎮	過溝新段	876	718	一般農業區	養殖用地	2550.454
2356	嘉義縣	布袋鎮	過溝新段	876	726-1	一般農業區	養殖用地	0.465
2357	嘉義縣	布袋鎮	過溝新段	876	724	一般農業區	養殖用地	126.39
2358	嘉義縣	布袋鎮	過溝新段	876	721	一般農業區	養殖用地	2219.069
2359	嘉義縣	布袋鎮	過溝新段	876	722	一般農業區	養殖用地	249.517
2360	嘉義縣	布袋鎮	過溝新段	876	785	一般農業區	養殖用地	1952.001
2361	嘉義縣	布袋鎮	過溝新段	876	782	一般農業區	養殖用地	121.254
2362	嘉義縣	布袋鎮	過溝新段	392	875	一般農業區	養殖用地	1045.252
2363	嘉義縣	布袋鎮	過溝新段	392	877	一般農業區	養殖用地	2965.255
2364	嘉義縣	布袋鎮	過溝新段	393	875	一般農業區	養殖用地	3084.074
2365	嘉義縣	布袋鎮	過溝新段	394	875	一般農業區	養殖用地	1147.157
2366	嘉義縣	布袋鎮	過溝新段	394	877	一般農業區	養殖用地	1087.254
2367	嘉義縣	布袋鎮	過溝新段	889	716	一般農業區	水利用地	42.942
2368	嘉義縣	布袋鎮	上江山段	65	166-1	一般農業區	養殖用地	870.341
2369	嘉義縣	布袋鎮	上江山段	67	166	一般農業區	養殖用地	3320.146
2370	嘉義縣	布袋鎮	上江山段	262	595	一般農業區	交通用地	208.432
2371	嘉義縣	布袋鎮	上江山段	263	595	一般農業區	農牧用地	3026.046
2372	嘉義縣	布袋鎮	上江山段	270	587	一般農業區	水利用地	24.044
2373	嘉義縣	布袋鎮	上江山段	270	595	一般農業區	水利用地	246.479
2374	嘉義縣	布袋鎮	上江山段	271	595	一般農業區	養殖用地	51.52
2375	嘉義縣	布袋鎮	上江山段	271	593	一般農業區	養殖用地	947.334
2376	嘉義縣	布袋鎮	上江山段	271	579	一般農業區	養殖用地	7.576
2377	嘉義縣	布袋鎮	上江山段	272	595	一般農業區	養殖用地	98.004
2378	嘉義縣	布袋鎮	上江山段	272	593	一般農業區	養殖用地	1869.396
2379	嘉義縣	布袋鎮	上江山段	273	595	一般農業區	養殖用地	90.691
2380	嘉義縣	布袋鎮	上江山段	273	593	一般農業區	養殖用地	2734.686
2381	嘉義縣	布袋鎮	上江山段	273	592	一般農業區	養殖用地	13.512
2382	嘉義縣	布袋鎮	上江山段	107	148	一般農業區	養殖用地	1.85
2383	嘉義縣	布袋鎮	上江山段	107	152	一般農業區	養殖用地	294.195
2384	嘉義縣	布袋鎮	上江山段	107	153	一般農業區	養殖用地	43.939
2385	嘉義縣	布袋鎮	上江山段	108	148	一般農業區	養殖用地	16.302
2386	嘉義縣	布袋鎮	上江山段	108	152	一般農業區	養殖用地	1408.597
2387	嘉義縣	布袋鎮	上江山段	108	149	一般農業區	養殖用地	9.169
2388	嘉義縣	布袋鎮	上江山段	108	153	一般農業區	養殖用地	3776.696
2389	嘉義縣	布袋鎮	上江山段	108	151	一般農業區	養殖用地	31.463
2390	嘉義縣	布袋鎮	江山段	336	1246	特定專用區	養殖用地	3609.879
2391	嘉義縣	布袋鎮	江山段	336	1247	特定專用區	養殖用地	7.973
2392	嘉義縣	布袋鎮	江山段	337	1247	特定專用區	養殖用地	4232.436
2393	嘉義縣	布袋鎮	過溝新段	940	727	一般農業區	養殖用地	6360.183
2394	嘉義縣	布袋鎮	過溝新段	940	1430	一般農業區	養殖用地	0.019
2395	嘉義縣	布袋鎮	過溝新段	940	1411	一般農業區	養殖用地	6.503
2396	嘉義縣	布袋鎮	過溝新段	940	728	一般農業區	養殖用地	5873.706
2397	嘉義縣	布袋鎮	過溝新段	940	1431	一般農業區	養殖用地	8808.773
2398	嘉義縣	布袋鎮	過溝新段	940	1422	一般農業區	養殖用地	30.165
2399	嘉義縣	布袋鎮	過溝新段	940	1557	一般農業區	養殖用地	8590.55
2400	嘉義縣	布袋鎮	過溝新段	940	1401	一般農業區	養殖用地	127.553
2401	嘉義縣	布袋鎮	上江山段	63	166	一般農業區	水利用地	0.022
2402	嘉義縣	布袋鎮	過溝新段	466	740	一般農業區	水利用地	1493.859
2403	嘉義縣	布袋鎮	過溝新段	466	730	一般農業區	水利用地	848.139
2404	嘉義縣	布袋鎮	過溝新段	466	885	一般農業區	水利用地	557.252
2405	嘉義縣	布袋鎮	過溝新段	468	730	一般農業區	水利用地	5.801
2406	嘉義縣	布袋鎮	過溝新段	469	740	一般農業區	水利用地	1.717
2407	嘉義縣	布袋鎮	過溝新段	471	767-1	一般農業區	交通用地	8.314
2408	嘉義縣	布袋鎮	過溝新段	90	456	一般農業區	農牧用地	6033.932
2409	嘉義縣	布袋鎮	過溝新段	92	474	一般農業區	水利用地	4.934
2410	嘉義縣	布袋鎮	過溝新段	92	457-2	一般農業區	水利用地	67.342
2411	嘉義縣	布袋鎮	過溝新段	92	485	一般農業區	水利用地	54.517
2412	嘉義縣	布袋鎮	過溝新段	92	457-1	一般農業區	水利用地	0.199
2413	嘉義縣	布袋鎮	過溝新段	93	457-3	一般農業區	農牧用地	14.457
2414	嘉義縣	布袋鎮	過溝新段	94	457-3	一般農業區	農牧用地	380.824
2415	嘉義縣	布袋鎮	過溝新段	94	457-1	一般農業區	農牧用地	464.614
2416	嘉義縣	布袋鎮	過溝新段	95	457-2	一般農業區	養殖用地	324.809

2417	嘉義縣	布袋鎮	過溝新段	95	457-4	一般農業區	養殖用地	1409.328
2418	嘉義縣	布袋鎮	過溝新段	95	457	一般農業區	養殖用地	1019.05
2419	嘉義縣	布袋鎮	過溝新段	96	484	一般農業區	農牧用地	12.61
2420	嘉義縣	布袋鎮	過溝新段	96	457-2	一般農業區	農牧用地	2178.731
2421	嘉義縣	布袋鎮	過溝新段	96	485	一般農業區	農牧用地	13.682
2422	嘉義縣	布袋鎮	過溝新段	97	484	一般農業區	農牧用地	1242.196
2423	嘉義縣	布袋鎮	過溝新段	97	485	一般農業區	農牧用地	2149.196
2424	嘉義縣	布袋鎮	過溝新段	98	484	一般農業區	農牧用地	1050.633
2425	嘉義縣	布袋鎮	過溝新段	98	457-2	一般農業區	農牧用地	152.35
2426	嘉義縣	布袋鎮	過溝新段	99	456	一般農業區	養殖用地	2172.146
2427	嘉義縣	布袋鎮	過溝新段	99	457-2	一般農業區	養殖用地	14.688
2428	嘉義縣	布袋鎮	過溝新段	100	455	一般農業區	農牧用地	2574.053
2429	嘉義縣	布袋鎮	過溝新段	100	457-2	一般農業區	農牧用地	5.758
2430	嘉義縣	布袋鎮	過溝新段	101	455	一般農業區	農牧用地	2610.914
2431	嘉義縣	布袋鎮	過溝新段	102	455	一般農業區	養殖用地	1744.817
2432	嘉義縣	布袋鎮	過溝新段	102	472	一般農業區	養殖用地	7.17
2433	嘉義縣	布袋鎮	過溝新段	102	471	一般農業區	養殖用地	78.443
2434	嘉義縣	布袋鎮	過溝新段	103	472	一般農業區	養殖用地	587.748
2435	嘉義縣	布袋鎮	過溝新段	103	471	一般農業區	養殖用地	1339.566
2436	嘉義縣	布袋鎮	過溝新段	104	472	一般農業區	養殖用地	127.424
2437	嘉義縣	布袋鎮	過溝新段	104	471	一般農業區	養殖用地	1959.479
2438	嘉義縣	布袋鎮	江山段	142	1182-1	特定專用區	養殖用地	155.423
2439	嘉義縣	布袋鎮	江山段	142	1182	特定專用區	養殖用地	265.057
2440	嘉義縣	布袋鎮	江山段	143	1182-1	特定專用區	養殖用地	443.647
2441	嘉義縣	布袋鎮	江山段	143	1182	特定專用區	養殖用地	2070.334
2442	嘉義縣	布袋鎮	江山段	144	1182	特定專用區	養殖用地	697.826
2443	嘉義縣	布袋鎮	江山段	145	1182	特定專用區	養殖用地	959.178
2444	嘉義縣	布袋鎮	江山段	146	1182	特定專用區	水利用地	2.356
2445	嘉義縣	布袋鎮	江山段	147	1267	特定專用區	養殖用地	293.274
2446	嘉義縣	布袋鎮	江山段	148	1267	特定專用區	養殖用地	34.832
2447	嘉義縣	布袋鎮	過溝新段	573-1	750	一般農業區	養殖用地	2182.639
2448	嘉義縣	布袋鎮	過溝新段	573-1	744	一般農業區	養殖用地	878.287
2449	嘉義縣	布袋鎮	過溝新段	574	744	一般農業區	水利用地	38.124
2450	嘉義縣	布袋鎮	上江山段	437	621	一般農業區	養殖用地	970.602
2451	嘉義縣	布袋鎮	上江山段	438	621	一般農業區	養殖用地	1255.199
2452	嘉義縣	布袋鎮	上江山段	439	621	一般農業區	養殖用地	1349.721
2453	嘉義縣	布袋鎮	過溝新段	728	806	一般農業區	水利用地	90.991
2454	嘉義縣	布袋鎮	過溝新段	729	806	一般農業區	養殖用地	1028.081
2455	嘉義縣	布袋鎮	過溝新段	730	806	一般農業區	水利用地	2.938
2456	嘉義縣	布袋鎮	過溝新段	730	807	一般農業區	水利用地	120.427
2457	嘉義縣	布袋鎮	過溝新段	730	809	一般農業區	水利用地	0.679
2458	嘉義縣	布袋鎮	過溝新段	731	806	一般農業區	養殖用地	30.326
2459	嘉義縣	布袋鎮	過溝新段	731	807	一般農業區	養殖用地	801.48
2460	嘉義縣	布袋鎮	過溝新段	731	809	一般農業區	養殖用地	2.383
2461	嘉義縣	布袋鎮	過溝新段	732	809	一般農業區	養殖用地	33.075
2462	嘉義縣	布袋鎮	過溝新段	732	807	一般農業區	養殖用地	3918.736
2463	嘉義縣	布袋鎮	過溝新段	732	806	一般農業區	養殖用地	101.783
2464	嘉義縣	布袋鎮	過溝新段	732	808	一般農業區	養殖用地	719.57
2465	嘉義縣	布袋鎮	過溝新段	154	438	一般農業區	養殖用地	1499.732
2466	嘉義縣	布袋鎮	過溝新段	154	439	一般農業區	養殖用地	144.583
2467	嘉義縣	布袋鎮	過溝新段	155	450	一般農業區	養殖用地	2899.257
2468	嘉義縣	布袋鎮	過溝新段	156	449	一般農業區	養殖用地	3690.362
2469	嘉義縣	布袋鎮	過溝新段	156	448	一般農業區	養殖用地	12.341
2470	嘉義縣	布袋鎮	過溝新段	156	438	一般農業區	養殖用地	59.841
2471	嘉義縣	布袋鎮	過溝新段	156	439	一般農業區	養殖用地	0.043
2472	嘉義縣	布袋鎮	過溝新段	157	449	一般農業區	養殖用地	0.101
2473	嘉義縣	布袋鎮	過溝新段	158	449	一般農業區	養殖用地	986.3
2474	嘉義縣	布袋鎮	過溝新段	158	437	一般農業區	養殖用地	4.342
2475	嘉義縣	布袋鎮	過溝新段	325	893	一般農業區	水利用地	47.768
2476	嘉義縣	布袋鎮	過溝新段	326	893	一般農業區	水利用地	82.995
2477	嘉義縣	布袋鎮	過溝新段	327	893	一般農業區	農牧用地	3239.761
2478	嘉義縣	布袋鎮	過溝新段	328	893	一般農業區	農牧用地	284.491

2479	嘉義縣	布袋鎮	過溝新段	328	862	一般農業區	農牧用地	731.834
2480	嘉義縣	布袋鎮	過溝新段	329	862	一般農業區	水利用地	68.654
2481	嘉義縣	布袋鎮	過溝新段	329	893	一般農業區	水利用地	22.023
2482	嘉義縣	布袋鎮	過溝新段	330	862	一般農業區	水利用地	110.345
2483	嘉義縣	布袋鎮	過溝新段	330	863	一般農業區	水利用地	9.935
2484	嘉義縣	布袋鎮	過溝新段	331	862	一般農業區	養殖用地	3606.111
2485	嘉義縣	布袋鎮	過溝新段	331	863	一般農業區	養殖用地	197.252
2486	嘉義縣	布袋鎮	過溝新段	331	861	一般農業區	養殖用地	492.005
2487	嘉義縣	布袋鎮	過溝新段	331	866	一般農業區	養殖用地	16.527
2488	嘉義縣	布袋鎮	過溝新段	332	861	一般農業區	養殖用地	1204.105
2489	嘉義縣	布袋鎮	過溝新段	332	866	一般農業區	養殖用地	74.413
2490	嘉義縣	布袋鎮	過溝新段	332	860	一般農業區	養殖用地	405.802
2491	嘉義縣	布袋鎮	過溝新段	333	860	一般農業區	養殖用地	1880.468
2492	嘉義縣	布袋鎮	過溝新段	333	859	一般農業區	養殖用地	157.986
2493	嘉義縣	布袋鎮	過溝新段	333	853-1	一般農業區	養殖用地	15.196
2494	嘉義縣	布袋鎮	過溝新段	334	853-1	一般農業區	養殖用地	56.649
2495	嘉義縣	布袋鎮	過溝新段	334	851	一般農業區	養殖用地	2276.9
2496	嘉義縣	布袋鎮	過溝新段	335	859	一般農業區	養殖用地	89.071
2497	嘉義縣	布袋鎮	過溝新段	335	850	一般農業區	養殖用地	464.543
2498	嘉義縣	布袋鎮	過溝新段	335	851	一般農業區	養殖用地	2807.444
2499	嘉義縣	布袋鎮	過溝新段	336	850	一般農業區	甲種建築用地	19.596
2500	嘉義縣	布袋鎮	過溝新段	336	851	一般農業區	甲種建築用地	74.308
2501	嘉義縣	布袋鎮	過溝新段	337	850	一般農業區	甲種建築用地	780.751
2502	嘉義縣	布袋鎮	過溝新段	337	851	一般農業區	甲種建築用地	122.657
2503	嘉義縣	布袋鎮	過溝新段	354	858	一般農業區	養殖用地	516.786
2504	嘉義縣	布袋鎮	過溝新段	168	463-1	一般農業區	養殖用地	2929.457
2505	嘉義縣	布袋鎮	過溝新段	168	463	一般農業區	養殖用地	1305.601
2506	嘉義縣	布袋鎮	過溝新段	169	429	一般農業區	養殖用地	261.308
2507	嘉義縣	布袋鎮	過溝新段	169	463-1	一般農業區	養殖用地	3504.157
2508	嘉義縣	布袋鎮	過溝新段	169	463	一般農業區	養殖用地	3488.541
2509	嘉義縣	布袋鎮	過溝新段	169	447	一般農業區	養殖用地	184.614
2510	嘉義縣	布袋鎮	過溝新段	170	447	一般農業區	養殖用地	3199.111
2511	嘉義縣	布袋鎮	過溝新段	171	401	一般農業區	養殖用地	109.745
2512	嘉義縣	布袋鎮	過溝新段	171	436	一般農業區	養殖用地	4111.116
2513	嘉義縣	布袋鎮	過溝新段	171	445	一般農業區	養殖用地	61.043
2514	嘉義縣	布袋鎮	過溝新段	797	1541	一般農業區	水利用地	0.129
2515	嘉義縣	布袋鎮	過溝新段	805	1541	一般農業區	水利用地	145.843
2516	嘉義縣	布袋鎮	過溝新段	806	1541	一般農業區	養殖用地	1000.755
2517	嘉義縣	布袋鎮	過溝新段	525	767-1	一般農業區	水利用地	28.413
2518	嘉義縣	布袋鎮	過溝新段	526	767-1	一般農業區	農牧用地	1751.647
2519	嘉義縣	布袋鎮	過溝新段	527	746	一般農業區	養殖用地	1.182
2520	嘉義縣	布袋鎮	過溝新段	527	743	一般農業區	養殖用地	1.808
2521	嘉義縣	布袋鎮	過溝新段	527	767-1	一般農業區	養殖用地	1164.572
2522	嘉義縣	布袋鎮	過溝新段	527	741	一般農業區	養殖用地	24.201
2523	嘉義縣	布袋鎮	過溝新段	528	767-1	一般農業區	水利用地	23.886
2524	嘉義縣	布袋鎮	過溝新段	529	767-1	一般農業區	水利用地	15.42
2525	嘉義縣	布袋鎮	過溝新段	531	741	一般農業區	水利用地	3.54
2526	嘉義縣	布袋鎮	過溝新段	532	743	一般農業區	養殖用地	110.133
2527	嘉義縣	布袋鎮	過溝新段	532	741	一般農業區	養殖用地	1723.658
2528	嘉義縣	布袋鎮	過溝新段	533	746	一般農業區	養殖用地	2927.604
2529	嘉義縣	布袋鎮	過溝新段	533	743	一般農業區	養殖用地	412.801
2530	嘉義縣	布袋鎮	過溝新段	534	747	一般農業區	養殖用地	1048.796
2531	嘉義縣	布袋鎮	過溝新段	534	746	一般農業區	養殖用地	131.227
2532	嘉義縣	布袋鎮	過溝新段	535	747	一般農業區	交通用地	44.992
2533	嘉義縣	布袋鎮	過溝新段	718	1560	一般農業區	養殖用地	41.709
2534	嘉義縣	布袋鎮	過溝新段	316	853-1	一般農業區	養殖用地	5726.582
2535	嘉義縣	布袋鎮	過溝新段	316	851	一般農業區	養殖用地	8.886
2536	嘉義縣	布袋鎮	過溝新段	317	853-1	一般農業區	水利用地	71.273
2537	嘉義縣	布袋鎮	過溝新段	318	861	一般農業區	養殖用地	1.121
2538	嘉義縣	布袋鎮	過溝新段	318	860	一般農業區	養殖用地	1150.016
2539	嘉義縣	布袋鎮	過溝新段	318	853-1	一般農業區	養殖用地	93.342
2540	嘉義縣	布袋鎮	過溝新段	319	861	一般農業區	養殖用地	45.624

2541	嘉義縣	布袋鎮	過溝新段	319	860	一般農業區	養殖用地	1800.763
2542	嘉義縣	布袋鎮	過溝新段	319	853-1	一般農業區	養殖用地	123.912
2543	嘉義縣	布袋鎮	過溝新段	320	861	一般農業區	養殖用地	117.867
2544	嘉義縣	布袋鎮	過溝新段	320	860	一般農業區	養殖用地	1804.152
2545	嘉義縣	布袋鎮	過溝新段	320	853-1	一般農業區	養殖用地	99.518
2546	嘉義縣	布袋鎮	過溝新段	321	893	一般農業區	養殖用地	485.047
2547	嘉義縣	布袋鎮	過溝新段	321	862	一般農業區	養殖用地	1092.957
2548	嘉義縣	布袋鎮	過溝新段	321	861	一般農業區	養殖用地	1423.267
2549	嘉義縣	布袋鎮	過溝新段	322	861	一般農業區	養殖用地	1406.932
2550	嘉義縣	布袋鎮	過溝新段	323	861	一般農業區	養殖用地	710.318
2551	嘉義縣	布袋鎮	過溝新段	324	893	一般農業區	農牧用地	2951.414
2552	嘉義縣	布袋鎮	過溝新段	387	872	一般農業區	農牧用地	2560.991
2553	嘉義縣	布袋鎮	過溝新段	387	874	一般農業區	農牧用地	1754.936
2554	嘉義縣	布袋鎮	過溝新段	388	874	一般農業區	水利用地	194.124
2555	嘉義縣	布袋鎮	過溝新段	388	872	一般農業區	水利用地	152.447
2556	嘉義縣	布袋鎮	過溝新段	391	875	一般農業區	養殖用地	853.564
2557	嘉義縣	布袋鎮	過溝新段	391	872	一般農業區	養殖用地	1669.382
2558	嘉義縣	布袋鎮	過溝新段	391	877	一般農業區	養殖用地	166.115
2559	嘉義縣	布袋鎮	過溝新段	391	874	一般農業區	養殖用地	1830.897
2560	嘉義縣	布袋鎮	過溝新段	614	880	一般農業區	水利用地	734.712
2561	嘉義縣	布袋鎮	過溝新段	615	880	一般農業區	養殖用地	1210.393
2562	嘉義縣	布袋鎮	過溝新段	616	880	一般農業區	水利用地	112.452
2563	嘉義縣	布袋鎮	過溝新段	617	880	一般農業區	水利用地	93.057
2564	嘉義縣	布袋鎮	過溝新段	618	880	一般農業區	養殖用地	1165.386
2565	嘉義縣	布袋鎮	過溝新段	619	880	一般農業區	水利用地	475.868
2566	嘉義縣	布袋鎮	過溝新段	620	880	一般農業區	水利用地	36.962
2567	嘉義縣	布袋鎮	過溝新段	621	880	一般農業區	水利用地	17.56
2568	嘉義縣	布袋鎮	過溝新段	622	880	一般農業區	水利用地	126.425
2569	嘉義縣	布袋鎮	過溝新段	623	880	一般農業區	養殖用地	1089.961
2570	嘉義縣	布袋鎮	過溝新段	660	803	一般農業區	水利用地	74.499
2571	嘉義縣	布袋鎮	過溝新段	661	802	一般農業區	水利用地	124.856
2572	嘉義縣	布袋鎮	過溝新段	662	802	一般農業區	養殖用地	2300.943
2573	嘉義縣	布袋鎮	過溝新段	662	803	一般農業區	養殖用地	70.888
2574	嘉義縣	布袋鎮	過溝新段	663	802	一般農業區	養殖用地	139.768
2575	嘉義縣	布袋鎮	過溝新段	664	802	一般農業區	水利用地	12.892
2576	嘉義縣	布袋鎮	過溝新段	665	802	一般農業區	水利用地	28.54
2577	嘉義縣	布袋鎮	過溝新段	665	801	一般農業區	水利用地	14.887
2578	嘉義縣	布袋鎮	過溝新段	666	792	一般農業區	養殖用地	11.87
2579	嘉義縣	布袋鎮	過溝新段	666	802	一般農業區	養殖用地	810.786
2580	嘉義縣	布袋鎮	過溝新段	666	801	一般農業區	養殖用地	212.474
2581	嘉義縣	布袋鎮	過溝新段	667	792	一般農業區	養殖用地	39.006
2582	嘉義縣	布袋鎮	過溝新段	667	801	一般農業區	養殖用地	2653.416
2583	嘉義縣	布袋鎮	過溝新段	927	1428	一般農業區	養殖用地	0.344
2584	嘉義縣	布袋鎮	過溝新段	927	1425	一般農業區	養殖用地	2971.22
2585	嘉義縣	布袋鎮	過溝新段	927	1412	一般農業區	養殖用地	2887.495
2586	嘉義縣	布袋鎮	過溝新段	927	1413	一般農業區	養殖用地	19.262
2587	嘉義縣	布袋鎮	過溝新段	928	1347	一般農業區	養殖用地	4.63
2588	嘉義縣	布袋鎮	過溝新段	928	1425	一般農業區	養殖用地	98.526
2589	嘉義縣	布袋鎮	過溝新段	928	1426	一般農業區	養殖用地	2176.887
2590	嘉義縣	布袋鎮	過溝新段	928	1412	一般農業區	養殖用地	135.276
2591	嘉義縣	布袋鎮	過溝新段	928	1411	一般農業區	養殖用地	1746.46
2592	嘉義縣	布袋鎮	過溝新段	928	1409	一般農業區	養殖用地	5.46
2593	嘉義縣	布袋鎮	過溝新段	928	1413	一般農業區	養殖用地	8.751
2594	嘉義縣	布袋鎮	過溝新段	928	1410	一般農業區	養殖用地	17.288
2595	嘉義縣	布袋鎮	過溝新段	929	1426	一般農業區	養殖用地	2194.558
2596	嘉義縣	布袋鎮	過溝新段	929	1348	一般農業區	養殖用地	0.103
2597	嘉義縣	布袋鎮	過溝新段	929	1430	一般農業區	養殖用地	2.658
2598	嘉義縣	布袋鎮	過溝新段	696	827	一般農業區	養殖用地	5.078
2599	嘉義縣	布袋鎮	過溝新段	1188	2353	一般農業區	水利用地	169.864
2600	嘉義縣	布袋鎮	過溝新段	1188	2303	一般農業區	水利用地	4.188
2601	嘉義縣	布袋鎮	過溝新段	1189	2353	一般農業區	水利用地	8.634
2602	嘉義縣	布袋鎮	上江山段	161	613-1	一般農業區	農牧用地	2738.401

2603	嘉義縣	布袋鎮	上江山段	162	613	一般農業區	農牧用地	17.534
2604	嘉義縣	布袋鎮	上江山段	162	613-1	一般農業區	農牧用地	1967.262
2605	嘉義縣	布袋鎮	上江山段	163	613-1	一般農業區	農牧用地	437.693
2606	嘉義縣	布袋鎮	上江山段	164	612	一般農業區	農牧用地	269.593
2607	嘉義縣	布袋鎮	上江山段	165	568	一般農業區	農牧用地	1.137
2608	嘉義縣	布袋鎮	上江山段	165	611	一般農業區	農牧用地	39.634
2609	嘉義縣	布袋鎮	上江山段	168	604	一般農業區	養殖用地	336.574
2610	嘉義縣	布袋鎮	上江山段	168	606	一般農業區	養殖用地	687.875
2611	嘉義縣	布袋鎮	上江山段	193	608	一般農業區	農牧用地	59.699
2612	嘉義縣	布袋鎮	上江山段	193	608-1	一般農業區	農牧用地	15.194
2613	嘉義縣	布袋鎮	上江山段	194	583	一般農業區	農牧用地	38.57
2614	嘉義縣	布袋鎮	上江山段	195	583	一般農業區	養殖用地	23.196
2615	嘉義縣	布袋鎮	過溝新段	807	1541	一般農業區	甲種建築用地	313.242
2616	嘉義縣	布袋鎮	過溝新段	808	1541	一般農業區	養殖用地	4781.084
2617	嘉義縣	布袋鎮	過溝新段	809	1541	一般農業區	農牧用地	452.723
2618	嘉義縣	布袋鎮	過溝新段	809	1542	一般農業區	農牧用地	149.548
2619	嘉義縣	布袋鎮	過溝新段	811	1542	一般農業區	農牧用地	1150.328
2620	嘉義縣	布袋鎮	過溝新段	812	1542	一般農業區	農牧用地	1178.268
2621	嘉義縣	布袋鎮	過溝新段	813	1542	一般農業區	水利用地	44.908
2622	嘉義縣	布袋鎮	過溝新段	814	1509	一般農業區	農牧用地	51.78
2623	嘉義縣	布袋鎮	過溝新段	814	1542	一般農業區	農牧用地	438.692
2624	嘉義縣	布袋鎮	過溝新段	815	1509	一般農業區	養殖用地	1643.625
2625	嘉義縣	布袋鎮	過溝新段	815	1542	一般農業區	養殖用地	5.841
2626	嘉義縣	布袋鎮	過溝新段	816	1509	一般農業區	農牧用地	9.819
2627	嘉義縣	布袋鎮	過溝新段	833	1402	一般農業區	水利用地	611.831
2628	嘉義縣	布袋鎮	過溝新段	833	1553	一般農業區	水利用地	7.187
2629	嘉義縣	布袋鎮	過溝新段	833	1547	一般農業區	水利用地	33.083
2630	嘉義縣	布袋鎮	過溝新段	840	1541	一般農業區	水利用地	276.678
2631	嘉義縣	布袋鎮	江山段	31	1086	特定專用區	養殖用地	78.657
2632	嘉義縣	布袋鎮	江山段	31	1087	特定專用區	養殖用地	1348.024
2633	嘉義縣	布袋鎮	江山段	31	1089	特定專用區	養殖用地	4133.273
2634	嘉義縣	布袋鎮	江山段	31	1087	特定專用區	養殖用地	2.61
2635	嘉義縣	布袋鎮	江山段	31	1088	特定專用區	養殖用地	0.069
2636	嘉義縣	布袋鎮	江山段	31	1092	特定專用區	養殖用地	1.539
2637	嘉義縣	布袋鎮	江山段	31	1115	特定專用區	養殖用地	7.836
2638	嘉義縣	布袋鎮	江山段	90	1150	特定專用區	養殖用地	444.823
2639	嘉義縣	布袋鎮	江山段	91	1150	特定專用區	養殖用地	86.868
2640	嘉義縣	布袋鎮	江山段	91	1097	特定專用區	養殖用地	3106.071
2641	嘉義縣	布袋鎮	江山段	91	1092	特定專用區	養殖用地	16.649
2642	嘉義縣	布袋鎮	江山段	92	1092	特定專用區	養殖用地	68.823
2643	嘉義縣	布袋鎮	江山段	92	1097	特定專用區	養殖用地	37.621
2644	嘉義縣	布袋鎮	江山段	92	1098	特定專用區	養殖用地	1908.07
2645	嘉義縣	布袋鎮	江山段	92	1115	特定專用區	養殖用地	13.727
2646	嘉義縣	布袋鎮	江山段	92	1096	特定專用區	養殖用地	4.395
2647	嘉義縣	布袋鎮	江山段	92	1055	特定專用區	養殖用地	23.278
2648	嘉義縣	布袋鎮	江山段	93	1096	特定專用區	養殖用地	107.531
2649	嘉義縣	布袋鎮	江山段	93	1055	特定專用區	養殖用地	18.015
2650	嘉義縣	布袋鎮	江山段	94	1097	特定專用區	養殖用地	0.494
2651	嘉義縣	布袋鎮	江山段	94	1096	特定專用區	養殖用地	1615.5
2652	嘉義縣	布袋鎮	江山段	95	1150	特定專用區	養殖用地	7.374
2653	嘉義縣	布袋鎮	江山段	95	1095	特定專用區	養殖用地	5.906
2654	嘉義縣	布袋鎮	江山段	95	1096	特定專用區	養殖用地	2131.54
2655	嘉義縣	布袋鎮	江山段	95	1097	特定專用區	養殖用地	1.533
2656	嘉義縣	布袋鎮	江山段	96	1091	特定專用區	水利用地	0.362
2657	嘉義縣	布袋鎮	江山段	96	1091	特定專用區	水利用地	32.209
2658	嘉義縣	布袋鎮	江山段	96	1150	特定專用區	水利用地	145.908
2659	嘉義縣	布袋鎮	江山段	96	1094	特定專用區	水利用地	0.148
2660	嘉義縣	布袋鎮	江山段	96	1095	特定專用區	水利用地	154.774
2661	嘉義縣	布袋鎮	江山段	99	1094	特定專用區	養殖用地	314.537
2662	嘉義縣	布袋鎮	上江山段	39	183	一般農業區	交通用地	51.592
2663	嘉義縣	布袋鎮	上江山段	40	145	一般農業區	養殖用地	2661.792
2664	嘉義縣	布袋鎮	上江山段	40	189	一般農業區	養殖用地	1033.945

2665	嘉義縣	布袋鎮	上江山段	41	143	一般農業區	養殖用地	1189.8
2666	嘉義縣	布袋鎮	上江山段	41	145	一般農業區	養殖用地	1048.797
2667	嘉義縣	布袋鎮	上江山段	41	175	一般農業區	養殖用地	763.122
2668	嘉義縣	布袋鎮	上江山段	41	189	一般農業區	養殖用地	449.424
2669	嘉義縣	布袋鎮	上江山段	42	143	一般農業區	養殖用地	1044.399
2670	嘉義縣	布袋鎮	上江山段	42	175	一般農業區	養殖用地	815.921
2671	嘉義縣	布袋鎮	上江山段	44	174	一般農業區	養殖用地	3389.132
2672	嘉義縣	布袋鎮	上江山段	143	613	一般農業區	水利用地	147.3
2673	嘉義縣	布袋鎮	上江山段	143	613-1	一般農業區	水利用地	52.132
2674	嘉義縣	布袋鎮	上江山段	144	613	一般農業區	水利用地	109.43
2675	嘉義縣	布袋鎮	上江山段	146	571	一般農業區	養殖用地	3789.4
2676	嘉義縣	布袋鎮	上江山段	146	570	一般農業區	養殖用地	6.258
2677	嘉義縣	布袋鎮	上江山段	146	147	一般農業區	養殖用地	18.464
2678	嘉義縣	布袋鎮	上江山段	146	572	一般農業區	養殖用地	3417.848
2679	嘉義縣	布袋鎮	上江山段	146	570-1	一般農業區	養殖用地	23.281
2680	嘉義縣	布袋鎮	上江山段	147	572	一般農業區	水利用地	186.189
2681	嘉義縣	布袋鎮	上江山段	148	572	一般農業區	養殖用地	179.104
2682	嘉義縣	布袋鎮	上江山段	148	569	一般農業區	養殖用地	3410.225
2683	嘉義縣	布袋鎮	上江山段	148	573	一般農業區	養殖用地	0.189
2684	嘉義縣	布袋鎮	上江山段	149	570	一般農業區	養殖用地	1887.433
2685	嘉義縣	布袋鎮	上江山段	149	570-1	一般農業區	養殖用地	1672.232
2686	嘉義縣	布袋鎮	上江山段	149	569	一般農業區	養殖用地	1468.934
2687	嘉義縣	布袋鎮	上江山段	150	565	一般農業區	水利用地	5.661
2688	嘉義縣	布袋鎮	上江山段	151	570	一般農業區	水利用地	9.168
2689	嘉義縣	布袋鎮	上江山段	151	570-1	一般農業區	水利用地	49.807
2690	嘉義縣	布袋鎮	上江山段	152	566	一般農業區	養殖用地	1361.579
2691	嘉義縣	布袋鎮	上江山段	152	568	一般農業區	養殖用地	15.389
2692	嘉義縣	布袋鎮	上江山段	153	567	一般農業區	養殖用地	2633.913
2693	嘉義縣	布袋鎮	上江山段	153	566	一般農業區	養殖用地	1092.539
2694	嘉義縣	布袋鎮	上江山段	155	567	一般農業區	養殖用地	1.308
2695	嘉義縣	布袋鎮	上江山段	155	568	一般農業區	養殖用地	2344.575
2696	嘉義縣	布袋鎮	上江山段	921	1123	特定專用區	養殖用地	402.264
2697	嘉義縣	布袋鎮	上江山段	922	1126	特定專用區	養殖用地	27.281
2698	嘉義縣	布袋鎮	上江山段	922	1123	特定專用區	養殖用地	8.325
2699	嘉義縣	布袋鎮	上江山段	922	1124	特定專用區	養殖用地	1.762
2700	嘉義縣	布袋鎮	上江山段	922	1123	特定專用區	養殖用地	2.173
2701	嘉義縣	布袋鎮	上江山段	935	1123	特定專用區	養殖用地	154.575
2702	嘉義縣	布袋鎮	上江山段	936	1123	特定專用區	農牧用地	38.696
2703	嘉義縣	布袋鎮	江山段	156	1214	特定專用區	養殖用地	762.626
2704	嘉義縣	布袋鎮	江山段	157	1214	特定專用區	養殖用地	171.39
2705	嘉義縣	布袋鎮	江山段	158	1214	特定專用區	養殖用地	370.082
2706	嘉義縣	布袋鎮	江山段	159	1182	特定專用區	養殖用地	80.923
2707	嘉義縣	布袋鎮	江山段	159	1214	特定專用區	養殖用地	917.617
2708	嘉義縣	布袋鎮	江山段	160	1116-1	特定專用區	養殖用地	628.548
2709	嘉義縣	布袋鎮	江山段	160	1181-1	特定專用區	養殖用地	561.988
2710	嘉義縣	布袋鎮	江山段	160	1221	特定專用區	養殖用地	26.954
2711	嘉義縣	布袋鎮	江山段	161	1116	特定專用區	養殖用地	1574.125
2712	嘉義縣	布袋鎮	江山段	161	1116-1	特定專用區	養殖用地	1113.299
2713	嘉義縣	布袋鎮	江山段	162	1116	特定專用區	養殖用地	1028.815
2714	嘉義縣	布袋鎮	江山段	162	1181	特定專用區	養殖用地	2128.247
2715	嘉義縣	布袋鎮	江山段	162	1059-1	特定專用區	養殖用地	40.093
2716	嘉義縣	布袋鎮	江山段	162	1116-1	特定專用區	養殖用地	554.863
2717	嘉義縣	布袋鎮	江山段	162	1180	特定專用區	養殖用地	64.968
2718	嘉義縣	布袋鎮	江山段	162	1181-1	特定專用區	養殖用地	1683.429
2719	嘉義縣	布袋鎮	江山段	162	1221	特定專用區	養殖用地	31.048
2720	嘉義縣	布袋鎮	江山段	123	1116-1	特定專用區	養殖用地	558.053
2721	嘉義縣	布袋鎮	江山段	124	1182-1	特定專用區	養殖用地	546.877
2722	嘉義縣	布袋鎮	江山段	124	1116-1	特定專用區	養殖用地	6.121
2723	嘉義縣	布袋鎮	江山段	125	1115	特定專用區	水利用地	9.902
2724	嘉義縣	布袋鎮	江山段	125	1182-1	特定專用區	水利用地	114.198
2725	嘉義縣	布袋鎮	江山段	125	1182-1	特定專用區	水利用地	50.684
2726	嘉義縣	布袋鎮	江山段	125	1182	特定專用區	水利用地	10.208

2727	嘉義縣	布袋鎮	江山段	126	1182-1	特定專用區	養殖用地	295.905
2728	嘉義縣	布袋鎮	江山段	127	1182-1	特定專用區	養殖用地	2886.145
2729	嘉義縣	布袋鎮	過溝新段	1171	2442	一般農業區	水利用地	1.672
2730	嘉義縣	布袋鎮	過溝新段	1171	2303	一般農業區	水利用地	4.993
2731	嘉義縣	布袋鎮	江山段	105	1054	特定專用區	農牧用地	15.441
2732	嘉義縣	布袋鎮	江山段	113	1057	特定專用區	交通用地	10.079
2733	嘉義縣	布袋鎮	江山段	114	1094	特定專用區	養殖用地	7.4
2734	嘉義縣	布袋鎮	江山段	114	1095	特定專用區	養殖用地	0.44
2735	嘉義縣	布袋鎮	江山段	114	1095	特定專用區	養殖用地	24.011
2736	嘉義縣	布袋鎮	江山段	115	1094	特定專用區	養殖用地	3005.341
2737	嘉義縣	布袋鎮	江山段	115	1150	特定專用區	養殖用地	7.052
2738	嘉義縣	布袋鎮	江山段	115	1095	特定專用區	養殖用地	10.245
2739	嘉義縣	布袋鎮	江山段	115	1095	特定專用區	養殖用地	1.016
2740	嘉義縣	布袋鎮	江山段	116	1095	特定專用區	交通用地	16.362
2741	嘉義縣	布袋鎮	江山段	117	1095	特定專用區	養殖用地	2372.245
2742	嘉義縣	布袋鎮	江山段	118	1095	特定專用區	養殖用地	2387.035
2743	嘉義縣	布袋鎮	江山段	119	1095	特定專用區	交通用地	31.737
2744	嘉義縣	布袋鎮	江山段	119	1095	特定專用區	交通用地	40.941
2745	嘉義縣	布袋鎮	江山段	35	1088	特定專用區	養殖用地	1078.995
2746	嘉義縣	布袋鎮	江山段	35	1115-1	特定專用區	養殖用地	114.085
2747	嘉義縣	布袋鎮	江山段	36	1115-1	特定專用區	農牧用地	69.534
2748	嘉義縣	布袋鎮	江山段	37	1115-1	特定專用區	農牧用地	98.527
2749	嘉義縣	布袋鎮	江山段	38	1115-1	特定專用區	農牧用地	42.534
2750	嘉義縣	布袋鎮	江山段	163	1059-1	特定專用區	水利用地	143.222
2751	嘉義縣	布袋鎮	江山段	163	1059	特定專用區	水利用地	140.116
2752	嘉義縣	布袋鎮	江山段	164	1095	特定專用區	養殖用地	1.443
2753	嘉義縣	布袋鎮	江山段	164	1059-1	特定專用區	養殖用地	11.568
2754	嘉義縣	布袋鎮	江山段	139	1182-1	特定專用區	養殖用地	222.556
2755	嘉義縣	布袋鎮	江山段	139	1182	特定專用區	養殖用地	639.658
2756	嘉義縣	布袋鎮	上江山段	186	613	一般農業區	農牧用地	10.876
2757	嘉義縣	布袋鎮	上江山段	186	613-1	一般農業區	農牧用地	0.103
2758	嘉義縣	布袋鎮	上江山段	189	604	一般農業區	養殖用地	10.763
2759	嘉義縣	布袋鎮	上江山段	190	604	一般農業區	農牧用地	20.68
2760	嘉義縣	布袋鎮	上江山段	191	604	一般農業區	農牧用地	160.63
2761	嘉義縣	布袋鎮	上江山段	192	604	一般農業區	養殖用地	25.41
2762	嘉義縣	布袋鎮	上江山段	620	1133	特定專用區	養殖用地	84.793
2763	嘉義縣	布袋鎮	上江山段	620	1045	特定專用區	養殖用地	2418.323
2764	嘉義縣	布袋鎮	上江山段	621	1045	特定專用區	農牧用地	2.45
2765	嘉義縣	布袋鎮	上江山段	251	579	一般農業區	養殖用地	21.667
2766	嘉義縣	布袋鎮	上江山段	252	580	一般農業區	養殖用地	1545.398
2767	嘉義縣	布袋鎮	上江山段	252	582	一般農業區	養殖用地	174.67
2768	嘉義縣	布袋鎮	上江山段	253	582	一般農業區	水利用地	242.516
2769	嘉義縣	布袋鎮	上江山段	254	582	一般農業區	水利用地	49.976
2770	嘉義縣	布袋鎮	上江山段	255	582	一般農業區	養殖用地	980.077
2771	嘉義縣	布袋鎮	上江山段	256	582	一般農業區	水利用地	63.155
2772	嘉義縣	布袋鎮	上江山段	337	648	一般農業區	養殖用地	126.845
2773	嘉義縣	布袋鎮	上江山段	337	650	一般農業區	養殖用地	115.105
2774	嘉義縣	布袋鎮	上江山段	337	648	一般農業區	養殖用地	0.503
2775	嘉義縣	布袋鎮	上江山段	339	650	一般農業區	養殖用地	257.679
2776	嘉義縣	布袋鎮	上江山段	340	641	一般農業區	養殖用地	191.853
2777	嘉義縣	布袋鎮	上江山段	342	641	一般農業區	養殖用地	820.071
2778	嘉義縣	布袋鎮	上江山段	342	639	一般農業區	養殖用地	0.532
2779	嘉義縣	布袋鎮	上江山段	343	641	一般農業區	養殖用地	866.364
2780	嘉義縣	布袋鎮	上江山段	344	652	一般農業區	養殖用地	1938.2
2781	嘉義縣	布袋鎮	上江山段	345	650	一般農業區	養殖用地	2137.581
2782	嘉義縣	布袋鎮	上江山段	345	652	一般農業區	養殖用地	9.313
2783	嘉義縣	布袋鎮	上江山段	636	1065	一般農業區	養殖用地	3878.502
2784	嘉義縣	布袋鎮	上江山段	636	1141	一般農業區	養殖用地	11.052
2785	嘉義縣	布袋鎮	上江山段	636	1068	一般農業區	養殖用地	1782.205
2786	嘉義縣	布袋鎮	上江山段	636	1069	一般農業區	養殖用地	667.378
2787	嘉義縣	布袋鎮	上江山段	637	1064	一般農業區	養殖用地	3418.326
2788	嘉義縣	布袋鎮	上江山段	637	1034	一般農業區	養殖用地	0.18

2789	嘉義縣	布袋鎮	上江山段	637	1065	一般農業區	養殖用地	68.128
2790	嘉義縣	布袋鎮	上江山段	637	1066	一般農業區	養殖用地	30.929
2791	嘉義縣	布袋鎮	上江山段	441	637	一般農業區	養殖用地	3668.395
2792	嘉義縣	布袋鎮	上江山段	442	1173	一般農業區	養殖用地	680.506
2793	嘉義縣	布袋鎮	上江山段	443	1173	一般農業區	養殖用地	2802.888
2794	嘉義縣	布袋鎮	上江山段	445	1173	一般農業區	水利用地	232.204
2795	嘉義縣	布袋鎮	上江山段	445	1174	一般農業區	水利用地	174.448
2796	嘉義縣	布袋鎮	上江山段	446	1173	一般農業區	養殖用地	2376.367
2797	嘉義縣	布袋鎮	上江山段	447	621	一般農業區	交通用地	4.657
2798	嘉義縣	布袋鎮	上江山段	447	637	一般農業區	交通用地	22.93
2799	嘉義縣	布袋鎮	上江山段	447	1173	一般農業區	交通用地	296.32
2800	嘉義縣	布袋鎮	上江山段	447	622	一般農業區	交通用地	0.947
2801	嘉義縣	布袋鎮	上江山段	449	646	一般農業區	養殖用地	583.495
2802	嘉義縣	布袋鎮	上江山段	450	646	一般農業區	養殖用地	381.177
2803	嘉義縣	布袋鎮	上江山段	451	622	一般農業區	養殖用地	89.373
2804	嘉義縣	布袋鎮	上江山段	451	646	一般農業區	養殖用地	629.222
2805	嘉義縣	布袋鎮	上江山段	451-1	646	一般農業區	養殖用地	876.294
2806	嘉義縣	布袋鎮	上江山段	451-2	646	一般農業區	養殖用地	876.497
2807	嘉義縣	布袋鎮	上江山段	452	622	一般農業區	養殖用地	930.509
2808	嘉義縣	布袋鎮	上江山段	453	1176	一般農業區	養殖用地	4232.802
2809	嘉義縣	布袋鎮	上江山段	963	591	一般農業區	養殖用地	5274
2810	嘉義縣	布袋鎮	上江山段	965	609	一般農業區	水利用地	7.381
2811	嘉義縣	布袋鎮	上江山段	966	582	一般農業區	農牧用地	84.07
2812	嘉義縣	布袋鎮	上江山段	967	579	一般農業區	水利用地	233.716
2813	嘉義縣	布袋鎮	上江山段	279	587	一般農業區	養殖用地	1022.805
2814	嘉義縣	布袋鎮	上江山段	552	1026	一般農業區	交通用地	25.213
2815	嘉義縣	布袋鎮	上江山段	552	1026	一般農業區	交通用地	32.355
2816	嘉義縣	布袋鎮	上江山段	552	1026	一般農業區	交通用地	8.208
2817	嘉義縣	布袋鎮	上江山段	553	1026	一般農業區	養殖用地	259.121
2818	嘉義縣	布袋鎮	上江山段	557	1033	一般農業區	交通用地	35.933
2819	嘉義縣	布袋鎮	上江山段	557	1036	一般農業區	交通用地	47.771
2820	嘉義縣	布袋鎮	上江山段	641-2	1067	特定專用區	養殖用地	1900.243
2821	嘉義縣	布袋鎮	上江山段	641-2	1071	特定專用區	養殖用地	140.379
2822	嘉義縣	布袋鎮	上江山段	45	174	一般農業區	養殖用地	3413.326
2823	嘉義縣	布袋鎮	上江山段	47	179	一般農業區	水利用地	185.089
2824	嘉義縣	布袋鎮	上江山段	47	180	一般農業區	水利用地	201.771
2825	嘉義縣	布袋鎮	上江山段	47	175	一般農業區	水利用地	179.678
2826	嘉義縣	布袋鎮	上江山段	47	189	一般農業區	水利用地	223.483
2827	嘉義縣	布袋鎮	上江山段	280	587	一般農業區	養殖用地	843.966
2828	嘉義縣	布袋鎮	上江山段	281	587	一般農業區	養殖用地	1.606
2829	嘉義縣	布袋鎮	上江山段	281	587	一般農業區	養殖用地	851.358
2830	嘉義縣	布袋鎮	上江山段	281	585	一般農業區	養殖用地	504.762
2831	嘉義縣	布袋鎮	上江山段	282	587	一般農業區	養殖用地	1112.862
2832	嘉義縣	布袋鎮	上江山段	283	587	一般農業區	養殖用地	1149.696
2833	嘉義縣	布袋鎮	上江山段	283	585	一般農業區	養殖用地	0.485
2834	嘉義縣	布袋鎮	上江山段	283	590	一般農業區	養殖用地	4.848
2835	嘉義縣	布袋鎮	上江山段	284	585	一般農業區	養殖用地	2.423
2836	嘉義縣	布袋鎮	上江山段	284	587	一般農業區	養殖用地	24.223
2837	嘉義縣	布袋鎮	上江山段	284	590	一般農業區	養殖用地	1009.297
2838	嘉義縣	布袋鎮	上江山段	284	589	一般農業區	養殖用地	79.537
2839	嘉義縣	布袋鎮	上江山段	286	591	一般農業區	養殖用地	686.442
2840	嘉義縣	布袋鎮	上江山段	286	596	一般農業區	養殖用地	390.512
2841	嘉義縣	布袋鎮	上江山段	237	595	一般農業區	水利用地	139.868
2842	嘉義縣	布袋鎮	上江山段	237	593	一般農業區	水利用地	103.894
2843	嘉義縣	布袋鎮	上江山段	237	579	一般農業區	水利用地	50.878
2844	嘉義縣	布袋鎮	上江山段	242	609	一般農業區	養殖用地	138.773
2845	嘉義縣	布袋鎮	上江山段	242	609	一般農業區	養殖用地	98.496
2846	嘉義縣	布袋鎮	上江山段	243	609	一般農業區	養殖用地	790.095
2847	嘉義縣	布袋鎮	上江山段	244	609	一般農業區	養殖用地	539.972
2848	嘉義縣	布袋鎮	上江山段	244	579	一般農業區	養殖用地	58.492
2849	嘉義縣	布袋鎮	上江山段	245	609	一般農業區	養殖用地	1720.815
2850	嘉義縣	布袋鎮	上江山段	246	609	一般農業區	養殖用地	608.802

2851	嘉義縣	布袋鎮	上江山段	246	579	一般農業區	養殖用地	584.155
2852	嘉義縣	布袋鎮	上江山段	246	580	一般農業區	養殖用地	637.336
2853	嘉義縣	布袋鎮	上江山段	246	582	一般農業區	養殖用地	240.897
2854	嘉義縣	布袋鎮	上江山段	247	609	一般農業區	養殖用地	495.463
2855	嘉義縣	布袋鎮	上江山段	247	579	一般農業區	養殖用地	505.1
2856	嘉義縣	布袋鎮	上江山段	247	580	一般農業區	養殖用地	580.311
2857	嘉義縣	布袋鎮	上江山段	247	582	一般農業區	養殖用地	304.005
2858	嘉義縣	布袋鎮	上江山段	248	609	一般農業區	養殖用地	1564.456
2859	嘉義縣	布袋鎮	上江山段	248	579	一般農業區	養殖用地	2078.43
2860	嘉義縣	布袋鎮	上江山段	248	580	一般農業區	養殖用地	1868.887
2861	嘉義縣	布袋鎮	上江山段	248	582	一般農業區	養殖用地	1405.422
2862	嘉義縣	布袋鎮	上江山段	249	609	一般農業區	養殖用地	671.07
2863	嘉義縣	布袋鎮	上江山段	249	579	一般農業區	養殖用地	1914.571
2864	嘉義縣	布袋鎮	江山段	83	1115-1	特定專用區	養殖用地	1257.318
2865	嘉義縣	布袋鎮	江山段	84	1115	特定專用區	養殖用地	2.693
2866	嘉義縣	布袋鎮	江山段	84	1115-1	特定專用區	養殖用地	1.28
2867	嘉義縣	布袋鎮	江山段	84	1115	特定專用區	養殖用地	5.349
2868	嘉義縣	布袋鎮	江山段	87	1115	特定專用區	養殖用地	4633.905
2869	嘉義縣	布袋鎮	江山段	87	1055	特定專用區	養殖用地	926.86
2870	嘉義縣	布袋鎮	上江山段	510	626	特定專用區	養殖用地	49.199
2871	嘉義縣	布袋鎮	上江山段	510	635	特定專用區	養殖用地	123.892
2872	嘉義縣	布袋鎮	上江山段	511	635	特定專用區	養殖用地	127.238
2873	嘉義縣	布袋鎮	上江山段	512	1171	特定專用區	養殖用地	396.524
2874	嘉義縣	布袋鎮	上江山段	512	635	特定專用區	養殖用地	157.366
2875	嘉義縣	布袋鎮	上江山段	513	635	特定專用區	養殖用地	3403.34
2876	嘉義縣	布袋鎮	上江山段	514	635	特定專用區	養殖用地	2263.41
2877	嘉義縣	布袋鎮	上江山段	514	1171	特定專用區	養殖用地	804.968
2878	嘉義縣	布袋鎮	江山段	279	1245	特定專用區	養殖用地	993.102
2879	嘉義縣	布袋鎮	江山段	280	1245	特定專用區	養殖用地	5024.515
2880	嘉義縣	布袋鎮	江山段	281	1245	特定專用區	農牧用地	57.46
2881	嘉義縣	布袋鎮	江山段	281-1	1245	特定專用區	農牧用地	77.17
2882	嘉義縣	布袋鎮	上江山段	515	1171	特定專用區	養殖用地	3842.168
2883	嘉義縣	布袋鎮	上江山段	354	645	一般農業區	養殖用地	3199.17
2884	嘉義縣	布袋鎮	上江山段	289	589	一般農業區	養殖用地	392.424
2885	嘉義縣	布袋鎮	上江山段	289	590	一般農業區	養殖用地	913.388
2886	嘉義縣	布袋鎮	上江山段	356	645	一般農業區	養殖用地	511.885
2887	嘉義縣	布袋鎮	上江山段	356	645-1	一般農業區	養殖用地	261.487
2888	嘉義縣	布袋鎮	上江山段	356	645-2	一般農業區	養殖用地	1574.485
2889	嘉義縣	布袋鎮	上江山段	357	645	一般農業區	養殖用地	29.065
2890	嘉義縣	布袋鎮	上江山段	357	645-1	一般農業區	養殖用地	1064.555
2891	嘉義縣	布袋鎮	上江山段	358	645-1	一般農業區	養殖用地	479.612
2892	嘉義縣	布袋鎮	上江山段	359	645-1	一般農業區	養殖用地	825.018
2893	嘉義縣	布袋鎮	上江山段	360	645-1	一般農業區	養殖用地	365.167
2894	嘉義縣	布袋鎮	上江山段	360	645-2	一般農業區	養殖用地	1584.973
2895	嘉義縣	布袋鎮	上江山段	361	645-2	一般農業區	水利用地	1.462
2896	嘉義縣	布袋鎮	上江山段	362	645-2	一般農業區	交通用地	30.587
2897	嘉義縣	布袋鎮	上江山段	362	646	一般農業區	交通用地	177.214
2898	嘉義縣	布袋鎮	上江山段	362	655	一般農業區	交通用地	50.326
2899	嘉義縣	布袋鎮	上江山段	362	623	一般農業區	交通用地	72.421
2900	嘉義縣	布袋鎮	上江山段	363	645	一般農業區	交通用地	9.377
2901	嘉義縣	布袋鎮	上江山段	363	645-2	一般農業區	交通用地	52.555
2902	嘉義縣	布袋鎮	上江山段	363	655-1	一般農業區	交通用地	43.146
2903	嘉義縣	布袋鎮	上江山段	363	655	一般農業區	交通用地	60.577
2904	嘉義縣	布袋鎮	上江山段	364	645	一般農業區	交通用地	8.454
2905	嘉義縣	布袋鎮	上江山段	364	655-1	一般農業區	交通用地	10.292
2906	嘉義縣	布袋鎮	上江山段	372	656	特定專用區	農牧用地	2970.317
2907	嘉義縣	布袋鎮	上江山段	373	656	特定專用區	養殖用地	1794.165
2908	嘉義縣	布袋鎮	上江山段	374	656	特定專用區	養殖用地	1423.292
2909	嘉義縣	布袋鎮	上江山段	374	655-1	特定專用區	養殖用地	12.966
2910	嘉義縣	布袋鎮	上江山段	375	655-1	特定專用區	養殖用地	3261.312
2911	嘉義縣	布袋鎮	上江山段	638-1	1066	一般農業區	養殖用地	3396.403
2912	嘉義縣	布袋鎮	上江山段	638-1	1067	一般農業區	養殖用地	1016.052

2913	嘉義縣	布袋鎮	上江山段	638-2	1067	一般農業區	養殖用地	3366.297
2914	嘉義縣	布袋鎮	上江山段	638-2	1065	一般農業區	養殖用地	10.536
2915	嘉義縣	布袋鎮	上江山段	638-2	1071	一般農業區	養殖用地	54.662
2916	嘉義縣	布袋鎮	上江山段	638-2	1068	一般農業區	養殖用地	1.466
2917	嘉義縣	布袋鎮	上江山段	638-2	1070	一般農業區	養殖用地	56.476
2918	嘉義縣	布袋鎮	上江山段	639	1066	一般農業區	養殖用地	81.467
2919	嘉義縣	布袋鎮	上江山段	641	1067	特定專用區	養殖用地	161.147
2920	嘉義縣	布袋鎮	上江山段	641	1071	特定專用區	養殖用地	2492.565
2921	嘉義縣	布袋鎮	上江山段	641	1070	特定專用區	養殖用地	224.872
2922	嘉義縣	布袋鎮	上江山段	641-1	1066	特定專用區	養殖用地	55.32
2923	嘉義縣	布袋鎮	上江山段	641-1	1067	特定專用區	養殖用地	390.529
2924	嘉義縣	布袋鎮	上江山段	497	634	特定專用區	養殖用地	4272.18
2925	嘉義縣	布袋鎮	上江山段	478	623	特定專用區	養殖用地	1087.292
2926	嘉義縣	布袋鎮	上江山段	478	624	特定專用區	養殖用地	1073.321
2927	嘉義縣	布袋鎮	上江山段	479	623	特定專用區	養殖用地	712.287
2928	嘉義縣	布袋鎮	上江山段	479	624	特定專用區	養殖用地	669.336
2929	嘉義縣	布袋鎮	上江山段	480	623	特定專用區	養殖用地	733.822
2930	嘉義縣	布袋鎮	上江山段	480	624	特定專用區	養殖用地	684.164
2931	嘉義縣	布袋鎮	上江山段	481	623	特定專用區	養殖用地	114.46
2932	嘉義縣	布袋鎮	上江山段	481	624	特定專用區	養殖用地	396.979
2933	嘉義縣	布袋鎮	上江山段	482	623	特定專用區	養殖用地	220.506
2934	嘉義縣	布袋鎮	上江山段	482	624	特定專用區	養殖用地	199.006
2935	嘉義縣	布袋鎮	上江山段	483	623	特定專用區	養殖用地	371.079
2936	嘉義縣	布袋鎮	上江山段	483	631	特定專用區	養殖用地	975.17
2937	嘉義縣	布袋鎮	上江山段	483	624	特定專用區	養殖用地	39.503
2938	嘉義縣	布袋鎮	上江山段	483	633	特定專用區	養殖用地	953.303
2939	嘉義縣	布袋鎮	上江山段	484	631	特定專用區	養殖用地	1700.158
2940	嘉義縣	布袋鎮	上江山段	484	633	特定專用區	養殖用地	1627.433
2941	嘉義縣	布袋鎮	上江山段	517	1171	特定專用區	養殖用地	21.109
2942	嘉義縣	布袋鎮	上江山段	518	1171	特定專用區	養殖用地	218.171
2943	嘉義縣	布袋鎮	上江山段	518	1169	特定專用區	養殖用地	167.536
2944	嘉義縣	布袋鎮	上江山段	518	1171	特定專用區	養殖用地	19.844
2945	嘉義縣	布袋鎮	上江山段	519	1171	特定專用區	養殖用地	224.275
2946	嘉義縣	布袋鎮	上江山段	519	1169	特定專用區	養殖用地	2300.664
2947	嘉義縣	布袋鎮	上江山段	520	1169	特定專用區	養殖用地	3617.272
2948	嘉義縣	布袋鎮	上江山段	521	627	特定專用區	交通用地	483.955
2949	嘉義縣	布袋鎮	上江山段	521	635	特定專用區	交通用地	450.282
2950	嘉義縣	布袋鎮	上江山段	521	1171	特定專用區	交通用地	13.847
2951	嘉義縣	布袋鎮	上江山段	522	1171	特定專用區	交通用地	371.997
2952	嘉義縣	布袋鎮	上江山段	523	1171	特定專用區	水利用地	12.246
2953	嘉義縣	布袋鎮	上江山段	523	1169	特定專用區	水利用地	1.98
2954	嘉義縣	布袋鎮	江山段	191	1214	特定專用區	養殖用地	358.927
2955	嘉義縣	布袋鎮	江山段	191	1218	特定專用區	養殖用地	21.477
2956	嘉義縣	布袋鎮	江山段	192	1214	特定專用區	養殖用地	105.387
2957	嘉義縣	布袋鎮	江山段	192	1218	特定專用區	養殖用地	55.859
2958	嘉義縣	布袋鎮	江山段	193	1214	特定專用區	養殖用地	52.501
2959	嘉義縣	布袋鎮	江山段	193	1218	特定專用區	養殖用地	16.533
2960	嘉義縣	布袋鎮	江山段	194	1218	特定專用區	農牧用地	62.156
2961	嘉義縣	布袋鎮	江山段	216	1246	特定專用區	農牧用地	340.527
2962	嘉義縣	布袋鎮	上江山段	575	1026	一般農業區	養殖用地	6.522
2963	嘉義縣	布袋鎮	上江山段	575	1051	一般農業區	養殖用地	2399.523
2964	嘉義縣	布袋鎮	上江山段	576	1149	一般農業區	養殖用地	2383.65
2965	嘉義縣	布袋鎮	上江山段	576	1051	一般農業區	養殖用地	519.147
2966	嘉義縣	布袋鎮	上江山段	577	1149	一般農業區	養殖用地	3360.743
2967	嘉義縣	布袋鎮	上江山段	577-1	1143	一般農業區	養殖用地	0.576
2968	嘉義縣	布袋鎮	江山段	334	1246	特定專用區	養殖用地	8.638
2969	嘉義縣	布袋鎮	江山段	335	1245	特定專用區	養殖用地	82.173
2970	嘉義縣	布袋鎮	上江山段	630-2	1067	一般農業區	交通用地	103.874
2971	嘉義縣	布袋鎮	上江山段	630-2	1071	一般農業區	交通用地	22.637
2972	嘉義縣	布袋鎮	上江山段	632	1031	一般農業區	養殖用地	2247.445
2973	嘉義縣	布袋鎮	上江山段	632	1064	一般農業區	養殖用地	1496.599
2974	嘉義縣	布袋鎮	上江山段	633	1034	一般農業區	養殖用地	4684.995

2975	嘉義縣	布袋鎮	上江山段	893	1099	特定專用區	養殖用地	535.138
2976	嘉義縣	布袋鎮	上江山段	893	1099-1	特定專用區	養殖用地	2359.622
2977	嘉義縣	布袋鎮	上江山段	894	1099-1	特定專用區	養殖用地	8.703
2978	嘉義縣	布袋鎮	上江山段	894	1106	特定專用區	養殖用地	123.766
2979	嘉義縣	布袋鎮	江山段	1322	1053	特定專用區	水利用地	637.956
2980	嘉義縣	布袋鎮	江山段	1322	1952	特定專用區	水利用地	813.76
2981	嘉義縣	布袋鎮	上江山段	17	186	一般農業區	農牧用地	3336.754
2982	嘉義縣	布袋鎮	上江山段	502	1166	特定專用區	養殖用地	1797.118
2983	嘉義縣	布袋鎮	上江山段	502	1168	特定專用區	養殖用地	1565.1
2984	嘉義縣	布袋鎮	上江山段	503	625	特定專用區	交通用地	19.331
2985	嘉義縣	布袋鎮	上江山段	503	634	特定專用區	交通用地	190.355
2986	嘉義縣	布袋鎮	上江山段	503	1168-1	特定專用區	交通用地	228.265
2987	嘉義縣	布袋鎮	上江山段	503	1168	特定專用區	交通用地	177.079
2988	嘉義縣	布袋鎮	上江山段	503	1169	特定專用區	交通用地	91.334
2989	嘉義縣	布袋鎮	上江山段	503	1171	特定專用區	交通用地	15.145
2990	嘉義縣	布袋鎮	上江山段	503	1171	特定專用區	交通用地	2.211
2991	嘉義縣	布袋鎮	上江山段	503	635	特定專用區	交通用地	6.366
2992	嘉義縣	布袋鎮	上江山段	503	626	特定專用區	交通用地	0.042
2993	嘉義縣	布袋鎮	上江山段	504	1168-1	特定專用區	水利用地	3.638
2994	嘉義縣	布袋鎮	上江山段	504	1171	特定專用區	水利用地	1.788
2995	嘉義縣	布袋鎮	上江山段	504	1171	特定專用區	水利用地	11.076
2996	嘉義縣	布袋鎮	上江山段	505	625	特定專用區	水利用地	16.984
2997	嘉義縣	布袋鎮	上江山段	505	626	特定專用區	水利用地	1.998
2998	嘉義縣	布袋鎮	上江山段	506	625	特定專用區	交通用地	183.7
2999	嘉義縣	布袋鎮	上江山段	506	626	特定專用區	交通用地	58.632
3000	嘉義縣	布袋鎮	上江山段	507	626	特定專用區	養殖用地	3059.037
3001	嘉義縣	布袋鎮	上江山段	507	627	特定專用區	養殖用地	1987.064
3002	嘉義縣	布袋鎮	上江山段	508	626	特定專用區	養殖用地	976.536
3003	嘉義縣	布袋鎮	上江山段	508	635	特定專用區	養殖用地	1007.447
3004	嘉義縣	布袋鎮	上江山段	508	627	特定專用區	養殖用地	870.8
3005	嘉義縣	布袋鎮	上江山段	509	626	特定專用區	養殖用地	95.512
3006	嘉義縣	布袋鎮	上江山段	509	635	特定專用區	養殖用地	59.021
3007	嘉義縣	布袋鎮	上江山段	498	634	特定專用區	養殖用地	92.266
3008	嘉義縣	布袋鎮	上江山段	499	634	特定專用區	養殖用地	177.227
3009	嘉義縣	布袋鎮	上江山段	499	1166	特定專用區	養殖用地	1180.892
3010	嘉義縣	布袋鎮	上江山段	499	1168-1	特定專用區	養殖用地	876.215
3011	嘉義縣	布袋鎮	上江山段	500	1166	特定專用區	養殖用地	1991.828
3012	嘉義縣	布袋鎮	上江山段	500	1168-1	特定專用區	養殖用地	1770.295
3013	嘉義縣	布袋鎮	上江山段	501	1166	特定專用區	養殖用地	2040.649
3014	嘉義縣	布袋鎮	上江山段	501	1168-1	特定專用區	養殖用地	460.891
3015	嘉義縣	布袋鎮	上江山段	501	1168	特定專用區	養殖用地	1188.494
3016	嘉義縣	布袋鎮	上江山段	52	191	一般農業區	養殖用地	2507.734
3017	嘉義縣	布袋鎮	上江山段	52	190	一般農業區	養殖用地	2291.441
3018	嘉義縣	布袋鎮	上江山段	52	189	一般農業區	養殖用地	1.116
3019	嘉義縣	布袋鎮	上江山段	68-1	168	一般農業區	養殖用地	2547.356
3020	嘉義縣	布袋鎮	上江山段	68-1	170	一般農業區	養殖用地	2.202
3021	嘉義縣	布袋鎮	上江山段	69	169	一般農業區	養殖用地	1404.198
3022	嘉義縣	布袋鎮	上江山段	69	168	一般農業區	養殖用地	1204.99
3023	嘉義縣	布袋鎮	上江山段	70	169	一般農業區	養殖用地	3479.898
3024	嘉義縣	布袋鎮	上江山段	71	169	一般農業區	養殖用地	451.077
3025	嘉義縣	布袋鎮	上江山段	71	171	一般農業區	養殖用地	3501.997
3026	嘉義縣	布袋鎮	上江山段	72	170	一般農業區	養殖用地	5211.491
3027	嘉義縣	布袋鎮	上江山段	72	168	一般農業區	養殖用地	152.623
3028	嘉義縣	布袋鎮	上江山段	72	169	一般農業區	養殖用地	161.647
3029	嘉義縣	布袋鎮	上江山段	72	171	一般農業區	養殖用地	1486.514
3030	嘉義縣	布袋鎮	上江山段	73	166	一般農業區	水利用地	29.185
3031	嘉義縣	布袋鎮	上江山段	73	170	一般農業區	水利用地	123.565
3032	嘉義縣	布袋鎮	上江山段	73	165	一般農業區	水利用地	1.166
3033	嘉義縣	布袋鎮	上江山段	74	166	一般農業區	養殖用地	2006.231
3034	嘉義縣	布袋鎮	上江山段	74	165	一般農業區	養殖用地	1328.715
3035	嘉義縣	布袋鎮	江山段	538	1953	特定專用區	養殖用地	3.4
3036	嘉義縣	布袋鎮	江山段	538	2010	特定專用區	養殖用地	2077.108

3037	嘉義縣	布袋鎮	江山段	543	1952	特定專用區	水利用地	47.782
3038	嘉義縣	布袋鎮	江山段	543	1953	特定專用區	水利用地	0.847
3039	嘉義縣	布袋鎮	江山段	544	1952	特定專用區	水利用地	60.292
3040	嘉義縣	布袋鎮	江山段	544	1953	特定專用區	水利用地	96.506
3041	嘉義縣	布袋鎮	江山段	545	1952	特定專用區	農牧用地	2009.539
3042	嘉義縣	布袋鎮	江山段	546	1952	特定專用區	農牧用地	0.233
3043	嘉義縣	布袋鎮	江山段	176	1953	特定專用區	農牧用地	1350.558
3044	嘉義縣	布袋鎮	江山段	177	1953	特定專用區	農牧用地	1430.972
3045	嘉義縣	布袋鎮	江山段	178	1953	特定專用區	養殖用地	1859.719
3046	嘉義縣	布袋鎮	江山段	179	1953	特定專用區	交通用地	19.492
3047	嘉義縣	布袋鎮	江山段	180	1057	特定專用區	交通用地	16.229
3048	嘉義縣	布袋鎮	江山段	180	1058	特定專用區	交通用地	31.309
3049	嘉義縣	布袋鎮	江山段	180	1953	特定專用區	交通用地	0.244
3050	嘉義縣	布袋鎮	江山段	181	1058	特定專用區	交通用地	21.864
3051	嘉義縣	布袋鎮	江山段	182	1058	特定專用區	交通用地	18.905
3052	嘉義縣	布袋鎮	江山段	183	1058	特定專用區	養殖用地	1369.898
3053	嘉義縣	布袋鎮	江山段	183	1059	特定專用區	養殖用地	3365.345
3054	嘉義縣	布袋鎮	江山段	183	1059-1	特定專用區	養殖用地	47.495
3055	嘉義縣	布袋鎮	江山段	183	1179	特定專用區	養殖用地	3157.341
3056	嘉義縣	布袋鎮	江山段	183	1225	特定專用區	養殖用地	8.776
3057	嘉義縣	布袋鎮	江山段	183	1225	特定專用區	養殖用地	6.295
3058	嘉義縣	布袋鎮	江山段	184	1059	特定專用區	水利用地	17.048
3059	嘉義縣	布袋鎮	江山段	184	1222	特定專用區	水利用地	36.104
3060	嘉義縣	布袋鎮	江山段	185	1222	特定專用區	養殖用地	1774.415
3061	嘉義縣	布袋鎮	江山段	197	1214-1	特定專用區	養殖用地	894.742
3062	嘉義縣	布袋鎮	上江山段	607	1047	特定專用區	養殖用地	2270.434
3063	嘉義縣	布袋鎮	上江山段	607	1134	特定專用區	養殖用地	779.017
3064	嘉義縣	布袋鎮	上江山段	607	1133	特定專用區	養殖用地	3.832
3065	嘉義縣	布袋鎮	上江山段	608	1047	特定專用區	養殖用地	3130.655
3066	嘉義縣	布袋鎮	上江山段	609	1133	特定專用區	交通用地	589.808
3067	嘉義縣	布袋鎮	上江山段	609	1046	特定專用區	交通用地	240.233
3068	嘉義縣	布袋鎮	上江山段	610	1046	特定專用區	養殖用地	3000.345
3069	嘉義縣	布袋鎮	上江山段	610	1133	特定專用區	養殖用地	1008.421
3070	嘉義縣	布袋鎮	上江山段	610	1045	特定專用區	養殖用地	2919.197
3071	嘉義縣	布袋鎮	上江山段	611	1133	特定專用區	養殖用地	4030.435
3072	嘉義縣	布袋鎮	上江山段	612	1133	特定專用區	水利用地	3.073
3073	嘉義縣	布袋鎮	上江山段	613	1137	特定專用區	養殖用地	18.927
3074	嘉義縣	布袋鎮	上江山段	613	1137	特定專用區	養殖用地	0.278
3075	嘉義縣	布袋鎮	上江山段	613	1068	特定專用區	養殖用地	0.409
3076	嘉義縣	布袋鎮	上江山段	613	1069	特定專用區	養殖用地	3554.374
3077	嘉義縣	布袋鎮	上江山段	613	1139	特定專用區	養殖用地	3655.091
3078	嘉義縣	布袋鎮	上江山段	613	1138	特定專用區	養殖用地	1609.3
3079	嘉義縣	布袋鎮	上江山段	613	1140	特定專用區	養殖用地	4716.56
3080	嘉義縣	布袋鎮	上江山段	615	1133	特定專用區	養殖用地	9.047
3081	嘉義縣	布袋鎮	上江山段	616	1133	特定專用區	水利用地	376.248
3082	嘉義縣	布袋鎮	上江山段	617	1133	特定專用區	養殖用地	1435.933
3083	嘉義縣	布袋鎮	上江山段	618	1133	特定專用區	養殖用地	42.075
3084	嘉義縣	布袋鎮	上江山段	619	1133	特定專用區	水利用地	50.544
3085	嘉義縣	布袋鎮	上江山段	619	1045	特定專用區	水利用地	419.523
3086	嘉義縣	布袋鎮	上江山段	51	175	一般農業區	養殖用地	234.011
3087	嘉義縣	布袋鎮	上江山段	51	191	一般農業區	養殖用地	687.668
3088	嘉義縣	布袋鎮	上江山段	51	189	一般農業區	養殖用地	900.265
3089	嘉義縣	布袋鎮	上江山段	51	190	一般農業區	養殖用地	214.387
3090	嘉義縣	布袋鎮	上江山段	287	591	一般農業區	養殖用地	1349.789
3091	嘉義縣	布袋鎮	上江山段	287	596	一般農業區	養殖用地	3701.616
3092	嘉義縣	布袋鎮	上江山段	287	600	一般農業區	養殖用地	13.23
3093	嘉義縣	布袋鎮	上江山段	288	589	一般農業區	養殖用地	117.942
3094	嘉義縣	布袋鎮	上江山段	288	590	一般農業區	養殖用地	1269.045
3095	嘉義縣	布袋鎮	上江山段	159	612	一般農業區	農牧用地	3302.862
3096	嘉義縣	布袋鎮	上江山段	160	613	一般農業區	農牧用地	2210.733
3097	嘉義縣	布袋鎮	上江山段	160	613-1	一般農業區	農牧用地	53.503
3098	嘉義縣	布袋鎮	江山段	447	1220	特定專用區	養殖用地	1119.344

3099	嘉義縣	布袋鎮	江山段	447	1235	特定專用區	養殖用地	1044.151
3100	嘉義縣	布袋鎮	江山段	448	1220	特定專用區	養殖用地	943.844
3101	嘉義縣	布袋鎮	江山段	448	1235	特定專用區	養殖用地	918.01
3102	嘉義縣	布袋鎮	上江山段	106	148	一般農業區	養殖用地	5.77
3103	嘉義縣	布袋鎮	上江山段	106	152	一般農業區	養殖用地	242.984
3104	嘉義縣	布袋鎮	上江山段	128	564	一般農業區	養殖用地	1349.795
3105	嘉義縣	布袋鎮	上江山段	128	565	一般農業區	養殖用地	9.853
3106	嘉義縣	布袋鎮	上江山段	128	565-1	一般農業區	養殖用地	2773.975
3107	嘉義縣	布袋鎮	上江山段	129	564	一般農業區	養殖用地	458.401
3108	嘉義縣	布袋鎮	上江山段	129	565	一般農業區	養殖用地	3410.868
3109	嘉義縣	布袋鎮	上江山段	129	565-1	一般農業區	養殖用地	14.316
3110	嘉義縣	布袋鎮	上江山段	130	564	一般農業區	水利用地	183.15
3111	嘉義縣	布袋鎮	上江山段	130	146	一般農業區	水利用地	5.238
3112	嘉義縣	布袋鎮	上江山段	132	565	一般農業區	水利用地	9.1
3113	嘉義縣	布袋鎮	上江山段	135	567	一般農業區	農牧用地	1679.453
3114	嘉義縣	布袋鎮	上江山段	135	566	一般農業區	農牧用地	185.273
3115	嘉義縣	布袋鎮	上江山段	139	613	一般農業區	農牧用地	1427.806
3116	嘉義縣	布袋鎮	上江山段	140	613	一般農業區	農牧用地	566.096
3117	嘉義縣	布袋鎮	上江山段	141	613	一般農業區	農牧用地	2.959
3118	嘉義縣	布袋鎮	上江山段	142	613	一般農業區	農牧用地	768.832
3119	嘉義縣	布袋鎮	上江山段	142	613-1	一般農業區	農牧用地	77.52
3120	嘉義縣	布袋鎮	上江山段	213	579	一般農業區	農牧用地	0.002
3121	嘉義縣	布袋鎮	上江山段	213	582	一般農業區	農牧用地	2.263
3122	嘉義縣	布袋鎮	上江山段	214	609	一般農業區	水利用地	54.833
3123	嘉義縣	布袋鎮	上江山段	214	579	一般農業區	水利用地	14.649
3124	嘉義縣	布袋鎮	上江山段	215	609	一般農業區	水利用地	3.157
3125	嘉義縣	布袋鎮	上江山段	215	579	一般農業區	水利用地	130.025
3126	嘉義縣	布袋鎮	上江山段	215	580	一般農業區	水利用地	249.617
3127	嘉義縣	布袋鎮	上江山段	215	582	一般農業區	水利用地	91.597
3128	嘉義縣	布袋鎮	上江山段	216	582	一般農業區	養殖用地	6.81
3129	嘉義縣	布袋鎮	上江山段	217	582	一般農業區	養殖用地	245.498
3130	嘉義縣	布袋鎮	上江山段	220	639	一般農業區	養殖用地	84.15
3131	嘉義縣	布袋鎮	上江山段	222	639	一般農業區	養殖用地	55.838
3132	嘉義縣	布袋鎮	上江山段	228	639	一般農業區	養殖用地	80.352
3133	嘉義縣	布袋鎮	上江山段	348	648	一般農業區	交通用地	149.148
3134	嘉義縣	布袋鎮	上江山段	348	645-1	一般農業區	交通用地	117.616
3135	嘉義縣	布袋鎮	上江山段	349	650	一般農業區	水利用地	0.408
3136	嘉義縣	布袋鎮	上江山段	349	645-1	一般農業區	水利用地	9.456
3137	嘉義縣	布袋鎮	上江山段	349	645	一般農業區	水利用地	2.053
3138	嘉義縣	布袋鎮	上江山段	376	655-1	特定專用區	養殖用地	1137.406
3139	嘉義縣	布袋鎮	上江山段	376	655	特定專用區	養殖用地	2136.578
3140	嘉義縣	布袋鎮	上江山段	376	654	特定專用區	養殖用地	0.083
3141	嘉義縣	布袋鎮	上江山段	377	655	特定專用區	養殖用地	3231.87
3142	嘉義縣	布袋鎮	上江山段	379	654	特定專用區	養殖用地	1833.005
3143	嘉義縣	布袋鎮	上江山段	379	659	特定專用區	養殖用地	1409.634
3144	嘉義縣	布袋鎮	上江山段	380	654	特定專用區	水利用地	202.964
3145	嘉義縣	布袋鎮	上江山段	380	657	特定專用區	水利用地	178.179
3146	嘉義縣	布袋鎮	上江山段	380	656	特定專用區	水利用地	29.364
3147	嘉義縣	布袋鎮	上江山段	381	654	特定專用區	養殖用地	1156.026
3148	嘉義縣	布袋鎮	上江山段	381	657	特定專用區	養殖用地	894.639
3149	嘉義縣	布袋鎮	上江山段	381	659	特定專用區	養殖用地	1115.249
3150	嘉義縣	布袋鎮	上江山段	382	657	特定專用區	養殖用地	2781.909
3151	嘉義縣	布袋鎮	上江山段	466	622	一般農業區	養殖用地	1568.33
3152	嘉義縣	布袋鎮	上江山段	470	1174	一般農業區	養殖用地	1062.013
3153	嘉義縣	布袋鎮	上江山段	471	1174	一般農業區	養殖用地	211.773
3154	嘉義縣	布袋鎮	上江山段	472	1174	特定專用區	交通用地	10.12
3155	嘉義縣	布袋鎮	上江山段	472	1174	特定專用區	交通用地	32.489
3156	嘉義縣	布袋鎮	上江山段	472	1161	特定專用區	交通用地	46.649
3157	嘉義縣	布袋鎮	上江山段	473	1174	特定專用區	交通用地	105.62
3158	嘉義縣	布袋鎮	上江山段	473	1161	特定專用區	交通用地	68.291
3159	嘉義縣	布袋鎮	上江山段	474	622	一般農業區	交通用地	58.405
3160	嘉義縣	布袋鎮	上江山段	474	638	一般農業區	交通用地	110.873

3161	嘉義縣	布袋鎮	上江山段	474	1176	一般農業區	交通用地	52.722
3162	嘉義縣	布袋鎮	上江山段	474	1174	一般農業區	交通用地	58.107
3163	嘉義縣	布袋鎮	上江山段	474	631	一般農業區	交通用地	124.777
3164	嘉義縣	布袋鎮	上江山段	474	623	一般農業區	交通用地	2.508
3165	嘉義縣	布袋鎮	上江山段	474	1162	一般農業區	交通用地	100.049
3166	嘉義縣	布袋鎮	上江山段	474	1161	一般農業區	交通用地	75.705
3167	嘉義縣	布袋鎮	上江山段	475	622	一般農業區	交通用地	14.103
3168	嘉義縣	布袋鎮	上江山段	475	623	一般農業區	交通用地	7.527
3169	嘉義縣	布袋鎮	上江山段	476	622	一般農業區	交通用地	9.36
3170	嘉義縣	布袋鎮	上江山段	476	623	一般農業區	交通用地	2.52
3171	嘉義縣	布袋鎮	上江山段	477	622	一般農業區	水利用地	12.593
3172	嘉義縣	布袋鎮	上江山段	477	623	一般農業區	水利用地	5.725
3173	嘉義縣	布袋鎮	上江山段	705	1072	特定專用區	交通用地	44.692
3174	嘉義縣	布袋鎮	上江山段	524	1169	特定專用區	交通用地	386.584
3175	嘉義縣	布袋鎮	上江山段	525	1169	特定專用區	養殖用地	155.574
3176	嘉義縣	布袋鎮	上江山段	525	1158	特定專用區	養殖用地	3365.779
3177	嘉義縣	布袋鎮	上江山段	525	1159	特定專用區	養殖用地	13.78
3178	嘉義縣	布袋鎮	上江山段	526	1171	特定專用區	養殖用地	22.233
3179	嘉義縣	布袋鎮	上江山段	526	1159	特定專用區	養殖用地	197.762
3180	嘉義縣	布袋鎮	上江山段	527	1171	特定專用區	養殖用地	102.052
3181	嘉義縣	布袋鎮	上江山段	527	1159	特定專用區	養殖用地	185.775
3182	嘉義縣	布袋鎮	上江山段	528	1171	特定專用區	養殖用地	511.065
3183	嘉義縣	布袋鎮	上江山段	528	1159	特定專用區	養殖用地	741.193
3184	嘉義縣	布袋鎮	上江山段	529	1171	特定專用區	養殖用地	91.663
3185	嘉義縣	布袋鎮	上江山段	529	1159	特定專用區	養殖用地	9.415
3186	嘉義縣	布袋鎮	上江山段	544	1169	特定專用區	養殖用地	142.812
3187	嘉義縣	布袋鎮	上江山段	544	1158	特定專用區	養殖用地	1161.96
3188	嘉義縣	布袋鎮	上江山段	544	1159	特定專用區	養殖用地	2824.827
3189	嘉義縣	布袋鎮	上江山段	545	1159	特定專用區	養殖用地	60.14
3190	嘉義縣	布袋鎮	上江山段	634	1033	一般農業區	養殖用地	9.485
3191	嘉義縣	布袋鎮	上江山段	634	1036	一般農業區	養殖用地	36.264
3192	嘉義縣	布袋鎮	上江山段	634	1145	一般農業區	養殖用地	5627.259
3193	嘉義縣	布袋鎮	上江山段	634	1146	一般農業區	養殖用地	44.229
3194	嘉義縣	布袋鎮	上江山段	635	1036	特定專用區	養殖用地	0.049
3195	嘉義縣	布袋鎮	上江山段	635	1146	特定專用區	養殖用地	1093.521
3196	嘉義縣	布袋鎮	上江山段	635	1145	特定專用區	養殖用地	2.8
3197	嘉義縣	布袋鎮	上江山段	635	1141	特定專用區	養殖用地	4236.156
3198	嘉義縣	布袋鎮	上江山段	635	1141-1	特定專用區	養殖用地	3308.215
3199	嘉義縣	布袋鎮	上江山段	635	1065	特定專用區	養殖用地	2.533
3200	嘉義縣	布袋鎮	上江山段	459	622	一般農業區	養殖用地	663.727
3201	嘉義縣	布袋鎮	上江山段	461	1174	一般農業區	養殖用地	696.705
3202	嘉義縣	布袋鎮	上江山段	462	1174	一般農業區	養殖用地	638.423
3203	嘉義縣	布袋鎮	上江山段	463	646	一般農業區	養殖用地	1704.841
3204	嘉義縣	布袋鎮	上江山段	465	622	一般農業區	養殖用地	43.826
3205	嘉義縣	布袋鎮	上江山段	638	1068	一般農業區	養殖用地	4.844
3206	嘉義縣	布袋鎮	上江山段	638	1067	一般農業區	養殖用地	5.671
3207	嘉義縣	布袋鎮	上江山段	638	1070	一般農業區	養殖用地	3419.389
3208	嘉義縣	布袋鎮	上江山段	638	1069	一般農業區	養殖用地	5.664
3209	嘉義縣	布袋鎮	上江山段	485	631	特定專用區	養殖用地	585.936
3210	嘉義縣	布袋鎮	上江山段	485	1163	特定專用區	養殖用地	837.648
3211	嘉義縣	布袋鎮	上江山段	485	633	特定專用區	養殖用地	571.91
3212	嘉義縣	布袋鎮	上江山段	485	1165	特定專用區	養殖用地	1154.439
3213	嘉義縣	布袋鎮	上江山段	486	1162	特定專用區	養殖用地	1403.225
3214	嘉義縣	布袋鎮	上江山段	486	1163	特定專用區	養殖用地	9.9
3215	嘉義縣	布袋鎮	上江山段	486	1165	特定專用區	養殖用地	1744.873
3216	嘉義縣	布袋鎮	上江山段	487	1162	特定專用區	養殖用地	277.432
3217	嘉義縣	布袋鎮	上江山段	487	1161	特定專用區	養殖用地	1618.429
3218	嘉義縣	布袋鎮	上江山段	487	1164	特定專用區	養殖用地	1487.488
3219	嘉義縣	布袋鎮	上江山段	487	1165	特定專用區	養殖用地	220.735
3220	嘉義縣	布袋鎮	上江山段	516	1171	特定專用區	養殖用地	18.442
3221	嘉義縣	布袋鎮	上江山段	290	590	一般農業區	養殖用地	105.54
3222	嘉義縣	布袋鎮	上江山段	290	589	一般農業區	養殖用地	81.802

3223	嘉義縣	布袋鎮	上江山段	291	590	一般農業區	水利用地	10.724
3224	嘉義縣	布袋鎮	上江山段	291	599	一般農業區	水利用地	37.104
3225	嘉義縣	布袋鎮	上江山段	291	589	一般農業區	水利用地	30.678
3226	嘉義縣	布袋鎮	上江山段	292	599	一般農業區	養殖用地	6419.345
3227	嘉義縣	布袋鎮	上江山段	292	597	一般農業區	養殖用地	4171.948
3228	嘉義縣	布袋鎮	上江山段	293	596	一般農業區	養殖用地	4283.951
3229	嘉義縣	布袋鎮	上江山段	293	600	一般農業區	養殖用地	2.145
3230	嘉義縣	布袋鎮	上江山段	294	601	一般農業區	養殖用地	2711.984
3231	嘉義縣	布袋鎮	上江山段	294	600	一般農業區	養殖用地	206.992
3232	嘉義縣	布袋鎮	上江山段	294	582	一般農業區	養殖用地	2064.94
3233	嘉義縣	布袋鎮	上江山段	295	600	一般農業區	養殖用地	6355.718
3234	嘉義縣	布袋鎮	上江山段	296	600	一般農業區	養殖用地	42.708
3235	嘉義縣	布袋鎮	上江山段	297	600	一般農業區	水利用地	23.547
3236	嘉義縣	布袋鎮	上江山段	298	600	一般農業區	水利用地	33.67
3237	嘉義縣	布袋鎮	上江山段	299	600	一般農業區	養殖用地	92.654
3238	嘉義縣	布袋鎮	上江山段	300	600	一般農業區	養殖用地	1.653
3239	嘉義縣	布袋鎮	上江山段	300	601	一般農業區	養殖用地	78.093
3240	嘉義縣	布袋鎮	上江山段	301	582	一般農業區	養殖用地	80.955
3241	嘉義縣	布袋鎮	上江山段	302	601	一般農業區	水利用地	1.534
3242	嘉義縣	布袋鎮	上江山段	303	639	一般農業區	水利用地	39.798
3243	嘉義縣	布袋鎮	上江山段	304	639	一般農業區	養殖用地	618.229
3244	嘉義縣	布袋鎮	上江山段	305	639	一般農業區	養殖用地	242.602
3245	嘉義縣	布袋鎮	上江山段	306	639	一般農業區	養殖用地	2330.282
3246	嘉義縣	布袋鎮	上江山段	306	641	一般農業區	養殖用地	32.387
3247	嘉義縣	布袋鎮	上江山段	307	641	一般農業區	養殖用地	1747.092
3248	嘉義縣	布袋鎮	上江山段	307	639	一般農業區	養殖用地	36.817
3249	嘉義縣	布袋鎮	上江山段	307	639	一般農業區	養殖用地	53.844
3250	嘉義縣	布袋鎮	上江山段	308	641	一般農業區	養殖用地	1568.457
3251	嘉義縣	布袋鎮	上江山段	309	641	一般農業區	養殖用地	91.515
3252	嘉義縣	布袋鎮	上江山段	310	650	一般農業區	養殖用地	15.536
3253	嘉義縣	布袋鎮	上江山段	310	652	一般農業區	養殖用地	211.086
3254	嘉義縣	布袋鎮	上江山段	316	585	一般農業區	養殖用地	1082.241
3255	嘉義縣	布袋鎮	上江山段	316	588	一般農業區	養殖用地	299.893
3256	嘉義縣	布袋鎮	上江山段	317	585	一般農業區	養殖用地	311.114
3257	嘉義縣	布袋鎮	上江山段	317	588	一般農業區	養殖用地	4553.729
3258	嘉義縣	布袋鎮	上江山段	317	589	一般農業區	養殖用地	83.907
3259	嘉義縣	布袋鎮	上江山段	318	588	一般農業區	養殖用地	200.807
3260	嘉義縣	布袋鎮	上江山段	319	588	一般農業區	養殖用地	550.041
3261	嘉義縣	布袋鎮	上江山段	320	585	一般農業區	養殖用地	1261.162
3262	嘉義縣	布袋鎮	上江山段	320	587	一般農業區	養殖用地	51.334
3263	嘉義縣	布袋鎮	上江山段	320	589	一般農業區	養殖用地	2707.117
3264	嘉義縣	布袋鎮	上江山段	320	588	一般農業區	養殖用地	657.789
3265	嘉義縣	布袋鎮	上江山段	558	1026	一般農業區	交通用地	5.969
3266	嘉義縣	布袋鎮	上江山段	559	1026	一般農業區	交通用地	69.301
3267	嘉義縣	布袋鎮	上江山段	560	1026	一般農業區	養殖用地	4950.685
3268	嘉義縣	布袋鎮	上江山段	561	1026	一般農業區	交通用地	24.224
3269	嘉義縣	布袋鎮	上江山段	562	1026	一般農業區	養殖用地	644.216
3270	嘉義縣	布袋鎮	上江山段	563	1026	一般農業區	養殖用地	381.627
3271	嘉義縣	布袋鎮	上江山段	564	1026	一般農業區	養殖用地	2112.58
3272	嘉義縣	布袋鎮	上江山段	565	1026	一般農業區	水利用地	40.45
3273	嘉義縣	布袋鎮	上江山段	566	1026	一般農業區	水利用地	1.628
3274	嘉義縣	布袋鎮	上江山段	567	1033	一般農業區	養殖用地	2140.899
3275	嘉義縣	布袋鎮	上江山段	567	1036	一般農業區	養殖用地	3355.968
3276	嘉義縣	布袋鎮	上江山段	567	1146	一般農業區	養殖用地	9.691
3277	嘉義縣	布袋鎮	上江山段	568	1026	一般農業區	養殖用地	16.694
3278	嘉義縣	布袋鎮	上江山段	569	1026	一般農業區	水利用地	39.285
3279	嘉義縣	布袋鎮	上江山段	570	1026	一般農業區	養殖用地	29.17
3280	嘉義縣	布袋鎮	上江山段	571	1026	一般農業區	養殖用地	5.208
3281	嘉義縣	布袋鎮	上江山段	572	1026	一般農業區	水利用地	6.099
3282	嘉義縣	布袋鎮	上江山段	573	1173	一般農業區	交通用地	295.515
3283	嘉義縣	布袋鎮	上江山段	573	1174	一般農業區	交通用地	217.212
3284	嘉義縣	布袋鎮	上江山段	574	1051	一般農業區	水利用地	43.984

3285	嘉義縣	布袋鎮	上江山段	574	1050	一般農業區	水利用地	133.293
3286	嘉義縣	布袋鎮	上江山段	597	1050	一般農業區	水利用地	53.028
3287	嘉義縣	布袋鎮	上江山段	597	1049	一般農業區	水利用地	136.132
3288	嘉義縣	布袋鎮	上江山段	597	1047	一般農業區	水利用地	115.369
3289	嘉義縣	布袋鎮	上江山段	597	1047	一般農業區	水利用地	31.579
3290	嘉義縣	布袋鎮	上江山段	597	1045	一般農業區	水利用地	0.08
3291	嘉義縣	布袋鎮	上江山段	598	1161	特定專用區	水利用地	80.548
3292	嘉義縣	布袋鎮	上江山段	598	1164	特定專用區	水利用地	88.926
3293	嘉義縣	布袋鎮	上江山段	598	1166	特定專用區	水利用地	87.357
3294	嘉義縣	布袋鎮	上江山段	598	1168	特定專用區	水利用地	73.275
3295	嘉義縣	布袋鎮	上江山段	598	1169	特定專用區	水利用地	241.877
3296	嘉義縣	布袋鎮	上江山段	598	1158	特定專用區	水利用地	198.768
3297	嘉義縣	布袋鎮	上江山段	431	1173	一般農業區	養殖用地	141.603
3298	嘉義縣	布袋鎮	上江山段	433	647	一般農業區	養殖用地	1404.078
3299	嘉義縣	布袋鎮	上江山段	434	561	一般農業區	交通用地	77.698
3300	嘉義縣	布袋鎮	上江山段	434	561-1	一般農業區	交通用地	25.393
3301	嘉義縣	布袋鎮	上江山段	434	561-2	一般農業區	交通用地	87.398
3302	嘉義縣	布袋鎮	上江山段	434	621	一般農業區	交通用地	1.57
3303	嘉義縣	布袋鎮	上江山段	435	647	一般農業區	養殖用地	1537.843
3304	嘉義縣	布袋鎮	上江山段	436	647	一般農業區	養殖用地	2138.539
3305	嘉義縣	布袋鎮	上江山段	436	621	一般農業區	養殖用地	9.011
3306	嘉義縣	布袋鎮	上江山段	983	1050	一般農業區	養殖用地	263.622
3307	嘉義縣	布袋鎮	上江山段	983	1174	一般農業區	養殖用地	22.683
3308	嘉義縣	布袋鎮	上江山段	986	1171	一般農業區	水利用地	23.179
3309	嘉義縣	布袋鎮	上江山段	987	1171	特定專用區	養殖用地	685.749
3310	嘉義縣	布袋鎮	上江山段	987	1169	特定專用區	養殖用地	70.955
3311	嘉義縣	布袋鎮	上江山段	988	1171	特定專用區	養殖用地	65.24
3312	嘉義縣	布袋鎮	上江山段	989	629	特定專用區	養殖用地	0.052
3313	嘉義縣	布袋鎮	上江山段	989	1159	特定專用區	養殖用地	410.57
3314	嘉義縣	布袋鎮	上江山段	990	1050	一般農業區	養殖用地	1276.724
3315	嘉義縣	布袋鎮	上江山段	992	1123	特定專用區	養殖用地	13.615
3316	嘉義縣	布袋鎮	上江山段	994	1174	特定專用區	養殖用地	41.983
3317	嘉義縣	布袋鎮	上江山段	995	1140	特定專用區	水利用地	45.444
3318	嘉義縣	布袋鎮	上江山段	996	1140	特定專用區	水利用地	9.201
3319	嘉義縣	布袋鎮	上江山段	997	1146	特定專用區	養殖用地	186.77
3320	嘉義縣	布袋鎮	上江山段	997	1141-1	特定專用區	養殖用地	126.771
3321	嘉義縣	布袋鎮	上江山段	998	1136	特定專用區	養殖用地	51.887
3322	嘉義縣	布袋鎮	上江山段	998	1137	特定專用區	養殖用地	65.984
3323	嘉義縣	布袋鎮	上江山段	998	1139	特定專用區	養殖用地	140.688
3324	嘉義縣	布袋鎮	上江山段	999	1069	特定專用區	水利用地	350.62
3325	嘉義縣	布袋鎮	上江山段	1000	1071	一般農業區	交通用地	4.968
3326	嘉義縣	布袋鎮	上江山段	645	1136	特定專用區	養殖用地	1503.791
3327	嘉義縣	布袋鎮	上江山段	645	1137	特定專用區	養殖用地	1475.754
3328	嘉義縣	布袋鎮	上江山段	646	1136	特定專用區	養殖用地	2946.79
3329	嘉義縣	布袋鎮	上江山段	646	1068	特定專用區	養殖用地	43.58
3330	嘉義縣	布袋鎮	上江山段	646	1137	特定專用區	養殖用地	2280.431
3331	嘉義縣	布袋鎮	上江山段	647	1068	特定專用區	養殖用地	2668.516
3332	嘉義縣	布袋鎮	上江山段	647	1137	特定專用區	養殖用地	102.724
3333	嘉義縣	布袋鎮	上江山段	647	1069	特定專用區	養殖用地	269.055
3334	嘉義縣	布袋鎮	上江山段	650	1071	特定專用區	水利用地	486.84
3335	嘉義縣	布袋鎮	上江山段	650	1070	特定專用區	水利用地	82.961
3336	嘉義縣	布袋鎮	上江山段	652	1070	一般農業區	水利用地	92.093
3337	嘉義縣	布袋鎮	上江山段	653	1072-1	特定專用區	交通用地	7.815
3338	嘉義縣	布袋鎮	上江山段	653	1069	特定專用區	交通用地	51.252
3339	嘉義縣	布袋鎮	上江山段	654	1069	特定專用區	養殖用地	20.591
3340	嘉義縣	布袋鎮	上江山段	654	1070	特定專用區	養殖用地	539.625
3341	嘉義縣	布袋鎮	上江山段	655	1070	特定專用區	水利用地	206.632
3342	嘉義縣	布袋鎮	上江山段	655	1069	特定專用區	水利用地	7.108
3343	嘉義縣	布袋鎮	上江山段	656	1069	特定專用區	水利用地	1579.67
3344	嘉義縣	布袋鎮	上江山段	582	1147	一般農業區	養殖用地	11.305
3345	嘉義縣	布袋鎮	上江山段	583	1147	一般農業區	養殖用地	1130.98
3346	嘉義縣	布袋鎮	上江山段	583	1149	一般農業區	養殖用地	50.692

3347	嘉義縣	布袋鎮	上江山段	584	1147	一般農業區	養殖用地	28.192
3348	嘉義縣	布袋鎮	上江山段	584	1149	一般農業區	養殖用地	57.916
3349	嘉義縣	布袋鎮	上江山段	585	1147	一般農業區	養殖用地	24.939
3350	嘉義縣	布袋鎮	上江山段	585	1149	一般農業區	養殖用地	58.192
3351	嘉義縣	布袋鎮	上江山段	586	1149	一般農業區	養殖用地	26.713
3352	嘉義縣	布袋鎮	上江山段	440	637	一般農業區	養殖用地	3410.765
3353	嘉義縣	布袋鎮	上江山段	453-1	1176	一般農業區	養殖用地	24.083
3354	嘉義縣	布袋鎮	上江山段	453-2	638	一般農業區	養殖用地	5643.616
3355	嘉義縣	布袋鎮	上江山段	453-2	1176	一般農業區	養殖用地	54.281
3356	嘉義縣	布袋鎮	上江山段	453-3	638	一般農業區	養殖用地	4.479
3357	嘉義縣	布袋鎮	上江山段	456	1174	一般農業區	養殖用地	1658.921
3358	嘉義縣	布袋鎮	上江山段	457	1174	一般農業區	養殖用地	2087.955
3359	嘉義縣	布袋鎮	上江山段	642	1065	一般農業區	養殖用地	2217.167
3360	嘉義縣	布袋鎮	上江山段	642	1066	一般農業區	養殖用地	12.54
3361	嘉義縣	布袋鎮	上江山段	968	579	一般農業區	養殖用地	94.818
3362	嘉義縣	布袋鎮	上江山段	975	650	一般農業區	養殖用地	17.874
3363	嘉義縣	布袋鎮	上江山段	976	1173	一般農業區	養殖用地	1663.293
3364	嘉義縣	布袋鎮	上江山段	978	588	一般農業區	養殖用地	7.2
3365	嘉義縣	布袋鎮	上江山段	979	648	一般農業區	水利用地	67.591
3366	嘉義縣	布袋鎮	上江山段	643	1065	特定專用區	交通用地	0.931
3367	嘉義縣	布袋鎮	上江山段	643	1141	特定專用區	交通用地	263.891
3368	嘉義縣	布袋鎮	上江山段	643	1141-1	特定專用區	交通用地	229.063
3369	嘉義縣	布袋鎮	上江山段	644	1141-1	特定專用區	水利用地	0.713
3370	嘉義縣	布袋鎮	上江山段	586-1	1143	一般農業區	養殖用地	14.203
3371	嘉義縣	布袋鎮	上江山段	588	1050	一般農業區	養殖用地	1932.565
3372	嘉義縣	布袋鎮	上江山段	588	1143	一般農業區	養殖用地	1.659
3373	嘉義縣	布袋鎮	上江山段	589	1143	一般農業區	養殖用地	564.643
3374	嘉義縣	布袋鎮	上江山段	590	1143	一般農業區	養殖用地	339.055
3375	嘉義縣	布袋鎮	上江山段	591	1143	一般農業區	養殖用地	5619.217
3376	嘉義縣	布袋鎮	上江山段	592	1143	一般農業區	養殖用地	2892.683
3377	嘉義縣	布袋鎮	上江山段	593	1143	一般農業區	交通用地	220.585
3378	嘉義縣	布袋鎮	上江山段	593	1050	一般農業區	交通用地	92.337
3379	嘉義縣	布袋鎮	上江山段	594	1174	特定專用區	水利用地	26.076
3380	嘉義縣	布袋鎮	上江山段	595	1174	特定專用區	交通用地	16.763
3381	嘉義縣	布袋鎮	上江山段	595	1161	特定專用區	交通用地	0.266
3382	嘉義縣	布袋鎮	上江山段	599	1161	特定專用區	水利用地	7.457
3383	嘉義縣	布袋鎮	上江山段	599	1164	特定專用區	水利用地	22.43
3384	嘉義縣	布袋鎮	上江山段	599	1166	特定專用區	水利用地	38.263
3385	嘉義縣	布袋鎮	上江山段	599	1168	特定專用區	水利用地	58.486
3386	嘉義縣	布袋鎮	上江山段	599	1169	特定專用區	水利用地	64.306
3387	嘉義縣	布袋鎮	上江山段	600	1049	特定專用區	養殖用地	3574.341
3388	嘉義縣	布袋鎮	上江山段	601	1049	特定專用區	養殖用地	2326.969
3389	嘉義縣	布袋鎮	上江山段	601	1135	特定專用區	養殖用地	806.587
3390	嘉義縣	布袋鎮	上江山段	602	1135	特定專用區	養殖用地	3320.944
3391	嘉義縣	布袋鎮	上江山段	603	1135	特定專用區	養殖用地	2641.65
3392	嘉義縣	布袋鎮	上江山段	604	1049	特定專用區	水利用地	155.595
3393	嘉義縣	布袋鎮	上江山段	604	1135	特定專用區	水利用地	389.624
3394	嘉義縣	布袋鎮	上江山段	604	1047	特定專用區	水利用地	14.771
3395	嘉義縣	布袋鎮	上江山段	605	1135	特定專用區	養殖用地	8.151
3396	嘉義縣	布袋鎮	上江山段	605	1134	特定專用區	養殖用地	2703.338
3397	嘉義縣	布袋鎮	上江山段	605	1133	特定專用區	養殖用地	67.934
3398	嘉義縣	布袋鎮	上江山段	606	1135	特定專用區	養殖用地	0.429
3399	嘉義縣	布袋鎮	上江山段	606	1134	特定專用區	養殖用地	3155.538
3400	嘉義縣	布袋鎮	上江山段	606	1133	特定專用區	養殖用地	76.698
3401	嘉義縣	布袋鎮	上江山段	659	1137	特定專用區	養殖用地	45.941
3402	嘉義縣	布袋鎮	上江山段	665	1069	特定專用區	水利用地	159.353
3403	嘉義縣	布袋鎮	上江山段	666	1069	特定專用區	養殖用地	127.52
3404	嘉義縣	布袋鎮	上江山段	666	1140	特定專用區	養殖用地	80.602
3405	嘉義縣	布袋鎮	上江山段	668	1069	特定專用區	水利用地	83.997
3406	嘉義縣	布袋鎮	上江山段	668	1140	特定專用區	水利用地	181.157
3407	嘉義縣	布袋鎮	上江山段	671	1071	一般農業區	農牧用地	371.779
3408	嘉義縣	布袋鎮	上江山段	671	1071	一般農業區	農牧用地	7.617

3409	嘉義縣	布袋鎮	上江山段	672	1071	一般農業區	交通用地	34.572
3410	嘉義縣	布袋鎮	上江山段	1017	641	一般農業區	養殖用地	57.032
3411	嘉義縣	布袋鎮	上江山段	1020	1133	特定專用區	養殖用地	439.066
3412	嘉義縣	布袋鎮	上江山段	1022	146	一般農業區	養殖用地	8.772
3413	嘉義縣	布袋鎮	上江山段	1023	165	一般農業區	養殖用地	118.484
3414	嘉義縣	布袋鎮	上江山段	1025	582	一般農業區	水利用地	170.753
3415	嘉義縣	布袋鎮	上江山段	942	1122	特定專用區	養殖用地	425.742
3416	嘉義縣	布袋鎮	上江山段	943	1122	特定專用區	養殖用地	580.797
3417	嘉義縣	布袋鎮	上江山段	944	1122	特定專用區	養殖用地	1240.316
3418	嘉義縣	布袋鎮	上江山段	862	1140	特定專用區	水利用地	306.6
3419	嘉義縣	布袋鎮	上江山段	863	1140	特定專用區	養殖用地	94.707
3420	嘉義縣	布袋鎮	上江山段	868	1072-1	特定專用區	交通用地	100.768
3421	嘉義縣	布袋鎮	上江山段	868	1072	特定專用區	交通用地	60.843
3422	嘉義縣	布袋鎮	上江山段	869	1072-1	特定專用區	養殖用地	4190.173
3423	嘉義縣	布袋鎮	上江山段	869	1072	特定專用區	養殖用地	3301.383
3424	嘉義縣	布袋鎮	上江山段	869	1073	特定專用區	養殖用地	740.799
3425	嘉義縣	布袋鎮	上江山段	870	1072	特定專用區	養殖用地	6.999
3426	嘉義縣	布袋鎮	上江山段	870	1075	特定專用區	養殖用地	1865.471
3427	嘉義縣	布袋鎮	上江山段	871	1072-1	特定專用區	養殖用地	56.472
3428	嘉義縣	布袋鎮	上江山段	871	1075	特定專用區	養殖用地	2010.271
3429	嘉義縣	布袋鎮	上江山段	872	1072-1	特定專用區	養殖用地	30.751
3430	嘉義縣	布袋鎮	上江山段	872	1075	特定專用區	養殖用地	1680.816
3431	嘉義縣	布袋鎮	上江山段	872	1101	特定專用區	養殖用地	61.061
3432	嘉義縣	布袋鎮	上江山段	873	1101	特定專用區	養殖用地	2202.628
3433	嘉義縣	布袋鎮	上江山段	874	1102	特定專用區	養殖用地	2240.149
3434	嘉義縣	布袋鎮	上江山段	874	1101	特定專用區	養殖用地	2.581
3435	嘉義縣	布袋鎮	上江山段	874	1103	特定專用區	養殖用地	14.14
3436	嘉義縣	布袋鎮	上江山段	875	1102	特定專用區	養殖用地	76.506
3437	嘉義縣	布袋鎮	上江山段	875	1103	特定專用區	養殖用地	1935.871
3438	嘉義縣	布袋鎮	鹿寮段	519	1661	一般農業區	水利用地	218.949
3439	嘉義縣	布袋鎮	鹿寮段	519	1658	一般農業區	水利用地	268.925
3440	嘉義縣	布袋鎮	鹿寮段	519	1663	一般農業區	水利用地	110.509
3441	嘉義縣	布袋鎮	鹿寮段	519	1663	一般農業區	水利用地	77.766
3442	嘉義縣	布袋鎮	鹿寮段	519	1663	一般農業區	水利用地	0.523
3443	嘉義縣	布袋鎮	鹿寮段	520	1661	一般農業區	養殖用地	4670.74
3444	嘉義縣	布袋鎮	鹿寮段	520	1663	一般農業區	養殖用地	0.014
3445	嘉義縣	布袋鎮	鹿寮段	521	1564	一般農業區	水利用地	79.82
3446	嘉義縣	布袋鎮	鹿寮段	521	1661	一般農業區	水利用地	0.358
3447	嘉義縣	布袋鎮	鹿寮段	522	1564	一般農業區	水利用地	49.835
3448	嘉義縣	布袋鎮	鹿寮段	523	1524	一般農業區	水利用地	23.276
3449	嘉義縣	布袋鎮	鹿寮段	523	1661	一般農業區	水利用地	5.369
3450	嘉義縣	布袋鎮	龍江段	3	2376	特定專用區	交通用地	63.751
3451	嘉義縣	布袋鎮	龍江段	3	2375	特定專用區	交通用地	1.398
3452	嘉義縣	布袋鎮	龍江段	4	2376	特定專用區	交通用地	56.606
3453	嘉義縣	布袋鎮	龍江段	4	2375	特定專用區	交通用地	112.444
3454	嘉義縣	布袋鎮	龍江段	4	2374	特定專用區	交通用地	55.332
3455	嘉義縣	布袋鎮	保安宮段	231	844	一般農業區	養殖用地	3041.852
3456	嘉義縣	布袋鎮	保安宮段	231	845	一般農業區	養殖用地	4452.305
3457	嘉義縣	布袋鎮	保安宮段	231	846-1	一般農業區	養殖用地	53.393
3458	嘉義縣	布袋鎮	保安宮段	231	846	一般農業區	養殖用地	162.094
3459	嘉義縣	布袋鎮	保安宮段	231	834	一般農業區	養殖用地	2921.953
3460	嘉義縣	布袋鎮	保安宮段	232	818	一般農業區	養殖用地	4651.53
3461	嘉義縣	布袋鎮	保安宮段	232-1	819	一般農業區	養殖用地	2262.943
3462	嘉義縣	布袋鎮	保安宮段	232-1	818	一般農業區	養殖用地	3.741
3463	嘉義縣	布袋鎮	保安宮段	232-1	819-1	一般農業區	養殖用地	3494.549
3464	嘉義縣	布袋鎮	保安宮段	232-1	825	一般農業區	養殖用地	4356.543
3465	嘉義縣	布袋鎮	保安宮段	232-2	825	一般農業區	養殖用地	3.579
3466	嘉義縣	布袋鎮	保安宮段	232-2	830	一般農業區	養殖用地	6357.418
3467	嘉義縣	布袋鎮	保安宮段	143	922	鄉村區	乙種建築用地	470.616
3468	嘉義縣	布袋鎮	保安宮段	145	922	鄉村區	乙種建築用地	20.84
3469	嘉義縣	布袋鎮	保安宮段	147	922	鄉村區	交通用地	4.133
3470	嘉義縣	布袋鎮	保安宮段	53	459	一般農業區	養殖用地	383.192

3471	嘉義縣	布袋鎮	保安宮段	53	459-1	一般農業區	養殖用地	1752.21
3472	嘉義縣	布袋鎮	保安宮段	53	509	一般農業區	養殖用地	17.605
3473	嘉義縣	布袋鎮	保安宮段	53	459-2	一般農業區	養殖用地	2144.062
3474	嘉義縣	布袋鎮	保安宮段	54	509	一般農業區	農牧用地	198.755
3475	嘉義縣	布袋鎮	保安宮段	158	932	一般農業區	養殖用地	17.091
3476	嘉義縣	布袋鎮	保安宮段	158	924	一般農業區	養殖用地	2197.248
3477	嘉義縣	布袋鎮	保安宮段	158	923	一般農業區	養殖用地	2199.288
3478	嘉義縣	布袋鎮	鹿寮段	238	2490	一般農業區	養殖用地	582.332
3479	嘉義縣	布袋鎮	鹿寮段	239	2490	一般農業區	水利用地	336.6
3480	嘉義縣	布袋鎮	鹿寮段	240	2362	一般農業區	水利用地	367.639
3481	嘉義縣	布袋鎮	鹿寮段	240	2368-1	一般農業區	水利用地	20.938
3482	嘉義縣	布袋鎮	鹿寮段	240	2344	一般農業區	水利用地	0.017
3483	嘉義縣	布袋鎮	鹿寮段	240	2344-1	一般農業區	水利用地	9.716
3484	嘉義縣	布袋鎮	鹿寮段	240	2344-1	一般農業區	水利用地	29.829
3485	嘉義縣	布袋鎮	鹿寮段	240	2351	一般農業區	水利用地	201.612
3486	嘉義縣	布袋鎮	鹿寮段	240	2344-2	一般農業區	水利用地	71.939
3487	嘉義縣	布袋鎮	鹿寮段	240	2545	一般農業區	水利用地	2.729
3488	嘉義縣	布袋鎮	鹿寮段	240	2455	一般農業區	水利用地	157.872
3489	嘉義縣	布袋鎮	鹿寮段	240	2545	一般農業區	水利用地	153.16
3490	嘉義縣	布袋鎮	鹿寮段	240	2454	一般農業區	水利用地	3.835
3491	嘉義縣	布袋鎮	鹿寮段	240	2490	一般農業區	水利用地	369.251
3492	嘉義縣	布袋鎮	鹿寮段	240	2490	一般農業區	水利用地	54.813
3493	嘉義縣	布袋鎮	鹿寮段	241	2347	特定專用區	養殖用地	48.258
3494	嘉義縣	布袋鎮	鹿寮段	241	2545	特定專用區	養殖用地	0.127
3495	嘉義縣	布袋鎮	鹿寮段	871	2626	一般農業區	養殖用地	1.574
3496	嘉義縣	布袋鎮	鹿寮段	873	1620	一般農業區	交通用地	61.98
3497	嘉義縣	布袋鎮	鹿寮段	873	1617	一般農業區	交通用地	42.641
3498	嘉義縣	布袋鎮	鹿寮段	873	1615	一般農業區	交通用地	91.04
3499	嘉義縣	布袋鎮	鹿寮段	873	2627	一般農業區	交通用地	12.681
3500	嘉義縣	布袋鎮	鹿寮段	873	2626	一般農業區	交通用地	1.065
3501	嘉義縣	布袋鎮	鹿寮段	873	2626	一般農業區	交通用地	63.066
3502	嘉義縣	布袋鎮	鹿寮段	874	2597	特定專用區	養殖用地	13.966
3503	嘉義縣	布袋鎮	鹿寮段	874	2598	特定專用區	養殖用地	5880.038
3504	嘉義縣	布袋鎮	鹿寮段	874	2461	特定專用區	養殖用地	4399.074
3505	嘉義縣	布袋鎮	鹿寮段	874	2632	特定專用區	養殖用地	1620.013
3506	嘉義縣	布袋鎮	鹿寮段	874	2650	特定專用區	養殖用地	6980.526
3507	嘉義縣	布袋鎮	鹿寮段	632	1702	一般農業區	養殖用地	699.577
3508	嘉義縣	布袋鎮	鹿寮段	633	1702	一般農業區	水利用地	8.367
3509	嘉義縣	布袋鎮	鹿寮段	600	1687	一般農業區	水利用地	14.122
3510	嘉義縣	布袋鎮	鹿寮段	600	1683	一般農業區	水利用地	93.182
3511	嘉義縣	布袋鎮	鹿寮段	600	1681	一般農業區	水利用地	92.825
3512	嘉義縣	布袋鎮	鹿寮段	600	1641	一般農業區	水利用地	53.699
3513	嘉義縣	布袋鎮	鹿寮段	600	1716	一般農業區	水利用地	2.606
3514	嘉義縣	布袋鎮	鹿寮段	582	1732-2	一般農業區	水利用地	52.902
3515	嘉義縣	布袋鎮	鹿寮段	583	1732-1	一般農業區	水利用地	100.864
3516	嘉義縣	布袋鎮	鹿寮段	584	1732-1	一般農業區	水利用地	31.988
3517	嘉義縣	布袋鎮	鹿寮段	808	1690	一般農業區	養殖用地	2028.309
3518	嘉義縣	布袋鎮	鹿寮段	809	1690	一般農業區	養殖用地	23.284
3519	嘉義縣	布袋鎮	鹿寮段	809	1785	一般農業區	養殖用地	155.929
3520	嘉義縣	布袋鎮	鹿寮段	809	1782	一般農業區	養殖用地	767.456
3521	嘉義縣	布袋鎮	鹿寮段	810	1690	一般農業區	養殖用地	2.968
3522	嘉義縣	布袋鎮	鹿寮段	810	1785	一般農業區	養殖用地	61.842
3523	嘉義縣	布袋鎮	鹿寮段	811	1785	一般農業區	養殖用地	49.044
3524	嘉義縣	布袋鎮	鹿寮段	812	1785	一般農業區	養殖用地	95.581
3525	嘉義縣	布袋鎮	鹿寮段	812	1782	一般農業區	養殖用地	2.069
3526	嘉義縣	布袋鎮	鹿寮段	813	1785	一般農業區	養殖用地	80.434
3527	嘉義縣	布袋鎮	鹿寮段	813	1782	一般農業區	養殖用地	712.947
3528	嘉義縣	布袋鎮	振寮段	689	2652	一般農業區	養殖用地	296.292
3529	嘉義縣	布袋鎮	振寮段	689-1	2650	一般農業區	養殖用地	227.066
3530	嘉義縣	布袋鎮	鹿寮段	581	1732-2	一般農業區	農牧用地	19.338
3531	嘉義縣	布袋鎮	鹿寮段	581	1732	一般農業區	農牧用地	15.288
3532	嘉義縣	布袋鎮	鹿寮段	581	1732-2	一般農業區	農牧用地	11.636

3533	嘉義縣	布袋鎮	鹿寮段	581	1732-1	一般農業區	農牧用地	0.134
3534	嘉義縣	布袋鎮	鹿寮段	817-3	1763	一般農業區	養殖用地	56.445
3535	嘉義縣	布袋鎮	鹿寮段	817-3	1764	一般農業區	養殖用地	238.925
3536	嘉義縣	布袋鎮	鹿寮段	817-4	1573	一般農業區	養殖用地	0.153
3537	嘉義縣	布袋鎮	鹿寮段	817-4	1625	一般農業區	養殖用地	203.94
3538	嘉義縣	布袋鎮	鹿寮段	817-4	1624	一般農業區	養殖用地	3637.363
3539	嘉義縣	布袋鎮	鹿寮段	817-4	1765	一般農業區	養殖用地	1.404
3540	嘉義縣	布袋鎮	鹿寮段	817-4	1763	一般農業區	養殖用地	1668.362
3541	嘉義縣	布袋鎮	鹿寮段	817-4	1765	一般農業區	養殖用地	42.348
3542	嘉義縣	布袋鎮	鹿寮段	817-4	1764	一般農業區	養殖用地	2653.592
3543	嘉義縣	布袋鎮	鹿寮段	817-5	1765	一般農業區	養殖用地	2126.371
3544	嘉義縣	布袋鎮	鹿寮段	524	1661	一般農業區	養殖用地	32.319
3545	嘉義縣	布袋鎮	鹿寮段	525	1661	一般農業區	養殖用地	5589.206
3546	嘉義縣	布袋鎮	鹿寮段	525	1663	一般農業區	養殖用地	17.412
3547	嘉義縣	布袋鎮	鹿寮段	526	1523	一般農業區	水利用地	77.583
3548	嘉義縣	布袋鎮	鹿寮段	526	1661	一般農業區	水利用地	55.357
3549	嘉義縣	布袋鎮	鹿寮段	526	1660	一般農業區	水利用地	42.235
3550	嘉義縣	布袋鎮	保安宮段	57-1	535	一般農業區	農牧用地	1.185
3551	嘉義縣	布袋鎮	保安宮段	62	536	一般農業區	交通用地	0.064
3552	嘉義縣	布袋鎮	保安宮段	63	535	一般農業區	養殖用地	4841.339
3553	嘉義縣	布袋鎮	保安宮段	63	496	一般農業區	養殖用地	2.968
3554	嘉義縣	布袋鎮	保安宮段	64	535	一般農業區	養殖用地	142.936
3555	嘉義縣	布袋鎮	保安宮段	64	536	一般農業區	養殖用地	3889.928
3556	嘉義縣	布袋鎮	保安宮段	64	537	一般農業區	養殖用地	23.429
3557	嘉義縣	布袋鎮	保安宮段	65	537	一般農業區	養殖用地	5097.459
3558	嘉義縣	布袋鎮	保安宮段	65	538	一般農業區	養殖用地	41.2
3559	嘉義縣	布袋鎮	保安宮段	152	927	一般農業區	養殖用地	2744.235
3560	嘉義縣	布袋鎮	保安宮段	153	925	一般農業區	養殖用地	2820.334
3561	嘉義縣	布袋鎮	保安宮段	153	929	一般農業區	養殖用地	310.674
3562	嘉義縣	布袋鎮	保安宮段	153	927	一般農業區	養殖用地	33.185
3563	嘉義縣	布袋鎮	保安宮段	153	927	一般農業區	養殖用地	1.113
3564	嘉義縣	布袋鎮	保安宮段	154	925	一般農業區	水利用地	71.347
3565	嘉義縣	布袋鎮	保安宮段	155	925	一般農業區	養殖用地	1528.621
3566	嘉義縣	布袋鎮	保安宮段	76	452	一般農業區	水利用地	21.06
3567	嘉義縣	布袋鎮	鹿寮段	117-1	1480	一般農業區	水利用地	18.063
3568	嘉義縣	布袋鎮	鹿寮段	118	1480	一般農業區	養殖用地	606.505
3569	嘉義縣	布袋鎮	鹿寮段	118	1454	一般農業區	養殖用地	976.925
3570	嘉義縣	布袋鎮	鹿寮段	118	1479	一般農業區	養殖用地	88.971
3571	嘉義縣	布袋鎮	鹿寮段	118-1	1454	一般農業區	水利用地	380.071
3572	嘉義縣	布袋鎮	鹿寮段	118-1	1480	一般農業區	水利用地	42.514
3573	嘉義縣	布袋鎮	鹿寮段	119	2443	一般農業區	水利用地	134.08
3574	嘉義縣	布袋鎮	鹿寮段	119	2443	一般農業區	水利用地	0.033
3575	嘉義縣	布袋鎮	鹿寮段	119	2443-1	一般農業區	水利用地	7.074
3576	嘉義縣	布袋鎮	鹿寮段	119-1	1454	一般農業區	水利用地	159.712
3577	嘉義縣	布袋鎮	鹿寮段	119-1	1455	一般農業區	水利用地	6.516
3578	嘉義縣	布袋鎮	鹿寮段	120	1455	一般農業區	養殖用地	4079.999
3579	嘉義縣	布袋鎮	鹿寮段	120	1454	一般農業區	養殖用地	2.793
3580	嘉義縣	布袋鎮	鹿寮段	120	1453	一般農業區	養殖用地	4310.548
3581	嘉義縣	布袋鎮	鹿寮段	120	1481	一般農業區	養殖用地	1602.083
3582	嘉義縣	布袋鎮	鹿寮段	120	2443-1	一般農業區	養殖用地	2.822
3583	嘉義縣	布袋鎮	鹿寮段	120	1471	一般農業區	養殖用地	3853.857
3584	嘉義縣	布袋鎮	鹿寮段	120	2444	一般農業區	養殖用地	626.171
3585	嘉義縣	布袋鎮	鹿寮段	120	2443-1	一般農業區	養殖用地	0.164
3586	嘉義縣	布袋鎮	鹿寮段	120	1456	一般農業區	養殖用地	4149.309
3587	嘉義縣	布袋鎮	鹿寮段	120	2445	一般農業區	養殖用地	130.233
3588	嘉義縣	布袋鎮	鹿寮段	120	1483	一般農業區	養殖用地	7.177
3589	嘉義縣	布袋鎮	鹿寮段	112	1445	一般農業區	養殖用地	99.615
3590	嘉義縣	布袋鎮	鹿寮段	112-1	1445	一般農業區	水利用地	114.722
3591	嘉義縣	布袋鎮	鹿寮段	113	1445	一般農業區	養殖用地	1015.811
3592	嘉義縣	布袋鎮	鹿寮段	113	1438	一般農業區	養殖用地	43.244
3593	嘉義縣	布袋鎮	鹿寮段	113	1513	一般農業區	養殖用地	79.564
3594	嘉義縣	布袋鎮	保安宮段	69	537	一般農業區	養殖用地	1108.27

3595	嘉義縣	布袋鎮	保安宮段	69	539	一般農業區	養殖用地	1038.493
3596	嘉義縣	布袋鎮	保安宮段	69	540	一般農業區	養殖用地	380.797
3597	嘉義縣	布袋鎮	保安宮段	69	538	一般農業區	養殖用地	1.39
3598	嘉義縣	布袋鎮	保安宮段	70	540	一般農業區	養殖用地	824.047
3599	嘉義縣	布袋鎮	保安宮段	70	539	一般農業區	養殖用地	625.448
3600	嘉義縣	布袋鎮	保安宮段	70	541	一般農業區	養殖用地	3401.569
3601	嘉義縣	布袋鎮	保安宮段	70	524	一般農業區	養殖用地	138.667
3602	嘉義縣	布袋鎮	保安宮段	71	540	一般農業區	養殖用地	3024.699
3603	嘉義縣	布袋鎮	保安宮段	71	524	一般農業區	養殖用地	150.373
3604	嘉義縣	布袋鎮	保安宮段	71	541	一般農業區	養殖用地	20.178
3605	嘉義縣	布袋鎮	保安宮段	72	524	一般農業區	養殖用地	2423.719
3606	嘉義縣	布袋鎮	保安宮段	72	525	一般農業區	養殖用地	478.404
3607	嘉義縣	布袋鎮	保安宮段	73	525	一般農業區	養殖用地	879.952
3608	嘉義縣	布袋鎮	保安宮段	73	524	一般農業區	養殖用地	779.852
3609	嘉義縣	布袋鎮	保安宮段	74	525	一般農業區	養殖用地	2597.788
3610	嘉義縣	布袋鎮	保安宮段	74	524	一般農業區	養殖用地	40.251
3611	嘉義縣	布袋鎮	保安宮段	75	525	一般農業區	養殖用地	2205.664
3612	嘉義縣	布袋鎮	鹿寮段	899	2577	特定專用區	養殖用地	2333.264
3613	嘉義縣	布袋鎮	鹿寮段	899	2576	特定專用區	養殖用地	939.086
3614	嘉義縣	布袋鎮	鹿寮段	900	2578	特定專用區	養殖用地	75.195
3615	嘉義縣	布袋鎮	鹿寮段	900	2577-1	特定專用區	養殖用地	2836.729
3616	嘉義縣	布袋鎮	鹿寮段	900	2577	特定專用區	養殖用地	56.43
3617	嘉義縣	布袋鎮	鹿寮段	901	2578	特定專用區	養殖用地	546.252
3618	嘉義縣	布袋鎮	鹿寮段	902-1	2574	特定專用區	養殖用地	1627.14
3619	嘉義縣	布袋鎮	鹿寮段	902-1	2574-1	特定專用區	養殖用地	881.465
3620	嘉義縣	布袋鎮	鹿寮段	902-1	2578	特定專用區	養殖用地	367.645
3621	嘉義縣	布袋鎮	鹿寮段	902-1	2577-1	特定專用區	養殖用地	40.479
3622	嘉義縣	布袋鎮	鹿寮段	902-1	2577	特定專用區	養殖用地	521.735
3623	嘉義縣	布袋鎮	鹿寮段	902-1	2576	特定專用區	養殖用地	2945.449
3624	嘉義縣	布袋鎮	鹿寮段	902-1	2583	特定專用區	養殖用地	380.565
3625	嘉義縣	布袋鎮	保安宮段	160	924	一般農業區	農牧用地	467.144
3626	嘉義縣	布袋鎮	保安宮段	160	923	一般農業區	農牧用地	102.305
3627	嘉義縣	布袋鎮	鹿寮段	264	2372	特定專用區	養殖用地	2638.01
3628	嘉義縣	布袋鎮	鹿寮段	843	1621	一般農業區	養殖用地	366.269
3629	嘉義縣	布袋鎮	鹿寮段	843	1622	一般農業區	養殖用地	447.069
3630	嘉義縣	布袋鎮	鹿寮段	843	1622-1	一般農業區	養殖用地	748.952
3631	嘉義縣	布袋鎮	鹿寮段	843	1623	一般農業區	養殖用地	1522.49
3632	嘉義縣	布袋鎮	鹿寮段	843	1765	一般農業區	養殖用地	0.771
3633	嘉義縣	布袋鎮	保安宮段	126	905	一般農業區	交通用地	0.408
3634	嘉義縣	布袋鎮	鹿寮段	248	2368-1	特定專用區	養殖用地	8.171
3635	嘉義縣	布袋鎮	鹿寮段	248	2343	特定專用區	養殖用地	163.109
3636	嘉義縣	布袋鎮	鹿寮段	248	2344	特定專用區	養殖用地	95.131
3637	嘉義縣	布袋鎮	鹿寮段	249	2343	特定專用區	養殖用地	1328.426
3638	嘉義縣	布袋鎮	鹿寮段	249	2344	特定專用區	養殖用地	715.357
3639	嘉義縣	布袋鎮	鹿寮段	250	2370	特定專用區	養殖用地	1155.613
3640	嘉義縣	布袋鎮	鹿寮段	250	2369	特定專用區	養殖用地	1958.218
3641	嘉義縣	布袋鎮	鹿寮段	250	2343	特定專用區	養殖用地	962.299
3642	嘉義縣	布袋鎮	鹿寮段	251	2370	特定專用區	養殖用地	82.698
3643	嘉義縣	布袋鎮	鹿寮段	251	2369	特定專用區	養殖用地	284.969
3644	嘉義縣	布袋鎮	鹿寮段	251	2368-1	特定專用區	養殖用地	5.638
3645	嘉義縣	布袋鎮	鹿寮段	251	2343	特定專用區	養殖用地	161.154
3646	嘉義縣	布袋鎮	鹿寮段	252	2368	特定專用區	養殖用地	23.296
3647	嘉義縣	布袋鎮	鹿寮段	252	2371	特定專用區	養殖用地	92.485
3648	嘉義縣	布袋鎮	鹿寮段	252	2370	特定專用區	養殖用地	8.274
3649	嘉義縣	布袋鎮	鹿寮段	253	2371	特定專用區	養殖用地	1503.427
3650	嘉義縣	布袋鎮	鹿寮段	253	2370	特定專用區	養殖用地	1142.907
3651	嘉義縣	布袋鎮	鹿寮段	254	2372	特定專用區	養殖用地	864.133
3652	嘉義縣	布袋鎮	鹿寮段	254	2371	特定專用區	養殖用地	1524.28
3653	嘉義縣	布袋鎮	鹿寮段	255	2372	特定專用區	養殖用地	345.351
3654	嘉義縣	布袋鎮	鹿寮段	255	2371	特定專用區	養殖用地	66.795
3655	嘉義縣	布袋鎮	鹿寮段	256	2372	特定專用區	養殖用地	76.759
3656	嘉義縣	布袋鎮	鹿寮段	256	2368	特定專用區	養殖用地	31.897

3657	嘉義縣	布袋鎮	鹿寮段	256	2371	特定專用區	養殖用地	30.779
3658	嘉義縣	布袋鎮	鹿寮段	114	1513	一般農業區	農牧用地	2984.849
3659	嘉義縣	布袋鎮	鹿寮段	114	1438	一般農業區	農牧用地	35.292
3660	嘉義縣	布袋鎮	鹿寮段	115	1438	一般農業區	農牧用地	4349.439
3661	嘉義縣	布袋鎮	鹿寮段	115	1445	一般農業區	農牧用地	1.197
3662	嘉義縣	布袋鎮	鹿寮段	115	1479	一般農業區	農牧用地	3.167
3663	嘉義縣	布袋鎮	鹿寮段	115-1	1438	一般農業區	水利用地	207.43
3664	嘉義縣	布袋鎮	鹿寮段	116	1438	一般農業區	水利用地	258.101
3665	嘉義縣	布袋鎮	鹿寮段	116	1513	一般農業區	水利用地	155.071
3666	嘉義縣	布袋鎮	鹿寮段	116	1561	一般農業區	水利用地	27.816
3667	嘉義縣	布袋鎮	鹿寮段	116	1511	一般農業區	水利用地	0.023
3668	嘉義縣	布袋鎮	鹿寮段	116	1511	一般農業區	水利用地	7.373
3669	嘉義縣	布袋鎮	鹿寮段	117	1480	一般農業區	水利用地	17.505
3670	嘉義縣	布袋鎮	鹿寮段	117	1479	一般農業區	水利用地	136.144
3671	嘉義縣	布袋鎮	保安宮段	142	922	一般農業區	養殖用地	1486.235
3672	嘉義縣	布袋鎮	保安宮段	204	932	一般農業區	養殖用地	895.182
3673	嘉義縣	布袋鎮	保安宮段	205	932	一般農業區	養殖用地	4995.42
3674	嘉義縣	布袋鎮	保安宮段	206	932	一般農業區	水利用地	84.433
3675	嘉義縣	布袋鎮	保安宮段	207	931-1	一般農業區	水利用地	63.202
3676	嘉義縣	布袋鎮	保安宮段	207	932	一般農業區	水利用地	1.766
3677	嘉義縣	布袋鎮	保安宮段	208	931	一般農業區	水利用地	1.872
3678	嘉義縣	布袋鎮	保安宮段	209	931	一般農業區	水利用地	37.316
3679	嘉義縣	布袋鎮	保安宮段	210	931-1	一般農業區	養殖用地	1275.759
3680	嘉義縣	布袋鎮	保安宮段	210	931	一般農業區	養殖用地	3897.614
3681	嘉義縣	布袋鎮	保安宮段	210	930	一般農業區	養殖用地	9.488
3682	嘉義縣	布袋鎮	保安宮段	210	926	一般農業區	養殖用地	4384.631
3683	嘉義縣	布袋鎮	保安宮段	210	930	一般農業區	養殖用地	106.781
3684	嘉義縣	布袋鎮	保安宮段	210	932	一般農業區	養殖用地	0.292
3685	嘉義縣	布袋鎮	保安宮段	210	925	一般農業區	養殖用地	2.272
3686	嘉義縣	布袋鎮	保安宮段	125	905	一般農業區	交通用地	32.916
3687	嘉義縣	布袋鎮	鹿寮段	634	1702	一般農業區	水利用地	26.689
3688	嘉義縣	布袋鎮	鹿寮段	635	1702	一般農業區	養殖用地	620.956
3689	嘉義縣	布袋鎮	保安宮段	117	905	鄉村區	乙種建築用地	0.231
3690	嘉義縣	布袋鎮	保安宮段	77	452	一般農業區	水利用地	26.2
3691	嘉義縣	布袋鎮	保安宮段	78	534	一般農業區	水利用地	3.969
3692	嘉義縣	布袋鎮	保安宮段	80	525	一般農業區	養殖用地	99.409
3693	嘉義縣	布袋鎮	保安宮段	80	534	一般農業區	養殖用地	4744.71
3694	嘉義縣	布袋鎮	保安宮段	80	524	一般農業區	養殖用地	1407.915
3695	嘉義縣	布袋鎮	鹿寮段	587	1732-2	一般農業區	農牧用地	0.785
3696	嘉義縣	布袋鎮	鹿寮段	587	1732	一般農業區	農牧用地	2967.282
3697	嘉義縣	布袋鎮	鹿寮段	587	1732-1	一般農業區	農牧用地	499.997
3698	嘉義縣	布袋鎮	鹿寮段	587	1732-2	一般農業區	農牧用地	2.319
3699	嘉義縣	布袋鎮	保安宮段	13	458-1	一般農業區	養殖用地	2023.702
3700	嘉義縣	布袋鎮	保安宮段	13	458	一般農業區	養殖用地	2988.921
3701	嘉義縣	布袋鎮	保安宮段	13	487	一般農業區	養殖用地	76.111
3702	嘉義縣	布袋鎮	保安宮段	13	506	一般農業區	養殖用地	23.919
3703	嘉義縣	布袋鎮	保安宮段	13-1	459	一般農業區	養殖用地	1780.276
3704	嘉義縣	布袋鎮	保安宮段	13-1	509	一般農業區	養殖用地	82.839
3705	嘉義縣	布袋鎮	保安宮段	14	459	一般農業區	養殖用地	399.162
3706	嘉義縣	布袋鎮	保安宮段	14	509	一般農業區	養殖用地	14.444
3707	嘉義縣	布袋鎮	保安宮段	14	459-1	一般農業區	養殖用地	131.797
3708	嘉義縣	布袋鎮	保安宮段	17	487	一般農業區	養殖用地	3315.765
3709	嘉義縣	布袋鎮	保安宮段	17	486	一般農業區	養殖用地	30.18
3710	嘉義縣	布袋鎮	保安宮段	18	487	一般農業區	養殖用地	155.786
3711	嘉義縣	布袋鎮	保安宮段	18	488	一般農業區	養殖用地	1067.274
3712	嘉義縣	布袋鎮	保安宮段	18	490	一般農業區	養殖用地	0.107
3713	嘉義縣	布袋鎮	保安宮段	18	489	一般農業區	養殖用地	40.741
3714	嘉義縣	布袋鎮	保安宮段	19	486	一般農業區	養殖用地	725.644
3715	嘉義縣	布袋鎮	保安宮段	19	491	一般農業區	養殖用地	3899.373
3716	嘉義縣	布袋鎮	保安宮段	19	490	一般農業區	養殖用地	3749.888
3717	嘉義縣	布袋鎮	保安宮段	19	487	一般農業區	養殖用地	65.281
3718	嘉義縣	布袋鎮	保安宮段	19	489	一般農業區	養殖用地	4168.081

3719	嘉義縣	布袋鎮	保安宮段	19	488	一般農業區	養殖用地	8.648
3720	嘉義縣	布袋鎮	保安宮段	19	459	一般農業區	養殖用地	29.144
3721	嘉義縣	布袋鎮	保安宮段	19	459-1	一般農業區	養殖用地	61.909
3722	嘉義縣	布袋鎮	保安宮段	19	479	一般農業區	養殖用地	3.076
3723	嘉義縣	布袋鎮	保安宮段	19	494	一般農業區	養殖用地	4567.266
3724	嘉義縣	布袋鎮	保安宮段	19	459-2	一般農業區	養殖用地	21.801
3725	嘉義縣	布袋鎮	保安宮段	19	498	一般農業區	養殖用地	2585.088
3726	嘉義縣	布袋鎮	保安宮段	19	497	一般農業區	養殖用地	6139.747
3727	嘉義縣	布袋鎮	保安宮段	19	459-2	一般農業區	養殖用地	127.684
3728	嘉義縣	布袋鎮	保安宮段	19	495	一般農業區	養殖用地	2130.786
3729	嘉義縣	布袋鎮	保安宮段	19	493	一般農業區	養殖用地	2.5
3730	嘉義縣	布袋鎮	保安宮段	19	496	一般農業區	養殖用地	2700.811
3731	嘉義縣	布袋鎮	保安宮段	20	486	一般農業區	農牧用地	3051.108
3732	嘉義縣	布袋鎮	保安宮段	20	490	一般農業區	農牧用地	426.223
3733	嘉義縣	布袋鎮	保安宮段	21	483	一般農業區	養殖用地	573.573
3734	嘉義縣	布袋鎮	保安宮段	21	486	一般農業區	養殖用地	845.498
3735	嘉義縣	布袋鎮	保安宮段	22	483	一般農業區	養殖用地	483.58
3736	嘉義縣	布袋鎮	保安宮段	22	486	一般農業區	養殖用地	726.792
3737	嘉義縣	布袋鎮	保安宮段	23	486	一般農業區	養殖用地	8.279
3738	嘉義縣	布袋鎮	保安宮段	23	481	一般農業區	養殖用地	54.172
3739	嘉義縣	布袋鎮	保安宮段	23	491	一般農業區	養殖用地	27.762
3740	嘉義縣	布袋鎮	保安宮段	24	481	一般農業區	養殖用地	627.924
3741	嘉義縣	布袋鎮	保安宮段	24	491	一般農業區	養殖用地	374.945
3742	嘉義縣	布袋鎮	保安宮段	25	481	一般農業區	養殖用地	19.119
3743	嘉義縣	布袋鎮	保安宮段	25	479	一般農業區	養殖用地	480.049
3744	嘉義縣	布袋鎮	保安宮段	26	479	一般農業區	養殖用地	3184.345
3745	嘉義縣	布袋鎮	保安宮段	26	493	一般農業區	養殖用地	42.208
3746	嘉義縣	布袋鎮	保安宮段	27	478	一般農業區	養殖用地	1875.83
3747	嘉義縣	布袋鎮	保安宮段	27	479	一般農業區	養殖用地	129.833
3748	嘉義縣	布袋鎮	保安宮段	28	478-1	一般農業區	養殖用地	872.449
3749	嘉義縣	布袋鎮	保安宮段	28	481	一般農業區	養殖用地	26.737
3750	嘉義縣	布袋鎮	保安宮段	28	478	一般農業區	養殖用地	1351.925
3751	嘉義縣	布袋鎮	保安宮段	28	479	一般農業區	養殖用地	1175.996
3752	嘉義縣	布袋鎮	保安宮段	29	481	一般農業區	養殖用地	782.19
3753	嘉義縣	布袋鎮	保安宮段	29	478-1	一般農業區	養殖用地	43.76
3754	嘉義縣	布袋鎮	鹿寮段	509	1657	一般農業區	養殖用地	99.046
3755	嘉義縣	布袋鎮	鹿寮段	509	1669	一般農業區	養殖用地	209.302
3756	嘉義縣	布袋鎮	鹿寮段	509	1667	一般農業區	養殖用地	1642.008
3757	嘉義縣	布袋鎮	鹿寮段	510	1667	一般農業區	交通用地	164.913
3758	嘉義縣	布袋鎮	鹿寮段	510	1656	一般農業區	交通用地	9.885
3759	嘉義縣	布袋鎮	鹿寮段	510	1677	一般農業區	交通用地	94.847
3760	嘉義縣	布袋鎮	鹿寮段	511	1657	一般農業區	交通用地	313.163
3761	嘉義縣	布袋鎮	鹿寮段	511	1655	一般農業區	交通用地	1.241
3762	嘉義縣	布袋鎮	鹿寮段	511	1656	一般農業區	交通用地	294.127
3763	嘉義縣	布袋鎮	鹿寮段	512	1658	一般農業區	養殖用地	1171.025
3764	嘉義縣	布袋鎮	鹿寮段	512	1663	一般農業區	養殖用地	3.451
3765	嘉義縣	布袋鎮	鹿寮段	512	1664	一般農業區	養殖用地	169.981
3766	嘉義縣	布袋鎮	鹿寮段	512	1657	一般農業區	養殖用地	5247.738
3767	嘉義縣	布袋鎮	鹿寮段	513	1663	一般農業區	養殖用地	70.926
3768	嘉義縣	布袋鎮	鹿寮段	513	1664	一般農業區	養殖用地	4911.345
3769	嘉義縣	布袋鎮	鹿寮段	514	1663	一般農業區	農牧用地	3071.517
3770	嘉義縣	布袋鎮	鹿寮段	514	1658	一般農業區	農牧用地	9.374
3771	嘉義縣	布袋鎮	鹿寮段	514	1658	一般農業區	農牧用地	22.11
3772	嘉義縣	布袋鎮	鹿寮段	516	1658	一般農業區	交通用地	56.602
3773	嘉義縣	布袋鎮	鹿寮段	516	1655	一般農業區	交通用地	118.337
3774	嘉義縣	布袋鎮	鹿寮段	516	1657	一般農業區	交通用地	113.711
3775	嘉義縣	布袋鎮	鹿寮段	517	1658	一般農業區	交通用地	173.477
3776	嘉義縣	布袋鎮	鹿寮段	517	1653	一般農業區	交通用地	132.335
3777	嘉義縣	布袋鎮	鹿寮段	517	1655	一般農業區	交通用地	44.469
3778	嘉義縣	布袋鎮	鹿寮段	518	1659	一般農業區	養殖用地	541.399
3779	嘉義縣	布袋鎮	鹿寮段	518	1658	一般農業區	養殖用地	2389.048
3780	嘉義縣	布袋鎮	鹿寮段	518	1661	一般農業區	養殖用地	26.353

3781	嘉義縣	布袋鎮	鹿寮段	95	1445	一般農業區	水利用地	0.704
3782	嘉義縣	布袋鎮	鹿寮段	402	2451	一般農業區	養殖用地	15.869
3783	嘉義縣	布袋鎮	鹿寮段	403	2451	一般農業區	養殖用地	6344.568
3784	嘉義縣	布袋鎮	鹿寮段	403	2615	一般農業區	養殖用地	2.122
3785	嘉義縣	布袋鎮	鹿寮段	403	2615	一般農業區	養殖用地	2308.069
3786	嘉義縣	布袋鎮	鹿寮段	403	2450	一般農業區	養殖用地	135.909
3787	嘉義縣	布袋鎮	鹿寮段	404	2615	一般農業區	養殖用地	4211.794
3788	嘉義縣	布袋鎮	鹿寮段	404	2451	一般農業區	養殖用地	10.692
3789	嘉義縣	布袋鎮	鹿寮段	405	2616	一般農業區	養殖用地	208.866
3790	嘉義縣	布袋鎮	鹿寮段	405	2452	一般農業區	養殖用地	2795.955
3791	嘉義縣	布袋鎮	鹿寮段	405	2451	一般農業區	養殖用地	3.475
3792	嘉義縣	布袋鎮	鹿寮段	154	1511	一般農業區	養殖用地	110.171
3793	嘉義縣	布袋鎮	鹿寮段	154	1515	一般農業區	養殖用地	564.826
3794	嘉義縣	布袋鎮	鹿寮段	814	1785	一般農業區	養殖用地	47.212
3795	嘉義縣	布袋鎮	鹿寮段	814	1782	一般農業區	養殖用地	1667.712
3796	嘉義縣	布袋鎮	鹿寮段	816	1782	一般農業區	養殖用地	1029.798
3797	嘉義縣	布袋鎮	鹿寮段	817	1572	一般農業區	養殖用地	5740.186
3798	嘉義縣	布袋鎮	鹿寮段	817	1697-1	一般農業區	養殖用地	32.468
3799	嘉義縣	布袋鎮	鹿寮段	817	1696	一般農業區	養殖用地	4.779
3800	嘉義縣	布袋鎮	鹿寮段	817	1696	一般農業區	養殖用地	6.537
3801	嘉義縣	布袋鎮	鹿寮段	817	1573	一般農業區	養殖用地	2930.403
3802	嘉義縣	布袋鎮	鹿寮段	817	1695	一般農業區	養殖用地	6.115
3803	嘉義縣	布袋鎮	鹿寮段	817-1	1572	一般農業區	養殖用地	365.835
3804	嘉義縣	布袋鎮	鹿寮段	817-1	1571	一般農業區	養殖用地	4875.306
3805	嘉義縣	布袋鎮	鹿寮段	817-1	1625	一般農業區	養殖用地	3440.05
3806	嘉義縣	布袋鎮	鹿寮段	817-1	1573	一般農業區	養殖用地	48.819
3807	嘉義縣	布袋鎮	鹿寮段	817-1	1624	一般農業區	養殖用地	43.616
3808	嘉義縣	布袋鎮	鹿寮段	817-2	1695	一般農業區	養殖用地	4.254
3809	嘉義縣	布袋鎮	鹿寮段	817-2	1763	一般農業區	養殖用地	11.869
3810	嘉義縣	布袋鎮	鹿寮段	675	911	一般農業區	養殖用地	5493.468
3811	嘉義縣	布袋鎮	鹿寮段	675	910	一般農業區	養殖用地	4613.201
3812	嘉義縣	布袋鎮	鹿寮段	675	909	一般農業區	養殖用地	105.662
3813	嘉義縣	布袋鎮	鹿寮段	675	909	一般農業區	養殖用地	5942.094
3814	嘉義縣	布袋鎮	鹿寮段	675	944	一般農業區	養殖用地	2.381
3815	嘉義縣	布袋鎮	鹿寮段	675	945	一般農業區	養殖用地	192.735
3816	嘉義縣	布袋鎮	鹿寮段	679	909	一般農業區	養殖用地	201.971
3817	嘉義縣	布袋鎮	鹿寮段	680	909	一般農業區	養殖用地	317.413
3818	嘉義縣	布袋鎮	鹿寮段	682	909	一般農業區	養殖用地	767.259
3819	嘉義縣	布袋鎮	鹿寮段	683	910	一般農業區	水利用地	23.43
3820	嘉義縣	布袋鎮	鹿寮段	683	909	一般農業區	水利用地	151.289
3821	嘉義縣	布袋鎮	鹿寮段	683	972	一般農業區	水利用地	8.568
3822	嘉義縣	布袋鎮	龍江段	241	2498	特定專用區	交通用地	8.059
3823	嘉義縣	布袋鎮	龍江段	242	2498	特定專用區	交通用地	102.911
3824	嘉義縣	布袋鎮	鹿寮段	142	1511	一般農業區	水利用地	191.54
3825	嘉義縣	布袋鎮	鹿寮段	142	1515	一般農業區	水利用地	323.209
3826	嘉義縣	布袋鎮	鹿寮段	142	1516	一般農業區	水利用地	0.885
3827	嘉義縣	布袋鎮	鹿寮段	143	1511	一般農業區	養殖用地	3415.716
3828	嘉義縣	布袋鎮	保安宮段	103	980	鄉村區	乙種建築用地	14.643
3829	嘉義縣	布袋鎮	鹿寮段	592	1735	一般農業區	水利用地	69.603
3830	嘉義縣	布袋鎮	鹿寮段	593	1735	一般農業區	水利用地	15.202
3831	嘉義縣	布袋鎮	鹿寮段	594	1735	一般農業區	水利用地	71.181
3832	嘉義縣	布袋鎮	鹿寮段	594	1733	一般農業區	水利用地	66.959
3833	嘉義縣	布袋鎮	鹿寮段	595	1733	一般農業區	水利用地	128.234
3834	嘉義縣	布袋鎮	鹿寮段	596	1735	一般農業區	養殖用地	318.711
3835	嘉義縣	布袋鎮	鹿寮段	596	1733	一般農業區	養殖用地	584.364
3836	嘉義縣	布袋鎮	鹿寮段	597	1683	一般農業區	水利用地	11.496
3837	嘉義縣	布袋鎮	鹿寮段	612	1716	一般農業區	水利用地	79.466
3838	嘉義縣	布袋鎮	鹿寮段	613	1716	一般農業區	養殖用地	962.651
3839	嘉義縣	布袋鎮	鹿寮段	588	1732	一般農業區	農牧用地	2113.297
3840	嘉義縣	布袋鎮	鹿寮段	589	1732	一般農業區	水利用地	8.85
3841	嘉義縣	布袋鎮	保安宮段	30	481	一般農業區	養殖用地	895.811
3842	嘉義縣	布袋鎮	保安宮段	31	483	一般農業區	養殖用地	3046.333

3843	嘉義縣	布袋鎮	保安宮段	32	478-1	一般農業區	養殖用地	4469.017
3844	嘉義縣	布袋鎮	保安宮段	33	477	一般農業區	養殖用地	2968.839
3845	嘉義縣	布袋鎮	保安宮段	33	442	一般農業區	養殖用地	4594.862
3846	嘉義縣	布袋鎮	保安宮段	33	478-1	一般農業區	養殖用地	73.182
3847	嘉義縣	布袋鎮	保安宮段	33	477-1	一般農業區	養殖用地	2587.613
3848	嘉義縣	布袋鎮	保安宮段	33	442-1	一般農業區	養殖用地	3175.307
3849	嘉義縣	布袋鎮	保安宮段	33	492-2	一般農業區	養殖用地	2890.472
3850	嘉義縣	布袋鎮	保安宮段	33	478	一般農業區	養殖用地	176.036
3851	嘉義縣	布袋鎮	保安宮段	33	492-1	一般農業區	養殖用地	2675.348
3852	嘉義縣	布袋鎮	保安宮段	33	492	一般農業區	養殖用地	5006.043
3853	嘉義縣	布袋鎮	保安宮段	33	493	一般農業區	養殖用地	469.407
3854	嘉義縣	布袋鎮	保安宮段	33-1	898	一般農業區	養殖用地	4053.026
3855	嘉義縣	布袋鎮	保安宮段	33-1	897	一般農業區	養殖用地	123.125
3856	嘉義縣	布袋鎮	保安宮段	33-1	441	一般農業區	養殖用地	878.632
3857	嘉義縣	布袋鎮	保安宮段	33-1	441-1	一般農業區	養殖用地	889.803
3858	嘉義縣	布袋鎮	保安宮段	33-2	441	一般農業區	養殖用地	2733.792
3859	嘉義縣	布袋鎮	保安宮段	33-2	441-1	一般農業區	養殖用地	2342.764
3860	嘉義縣	布袋鎮	保安宮段	33-2	898	一般農業區	養殖用地	1846.907
3861	嘉義縣	布袋鎮	保安宮段	33-2	897	一般農業區	養殖用地	70.337
3862	嘉義縣	布袋鎮	保安宮段	33-2	492	一般農業區	養殖用地	86.229
3863	嘉義縣	布袋鎮	保安宮段	33-2	453	一般農業區	養殖用地	254.457
3864	嘉義縣	布袋鎮	保安宮段	33-2	444	一般農業區	養殖用地	1930.198
3865	嘉義縣	布袋鎮	保安宮段	33-2	453-1	一般農業區	養殖用地	2300.248
3866	嘉義縣	布袋鎮	保安宮段	33-3	492	一般農業區	養殖用地	3.399
3867	嘉義縣	布袋鎮	保安宮段	33-3	444	一般農業區	養殖用地	2116.743
3868	嘉義縣	布袋鎮	保安宮段	33-3	453-1	一般農業區	養殖用地	1863.883
3869	嘉義縣	布袋鎮	保安宮段	33-3	443	一般農業區	養殖用地	1761.169
3870	嘉義縣	布袋鎮	保安宮段	33-3	502	一般農業區	養殖用地	161.925
3871	嘉義縣	布袋鎮	保安宮段	42	478	一般農業區	養殖用地	97.201
3872	嘉義縣	布袋鎮	保安宮段	42	493	一般農業區	養殖用地	389.791
3873	嘉義縣	布袋鎮	保安宮段	43	478	一般農業區	養殖用地	25.154
3874	嘉義縣	布袋鎮	保安宮段	43	493	一般農業區	養殖用地	821.739
3875	嘉義縣	布袋鎮	保安宮段	44	493	一般農業區	養殖用地	0.032
3876	嘉義縣	布袋鎮	保安宮段	45	493	一般農業區	水利用地	366.821
3877	嘉義縣	布袋鎮	保安宮段	46	492	一般農業區	水利用地	12.435
3878	嘉義縣	布袋鎮	保安宮段	46	502	一般農業區	水利用地	190.592
3879	嘉義縣	布袋鎮	保安宮段	46	443	一般農業區	水利用地	390.864
3880	嘉義縣	布袋鎮	保安宮段	47-1	502	一般農業區	養殖用地	2320.951
3881	嘉義縣	布袋鎮	保安宮段	47-1	443	一般農業區	養殖用地	989.25
3882	嘉義縣	布袋鎮	保安宮段	48	501-1	一般農業區	養殖用地	159.422
3883	嘉義縣	布袋鎮	保安宮段	48	502	一般農業區	養殖用地	1423.077
3884	嘉義縣	布袋鎮	保安宮段	48	501	一般農業區	養殖用地	0.646
3885	嘉義縣	布袋鎮	保安宮段	49	501-1	一般農業區	養殖用地	1191.067
3886	嘉義縣	布袋鎮	保安宮段	49	502	一般農業區	養殖用地	90.667
3887	嘉義縣	布袋鎮	保安宮段	49-1	493	一般農業區	養殖用地	0.353
3888	嘉義縣	布袋鎮	保安宮段	49-2	493	一般農業區	養殖用地	37.775
3889	嘉義縣	布袋鎮	保安宮段	50	493	一般農業區	養殖用地	1.697
3890	嘉義縣	布袋鎮	保安宮段	50	494	一般農業區	養殖用地	33.745
3891	嘉義縣	布袋鎮	保安宮段	50	493	一般農業區	養殖用地	149.997
3892	嘉義縣	布袋鎮	保安宮段	50	500	一般農業區	養殖用地	4480.085
3893	嘉義縣	布袋鎮	保安宮段	50	499	一般農業區	養殖用地	4574.085
3894	嘉義縣	布袋鎮	保安宮段	50	501-1	一般農業區	養殖用地	1433.734
3895	嘉義縣	布袋鎮	保安宮段	50	495	一般農業區	養殖用地	17.847
3896	嘉義縣	布袋鎮	保安宮段	50	495	一般農業區	養殖用地	39.207
3897	嘉義縣	布袋鎮	保安宮段	50	496	一般農業區	養殖用地	1379.591
3898	嘉義縣	布袋鎮	保安宮段	50	535	一般農業區	養殖用地	0.172
3899	嘉義縣	布袋鎮	保安宮段	50	501	一般農業區	養殖用地	3100.627
3900	嘉義縣	布袋鎮	保安宮段	51	479	一般農業區	養殖用地	47.224
3901	嘉義縣	布袋鎮	保安宮段	51	493	一般農業區	養殖用地	1201.211
3902	嘉義縣	布袋鎮	保安宮段	51	494	一般農業區	養殖用地	8.391
3903	嘉義縣	布袋鎮	保安宮段	52	452	一般農業區	水利用地	68.533
3904	嘉義縣	布袋鎮	保安宮段	52	535	一般農業區	水利用地	53.812

3905	嘉義縣	布袋鎮	保安宮段	52	496	一般農業區	水利用地	70.156
3906	嘉義縣	布袋鎮	保安宮段	52	524	一般農業區	水利用地	0.731
3907	嘉義縣	布袋鎮	保安宮段	52	540	一般農業區	水利用地	0.001
3908	嘉義縣	布袋鎮	保安宮段	52	539	一般農業區	水利用地	14.154
3909	嘉義縣	布袋鎮	保安宮段	68	538	一般農業區	養殖用地	2426.183
3910	嘉義縣	布袋鎮	保安宮段	68	539	一般農業區	養殖用地	0.075
3911	嘉義縣	布袋鎮	保安宮段	68	537	一般農業區	養殖用地	20.541
3912	嘉義縣	布袋鎮	保安宮段	68	541	一般農業區	養殖用地	13.942
3913	嘉義縣	布袋鎮	鹿寮段	144	1511	一般農業區	養殖用地	58.9
3914	嘉義縣	布袋鎮	鹿寮段	145	1511	一般農業區	養殖用地	1423.688
3915	嘉義縣	布袋鎮	鹿寮段	146	1511	一般農業區	養殖用地	975.618
3916	嘉義縣	布袋鎮	鹿寮段	147	1511	一般農業區	交通用地	17.702
3917	嘉義縣	布袋鎮	鹿寮段	148	1511	一般農業區	交通用地	162.479
3918	嘉義縣	布袋鎮	鹿寮段	149	1511	一般農業區	交通用地	101.434
3919	嘉義縣	布袋鎮	鹿寮段	149	1515	一般農業區	交通用地	83.024
3920	嘉義縣	布袋鎮	鹿寮段	150	1511	一般農業區	養殖用地	151.333
3921	嘉義縣	布袋鎮	鹿寮段	151	1511	一般農業區	養殖用地	415.931
3922	嘉義縣	布袋鎮	鹿寮段	152	1511	一般農業區	養殖用地	9.947
3923	嘉義縣	布袋鎮	鹿寮段	152	1515	一般農業區	養殖用地	20.173
3924	嘉義縣	布袋鎮	鹿寮段	508	1669	一般農業區	農牧用地	80.543
3925	嘉義縣	布袋鎮	鹿寮段	508	1667	一般農業區	農牧用地	695.954
3926	嘉義縣	布袋鎮	保安宮段	88	982	一般農業區	養殖用地	26.231
3927	嘉義縣	布袋鎮	保安宮段	89	982	一般農業區	養殖用地	20.544
3928	嘉義縣	布袋鎮	保安宮段	90	982	一般農業區	養殖用地	709.234
3929	嘉義縣	布袋鎮	保安宮段	92	981	一般農業區	養殖用地	2112.665
3930	嘉義縣	布袋鎮	保安宮段	93	982	一般農業區	養殖用地	934.488
3931	嘉義縣	布袋鎮	保安宮段	94	981	一般農業區	養殖用地	112.326
3932	嘉義縣	布袋鎮	保安宮段	94	982	一般農業區	養殖用地	1021.997
3933	嘉義縣	布袋鎮	保安宮段	95	981	一般農業區	農牧用地	314.004
3934	嘉義縣	布袋鎮	保安宮段	97	981	一般農業區	養殖用地	19.528
3935	嘉義縣	布袋鎮	保安宮段	97	982	一般農業區	養殖用地	995.331
3936	嘉義縣	布袋鎮	鹿寮段	155	1511	一般農業區	養殖用地	13.492
3937	嘉義縣	布袋鎮	鹿寮段	155	1515	一般農業區	養殖用地	127.16
3938	嘉義縣	布袋鎮	鹿寮段	156	1511	一般農業區	養殖用地	32.605
3939	嘉義縣	布袋鎮	鹿寮段	156	1515	一般農業區	養殖用地	177.868
3940	嘉義縣	布袋鎮	鹿寮段	157	1514	一般農業區	養殖用地	219.598
3941	嘉義縣	布袋鎮	鹿寮段	157	1515	一般農業區	養殖用地	8.055
3942	嘉義縣	布袋鎮	鹿寮段	158	1515	一般農業區	養殖用地	344.72
3943	嘉義縣	布袋鎮	鹿寮段	158	1440	一般農業區	養殖用地	951.564
3944	嘉義縣	布袋鎮	鹿寮段	158	1516	一般農業區	養殖用地	17.428
3945	嘉義縣	布袋鎮	鹿寮段	159	1515	一般農業區	養殖用地	258.018
3946	嘉義縣	布袋鎮	鹿寮段	160	1515	一般農業區	水利用地	21.211
3947	嘉義縣	布袋鎮	鹿寮段	160	1516	一般農業區	水利用地	51.307
3948	嘉義縣	布袋鎮	鹿寮段	161	1516	一般農業區	養殖用地	26.071
3949	嘉義縣	布袋鎮	鹿寮段	162	1515	一般農業區	養殖用地	814.18
3950	嘉義縣	布袋鎮	鹿寮段	162	1516	一般農業區	養殖用地	862.607
3951	嘉義縣	布袋鎮	鹿寮段	162	1517	一般農業區	養殖用地	0.968
3952	嘉義縣	布袋鎮	鹿寮段	163	1515	一般農業區	養殖用地	1744.41
3953	嘉義縣	布袋鎮	鹿寮段	163	1516	一般農業區	養殖用地	1933.269
3954	嘉義縣	布袋鎮	鹿寮段	163	1517	一般農業區	養殖用地	564.497
3955	嘉義縣	布袋鎮	鹿寮段	164	1515	一般農業區	養殖用地	479.347
3956	嘉義縣	布袋鎮	鹿寮段	164	1516	一般農業區	養殖用地	135.666
3957	嘉義縣	布袋鎮	鹿寮段	165	1515	一般農業區	交通用地	100.297
3958	嘉義縣	布袋鎮	鹿寮段	165	1516	一般農業區	交通用地	159.427
3959	嘉義縣	布袋鎮	鹿寮段	166	1516	一般農業區	交通用地	29.204
3960	嘉義縣	布袋鎮	鹿寮段	166	1517	一般農業區	交通用地	122.09
3961	嘉義縣	布袋鎮	鹿寮段	167	1517	一般農業區	交通用地	37.387
3962	嘉義縣	布袋鎮	鹿寮段	168	1517	一般農業區	交通用地	291.931
3963	嘉義縣	布袋鎮	鹿寮段	169	1517	一般農業區	養殖用地	274.193
3964	嘉義縣	布袋鎮	鹿寮段	170	1517	一般農業區	水利用地	82.614
3965	嘉義縣	布袋鎮	鹿寮段	171	1517	一般農業區	養殖用地	337.617
3966	嘉義縣	布袋鎮	鹿寮段	172	1517	一般農業區	交通用地	8.729

3967	嘉義縣	布袋鎮	鹿寮段	173	1517	一般農業區	養殖用地	1086.755
3968	嘉義縣	布袋鎮	鹿寮段	409	2619	一般農業區	水利用地	9.336
3969	嘉義縣	布袋鎮	鹿寮段	409	2453	一般農業區	水利用地	14.862
3970	嘉義縣	布袋鎮	鹿寮段	409	2490	一般農業區	水利用地	26.313
3971	嘉義縣	布袋鎮	鹿寮段	410	2616	一般農業區	養殖用地	444.189
3972	嘉義縣	布袋鎮	鹿寮段	410	2452	一般農業區	養殖用地	1171.368
3973	嘉義縣	布袋鎮	鹿寮段	410	2615	一般農業區	養殖用地	91.647
3974	嘉義縣	布袋鎮	鹿寮段	411	1593	一般農業區	養殖用地	3192.219
3975	嘉義縣	布袋鎮	鹿寮段	411	2616	一般農業區	養殖用地	3010.346
3976	嘉義縣	布袋鎮	鹿寮段	411	1579	一般農業區	養殖用地	0.417
3977	嘉義縣	布袋鎮	鹿寮段	411	1592	一般農業區	養殖用地	5.127
3978	嘉義縣	布袋鎮	鹿寮段	411	2615	一般農業區	養殖用地	31.253
3979	嘉義縣	布袋鎮	鹿寮段	412	2616	一般農業區	養殖用地	117.448
3980	嘉義縣	布袋鎮	鹿寮段	413	1594	一般農業區	水利用地	55.738
3981	嘉義縣	布袋鎮	鹿寮段	413	1578	一般農業區	水利用地	10.276
3982	嘉義縣	布袋鎮	鹿寮段	413	1578	一般農業區	水利用地	9.284
3983	嘉義縣	布袋鎮	鹿寮段	413	2619	一般農業區	水利用地	114.428
3984	嘉義縣	布袋鎮	鹿寮段	414	1567	一般農業區	水利用地	102.689
3985	嘉義縣	布袋鎮	鹿寮段	414	1599	一般農業區	水利用地	46.627
3986	嘉義縣	布袋鎮	鹿寮段	414	1602	一般農業區	水利用地	42.399
3987	嘉義縣	布袋鎮	鹿寮段	414	1578	一般農業區	水利用地	17.967
3988	嘉義縣	布袋鎮	鹿寮段	415	1578	一般農業區	養殖用地	2547.715
3989	嘉義縣	布袋鎮	鹿寮段	415	1578-1	一般農業區	養殖用地	666.765
3990	嘉義縣	布袋鎮	鹿寮段	415	1593	一般農業區	養殖用地	3.623
3991	嘉義縣	布袋鎮	鹿寮段	416	1578	一般農業區	養殖用地	1720.899
3992	嘉義縣	布袋鎮	鹿寮段	416	1578-1	一般農業區	養殖用地	566.933
3993	嘉義縣	布袋鎮	鹿寮段	416-1	1579	一般農業區	養殖用地	3089.162
3994	嘉義縣	布袋鎮	鹿寮段	416-1	1592	一般農業區	養殖用地	20.15
3995	嘉義縣	布袋鎮	鹿寮段	416-1	1580	一般農業區	養殖用地	9.297
3996	嘉義縣	布袋鎮	鹿寮段	417	1592	一般農業區	養殖用地	2252.849
3997	嘉義縣	布袋鎮	鹿寮段	417	2615	一般農業區	養殖用地	96.239
3998	嘉義縣	布袋鎮	鹿寮段	418	1592	一般農業區	養殖用地	3012.816
3999	嘉義縣	布袋鎮	鹿寮段	418	2614	一般農業區	養殖用地	2169.533
4000	嘉義縣	布袋鎮	鹿寮段	418	2615	一般農業區	養殖用地	114.236
4001	嘉義縣	布袋鎮	鹿寮段	418	1581	一般農業區	養殖用地	0.509
4002	嘉義縣	布袋鎮	鹿寮段	419	1602	一般農業區	養殖用地	2691.196
4003	嘉義縣	布袋鎮	鹿寮段	419	1599	一般農業區	養殖用地	21.055
4004	嘉義縣	布袋鎮	鹿寮段	419	1578	一般農業區	養殖用地	328.634
4005	嘉義縣	布袋鎮	鹿寮段	419	1579	一般農業區	養殖用地	329.296
4006	嘉義縣	布袋鎮	鹿寮段	419	1580	一般農業區	養殖用地	3250.959
4007	嘉義縣	布袋鎮	鹿寮段	419-2	1598	一般農業區	養殖用地	82.911
4008	嘉義縣	布袋鎮	鹿寮段	419-2	1579	一般農業區	養殖用地	13.708
4009	嘉義縣	布袋鎮	鹿寮段	419-2	1580	一般農業區	養殖用地	23.996
4010	嘉義縣	布袋鎮	鹿寮段	419-3	1599	一般農業區	養殖用地	5232.431
4011	嘉義縣	布袋鎮	鹿寮段	419-3	1602	一般農業區	養殖用地	296.871
4012	嘉義縣	布袋鎮	鹿寮段	419-3	1598	一般農業區	養殖用地	6.918
4013	嘉義縣	布袋鎮	鹿寮段	419-4	1567	一般農業區	養殖用地	0.971
4014	嘉義縣	布袋鎮	鹿寮段	419-4	1597	一般農業區	養殖用地	3864.232
4015	嘉義縣	布袋鎮	鹿寮段	419-4	1598	一般農業區	養殖用地	5377.271
4016	嘉義縣	布袋鎮	鹿寮段	527	1660	一般農業區	水利用地	171.117
4017	嘉義縣	布袋鎮	鹿寮段	528	1660	一般農業區	交通用地	20.514
4018	嘉義縣	布袋鎮	鹿寮段	528	1653	一般農業區	交通用地	0.185
4019	嘉義縣	布袋鎮	鹿寮段	529	1659	一般農業區	交通用地	26.442
4020	嘉義縣	布袋鎮	鹿寮段	529	1653	一般農業區	交通用地	13.584
4021	嘉義縣	布袋鎮	鹿寮段	532	1659	一般農業區	交通用地	119.902
4022	嘉義縣	布袋鎮	鹿寮段	532	1653	一般農業區	交通用地	208.321
4023	嘉義縣	布袋鎮	鹿寮段	532	1658	一般農業區	交通用地	2.103
4024	嘉義縣	布袋鎮	鹿寮段	533	1653	一般農業區	水利用地	52.341
4025	嘉義縣	布袋鎮	鹿寮段	534	1653	一般農業區	養殖用地	784.268
4026	嘉義縣	布袋鎮	鹿寮段	534	1654	一般農業區	養殖用地	52.261
4027	嘉義縣	布袋鎮	鹿寮段	535	1653	一般農業區	養殖用地	3178.837
4028	嘉義縣	布袋鎮	鹿寮段	535	1654	一般農業區	養殖用地	1955.304

4029	嘉義縣	布袋鎮	鹿寮段	535	1655	一般農業區	養殖用地	1108.4
4030	嘉義縣	布袋鎮	鹿寮段	538	1658	一般農業區	水利用地	13.225
4031	嘉義縣	布袋鎮	鹿寮段	538	1655	一般農業區	水利用地	125.29
4032	嘉義縣	布袋鎮	鹿寮段	538	1654	一般農業區	水利用地	77.017
4033	嘉義縣	布袋鎮	鹿寮段	538	1672	一般農業區	水利用地	61.778
4034	嘉義縣	布袋鎮	鹿寮段	538	1656	一般農業區	水利用地	12.581
4035	嘉義縣	布袋鎮	鹿寮段	538	1672-1	一般農業區	水利用地	6.305
4036	嘉義縣	布袋鎮	鹿寮段	539	1672-1	一般農業區	養殖用地	3408.771
4037	嘉義縣	布袋鎮	鹿寮段	539-1	1672	一般農業區	養殖用地	6641.023
4038	嘉義縣	布袋鎮	鹿寮段	539-1	1654	一般農業區	養殖用地	34.805
4039	嘉義縣	布袋鎮	鹿寮段	539-1	1672-1	一般農業區	養殖用地	9.455
4040	嘉義縣	布袋鎮	保安宮段	223	836	一般農業區	養殖用地	928.157
4041	嘉義縣	布袋鎮	保安宮段	224	842	一般農業區	養殖用地	703.795
4042	嘉義縣	布袋鎮	保安宮段	224	840	一般農業區	養殖用地	2104.937
4043	嘉義縣	布袋鎮	保安宮段	224	837	一般農業區	養殖用地	2283.607
4044	嘉義縣	布袋鎮	保安宮段	224	836	一般農業區	養殖用地	1406.863
4045	嘉義縣	布袋鎮	保安宮段	225	839	一般農業區	養殖用地	771.811
4046	嘉義縣	布袋鎮	保安宮段	225	838	一般農業區	養殖用地	839.04
4047	嘉義縣	布袋鎮	保安宮段	225	837	一般農業區	養殖用地	478.867
4048	嘉義縣	布袋鎮	保安宮段	225	836	一般農業區	養殖用地	312.554
4049	嘉義縣	布袋鎮	保安宮段	226	843	一般農業區	養殖用地	1716.082
4050	嘉義縣	布袋鎮	保安宮段	226	842	一般農業區	養殖用地	2980.469
4051	嘉義縣	布袋鎮	保安宮段	226	844	一般農業區	養殖用地	833.407
4052	嘉義縣	布袋鎮	保安宮段	226	841	一般農業區	養殖用地	804.265
4053	嘉義縣	布袋鎮	保安宮段	226	838	一般農業區	養殖用地	290.818
4054	嘉義縣	布袋鎮	保安宮段	226	840	一般農業區	養殖用地	1846.658
4055	嘉義縣	布袋鎮	保安宮段	226	837	一般農業區	養殖用地	260.279
4056	嘉義縣	布袋鎮	保安宮段	227	844	一般農業區	養殖用地	801.854
4057	嘉義縣	布袋鎮	保安宮段	228	845	一般農業區	養殖用地	334.3
4058	嘉義縣	布袋鎮	保安宮段	228	844	一般農業區	養殖用地	320.622
4059	嘉義縣	布袋鎮	保安宮段	229	845	一般農業區	養殖用地	1511.666
4060	嘉義縣	布袋鎮	保安宮段	229	846-1	一般農業區	養殖用地	103.278
4061	嘉義縣	布袋鎮	保安宮段	230	844	一般農業區	養殖用地	1906.038
4062	嘉義縣	布袋鎮	保安宮段	230	843	一般農業區	養殖用地	211.249
4063	嘉義縣	布袋鎮	保安宮段	230	834	一般農業區	養殖用地	2170.725
4064	嘉義縣	布袋鎮	保安宮段	230	930	一般農業區	養殖用地	511.616
4065	嘉義縣	布袋鎮	保安宮段	230	929	一般農業區	養殖用地	46.914
4066	嘉義縣	布袋鎮	鹿寮段	393	2450	一般農業區	養殖用地	8082.935
4067	嘉義縣	布袋鎮	鹿寮段	393	2628	一般農業區	養殖用地	3177.909
4068	嘉義縣	布袋鎮	鹿寮段	393	2629	一般農業區	養殖用地	3418.935
4069	嘉義縣	布袋鎮	鹿寮段	393	2627	一般農業區	養殖用地	5702.222
4070	嘉義縣	布袋鎮	鹿寮段	394	2612	一般農業區	養殖用地	9029.753
4071	嘉義縣	布袋鎮	鹿寮段	394	2450	一般農業區	養殖用地	123.468
4072	嘉義縣	布袋鎮	鹿寮段	394	1619	一般農業區	養殖用地	8022.227
4073	嘉義縣	布袋鎮	鹿寮段	394	2628	一般農業區	養殖用地	77.442
4074	嘉義縣	布袋鎮	鹿寮段	394	2629	一般農業區	養殖用地	95.393
4075	嘉義縣	布袋鎮	鹿寮段	394	2627	一般農業區	養殖用地	4.845
4076	嘉義縣	布袋鎮	鹿寮段	394-1	1617	一般農業區	養殖用地	8543.292
4077	嘉義縣	布袋鎮	鹿寮段	394-1	2627	一般農業區	養殖用地	158.555
4078	嘉義縣	布袋鎮	鹿寮段	395	2612	一般農業區	水利用地	0.756
4079	嘉義縣	布袋鎮	鹿寮段	395	2612	一般農業區	水利用地	83.745
4080	嘉義縣	布袋鎮	鹿寮段	395	1619	一般農業區	水利用地	101.002
4081	嘉義縣	布袋鎮	鹿寮段	395	1617	一般農業區	水利用地	71.794
4082	嘉義縣	布袋鎮	鹿寮段	396	2612	一般農業區	水利用地	48.438
4083	嘉義縣	布袋鎮	鹿寮段	396	2450	一般農業區	水利用地	0.053
4084	嘉義縣	布袋鎮	鹿寮段	397	2612	一般農業區	水利用地	7.591
4085	嘉義縣	布袋鎮	鹿寮段	397	2450	一般農業區	水利用地	2.256
4086	嘉義縣	布袋鎮	鹿寮段	398	2450	一般農業區	水利用地	255.707
4087	嘉義縣	布袋鎮	鹿寮段	399	2450	一般農業區	水利用地	0.138
4088	嘉義縣	布袋鎮	鹿寮段	400	2488	特定專用區	養殖用地	199.189
4089	嘉義縣	布袋鎮	鹿寮段	400	2449-1	特定專用區	養殖用地	124.092
4090	嘉義縣	布袋鎮	鹿寮段	401	2451	一般農業區	養殖用地	11.756

4091	嘉義縣	布袋鎮	保安宮段	211	931	一般農業區	養殖用地	876.888
4092	嘉義縣	布袋鎮	保安宮段	211	925	一般農業區	養殖用地	10.621
4093	嘉義縣	布袋鎮	保安宮段	212	926	一般農業區	養殖用地	0.859
4094	嘉義縣	布袋鎮	保安宮段	212	925	一般農業區	養殖用地	2018.284
4095	嘉義縣	布袋鎮	保安宮段	213	925	一般農業區	水利用地	44.116
4096	嘉義縣	布袋鎮	保安宮段	214	925	一般農業區	養殖用地	1172.846
4097	嘉義縣	布袋鎮	保安宮段	214	929	一般農業區	養殖用地	262.906
4098	嘉義縣	布袋鎮	保安宮段	215	925	一般農業區	養殖用地	1128.913
4099	嘉義縣	布袋鎮	保安宮段	215	929	一般農業區	養殖用地	137.681
4100	嘉義縣	布袋鎮	保安宮段	216	929	一般農業區	養殖用地	2705.866
4101	嘉義縣	布袋鎮	保安宮段	217	930	一般農業區	水利用地	35.956
4102	嘉義縣	布袋鎮	保安宮段	217	929	一般農業區	水利用地	152.012
4103	嘉義縣	布袋鎮	保安宮段	218	930	一般農業區	養殖用地	4819.322
4104	嘉義縣	布袋鎮	保安宮段	218	840	一般農業區	養殖用地	38.329
4105	嘉義縣	布袋鎮	保安宮段	218	929	一般農業區	養殖用地	32.875
4106	嘉義縣	布袋鎮	保安宮段	218	925	一般農業區	養殖用地	0.062
4107	嘉義縣	布袋鎮	保安宮段	219	930	一般農業區	養殖用地	1504.616
4108	嘉義縣	布袋鎮	保安宮段	220	843	一般農業區	養殖用地	2813.134
4109	嘉義縣	布袋鎮	保安宮段	220	842	一般農業區	養殖用地	7931.153
4110	嘉義縣	布袋鎮	保安宮段	220	840	一般農業區	養殖用地	6318.171
4111	嘉義縣	布袋鎮	保安宮段	220	844	一般農業區	養殖用地	4.07
4112	嘉義縣	布袋鎮	保安宮段	220	837	一般農業區	養殖用地	4395.448
4113	嘉義縣	布袋鎮	保安宮段	220	836	一般農業區	養殖用地	1494.112
4114	嘉義縣	布袋鎮	保安宮段	220	930	一般農業區	養殖用地	4017.542
4115	嘉義縣	布袋鎮	保安宮段	220	931-1	一般農業區	養殖用地	43.069
4116	嘉義縣	布袋鎮	保安宮段	220	929	一般農業區	養殖用地	14.202
4117	嘉義縣	布袋鎮	保安宮段	221	840	一般農業區	養殖用地	2.253
4118	嘉義縣	布袋鎮	保安宮段	222	843	一般農業區	養殖用地	1209.614
4119	嘉義縣	布袋鎮	保安宮段	187	897	一般農業區	養殖用地	11.227
4120	嘉義縣	布袋鎮	保安宮段	187	775-1	一般農業區	養殖用地	8.289
4121	嘉義縣	布袋鎮	保安宮段	187	775	一般農業區	養殖用地	19.71
4122	嘉義縣	布袋鎮	保安宮段	187	853	一般農業區	養殖用地	247.281
4123	嘉義縣	布袋鎮	保安宮段	187	902	一般農業區	養殖用地	5384.064
4124	嘉義縣	布袋鎮	保安宮段	187	778	一般農業區	養殖用地	2061.833
4125	嘉義縣	布袋鎮	保安宮段	187	855	一般農業區	養殖用地	2526.211
4126	嘉義縣	布袋鎮	保安宮段	187	854	一般農業區	養殖用地	2928.338
4127	嘉義縣	布袋鎮	保安宮段	187	899	一般農業區	養殖用地	2691.243
4128	嘉義縣	布袋鎮	保安宮段	187	900	一般農業區	養殖用地	50.933
4129	嘉義縣	布袋鎮	保安宮段	188	898	一般農業區	養殖用地	11.376
4130	嘉義縣	布袋鎮	保安宮段	188	897	一般農業區	養殖用地	4196.858
4131	嘉義縣	布袋鎮	保安宮段	188	775-1	一般農業區	養殖用地	2561.533
4132	嘉義縣	布袋鎮	保安宮段	188	775	一般農業區	養殖用地	1888.367
4133	嘉義縣	布袋鎮	保安宮段	188	853	一般農業區	養殖用地	166.456
4134	嘉義縣	布袋鎮	保安宮段	189	853	一般農業區	養殖用地	2759.591
4135	嘉義縣	布袋鎮	保安宮段	190	853	一般農業區	養殖用地	649.408
4136	嘉義縣	布袋鎮	保安宮段	191	440-1	一般農業區	水利用地	342.289
4137	嘉義縣	布袋鎮	保安宮段	191	451-2	一般農業區	水利用地	8.656
4138	嘉義縣	布袋鎮	保安宮段	191	774-1	一般農業區	水利用地	4.621
4139	嘉義縣	布袋鎮	保安宮段	191	773-1	一般農業區	水利用地	54.09
4140	嘉義縣	布袋鎮	保安宮段	191	851	一般農業區	水利用地	90.061
4141	嘉義縣	布袋鎮	保安宮段	192	839	一般農業區	水利用地	29.079
4142	嘉義縣	布袋鎮	保安宮段	193	854	一般農業區	水利用地	18.403
4143	嘉義縣	布袋鎮	保安宮段	193	836	一般農業區	水利用地	0.212
4144	嘉義縣	布袋鎮	保安宮段	194	854	一般農業區	水利用地	3.036
4145	嘉義縣	布袋鎮	保安宮段	194	836	一般農業區	水利用地	1.097
4146	嘉義縣	布袋鎮	保安宮段	195	836	一般農業區	水利用地	202.177
4147	嘉義縣	布袋鎮	保安宮段	196	854	一般農業區	養殖用地	0.021
4148	嘉義縣	布袋鎮	保安宮段	196	836	一般農業區	養殖用地	1314.542
4149	嘉義縣	布袋鎮	保安宮段	196	835	一般農業區	養殖用地	42.449
4150	嘉義縣	布袋鎮	保安宮段	197	835	一般農業區	養殖用地	4743.848
4151	嘉義縣	布袋鎮	保安宮段	197	836	一般農業區	養殖用地	257.646
4152	嘉義縣	布袋鎮	保安宮段	197	776	一般農業區	養殖用地	0.015

4153	嘉義縣	布袋鎮	保安宮段	198	835	一般農業區	養殖用地	607.597
4154	嘉義縣	布袋鎮	保安宮段	198	776	一般農業區	養殖用地	1.583
4155	嘉義縣	布袋鎮	保安宮段	199	836	一般農業區	養殖用地	372.52
4156	嘉義縣	布袋鎮	保安宮段	200	836	一般農業區	水利用地	128.288
4157	嘉義縣	布袋鎮	保安宮段	201	932	一般農業區	養殖用地	1221.273
4158	嘉義縣	布袋鎮	保安宮段	201	933	一般農業區	養殖用地	2.969
4159	嘉義縣	布袋鎮	保安宮段	202	932	一般農業區	養殖用地	44.157
4160	嘉義縣	布袋鎮	保安宮段	202	933	一般農業區	養殖用地	1014.756
4161	嘉義縣	布袋鎮	保安宮段	203	932	一般農業區	水利用地	214.79
4162	嘉義縣	布袋鎮	保安宮段	203	933	一般農業區	水利用地	25.684
4163	嘉義縣	布袋鎮	保安宮段	203	924	一般農業區	水利用地	29.854
4164	嘉義縣	布袋鎮	保安宮段	203	925	一般農業區	水利用地	412.761
4165	嘉義縣	布袋鎮	保安宮段	203	929	一般農業區	水利用地	122.89
4166	嘉義縣	布袋鎮	保安宮段	1	535	一般農業區	水利用地	31.564
4167	嘉義縣	布袋鎮	保安宮段	1	536	一般農業區	水利用地	134.549
4168	嘉義縣	布袋鎮	保安宮段	1	537	一般農業區	水利用地	0.157
4169	嘉義縣	布袋鎮	保安宮段	1	537	一般農業區	水利用地	14.517
4170	嘉義縣	布袋鎮	保安宮段	6	509	一般農業區	水利用地	187.916
4171	嘉義縣	布袋鎮	保安宮段	6	494	一般農業區	水利用地	148.733
4172	嘉義縣	布袋鎮	保安宮段	6	495	一般農業區	水利用地	127.357
4173	嘉義縣	布袋鎮	保安宮段	6	496	一般農業區	水利用地	199.782
4174	嘉義縣	布袋鎮	保安宮段	8	440-1	一般農業區	水利用地	8.333
4175	嘉義縣	布袋鎮	保安宮段	8	457-3	一般農業區	水利用地	35.955
4176	嘉義縣	布袋鎮	保安宮段	8	457-1	一般農業區	水利用地	38.276
4177	嘉義縣	布袋鎮	保安宮段	8	457	一般農業區	水利用地	41.544
4178	嘉義縣	布袋鎮	保安宮段	8	457-4	一般農業區	水利用地	0.112
4179	嘉義縣	布袋鎮	保安宮段	8	486	一般農業區	水利用地	0.023
4180	嘉義縣	布袋鎮	保安宮段	8	486	一般農業區	水利用地	50.506
4181	嘉義縣	布袋鎮	保安宮段	8	487	一般農業區	水利用地	0.339
4182	嘉義縣	布袋鎮	保安宮段	9	508	一般農業區	養殖用地	792.761
4183	嘉義縣	布袋鎮	保安宮段	9	507	一般農業區	養殖用地	1057.189
4184	嘉義縣	布袋鎮	保安宮段	9	506	一般農業區	養殖用地	1518.079
4185	嘉義縣	布袋鎮	保安宮段	9	458-1	一般農業區	養殖用地	3.719
4186	嘉義縣	布袋鎮	保安宮段	10	508	一般農業區	養殖用地	1125.668
4187	嘉義縣	布袋鎮	保安宮段	10	507	一般農業區	養殖用地	2175.709
4188	嘉義縣	布袋鎮	保安宮段	10	506	一般農業區	養殖用地	1964.786
4189	嘉義縣	布袋鎮	保安宮段	10	458-1	一般農業區	養殖用地	55.919
4190	嘉義縣	布袋鎮	保安宮段	10	509	一般農業區	養殖用地	10.399
4191	嘉義縣	布袋鎮	保安宮段	12	509	一般農業區	養殖用地	2456.244
4192	嘉義縣	布袋鎮	鹿寮段	419-5	1567	一般農業區	養殖用地	7073.28
4193	嘉義縣	布袋鎮	鹿寮段	419-5	1661	一般農業區	養殖用地	4.117
4194	嘉義縣	布袋鎮	鹿寮段	419-5	1599	一般農業區	養殖用地	94.063
4195	嘉義縣	布袋鎮	鹿寮段	422	1581	一般農業區	養殖用地	3654.821
4196	嘉義縣	布袋鎮	鹿寮段	425	1565	一般農業區	水利用地	35.928
4197	嘉義縣	布袋鎮	鹿寮段	425	1568	一般農業區	水利用地	45.351
4198	嘉義縣	布袋鎮	鹿寮段	425	1607	一般農業區	水利用地	58.036
4199	嘉義縣	布袋鎮	鹿寮段	425	1664	一般農業區	水利用地	28.691
4200	嘉義縣	布袋鎮	鹿寮段	425	1597	一般農業區	水利用地	1.615
4201	嘉義縣	布袋鎮	鹿寮段	425	1664	一般農業區	水利用地	0.302
4202	嘉義縣	布袋鎮	鹿寮段	425	1668	一般農業區	水利用地	117.714
4203	嘉義縣	布袋鎮	鹿寮段	425	1669	一般農業區	水利用地	22.103
4204	嘉義縣	布袋鎮	鹿寮段	425	1657	一般農業區	水利用地	27.983
4205	嘉義縣	布袋鎮	鹿寮段	425	1568	一般農業區	水利用地	16.618
4206	嘉義縣	布袋鎮	鹿寮段	432	1661	一般農業區	交通用地	108.917
4207	嘉義縣	布袋鎮	鹿寮段	433	1567	一般農業區	養殖用地	37.407
4208	嘉義縣	布袋鎮	鹿寮段	433	1565	一般農業區	養殖用地	7552.731
4209	嘉義縣	布袋鎮	鹿寮段	433	1567	一般農業區	養殖用地	15.366
4210	嘉義縣	布袋鎮	鹿寮段	433	1663	一般農業區	養殖用地	0.627
4211	嘉義縣	布袋鎮	鹿寮段	437	1607	一般農業區	養殖用地	1348.867
4212	嘉義縣	布袋鎮	鹿寮段	437	1568	一般農業區	養殖用地	58.035
4213	嘉義縣	布袋鎮	鹿寮段	438	1607	一般農業區	水利用地	327.223
4214	嘉義縣	布袋鎮	鹿寮段	438	1568	一般農業區	水利用地	29.285

4215	嘉義縣	布袋鎮	鹿寮段	438	1570	一般農業區	水利用地	9.54
4216	嘉義縣	布袋鎮	鹿寮段	439	1568	一般農業區	養殖用地	3719.513
4217	嘉義縣	布袋鎮	鹿寮段	440	1568	一般農業區	水利用地	255.57
4218	嘉義縣	布袋鎮	鹿寮段	441	1568	一般農業區	養殖用地	5553.228
4219	嘉義縣	布袋鎮	鹿寮段	441	1570	一般農業區	養殖用地	350.905
4220	嘉義縣	布袋鎮	鹿寮段	442	1607	一般農業區	養殖用地	508.734
4221	嘉義縣	布袋鎮	鹿寮段	442	1568	一般農業區	養殖用地	145.64
4222	嘉義縣	布袋鎮	鹿寮段	442	1570	一般農業區	養殖用地	2121.066
4223	嘉義縣	布袋鎮	鹿寮段	443	1607	一般農業區	養殖用地	1171.57
4224	嘉義縣	布袋鎮	鹿寮段	443	1570	一般農業區	養殖用地	1645.415
4225	嘉義縣	布袋鎮	鹿寮段	444-1	1608	一般農業區	水利用地	209.071
4226	嘉義縣	布袋鎮	鹿寮段	444-1	1585	一般農業區	水利用地	32.763
4227	嘉義縣	布袋鎮	鹿寮段	636	1713	一般農業區	養殖用地	2508.581
4228	嘉義縣	布袋鎮	鹿寮段	636	1715	一般農業區	養殖用地	30.621
4229	嘉義縣	布袋鎮	鹿寮段	636	1715	一般農業區	養殖用地	1.077
4230	嘉義縣	布袋鎮	鹿寮段	637	1715	一般農業區	養殖用地	2855.746
4231	嘉義縣	布袋鎮	鹿寮段	638	1715	一般農業區	水利用地	0.195
4232	嘉義縣	布袋鎮	鹿寮段	638	1715	一般農業區	水利用地	4.02
4233	嘉義縣	布袋鎮	鹿寮段	638	1715	一般農業區	水利用地	38.276
4234	嘉義縣	布袋鎮	鹿寮段	640	1719	一般農業區	養殖用地	689.228
4235	嘉義縣	布袋鎮	鹿寮段	640	1721	一般農業區	養殖用地	1571.231
4236	嘉義縣	布袋鎮	鹿寮段	640	1723	一般農業區	養殖用地	1724.318
4237	嘉義縣	布袋鎮	鹿寮段	640	1712	一般農業區	養殖用地	624.951
4238	嘉義縣	布袋鎮	鹿寮段	213	1466	一般農業區	養殖用地	3397.375
4239	嘉義縣	布袋鎮	鹿寮段	213-1	1466	一般農業區	養殖用地	2.333
4240	嘉義縣	布袋鎮	鹿寮段	214	2304	一般農業區	養殖用地	1651.964
4241	嘉義縣	布袋鎮	鹿寮段	214	2304-1	一般農業區	養殖用地	3192.614
4242	嘉義縣	布袋鎮	鹿寮段	214	2448	一般農業區	養殖用地	2736.029
4243	嘉義縣	布袋鎮	鹿寮段	214	2447	一般農業區	養殖用地	2862.493
4244	嘉義縣	布袋鎮	鹿寮段	214	2305	一般農業區	養殖用地	2252.32
4245	嘉義縣	布袋鎮	鹿寮段	214	1473	一般農業區	養殖用地	3289.043
4246	嘉義縣	布袋鎮	鹿寮段	214	2446	一般農業區	養殖用地	1209.47
4247	嘉義縣	布袋鎮	鹿寮段	214	2362	一般農業區	養殖用地	901.375
4248	嘉義縣	布袋鎮	鹿寮段	214	2300	一般農業區	養殖用地	5190.881
4249	嘉義縣	布袋鎮	鹿寮段	214	1457	一般農業區	養殖用地	5694.255
4250	嘉義縣	布袋鎮	鹿寮段	214	2437	一般農業區	養殖用地	1641.867
4251	嘉義縣	布袋鎮	鹿寮段	214	2435	一般農業區	養殖用地	5633.916
4252	嘉義縣	布袋鎮	鹿寮段	214	2301	一般農業區	養殖用地	3243.491
4253	嘉義縣	布袋鎮	鹿寮段	214	1464	一般農業區	養殖用地	6566.705
4254	嘉義縣	布袋鎮	鹿寮段	214	2351	一般農業區	養殖用地	2485.173
4255	嘉義縣	布袋鎮	鹿寮段	214	1466	一般農業區	養殖用地	291.796
4256	嘉義縣	布袋鎮	鹿寮段	214	2299	一般農業區	養殖用地	76.765
4257	嘉義縣	布袋鎮	鹿寮段	214	2299	一般農業區	養殖用地	120.922
4258	嘉義縣	布袋鎮	鹿寮段	215	2362	一般農業區	養殖用地	2.705
4259	嘉義縣	布袋鎮	鹿寮段	216	1464	一般農業區	養殖用地	0.001
4260	嘉義縣	布袋鎮	鹿寮段	216	1462	一般農業區	養殖用地	3777.917
4261	嘉義縣	布袋鎮	鹿寮段	216	2431	一般農業區	養殖用地	3925.786
4262	嘉義縣	布袋鎮	鹿寮段	216	1461	一般農業區	養殖用地	897.103
4263	嘉義縣	布袋鎮	鹿寮段	216	2432	一般農業區	養殖用地	2.039
4264	嘉義縣	布袋鎮	鹿寮段	217	1461	一般農業區	水利用地	45.861
4265	嘉義縣	布袋鎮	鹿寮段	217	1462	一般農業區	水利用地	38.004
4266	嘉義縣	布袋鎮	鹿寮段	217	2432	一般農業區	水利用地	54.157
4267	嘉義縣	布袋鎮	鹿寮段	217	1595-1	一般農業區	水利用地	27.331
4268	嘉義縣	布袋鎮	鹿寮段	217	1595-1	一般農業區	水利用地	64.622
4269	嘉義縣	布袋鎮	鹿寮段	217	1576	一般農業區	水利用地	885.869
4270	嘉義縣	布袋鎮	鹿寮段	217	1595	一般農業區	水利用地	4.404
4271	嘉義縣	布袋鎮	鹿寮段	217	2297	一般農業區	水利用地	95.63
4272	嘉義縣	布袋鎮	鹿寮段	217	1600	一般農業區	水利用地	139.593
4273	嘉義縣	布袋鎮	鹿寮段	217	1601	一般農業區	水利用地	156.146
4274	嘉義縣	布袋鎮	鹿寮段	217	1594	一般農業區	水利用地	0.775
4275	嘉義縣	布袋鎮	鹿寮段	218	1595-1	一般農業區	養殖用地	1812.956
4276	嘉義縣	布袋鎮	鹿寮段	218	1595	一般農業區	養殖用地	1749.72

4277	嘉義縣	布袋鎮	鹿寮段	219	1595-1	一般農業區	養殖用地	1860.784
4278	嘉義縣	布袋鎮	鹿寮段	219	1595	一般農業區	養殖用地	1498.546
4279	嘉義縣	布袋鎮	鹿寮段	219	1576	一般農業區	養殖用地	5.037
4280	嘉義縣	布袋鎮	鹿寮段	220	1594	一般農業區	養殖用地	4111.639
4281	嘉義縣	布袋鎮	鹿寮段	221	2621	一般農業區	交通用地	116.68
4282	嘉義縣	布袋鎮	鹿寮段	221	1595	一般農業區	交通用地	131.302
4283	嘉義縣	布袋鎮	鹿寮段	221	2455-1	一般農業區	交通用地	87.984
4284	嘉義縣	布袋鎮	鹿寮段	221	2455	一般農業區	交通用地	168.49
4285	嘉義縣	布袋鎮	鹿寮段	221	2621	一般農業區	交通用地	4.778
4286	嘉義縣	布袋鎮	鹿寮段	221	2620	一般農業區	交通用地	32.778
4287	嘉義縣	布袋鎮	鹿寮段	221	1594	一般農業區	交通用地	3.979
4288	嘉義縣	布袋鎮	鹿寮段	221	2619	一般農業區	交通用地	34.399
4289	嘉義縣	布袋鎮	鹿寮段	222	2619	一般農業區	養殖用地	2931.732
4290	嘉義縣	布袋鎮	鹿寮段	223	2620	一般農業區	養殖用地	3132.407
4291	嘉義縣	布袋鎮	鹿寮段	223	2619	一般農業區	養殖用地	22.995
4292	嘉義縣	布袋鎮	鹿寮段	224	2621	一般農業區	養殖用地	4618.404
4293	嘉義縣	布袋鎮	鹿寮段	224	1595	一般農業區	養殖用地	9.675
4294	嘉義縣	布袋鎮	鹿寮段	224	2455-1	一般農業區	養殖用地	37.674
4295	嘉義縣	布袋鎮	鹿寮段	224	2620	一般農業區	養殖用地	1415.95
4296	嘉義縣	布袋鎮	鹿寮段	225	2433	一般農業區	養殖用地	2064.329
4297	嘉義縣	布袋鎮	鹿寮段	225	2431	一般農業區	養殖用地	0.001
4298	嘉義縣	布袋鎮	鹿寮段	225	2432	一般農業區	養殖用地	1891.198
4299	嘉義縣	布袋鎮	鹿寮段	226	2433	一般農業區	養殖用地	2164.394
4300	嘉義縣	布袋鎮	鹿寮段	226	2298	一般農業區	養殖用地	0.07
4301	嘉義縣	布袋鎮	鹿寮段	226	2297	一般農業區	養殖用地	2.266
4302	嘉義縣	布袋鎮	鹿寮段	226	2432	一般農業區	養殖用地	1729.142
4303	嘉義縣	布袋鎮	鹿寮段	806	1690	一般農業區	養殖用地	5883.986
4304	嘉義縣	布袋鎮	鹿寮段	807	1690	一般農業區	養殖用地	133.451
4305	嘉義縣	布袋鎮	鹿寮段	874-1	2588	特定專用區	養殖用地	9456.847
4306	嘉義縣	布袋鎮	鹿寮段	874-1	2586	特定專用區	養殖用地	0.424
4307	嘉義縣	布袋鎮	鹿寮段	874-1	2593	特定專用區	養殖用地	0.249
4308	嘉義縣	布袋鎮	鹿寮段	874-1	2587	特定專用區	養殖用地	9798.817
4309	嘉義縣	布袋鎮	鹿寮段	874-2	2590	特定專用區	養殖用地	4429.975
4310	嘉義縣	布袋鎮	鹿寮段	874-2	2591	特定專用區	養殖用地	4653.71
4311	嘉義縣	布袋鎮	鹿寮段	874-2	2595	特定專用區	養殖用地	844.607
4312	嘉義縣	布袋鎮	鹿寮段	874-2	2592	特定專用區	養殖用地	2294.398
4313	嘉義縣	布袋鎮	鹿寮段	874-2	2593	特定專用區	養殖用地	2306.543
4314	嘉義縣	布袋鎮	鹿寮段	874-3	2458	特定專用區	養殖用地	379.228
4315	嘉義縣	布袋鎮	鹿寮段	874-3	2622	特定專用區	養殖用地	999.467
4316	嘉義縣	布袋鎮	鹿寮段	874-3	2597	特定專用區	養殖用地	3190.483
4317	嘉義縣	布袋鎮	鹿寮段	874-3	2460	特定專用區	養殖用地	3839.639
4318	嘉義縣	布袋鎮	鹿寮段	874-4	2596	特定專用區	養殖用地	3014.024
4319	嘉義縣	布袋鎮	鹿寮段	874-4	2597	特定專用區	養殖用地	491.583
4320	嘉義縣	布袋鎮	鹿寮段	874-4	2460	特定專用區	養殖用地	435.046
4321	嘉義縣	布袋鎮	保安宮段	176	977	一般農業區	養殖用地	2544.502
4322	嘉義縣	布袋鎮	保安宮段	176	776	一般農業區	養殖用地	399.318
4323	嘉義縣	布袋鎮	保安宮段	177	776	一般農業區	養殖用地	610.604
4324	嘉義縣	布袋鎮	保安宮段	177	977	一般農業區	養殖用地	515.546
4325	嘉義縣	布袋鎮	保安宮段	178	776	一般農業區	養殖用地	2956.478
4326	嘉義縣	布袋鎮	保安宮段	179	932	一般農業區	交通用地	107.376
4327	嘉義縣	布袋鎮	保安宮段	179	933	一般農業區	交通用地	120.092
4328	嘉義縣	布袋鎮	保安宮段	180	776	一般農業區	養殖用地	27.53
4329	嘉義縣	布袋鎮	保安宮段	181	902	一般農業區	養殖用地	4.292
4330	嘉義縣	布袋鎮	保安宮段	181	776	一般農業區	養殖用地	4633.957
4331	嘉義縣	布袋鎮	保安宮段	181	900	一般農業區	養殖用地	0.73
4332	嘉義縣	布袋鎮	保安宮段	182	900	一般農業區	養殖用地	5070.158
4333	嘉義縣	布袋鎮	保安宮段	182	776	一般農業區	養殖用地	6.505
4334	嘉義縣	布袋鎮	保安宮段	182	776	一般農業區	養殖用地	0.001
4335	嘉義縣	布袋鎮	保安宮段	183	452	一般農業區	養殖用地	2198.027
4336	嘉義縣	布袋鎮	保安宮段	183	901	一般農業區	養殖用地	1870.01
4337	嘉義縣	布袋鎮	保安宮段	184	452	一般農業區	養殖用地	4.109
4338	嘉義縣	布袋鎮	保安宮段	185	452	一般農業區	養殖用地	478.298

4339	嘉義縣	布袋鎮	保安宮段	186	897	一般農業區	養殖用地	130.552
4340	嘉義縣	布袋鎮	保安宮段	186	453	一般農業區	養殖用地	4337.764
4341	嘉義縣	布袋鎮	保安宮段	186	453-1	一般農業區	養殖用地	447.049
4342	嘉義縣	布袋鎮	保安宮段	232-3	819	一般農業區	養殖用地	180.555
4343	嘉義縣	布袋鎮	保安宮段	232-3	825	一般農業區	養殖用地	121.932
4344	嘉義縣	布袋鎮	保安宮段	232-3	830	一般農業區	養殖用地	0.134
4345	嘉義縣	布袋鎮	保安宮段	232-4	820	一般農業區	養殖用地	3355.589
4346	嘉義縣	布袋鎮	保安宮段	232-4	821	一般農業區	養殖用地	3300.431
4347	嘉義縣	布袋鎮	保安宮段	232-5	820	一般農業區	養殖用地	1630.741
4348	嘉義縣	布袋鎮	保安宮段	232-5	822	一般農業區	養殖用地	1857.233
4349	嘉義縣	布袋鎮	保安宮段	232-5	821	一般農業區	養殖用地	66.074
4350	嘉義縣	布袋鎮	保安宮段	232-6	821	一般農業區	養殖用地	1.665
4351	嘉義縣	布袋鎮	保安宮段	232-6	822	一般農業區	養殖用地	3.572
4352	嘉義縣	布袋鎮	保安宮段	232-6	824	一般農業區	養殖用地	1033.468
4353	嘉義縣	布袋鎮	保安宮段	232-6	831	一般農業區	養殖用地	7527.046
4354	嘉義縣	布袋鎮	保安宮段	232-6	830	一般農業區	養殖用地	137.211
4355	嘉義縣	布袋鎮	保安宮段	232-7	831	一般農業區	養殖用地	8.412
4356	嘉義縣	布袋鎮	保安宮段	232-7	832	一般農業區	養殖用地	89.215
4357	嘉義縣	布袋鎮	保安宮段	232-7	928	一般農業區	養殖用地	2.61
4358	嘉義縣	布袋鎮	保安宮段	232-8	820	一般農業區	養殖用地	34.394
4359	嘉義縣	布袋鎮	保安宮段	232-8	832-1	一般農業區	養殖用地	3439.153
4360	嘉義縣	布袋鎮	保安宮段	232-8	822	一般農業區	養殖用地	2.466
4361	嘉義縣	布袋鎮	保安宮段	232-8	832	一般農業區	養殖用地	2856.749
4362	嘉義縣	布袋鎮	保安宮段	232-8	824	一般農業區	養殖用地	8.731
4363	嘉義縣	布袋鎮	保安宮段	232-8	831	一般農業區	養殖用地	53.587
4364	嘉義縣	布袋鎮	保安宮段	232-9	846	一般農業區	養殖用地	549.491
4365	嘉義縣	布袋鎮	保安宮段	232-10	832-1	一般農業區	養殖用地	28.504
4366	嘉義縣	布袋鎮	保安宮段	232-10	846-1	一般農業區	養殖用地	2349.706
4367	嘉義縣	布袋鎮	保安宮段	232-10	846	一般農業區	養殖用地	4188.043
4368	嘉義縣	布袋鎮	保安宮段	232-10	832	一般農業區	養殖用地	91.922
4369	嘉義縣	布袋鎮	保安宮段	232-10	834	一般農業區	養殖用地	97.759
4370	嘉義縣	布袋鎮	保安宮段	232-10	833	一般農業區	養殖用地	1260.651
4371	嘉義縣	布袋鎮	保安宮段	232-10	833	一般農業區	養殖用地	124.349
4372	嘉義縣	布袋鎮	保安宮段	232-12	821	一般農業區	養殖用地	0.582
4373	嘉義縣	布袋鎮	保安宮段	233	834	一般農業區	養殖用地	2495.55
4374	嘉義縣	布袋鎮	保安宮段	233	833	一般農業區	養殖用地	1483.902
4375	嘉義縣	布袋鎮	保安宮段	234	833	一般農業區	養殖用地	848.562
4376	嘉義縣	布袋鎮	保安宮段	234	834	一般農業區	養殖用地	1156.519
4377	嘉義縣	布袋鎮	保安宮段	235	833	一般農業區	養殖用地	452.274
4378	嘉義縣	布袋鎮	保安宮段	235	832	一般農業區	養殖用地	0.083
4379	嘉義縣	布袋鎮	保安宮段	235	928	一般農業區	養殖用地	89.199
4380	嘉義縣	布袋鎮	保安宮段	235	929	一般農業區	養殖用地	3.287
4381	嘉義縣	布袋鎮	保安宮段	235-1	833	一般農業區	養殖用地	9.355
4382	嘉義縣	布袋鎮	保安宮段	235-1	834	一般農業區	養殖用地	790.578
4383	嘉義縣	布袋鎮	保安宮段	235-1	929	一般農業區	養殖用地	36.442
4384	嘉義縣	布袋鎮	保安宮段	236	929	一般農業區	養殖用地	5333.694
4385	嘉義縣	布袋鎮	保安宮段	237	928	一般農業區	養殖用地	1013.98
4386	嘉義縣	布袋鎮	保安宮段	237	929	一般農業區	養殖用地	1141.741
4387	嘉義縣	布袋鎮	保安宮段	238	928	一般農業區	養殖用地	1382.136
4388	嘉義縣	布袋鎮	保安宮段	239	928	一般農業區	農牧用地	77.878
4389	嘉義縣	布袋鎮	保安宮段	240	846	一般農業區	水利用地	28.129
4390	嘉義縣	布袋鎮	保安宮段	240	833	一般農業區	水利用地	151.941
4391	嘉義縣	布袋鎮	保安宮段	240	834	一般農業區	水利用地	4.756
4392	嘉義縣	布袋鎮	保安宮段	240	832	一般農業區	水利用地	10.01
4393	嘉義縣	布袋鎮	保安宮段	240	928	一般農業區	水利用地	125.068
4394	嘉義縣	布袋鎮	保安宮段	241	832	一般農業區	養殖用地	441.761
4395	嘉義縣	布袋鎮	保安宮段	241	928	一般農業區	養殖用地	78.291
4396	嘉義縣	布袋鎮	保安宮段	241-1	832	一般農業區	養殖用地	28.434
4397	嘉義縣	布袋鎮	保安宮段	243	832	一般農業區	水利用地	215.015
4398	嘉義縣	布袋鎮	保安宮段	243	831	一般農業區	水利用地	81.394
4399	嘉義縣	布袋鎮	保安宮段	243	833	一般農業區	水利用地	0.581
4400	嘉義縣	布袋鎮	保安宮段	243	928	一般農業區	水利用地	13.732

4401	嘉義縣	布袋鎮	保安宮段	250	830	一般農業區	水利用地	8.079
4402	嘉義縣	布袋鎮	保安宮段	260	1560	一般農業區	水利用地	14.746
4403	嘉義縣	布袋鎮	保安宮段	260	1560	一般農業區	水利用地	60.116
4404	嘉義縣	布袋鎮	保安宮段	260	817	一般農業區	水利用地	17.588
4405	嘉義縣	布袋鎮	保安宮段	260	818	一般農業區	水利用地	248.366
4406	嘉義縣	布袋鎮	保安宮段	261	818	一般農業區	水利用地	25.836
4407	嘉義縣	布袋鎮	鹿寮段	448	1608	一般農業區	養殖用地	2090.342
4408	嘉義縣	布袋鎮	鹿寮段	450	1609	一般農業區	水利用地	59.228
4409	嘉義縣	布袋鎮	鹿寮段	450	1582	一般農業區	水利用地	1.921
4410	嘉義縣	布袋鎮	鹿寮段	451	1609	一般農業區	養殖用地	971.02
4411	嘉義縣	布袋鎮	鹿寮段	451	1608	一般農業區	養殖用地	2032.354
4412	嘉義縣	布袋鎮	鹿寮段	452	1585	一般農業區	養殖用地	2873.302
4413	嘉義縣	布袋鎮	鹿寮段	452	1608	一般農業區	養殖用地	1.535
4414	嘉義縣	布袋鎮	鹿寮段	452	1626	一般農業區	養殖用地	40.432
4415	嘉義縣	布袋鎮	鹿寮段	453	1608	一般農業區	養殖用地	0.895
4416	嘉義縣	布袋鎮	鹿寮段	453	1585	一般農業區	養殖用地	2951.648
4417	嘉義縣	布袋鎮	鹿寮段	453	1586	一般農業區	養殖用地	85.217
4418	嘉義縣	布袋鎮	鹿寮段	453	1628	一般農業區	養殖用地	9.886
4419	嘉義縣	布袋鎮	鹿寮段	453	1626	一般農業區	養殖用地	44.533
4420	嘉義縣	布袋鎮	鹿寮段	454	1609	一般農業區	養殖用地	1215.558
4421	嘉義縣	布袋鎮	鹿寮段	454	1582	一般農業區	養殖用地	93.003
4422	嘉義縣	布袋鎮	鹿寮段	454	1608	一般農業區	養殖用地	1870.312
4423	嘉義縣	布袋鎮	鹿寮段	454	1582	一般農業區	養殖用地	0.601
4424	嘉義縣	布袋鎮	鹿寮段	454	1586	一般農業區	養殖用地	3.252
4425	嘉義縣	布袋鎮	鹿寮段	455	1582	一般農業區	水利用地	10.153
4426	嘉義縣	布袋鎮	鹿寮段	455	1583	一般農業區	水利用地	49.474
4427	嘉義縣	布袋鎮	鹿寮段	456	1582	一般農業區	養殖用地	6170.643
4428	嘉義縣	布袋鎮	鹿寮段	456	1583	一般農業區	養殖用地	1986.198
4429	嘉義縣	布袋鎮	鹿寮段	456	1608	一般農業區	養殖用地	0.113
4430	嘉義縣	布袋鎮	鹿寮段	456	1586	一般農業區	養殖用地	0.075
4431	嘉義縣	布袋鎮	鹿寮段	459	1626	一般農業區	養殖用地	3845.09
4432	嘉義縣	布袋鎮	鹿寮段	459	1628	一般農業區	養殖用地	57.49
4433	嘉義縣	布袋鎮	鹿寮段	461	1591	一般農業區	養殖用地	1096.28
4434	嘉義縣	布袋鎮	鹿寮段	461	1590	一般農業區	養殖用地	27.138
4435	嘉義縣	布袋鎮	鹿寮段	461	1583	一般農業區	養殖用地	4303.879
4436	嘉義縣	布袋鎮	鹿寮段	461	1584	一般農業區	養殖用地	3.667
4437	嘉義縣	布袋鎮	鹿寮段	462	1581	一般農業區	水利用地	29.372
4438	嘉義縣	布袋鎮	鹿寮段	462	1591	一般農業區	水利用地	78.013
4439	嘉義縣	布袋鎮	鹿寮段	462	1583	一般農業區	水利用地	3.744
4440	嘉義縣	布袋鎮	鹿寮段	602	1732	一般農業區	養殖用地	197.922
4441	嘉義縣	布袋鎮	鹿寮段	602	1687	一般農業區	養殖用地	2766.382
4442	嘉義縣	布袋鎮	鹿寮段	602	1683	一般農業區	養殖用地	135.194
4443	嘉義縣	布袋鎮	鹿寮段	603	1687	一般農業區	農牧用地	308.356
4444	嘉義縣	布袋鎮	鹿寮段	603	1683	一般農業區	農牧用地	2801.483
4445	嘉義縣	布袋鎮	鹿寮段	603	1681	一般農業區	農牧用地	48.659
4446	嘉義縣	布袋鎮	鹿寮段	604	1683	一般農業區	水利用地	47.833
4447	嘉義縣	布袋鎮	鹿寮段	604	1681	一般農業區	水利用地	12.05
4448	嘉義縣	布袋鎮	鹿寮段	605	1682	一般農業區	水利用地	46.503
4449	嘉義縣	布袋鎮	鹿寮段	605	1681	一般農業區	水利用地	133.211
4450	嘉義縣	布袋鎮	鹿寮段	605	1643	一般農業區	水利用地	18.568
4451	嘉義縣	布袋鎮	鹿寮段	605	1643	一般農業區	水利用地	40.395
4452	嘉義縣	布袋鎮	鹿寮段	605	1713	一般農業區	水利用地	489.234
4453	嘉義縣	布袋鎮	鹿寮段	605	1715	一般農業區	水利用地	47.03
4454	嘉義縣	布袋鎮	鹿寮段	605	1702	一般農業區	水利用地	0.015
4455	嘉義縣	布袋鎮	鹿寮段	606	1681	一般農業區	養殖用地	271.845
4456	嘉義縣	布袋鎮	鹿寮段	606	1641	一般農業區	養殖用地	262.904
4457	嘉義縣	布袋鎮	鹿寮段	607	1681	一般農業區	養殖用地	1960.601
4458	嘉義縣	布袋鎮	鹿寮段	607	1641	一般農業區	養殖用地	893.713
4459	嘉義縣	布袋鎮	鹿寮段	608	1681	一般農業區	水利用地	49.834
4460	嘉義縣	布袋鎮	鹿寮段	608	1641	一般農業區	水利用地	10.609
4461	嘉義縣	布袋鎮	鹿寮段	609	1641	一般農業區	養殖用地	345.911
4462	嘉義縣	布袋鎮	鹿寮段	609	1714-1	一般農業區	養殖用地	8.155

4463	嘉義縣	布袋鎮	鹿寮段	609	1716	一般農業區	養殖用地	4.052
4464	嘉義縣	布袋鎮	鹿寮段	610	1641	一般農業區	養殖用地	45.502
4465	嘉義縣	布袋鎮	鹿寮段	610	1714-1	一般農業區	養殖用地	14.923
4466	嘉義縣	布袋鎮	鹿寮段	611	1641	一般農業區	水利用地	7.611
4467	嘉義縣	布袋鎮	鹿寮段	242	2347	特定專用區	養殖用地	3704.993
4468	嘉義縣	布袋鎮	鹿寮段	242	2348	特定專用區	養殖用地	237.613
4469	嘉義縣	布袋鎮	鹿寮段	243	2346	特定專用區	養殖用地	6157.162
4470	嘉義縣	布袋鎮	鹿寮段	243	2345	特定專用區	養殖用地	314.882
4471	嘉義縣	布袋鎮	鹿寮段	243	2347	特定專用區	養殖用地	544.518
4472	嘉義縣	布袋鎮	鹿寮段	243	2348	特定專用區	養殖用地	181.666
4473	嘉義縣	布袋鎮	鹿寮段	244	2371	特定專用區	水利用地	0.046
4474	嘉義縣	布袋鎮	鹿寮段	244	2345	特定專用區	水利用地	1.818
4475	嘉義縣	布袋鎮	鹿寮段	245	2344	特定專用區	養殖用地	2334.032
4476	嘉義縣	布袋鎮	鹿寮段	245	2344-1	特定專用區	養殖用地	2870.007
4477	嘉義縣	布袋鎮	鹿寮段	245	2344-2	特定專用區	養殖用地	764.909
4478	嘉義縣	布袋鎮	鹿寮段	246	2344	特定專用區	養殖用地	388.006
4479	嘉義縣	布袋鎮	鹿寮段	247	2368	特定專用區	養殖用地	1041.062
4480	嘉義縣	布袋鎮	鹿寮段	247	2368-1	特定專用區	養殖用地	2191.963
4481	嘉義縣	布袋鎮	鹿寮段	124-1	2443	一般農業區	水利用地	252.279
4482	嘉義縣	布袋鎮	鹿寮段	124-1	2442	一般農業區	水利用地	84.333
4483	嘉義縣	布袋鎮	鹿寮段	125	2303	一般農業區	養殖用地	576.385
4484	嘉義縣	布袋鎮	鹿寮段	125	2304	一般農業區	養殖用地	1816.28
4485	嘉義縣	布袋鎮	鹿寮段	125	2305	一般農業區	養殖用地	961.489
4486	嘉義縣	布袋鎮	鹿寮段	125	2362	一般農業區	養殖用地	2620.371
4487	嘉義縣	布袋鎮	鹿寮段	125	2351	一般農業區	養殖用地	276.622
4488	嘉義縣	布袋鎮	鹿寮段	125	2299	一般農業區	養殖用地	4.579
4489	嘉義縣	布袋鎮	鹿寮段	127	2441	一般農業區	水利用地	15.807
4490	嘉義縣	布袋鎮	鹿寮段	127	2443-1	一般農業區	水利用地	0.841
4491	嘉義縣	布袋鎮	鹿寮段	127	2443-1	一般農業區	水利用地	3.144
4492	嘉義縣	布袋鎮	鹿寮段	127	2445	一般農業區	水利用地	0.636
4493	嘉義縣	布袋鎮	鹿寮段	129	2441	一般農業區	養殖用地	26.956
4494	嘉義縣	布袋鎮	鹿寮段	129	2443-1	一般農業區	養殖用地	26.073
4495	嘉義縣	布袋鎮	鹿寮段	129	2445	一般農業區	養殖用地	2057.97
4496	嘉義縣	布袋鎮	鹿寮段	129	2443-1	一般農業區	養殖用地	149.149
4497	嘉義縣	布袋鎮	鹿寮段	129	1471	一般農業區	養殖用地	3360.035
4498	嘉義縣	布袋鎮	鹿寮段	129	1483	一般農業區	養殖用地	5411.082
4499	嘉義縣	布袋鎮	鹿寮段	129	1456	一般農業區	養殖用地	2.482
4500	嘉義縣	布袋鎮	鹿寮段	129	1469	一般農業區	養殖用地	1672.417
4501	嘉義縣	布袋鎮	鹿寮段	129	1483-1	一般農業區	養殖用地	3456.791
4502	嘉義縣	布袋鎮	鹿寮段	129	1458	一般農業區	養殖用地	2718.547
4503	嘉義縣	布袋鎮	鹿寮段	129	1482	一般農業區	養殖用地	4360.836
4504	嘉義縣	布袋鎮	鹿寮段	129	1442	一般農業區	養殖用地	3364.792
4505	嘉義縣	布袋鎮	鹿寮段	129	1441	一般農業區	養殖用地	2.317
4506	嘉義縣	布袋鎮	鹿寮段	130	1442	一般農業區	養殖用地	3624.336
4507	嘉義縣	布袋鎮	鹿寮段	131	1482	一般農業區	養殖用地	70.688
4508	嘉義縣	布袋鎮	鹿寮段	131	1441	一般農業區	養殖用地	3468.855
4509	嘉義縣	布袋鎮	鹿寮段	132	1480	一般農業區	養殖用地	444.369
4510	嘉義縣	布袋鎮	鹿寮段	132	1479	一般農業區	養殖用地	2527.899
4511	嘉義縣	布袋鎮	鹿寮段	132	1478	一般農業區	養殖用地	969.838
4512	嘉義縣	布袋鎮	鹿寮段	132	1439	一般農業區	養殖用地	1059.894
4513	嘉義縣	布袋鎮	鹿寮段	132	1441	一般農業區	養殖用地	34.593
4514	嘉義縣	布袋鎮	鹿寮段	702	920	一般農業區	養殖用地	1428.998
4515	嘉義縣	布袋鎮	鹿寮段	702	919	一般農業區	養殖用地	1085.773
4516	嘉義縣	布袋鎮	鹿寮段	703	920	一般農業區	養殖用地	1740.733
4517	嘉義縣	布袋鎮	鹿寮段	302	2540	特定專用區	水利用地	166.857
4518	嘉義縣	布袋鎮	鹿寮段	302	2502-1	特定專用區	水利用地	30.749
4519	嘉義縣	布袋鎮	鹿寮段	302	2502	特定專用區	水利用地	202.736
4520	嘉義縣	布袋鎮	鹿寮段	302	2494	特定專用區	水利用地	266.345
4521	嘉義縣	布袋鎮	鹿寮段	303	2502-1	特定專用區	養殖用地	19.66
4522	嘉義縣	布袋鎮	鹿寮段	303	2502	特定專用區	養殖用地	4994.879
4523	嘉義縣	布袋鎮	鹿寮段	303-1	2502-1	特定專用區	養殖用地	2255.71
4524	嘉義縣	布袋鎮	鹿寮段	303-1	2504	特定專用區	養殖用地	7525.915

4525	嘉義縣	布袋鎮	鹿寮段	303-1	2505	特定專用區	養殖用地	1.869
4526	嘉義縣	布袋鎮	鹿寮段	303-1	2499	特定專用區	養殖用地	275.25
4527	嘉義縣	布袋鎮	鹿寮段	303-1	2500	特定專用區	養殖用地	3033.303
4528	嘉義縣	布袋鎮	鹿寮段	303-1	2483	特定專用區	養殖用地	88.604
4529	嘉義縣	布袋鎮	鹿寮段	303-2	2500	特定專用區	養殖用地	92.547
4530	嘉義縣	布袋鎮	鹿寮段	303-2	2496	特定專用區	養殖用地	3135.789
4531	嘉義縣	布袋鎮	鹿寮段	303-2	2497	特定專用區	養殖用地	2685.356
4532	嘉義縣	布袋鎮	鹿寮段	303-2	2483	特定專用區	養殖用地	165.422
4533	嘉義縣	布袋鎮	鹿寮段	303-2	2484	特定專用區	養殖用地	97.546
4534	嘉義縣	布袋鎮	鹿寮段	846-2	1572	一般農業區	水利用地	3.082
4535	嘉義縣	布袋鎮	鹿寮段	847	1572	一般農業區	水利用地	67.567
4536	嘉義縣	布袋鎮	鹿寮段	848	1572	一般農業區	水利用地	18.185
4537	嘉義縣	布袋鎮	鹿寮段	848-1	1572	一般農業區	水利用地	17.211
4538	嘉義縣	布袋鎮	鹿寮段	850	1765	一般農業區	養殖用地	0.565
4539	嘉義縣	布袋鎮	鹿寮段	850	1767	一般農業區	養殖用地	6213.357
4540	嘉義縣	布袋鎮	鹿寮段	850-1	1621	一般農業區	養殖用地	1161.581
4541	嘉義縣	布袋鎮	鹿寮段	850-1	1620	一般農業區	養殖用地	159.085
4542	嘉義縣	布袋鎮	鹿寮段	850-1	1622	一般農業區	養殖用地	2053.235
4543	嘉義縣	布袋鎮	鹿寮段	850-1	1622-1	一般農業區	養殖用地	2751.168
4544	嘉義縣	布袋鎮	鹿寮段	850-1	1620	一般農業區	養殖用地	0.141
4545	嘉義縣	布袋鎮	鹿寮段	850-1	1623	一般農業區	養殖用地	5143.173
4546	嘉義縣	布袋鎮	鹿寮段	850-1	1589	一般農業區	養殖用地	72.869
4547	嘉義縣	布袋鎮	鹿寮段	852	1620	一般農業區	養殖用地	3752.046
4548	嘉義縣	布袋鎮	鹿寮段	854	1589	一般農業區	養殖用地	1414.445
4549	嘉義縣	布袋鎮	鹿寮段	854	1750	一般農業區	養殖用地	487.408
4550	嘉義縣	布袋鎮	鹿寮段	855	1750	一般農業區	養殖用地	64.503
4551	嘉義縣	布袋鎮	鹿寮段	183	1522	一般農業區	水利用地	17.511
4552	嘉義縣	布袋鎮	鹿寮段	186	1522	一般農業區	養殖用地	5956.678
4553	嘉義縣	布袋鎮	鹿寮段	186	1649	一般農業區	養殖用地	1688.207
4554	嘉義縣	布袋鎮	鹿寮段	186	1523	一般農業區	養殖用地	0.985
4555	嘉義縣	布袋鎮	鹿寮段	186	1660	一般農業區	養殖用地	2.473
4556	嘉義縣	布袋鎮	鹿寮段	187	1522	一般農業區	交通用地	81.312
4557	嘉義縣	布袋鎮	鹿寮段	188	1522	一般農業區	交通用地	342.457
4558	嘉義縣	布袋鎮	鹿寮段	188	1649	一般農業區	交通用地	257.558
4559	嘉義縣	布袋鎮	鹿寮段	188	1660	一般農業區	交通用地	3.329
4560	嘉義縣	布袋鎮	鹿寮段	189	1660	一般農業區	交通用地	65.118
4561	嘉義縣	布袋鎮	鹿寮段	190	1660	一般農業區	養殖用地	257.021
4562	嘉義縣	布袋鎮	鹿寮段	191	1523	一般農業區	水利用地	192.384
4563	嘉義縣	布袋鎮	鹿寮段	191	1524	一般農業區	水利用地	5.665
4564	嘉義縣	布袋鎮	鹿寮段	191	1660	一般農業區	水利用地	88.038
4565	嘉義縣	布袋鎮	鹿寮段	194	1522	一般農業區	養殖用地	76.828
4566	嘉義縣	布袋鎮	鹿寮段	194	1523	一般農業區	養殖用地	1493.947
4567	嘉義縣	布袋鎮	鹿寮段	194	1649	一般農業區	養殖用地	2.684
4568	嘉義縣	布袋鎮	鹿寮段	194	1660	一般農業區	養殖用地	1.345
4569	嘉義縣	布袋鎮	鹿寮段	195	1523	一般農業區	養殖用地	4324.146
4570	嘉義縣	布袋鎮	鹿寮段	195	1524	一般農業區	養殖用地	2323.096
4571	嘉義縣	布袋鎮	鹿寮段	196	1523	一般農業區	養殖用地	638.317
4572	嘉義縣	布袋鎮	鹿寮段	196	1660	一般農業區	養殖用地	10.159
4573	嘉義縣	布袋鎮	鹿寮段	197	1524	一般農業區	養殖用地	1283.466
4574	嘉義縣	布袋鎮	鹿寮段	198	1521	一般農業區	養殖用地	2326.968
4575	嘉義縣	布袋鎮	鹿寮段	198	1443	一般農業區	養殖用地	12.35
4576	嘉義縣	布袋鎮	鹿寮段	198	1444	一般農業區	養殖用地	33.828
4577	嘉義縣	布袋鎮	鹿寮段	198	1523	一般農業區	養殖用地	84.982
4578	嘉義縣	布袋鎮	鹿寮段	198	1524	一般農業區	養殖用地	2222.157
4579	嘉義縣	布袋鎮	鹿寮段	198	1564	一般農業區	養殖用地	102.582
4580	嘉義縣	布袋鎮	鹿寮段	85	2442	一般農業區	水利用地	420.583
4581	嘉義縣	布袋鎮	鹿寮段	85	2303	一般農業區	水利用地	45.002
4582	嘉義縣	布袋鎮	鹿寮段	85-1	2442	一般農業區	水利用地	205.03
4583	嘉義縣	布袋鎮	鹿寮段	85-1	2303	一般農業區	水利用地	0.009
4584	嘉義縣	布袋鎮	鹿寮段	301	2542	特定專用區	養殖用地	69.118
4585	嘉義縣	布袋鎮	鹿寮段	301	2492	特定專用區	養殖用地	9807.933
4586	嘉義縣	布袋鎮	鹿寮段	301	2540	特定專用區	養殖用地	48.223

4587	嘉義縣	布袋鎮	鹿寮段	257	2386	特定專用區	養殖用地	4732.46
4588	嘉義縣	布袋鎮	鹿寮段	257	2385	特定專用區	養殖用地	3729.205
4589	嘉義縣	布袋鎮	鹿寮段	257	2368	特定專用區	養殖用地	832.224
4590	嘉義縣	布袋鎮	鹿寮段	257-1	2386	特定專用區	水利用地	248.429
4591	嘉義縣	布袋鎮	鹿寮段	259	2386	特定專用區	養殖用地	3.864
4592	嘉義縣	布袋鎮	鹿寮段	259	2385	特定專用區	養殖用地	13.489
4593	嘉義縣	布袋鎮	鹿寮段	260	2385	特定專用區	養殖用地	7.909
4594	嘉義縣	布袋鎮	鹿寮段	260	2372	特定專用區	養殖用地	64.772
4595	嘉義縣	布袋鎮	鹿寮段	261	2372	特定專用區	養殖用地	163.048
4596	嘉義縣	布袋鎮	鹿寮段	261	2368	特定專用區	養殖用地	6.448
4597	嘉義縣	布袋鎮	鹿寮段	262	2372	特定專用區	養殖用地	55.072
4598	嘉義縣	布袋鎮	鹿寮段	864-3	2768	一般農業區	養殖用地	2242.004
4599	嘉義縣	布袋鎮	鹿寮段	867	1616	一般農業區	養殖用地	3657.665
4600	嘉義縣	布袋鎮	鹿寮段	867	2769	一般農業區	養殖用地	3618.01
4601	嘉義縣	布袋鎮	鹿寮段	868	2626	一般農業區	養殖用地	3661.299
4602	嘉義縣	布袋鎮	鹿寮段	868	1616	一般農業區	養殖用地	182.886
4603	嘉義縣	布袋鎮	鹿寮段	868	2624	一般農業區	養殖用地	2418.779
4604	嘉義縣	布袋鎮	鹿寮段	868	2769	一般農業區	養殖用地	305.148
4605	嘉義縣	布袋鎮	鹿寮段	868	2624-1	一般農業區	養殖用地	2442.303
4606	嘉義縣	布袋鎮	鹿寮段	473	1563	一般農業區	水利用地	19.895
4607	嘉義縣	布袋鎮	鹿寮段	473	1575	一般農業區	水利用地	127.102
4608	嘉義縣	布袋鎮	鹿寮段	474	1563	一般農業區	養殖用地	2291.003
4609	嘉義縣	布袋鎮	鹿寮段	474	1575	一般農業區	養殖用地	2022.077
4610	嘉義縣	布袋鎮	鹿寮段	475	1563	一般農業區	養殖用地	2410.016
4611	嘉義縣	布袋鎮	鹿寮段	475	1707	一般農業區	養殖用地	27.834
4612	嘉義縣	布袋鎮	鹿寮段	475	1575	一般農業區	養殖用地	1375.936
4613	嘉義縣	布袋鎮	鹿寮段	476	1648	一般農業區	養殖用地	2779.672
4614	嘉義縣	布袋鎮	鹿寮段	476	1563	一般農業區	養殖用地	0.1
4615	嘉義縣	布袋鎮	鹿寮段	476	1563	一般農業區	養殖用地	0.039
4616	嘉義縣	布袋鎮	鹿寮段	476	1707	一般農業區	養殖用地	476.434
4617	嘉義縣	布袋鎮	鹿寮段	476	1705	一般農業區	養殖用地	3366.572
4618	嘉義縣	布袋鎮	鹿寮段	477	1698	一般農業區	養殖用地	5087.279
4619	嘉義縣	布袋鎮	鹿寮段	477	1705	一般農業區	養殖用地	16.354
4620	嘉義縣	布袋鎮	鹿寮段	477-1	1699	一般農業區	養殖用地	2880.443
4621	嘉義縣	布袋鎮	鹿寮段	477-1	1698	一般農業區	養殖用地	0.424
4622	嘉義縣	布袋鎮	鹿寮段	477-2	1699	一般農業區	養殖用地	0.134
4623	嘉義縣	布袋鎮	鹿寮段	477-2	1699	一般農業區	養殖用地	5.873
4624	嘉義縣	布袋鎮	鹿寮段	478	1698	一般農業區	水利用地	159.063
4625	嘉義縣	布袋鎮	鹿寮段	478	1699	一般農業區	水利用地	144.039
4626	嘉義縣	布袋鎮	鹿寮段	481	1702	一般農業區	交通用地	187.692
4627	嘉義縣	布袋鎮	鹿寮段	482	1699	一般農業區	交通用地	14.627
4628	嘉義縣	布袋鎮	鹿寮段	482	1702	一般農業區	交通用地	169.021
4629	嘉義縣	布袋鎮	鹿寮段	569	1684	一般農業區	水利用地	17.723
4630	嘉義縣	布袋鎮	鹿寮段	570	1684	一般農業區	水利用地	10.714
4631	嘉義縣	布袋鎮	鹿寮段	571	1684	一般農業區	水利用地	10.237
4632	嘉義縣	布袋鎮	鹿寮段	572	1684	一般農業區	水利用地	1.438
4633	嘉義縣	布袋鎮	鹿寮段	573	1684	一般農業區	農牧用地	1921.419
4634	嘉義縣	布袋鎮	鹿寮段	614	1714-1	一般農業區	養殖用地	695.427
4635	嘉義縣	布袋鎮	鹿寮段	614	1716	一般農業區	養殖用地	43.306
4636	嘉義縣	布袋鎮	鹿寮段	615	1643	一般農業區	養殖用地	2761.909
4637	嘉義縣	布袋鎮	鹿寮段	615	1644	一般農業區	養殖用地	521.189
4638	嘉義縣	布袋鎮	鹿寮段	615	1713	一般農業區	養殖用地	2565.492
4639	嘉義縣	布袋鎮	鹿寮段	615	1645	一般農業區	養殖用地	4.238
4640	嘉義縣	布袋鎮	鹿寮段	616	1682	一般農業區	養殖用地	3.082
4641	嘉義縣	布袋鎮	鹿寮段	616	1643	一般農業區	養殖用地	3822.343
4642	嘉義縣	布袋鎮	鹿寮段	616	1679	一般農業區	養殖用地	103.925
4643	嘉義縣	布袋鎮	鹿寮段	616	1644	一般農業區	養殖用地	0.09
4644	嘉義縣	布袋鎮	鹿寮段	617	1682	一般農業區	養殖用地	120.748
4645	嘉義縣	布袋鎮	鹿寮段	617	1643	一般農業區	養殖用地	488.855
4646	嘉義縣	布袋鎮	鹿寮段	618	1671	一般農業區	養殖用地	57.623
4647	嘉義縣	布袋鎮	鹿寮段	618	1679	一般農業區	養殖用地	2162.139
4648	嘉義縣	布袋鎮	鹿寮段	618	1645	一般農業區	養殖用地	48.033

4649	嘉義縣	布袋鎮	鹿寮段	618	1644	一般農業區	養殖用地	1817.658
4650	嘉義縣	布袋鎮	鹿寮段	618	1643	一般農業區	養殖用地	5.208
4651	嘉義縣	布袋鎮	鹿寮段	620	1671	一般農業區	水利用地	0.001
4652	嘉義縣	布袋鎮	鹿寮段	621	1671	一般農業區	養殖用地	1071.518
4653	嘉義縣	布袋鎮	鹿寮段	621	1645	一般農業區	養殖用地	4.062
4654	嘉義縣	布袋鎮	鹿寮段	622	1645	一般農業區	農牧用地	2898.409
4655	嘉義縣	布袋鎮	鹿寮段	623	1646	一般農業區	農牧用地	4120.374
4656	嘉義縣	布袋鎮	鹿寮段	624	1646	一般農業區	農牧用地	4.236
4657	嘉義縣	布袋鎮	鹿寮段	627	1703	一般農業區	養殖用地	2543.32
4658	嘉義縣	布袋鎮	鹿寮段	627	1645	一般農業區	養殖用地	2.444
4659	嘉義縣	布袋鎮	鹿寮段	628	1703	一般農業區	養殖用地	3004.546
4660	嘉義縣	布袋鎮	鹿寮段	199	1521	一般農業區	水利用地	239.444
4661	嘉義縣	布袋鎮	鹿寮段	483	1699	一般農業區	養殖用地	509.103
4662	嘉義縣	布袋鎮	鹿寮段	484	1705	一般農業區	養殖用地	0.655
4663	嘉義縣	布袋鎮	鹿寮段	484	1699	一般農業區	養殖用地	2515.172
4664	嘉義縣	布袋鎮	鹿寮段	485	1665	一般農業區	水利用地	123.17
4665	嘉義縣	布袋鎮	鹿寮段	485	1647-1	一般農業區	水利用地	26.637
4666	嘉義縣	布袋鎮	鹿寮段	485	1648	一般農業區	水利用地	60.826
4667	嘉義縣	布袋鎮	鹿寮段	485	1563	一般農業區	水利用地	0.023
4668	嘉義縣	布袋鎮	鹿寮段	485	1648	一般農業區	水利用地	74.197
4669	嘉義縣	布袋鎮	鹿寮段	485	1705	一般農業區	水利用地	182.613
4670	嘉義縣	布袋鎮	鹿寮段	485	1704	一般農業區	水利用地	82.892
4671	嘉義縣	布袋鎮	鹿寮段	485	1699	一般農業區	水利用地	206.53
4672	嘉義縣	布袋鎮	鹿寮段	485	1699	一般農業區	水利用地	60.258
4673	嘉義縣	布袋鎮	鹿寮段	485	1702	一般農業區	水利用地	393.227
4674	嘉義縣	布袋鎮	鹿寮段	486	1705	一般農業區	養殖用地	4.871
4675	嘉義縣	布袋鎮	鹿寮段	486	1704	一般農業區	養殖用地	745.283
4676	嘉義縣	布袋鎮	鹿寮段	486	1699	一般農業區	養殖用地	2.786
4677	嘉義縣	布袋鎮	鹿寮段	487	1704	一般農業區	養殖用地	1874.865
4678	嘉義縣	布袋鎮	鹿寮段	487	1705	一般農業區	養殖用地	2.966
4679	嘉義縣	布袋鎮	鹿寮段	487	1705	一般農業區	養殖用地	2.977
4680	嘉義縣	布袋鎮	鹿寮段	488	1704	一般農業區	養殖用地	2102.779
4681	嘉義縣	布袋鎮	鹿寮段	489	1704	一般農業區	交通用地	0.051
4682	嘉義縣	布袋鎮	鹿寮段	489	1702	一般農業區	交通用地	61.274
4683	嘉義縣	布袋鎮	鹿寮段	490	1704	一般農業區	交通用地	1.423
4684	嘉義縣	布袋鎮	鹿寮段	490	1702	一般農業區	交通用地	33.387
4685	嘉義縣	布袋鎮	鹿寮段	491	1703	一般農業區	交通用地	282.454
4686	嘉義縣	布袋鎮	鹿寮段	491	1704	一般農業區	交通用地	0.279
4687	嘉義縣	布袋鎮	鹿寮段	237	2454	一般農業區	養殖用地	4.825
4688	嘉義縣	布袋鎮	鹿寮段	237	2490	一般農業區	養殖用地	3393.365
4689	嘉義縣	布袋鎮	鹿寮段	237	2453	一般農業區	養殖用地	12.345
4690	嘉義縣	布袋鎮	鹿寮段	492	1703	一般農業區	交通用地	135.69
4691	嘉義縣	布袋鎮	鹿寮段	493	1647-1	一般農業區	養殖用地	862.799
4692	嘉義縣	布袋鎮	鹿寮段	493	1647	一般農業區	養殖用地	424.33
4693	嘉義縣	布袋鎮	鹿寮段	493-1	1704	一般農業區	養殖用地	1704.349
4694	嘉義縣	布袋鎮	鹿寮段	494	1666	一般農業區	交通用地	0.39
4695	嘉義縣	布袋鎮	鹿寮段	494	1646	一般農業區	交通用地	193.969
4696	嘉義縣	布袋鎮	鹿寮段	494	1647	一般農業區	交通用地	0.011
4697	嘉義縣	布袋鎮	鹿寮段	495	1666	一般農業區	養殖用地	3370.297
4698	嘉義縣	布袋鎮	鹿寮段	495	1647	一般農業區	養殖用地	942.273
4699	嘉義縣	布袋鎮	鹿寮段	496	1666	一般農業區	養殖用地	518.656
4700	嘉義縣	布袋鎮	鹿寮段	497	1666	一般農業區	養殖用地	743.195
4701	嘉義縣	布袋鎮	鹿寮段	497	1647-1	一般農業區	養殖用地	1786.892
4702	嘉義縣	布袋鎮	鹿寮段	497	1647	一般農業區	養殖用地	223.303
4703	嘉義縣	布袋鎮	鹿寮段	551	1655	一般農業區	養殖用地	2064.341
4704	嘉義縣	布袋鎮	鹿寮段	551	1654	一般農業區	養殖用地	180.442
4705	嘉義縣	布袋鎮	鹿寮段	551	1656	一般農業區	養殖用地	2524.751
4706	嘉義縣	布袋鎮	鹿寮段	551	1656	一般農業區	養殖用地	205.818
4707	嘉義縣	布袋鎮	鹿寮段	554	1655	一般農業區	養殖用地	47.509
4708	嘉義縣	布袋鎮	鹿寮段	554	1656	一般農業區	養殖用地	3886.367
4709	嘉義縣	布袋鎮	鹿寮段	555	1656	一般農業區	養殖用地	20.723
4710	嘉義縣	布袋鎮	鹿寮段	555	1677	一般農業區	養殖用地	1732.486

4711	嘉義縣	布袋鎮	鹿寮段	556	1677	一般農業區	養殖用地	1010.865
4712	嘉義縣	布袋鎮	鹿寮段	557	1677	一般農業區	農牧用地	437.745
4713	嘉義縣	布袋鎮	鹿寮段	558	1656	一般農業區	養殖用地	0.057
4714	嘉義縣	布袋鎮	鹿寮段	558	1677	一般農業區	養殖用地	771.411
4715	嘉義縣	布袋鎮	鹿寮段	559	1684	一般農業區	水利用地	27.173
4716	嘉義縣	布袋鎮	鹿寮段	559	1682	一般農業區	水利用地	190.16
4717	嘉義縣	布袋鎮	鹿寮段	559	1674	一般農業區	水利用地	1.176
4718	嘉義縣	布袋鎮	鹿寮段	559	1671	一般農業區	水利用地	8.246
4719	嘉義縣	布袋鎮	鹿寮段	559	1682	一般農業區	水利用地	1.855
4720	嘉義縣	布袋鎮	鹿寮段	559	1671	一般農業區	水利用地	1.734
4721	嘉義縣	布袋鎮	鹿寮段	559	1645	一般農業區	水利用地	0.622
4722	嘉義縣	布袋鎮	鹿寮段	561	1674	一般農業區	養殖用地	4425.716
4723	嘉義縣	布袋鎮	鹿寮段	561	1656	一般農業區	養殖用地	6.918
4724	嘉義縣	布袋鎮	鹿寮段	562	1684	一般農業區	養殖用地	102.151
4725	嘉義縣	布袋鎮	鹿寮段	562	1682	一般農業區	養殖用地	2562.16
4726	嘉義縣	布袋鎮	鹿寮段	563	1682	一般農業區	水利用地	20.977
4727	嘉義縣	布袋鎮	鹿寮段	564	1684	一般農業區	養殖用地	159.852
4728	嘉義縣	布袋鎮	鹿寮段	564	1682	一般農業區	養殖用地	1037.415
4729	嘉義縣	布袋鎮	鹿寮段	565	1682	一般農業區	水利用地	139.986
4730	嘉義縣	布袋鎮	鹿寮段	566	1684	一般農業區	水利用地	10.806
4731	嘉義縣	布袋鎮	鹿寮段	566	1682	一般農業區	水利用地	33.561
4732	嘉義縣	布袋鎮	鹿寮段	567	1684	一般農業區	農牧用地	341.88
4733	嘉義縣	布袋鎮	鹿寮段	567	1682	一般農業區	農牧用地	310.977
4734	嘉義縣	布袋鎮	鹿寮段	568	1684	一般農業區	養殖用地	1126.614
4735	嘉義縣	布袋鎮	鹿寮段	133	1480	一般農業區	養殖用地	3881.745
4736	嘉義縣	布袋鎮	鹿寮段	133	1455	一般農業區	養殖用地	2.507
4737	嘉義縣	布袋鎮	鹿寮段	133	1479	一般農業區	養殖用地	351.49
4738	嘉義縣	布袋鎮	鹿寮段	133	1456	一般農業區	養殖用地	10.353
4739	嘉義縣	布袋鎮	鹿寮段	134	1479	一般農業區	養殖用地	794.178
4740	嘉義縣	布袋鎮	鹿寮段	134	1478	一般農業區	養殖用地	2192.893
4741	嘉義縣	布袋鎮	鹿寮段	134	1439	一般農業區	養殖用地	1166.572
4742	嘉義縣	布袋鎮	鹿寮段	134	1440	一般農業區	養殖用地	2220.125
4743	嘉義縣	布袋鎮	鹿寮段	134	1441	一般農業區	養殖用地	6.221
4744	嘉義縣	布袋鎮	鹿寮段	134	1517	一般農業區	養殖用地	2136.151
4745	嘉義縣	布袋鎮	鹿寮段	134	1442	一般農業區	養殖用地	196.751
4746	嘉義縣	布袋鎮	鹿寮段	135	1479	一般農業區	水利用地	385.692
4747	嘉義縣	布袋鎮	鹿寮段	135	1478	一般農業區	水利用地	677.267
4748	嘉義縣	布袋鎮	鹿寮段	135	1514	一般農業區	水利用地	123.604
4749	嘉義縣	布袋鎮	鹿寮段	135	1439	一般農業區	水利用地	0.97
4750	嘉義縣	布袋鎮	鹿寮段	135	1440	一般農業區	水利用地	435.448
4751	嘉義縣	布袋鎮	鹿寮段	135	1516	一般農業區	水利用地	370.348
4752	嘉義縣	布袋鎮	鹿寮段	135	1517	一般農業區	水利用地	306.451
4753	嘉義縣	布袋鎮	鹿寮段	136	1438	一般農業區	養殖用地	58.217
4754	嘉義縣	布袋鎮	鹿寮段	136	1479	一般農業區	養殖用地	271.114
4755	嘉義縣	布袋鎮	鹿寮段	136	1478	一般農業區	養殖用地	27.944
4756	嘉義縣	布袋鎮	鹿寮段	137	1479	一般農業區	養殖用地	49.042
4757	嘉義縣	布袋鎮	鹿寮段	137	1478	一般農業區	養殖用地	2773.291
4758	嘉義縣	布袋鎮	鹿寮段	137	1514	一般農業區	養殖用地	67.079
4759	嘉義縣	布袋鎮	鹿寮段	138	1478	一般農業區	養殖用地	1418.727
4760	嘉義縣	布袋鎮	鹿寮段	138	1514	一般農業區	養殖用地	6330.42
4761	嘉義縣	布袋鎮	鹿寮段	139	1514	一般農業區	養殖用地	1458.269
4762	嘉義縣	布袋鎮	鹿寮段	139	1511	一般農業區	養殖用地	1188.138
4763	嘉義縣	布袋鎮	鹿寮段	140	1511	一般農業區	養殖用地	317.308
4764	嘉義縣	布袋鎮	鹿寮段	141	1511	一般農業區	水利用地	331.181
4765	嘉義縣	布袋鎮	振寮段	720	2583	特定專用區	水利用地	40.505
4766	嘉義縣	布袋鎮	鹿寮段	263	2372	特定專用區	養殖用地	539.551
4767	嘉義縣	布袋鎮	鹿寮段	574	1684	一般農業區	農牧用地	8.937
4768	嘉義縣	布袋鎮	鹿寮段	579	1732-2	一般農業區	水利用地	424.287
4769	嘉義縣	布袋鎮	鹿寮段	580	1732-2	一般農業區	養殖用地	1062.816
4770	嘉義縣	布袋鎮	鹿寮段	174	1517	一般農業區	水利用地	116.697
4771	嘉義縣	布袋鎮	鹿寮段	175	1516	一般農業區	養殖用地	111.301
4772	嘉義縣	布袋鎮	鹿寮段	175	1517	一般農業區	養殖用地	902.934

4773	嘉義縣	布袋鎮	鹿寮段	176	1516	一般農業區	養殖用地	282.316
4774	嘉義縣	布袋鎮	鹿寮段	176	1517	一般農業區	養殖用地	1045.592
4775	嘉義縣	布袋鎮	鹿寮段	177	1516	一般農業區	水利用地	172.928
4776	嘉義縣	布袋鎮	鹿寮段	177	1517	一般農業區	水利用地	430.875
4777	嘉義縣	布袋鎮	鹿寮段	178	1439	一般農業區	養殖用地	1.437
4778	嘉義縣	布袋鎮	鹿寮段	178	1440	一般農業區	養殖用地	3008.533
4779	嘉義縣	布袋鎮	鹿寮段	178	1516	一般農業區	養殖用地	83.474
4780	嘉義縣	布袋鎮	鹿寮段	178	1517	一般農業區	養殖用地	2662.093
4781	嘉義縣	布袋鎮	鹿寮段	179	1478	一般農業區	養殖用地	1117.974
4782	嘉義縣	布袋鎮	鹿寮段	179	1514	一般農業區	養殖用地	87.612
4783	嘉義縣	布袋鎮	鹿寮段	179	1439	一般農業區	養殖用地	1114.514
4784	嘉義縣	布袋鎮	鹿寮段	179	1440	一般農業區	養殖用地	2444.418
4785	嘉義縣	布袋鎮	鹿寮段	179	1517	一般農業區	養殖用地	2403.922
4786	嘉義縣	布袋鎮	鹿寮段	498	1665	一般農業區	農牧用地	2813.593
4787	嘉義縣	布袋鎮	鹿寮段	498	1666	一般農業區	農牧用地	10.706
4788	嘉義縣	布袋鎮	鹿寮段	498	1666	一般農業區	農牧用地	18.605
4789	嘉義縣	布袋鎮	鹿寮段	498	1647-1	一般農業區	農牧用地	23.668
4790	嘉義縣	布袋鎮	鹿寮段	499	1665	一般農業區	養殖用地	2339.841
4791	嘉義縣	布袋鎮	鹿寮段	501	1668	一般農業區	養殖用地	1517.606
4792	嘉義縣	布袋鎮	鹿寮段	502	1669	一般農業區	養殖用地	730.282
4793	嘉義縣	布袋鎮	鹿寮段	503	1669	一般農業區	農牧用地	1473.912
4794	嘉義縣	布袋鎮	鹿寮段	503	1657	一般農業區	農牧用地	2.762
4795	嘉義縣	布袋鎮	鹿寮段	504	1665	一般農業區	水利用地	11.727
4796	嘉義縣	布袋鎮	鹿寮段	265	2376	特定專用區	養殖用地	615.713
4797	嘉義縣	布袋鎮	鹿寮段	265	2372	特定專用區	養殖用地	1149.972
4798	嘉義縣	布袋鎮	鹿寮段	266	2376	特定專用區	養殖用地	4166.83
4799	嘉義縣	布袋鎮	鹿寮段	266	2372	特定專用區	養殖用地	917.61
4800	嘉義縣	布袋鎮	鹿寮段	266	2375	特定專用區	養殖用地	3134.924
4801	嘉義縣	布袋鎮	鹿寮段	266	2373	特定專用區	養殖用地	1130.944
4802	嘉義縣	布袋鎮	鹿寮段	266	2374	特定專用區	養殖用地	788.435
4803	嘉義縣	布袋鎮	鹿寮段	267	2376	特定專用區	水利用地	802.464
4804	嘉義縣	布袋鎮	鹿寮段	267	2375	特定專用區	水利用地	701.923
4805	嘉義縣	布袋鎮	鹿寮段	267	2374	特定專用區	水利用地	238.255
4806	嘉義縣	布袋鎮	鹿寮段	210	1443	一般農業區	水利用地	11.434
4807	嘉義縣	布袋鎮	鹿寮段	210	1443	一般農業區	水利用地	0.135
4808	嘉義縣	布袋鎮	鹿寮段	210	1521	一般農業區	水利用地	0.656
4809	嘉義縣	布袋鎮	鹿寮段	227	2299	一般農業區	養殖用地	1944.894
4810	嘉義縣	布袋鎮	鹿寮段	228	2299	一般農業區	養殖用地	859.572
4811	嘉義縣	布袋鎮	鹿寮段	228	2298	一般農業區	養殖用地	1869.613
4812	嘉義縣	布袋鎮	鹿寮段	229	2351	一般農業區	養殖用地	1305.763
4813	嘉義縣	布袋鎮	鹿寮段	229	2299	一般農業區	養殖用地	18.086
4814	嘉義縣	布袋鎮	鹿寮段	229	2298	一般農業區	養殖用地	25.141
4815	嘉義縣	布袋鎮	鹿寮段	230	2298	一般農業區	養殖用地	1876.725
4816	嘉義縣	布袋鎮	鹿寮段	230	2297	一般農業區	養殖用地	1589.822
4817	嘉義縣	布袋鎮	鹿寮段	231	2297	一般農業區	養殖用地	3369.302
4818	嘉義縣	布袋鎮	鹿寮段	232	2455-1	一般農業區	養殖用地	1790.313
4819	嘉義縣	布袋鎮	鹿寮段	232	2455	一般農業區	養殖用地	1675.778
4820	嘉義縣	布袋鎮	鹿寮段	233	2455	一般農業區	水利用地	136.972
4821	嘉義縣	布袋鎮	鹿寮段	234	2455-1	一般農業區	養殖用地	2007.449
4822	嘉義縣	布袋鎮	鹿寮段	234	2455	一般農業區	養殖用地	1941.83
4823	嘉義縣	布袋鎮	鹿寮段	234	2454	一般農業區	養殖用地	78.361
4824	嘉義縣	布袋鎮	鹿寮段	235	2454	一般農業區	養殖用地	4341.661
4825	嘉義縣	布袋鎮	鹿寮段	235	2490	一般農業區	養殖用地	1.407
4826	嘉義縣	布袋鎮	鹿寮段	236	2619	一般農業區	養殖用地	784.395
4827	嘉義縣	布袋鎮	鹿寮段	236	2453	一般農業區	養殖用地	2751.204
4828	嘉義縣	布袋鎮	鹿寮段	236	2490	一般農業區	養殖用地	1.649
4829	嘉義縣	布袋鎮	鹿寮段	299	2545	特定專用區	養殖用地	5853.635
4830	嘉義縣	布袋鎮	鹿寮段	299	2544	特定專用區	養殖用地	4143.524
4831	嘉義縣	布袋鎮	鹿寮段	299	2491	特定專用區	養殖用地	7.543
4832	嘉義縣	布袋鎮	鹿寮段	299	2542	特定專用區	養殖用地	24.962
4833	嘉義縣	布袋鎮	鹿寮段	299	2492	特定專用區	養殖用地	74.799
4834	嘉義縣	布袋鎮	鹿寮段	300	2545	特定專用區	水利用地	100.91

4835	嘉義縣	布袋鎮	鹿寮段	770	1572	一般農業區	水利用地	8.073
4836	嘉義縣	布袋鎮	鹿寮段	770	1621	一般農業區	水利用地	85.838
4837	嘉義縣	布袋鎮	鹿寮段	770	1690	一般農業區	水利用地	22.64
4838	嘉義縣	布袋鎮	鹿寮段	770	1620	一般農業區	水利用地	73.335
4839	嘉義縣	布袋鎮	鹿寮段	770	1589	一般農業區	水利用地	38.446
4840	嘉義縣	布袋鎮	鹿寮段	153	1511	一般農業區	養殖用地	47.459
4841	嘉義縣	布袋鎮	鹿寮段	153	1515	一般農業區	養殖用地	270.077
4842	嘉義縣	布袋鎮	鹿寮段	687	908	一般農業區	養殖用地	1994.248
4843	嘉義縣	布袋鎮	鹿寮段	268	2374	特定專用區	水利用地	52.302
4844	嘉義縣	布袋鎮	鹿寮段	268	2335	特定專用區	水利用地	102.704
4845	嘉義縣	布袋鎮	鹿寮段	269	2373	特定專用區	養殖用地	1655.427
4846	嘉義縣	布袋鎮	鹿寮段	269	2341	特定專用區	養殖用地	1134.116
4847	嘉義縣	布袋鎮	鹿寮段	269	2335	特定專用區	養殖用地	0.327
4848	嘉義縣	布袋鎮	鹿寮段	270	2375	特定專用區	水利用地	83.832
4849	嘉義縣	布袋鎮	鹿寮段	270	2372	特定專用區	水利用地	5.497
4850	嘉義縣	布袋鎮	鹿寮段	270	2371	特定專用區	水利用地	0.652
4851	嘉義縣	布袋鎮	鹿寮段	271	2341	特定專用區	養殖用地	771
4852	嘉義縣	布袋鎮	鹿寮段	271	2340	特定專用區	養殖用地	939.366
4853	嘉義縣	布袋鎮	鹿寮段	272	2341	特定專用區	養殖用地	839.985
4854	嘉義縣	布袋鎮	鹿寮段	272	2340	特定專用區	養殖用地	51.536
4855	嘉義縣	布袋鎮	鹿寮段	272	2335	特定專用區	養殖用地	0.368
4856	嘉義縣	布袋鎮	鹿寮段	273	2309	特定專用區	水利用地	389.025
4857	嘉義縣	布袋鎮	鹿寮段	273	2348	特定專用區	水利用地	194.368
4858	嘉義縣	布袋鎮	鹿寮段	273	2347	特定專用區	水利用地	60.249
4859	嘉義縣	布袋鎮	鹿寮段	274	2340	特定專用區	養殖用地	4107.169
4860	嘉義縣	布袋鎮	鹿寮段	274	2342	特定專用區	養殖用地	1160.706
4861	嘉義縣	布袋鎮	鹿寮段	274	2309	特定專用區	養殖用地	204.402
4862	嘉義縣	布袋鎮	鹿寮段	275	2342	特定專用區	養殖用地	1458.338
4863	嘉義縣	布袋鎮	鹿寮段	275	2346	特定專用區	養殖用地	1028.784
4864	嘉義縣	布袋鎮	鹿寮段	275	2309	特定專用區	養殖用地	33.305
4865	嘉義縣	布袋鎮	鹿寮段	276	2309	特定專用區	養殖用地	5218.087
4866	嘉義縣	布袋鎮	鹿寮段	276	2338	特定專用區	養殖用地	1037.931
4867	嘉義縣	布袋鎮	鹿寮段	277	2338	特定專用區	養殖用地	1160.035
4868	嘉義縣	布袋鎮	鹿寮段	278	2335	特定專用區	養殖用地	1771.763
4869	嘉義縣	布袋鎮	鹿寮段	278	2337	特定專用區	養殖用地	1497.851
4870	嘉義縣	布袋鎮	鹿寮段	278	2309	特定專用區	養殖用地	5.898
4871	嘉義縣	布袋鎮	鹿寮段	278	2338	特定專用區	養殖用地	461.081
4872	嘉義縣	布袋鎮	鹿寮段	279	2335	特定專用區	養殖用地	3210.772
4873	嘉義縣	布袋鎮	鹿寮段	279	2337	特定專用區	養殖用地	3560.47
4874	嘉義縣	布袋鎮	鹿寮段	280	2337	特定專用區	養殖用地	79.533
4875	嘉義縣	布袋鎮	鹿寮段	281	2336	特定專用區	養殖用地	6.817
4876	嘉義縣	布袋鎮	鹿寮段	282	2336	特定專用區	甲種建築用地	27.146
4877	嘉義縣	布袋鎮	鹿寮段	283	2336	特定專用區	甲種建築用地	0.099
4878	嘉義縣	布袋鎮	鹿寮段	283	2538	特定專用區	甲種建築用地	53.126
4879	嘉義縣	布袋鎮	鹿寮段	284	2538	特定專用區	交通用地	6.125
4880	嘉義縣	布袋鎮	鹿寮段	285	2538	特定專用區	水利用地	66.275
4881	嘉義縣	布袋鎮	鹿寮段	285	2537	特定專用區	水利用地	50.134
4882	嘉義縣	布袋鎮	鹿寮段	285	2505	特定專用區	水利用地	86.236
4883	嘉義縣	布袋鎮	鹿寮段	285	2475	特定專用區	水利用地	207.67
4884	嘉義縣	布袋鎮	鹿寮段	286	2538	特定專用區	交通用地	18.234
4885	嘉義縣	布袋鎮	鹿寮段	287	2538	特定專用區	交通用地	59.267
4886	嘉義縣	布袋鎮	鹿寮段	287	2537	特定專用區	交通用地	58.746
4887	嘉義縣	布袋鎮	鹿寮段	288	2537	特定專用區	養殖用地	2375.077
4888	嘉義縣	布袋鎮	鹿寮段	288	2538	特定專用區	養殖用地	724.91
4889	嘉義縣	布袋鎮	鹿寮段	289	2537	特定專用區	養殖用地	1093.262
4890	嘉義縣	布袋鎮	鹿寮段	289	2336	特定專用區	養殖用地	393.599
4891	嘉義縣	布袋鎮	鹿寮段	289	2538	特定專用區	養殖用地	1583.136
4892	嘉義縣	布袋鎮	鹿寮段	290	2336	特定專用區	養殖用地	1049.92
4893	嘉義縣	布袋鎮	鹿寮段	291	2336	特定專用區	養殖用地	368.921
4894	嘉義縣	布袋鎮	鹿寮段	294	2350-1	特定專用區	養殖用地	153.161
4895	嘉義縣	布袋鎮	鹿寮段	294	2350	特定專用區	養殖用地	3455.392
4896	嘉義縣	布袋鎮	鹿寮段	294	2537	特定專用區	養殖用地	940.978

4897	嘉義縣	布袋鎮	鹿寮段	294	2539	特定專用區	養殖用地	1889.534
4898	嘉義縣	布袋鎮	鹿寮段	846-1	1572	一般農業區	水利用地	9.636
4899	嘉義縣	布袋鎮	鹿寮段	102	1562	一般農業區	交通用地	51.548
4900	嘉義縣	布袋鎮	鹿寮段	102-1	1562	一般農業區	水利用地	2.672
4901	嘉義縣	布袋鎮	鹿寮段	103	1562	一般農業區	交通用地	207.963
4902	嘉義縣	布袋鎮	鹿寮段	103-1	1562	一般農業區	水利用地	33.556
4903	嘉義縣	布袋鎮	鹿寮段	104	1562	一般農業區	養殖用地	540.996
4904	嘉義縣	布袋鎮	鹿寮段	104-1	1562	一般農業區	水利用地	137.458
4905	嘉義縣	布袋鎮	鹿寮段	105	1562	一般農業區	養殖用地	1040.408
4906	嘉義縣	布袋鎮	鹿寮段	105	1561	一般農業區	養殖用地	9.301
4907	嘉義縣	布袋鎮	鹿寮段	106	1562	一般農業區	交通用地	56.428
4908	嘉義縣	布袋鎮	鹿寮段	107	1562	一般農業區	交通用地	1.542
4909	嘉義縣	布袋鎮	鹿寮段	107	1561	一般農業區	交通用地	111.851
4910	嘉義縣	布袋鎮	鹿寮段	108	1562	一般農業區	交通用地	2.78
4911	嘉義縣	布袋鎮	鹿寮段	108	1561	一般農業區	交通用地	189.787
4912	嘉義縣	布袋鎮	鹿寮段	109	1561	一般農業區	農牧用地	2143.187
4913	嘉義縣	布袋鎮	鹿寮段	109	1562	一般農業區	農牧用地	0.006
4914	嘉義縣	布袋鎮	鹿寮段	110	1513	一般農業區	水利用地	99.229
4915	嘉義縣	布袋鎮	鹿寮段	111	1445	一般農業區	水利用地	3.34
4916	嘉義縣	布袋鎮	鹿寮段	111	1513	一般農業區	水利用地	2.974
4917	嘉義縣	布袋鎮	鹿寮段	706	916-1	一般農業區	養殖用地	892.809
4918	嘉義縣	布袋鎮	鹿寮段	706	917	一般農業區	養殖用地	1479.518
4919	嘉義縣	布袋鎮	鹿寮段	707	916-1	一般農業區	養殖用地	300.138
4920	嘉義縣	布袋鎮	鹿寮段	707	916	一般農業區	養殖用地	724.715
4921	嘉義縣	布袋鎮	鹿寮段	707	920	一般農業區	養殖用地	84.043
4922	嘉義縣	布袋鎮	鹿寮段	707	917	一般農業區	養殖用地	1591.706
4923	嘉義縣	布袋鎮	鹿寮段	707	919	一般農業區	養殖用地	88.581
4924	嘉義縣	布袋鎮	鹿寮段	708	917	一般農業區	養殖用地	392.663
4925	嘉義縣	布袋鎮	鹿寮段	708	918	一般農業區	養殖用地	1527.863
4926	嘉義縣	布袋鎮	鹿寮段	708	919	一般農業區	養殖用地	1174.938
4927	嘉義縣	布袋鎮	鹿寮段	709	918	一般農業區	養殖用地	1065.694
4928	嘉義縣	布袋鎮	鹿寮段	709	919	一般農業區	養殖用地	473.156
4929	嘉義縣	布袋鎮	鹿寮段	710	919	一般農業區	養殖用地	186.897
4930	嘉義縣	布袋鎮	鹿寮段	759	1721	一般農業區	養殖用地	5304.323
4931	嘉義縣	布袋鎮	鹿寮段	759	1723	一般農業區	養殖用地	1247.171
4932	嘉義縣	布袋鎮	鹿寮段	759	1725	一般農業區	養殖用地	0.609
4933	嘉義縣	布袋鎮	鹿寮段	759	1725	一般農業區	養殖用地	4.531
4934	嘉義縣	布袋鎮	鹿寮段	760	1712	一般農業區	養殖用地	4018.019
4935	嘉義縣	布袋鎮	鹿寮段	760	1711	一般農業區	養殖用地	44.949
4936	嘉義縣	布袋鎮	鹿寮段	761	1715	一般農業區	水利用地	1.149
4937	嘉義縣	布袋鎮	鹿寮段	762	1709	一般農業區	養殖用地	3054.688
4938	嘉義縣	布袋鎮	鹿寮段	762	1712	一般農業區	養殖用地	2.839
4939	嘉義縣	布袋鎮	鹿寮段	762	1711	一般農業區	養殖用地	27.157
4940	嘉義縣	布袋鎮	鹿寮段	762	1708	一般農業區	養殖用地	2639.022
4941	嘉義縣	布袋鎮	鹿寮段	763	1708	一般農業區	養殖用地	1270.873
4942	嘉義縣	布袋鎮	鹿寮段	764	1715	一般農業區	水利用地	1.626
4943	嘉義縣	布袋鎮	鹿寮段	764	1711	一般農業區	水利用地	239.211
4944	嘉義縣	布袋鎮	鹿寮段	764	1708	一般農業區	水利用地	323.707
4945	嘉義縣	布袋鎮	鹿寮段	765	1708	一般農業區	養殖用地	1090.768
4946	嘉義縣	布袋鎮	鹿寮段	766	1708	一般農業區	養殖用地	131.112
4947	嘉義縣	布袋鎮	鹿寮段	767	1711	一般農業區	養殖用地	4150.281
4948	嘉義縣	布袋鎮	鹿寮段	767	1708	一般農業區	養殖用地	3140.15
4949	嘉義縣	布袋鎮	鹿寮段	768	1711	一般農業區	水利用地	107.23
4950	嘉義縣	布袋鎮	鹿寮段	296	2309	特定專用區	養殖用地	9.636
4951	嘉義縣	布袋鎮	鹿寮段	296	2349	特定專用區	養殖用地	3296.886
4952	嘉義縣	布袋鎮	鹿寮段	296	2348	特定專用區	養殖用地	2639.777
4953	嘉義縣	布袋鎮	鹿寮段	296	2350-1	特定專用區	養殖用地	2948.789
4954	嘉義縣	布袋鎮	鹿寮段	296	2347	特定專用區	養殖用地	0.593
4955	嘉義縣	布袋鎮	鹿寮段	296	2544	特定專用區	養殖用地	5.708
4956	嘉義縣	布袋鎮	鹿寮段	296	2491	特定專用區	養殖用地	4.923
4957	嘉義縣	布袋鎮	鹿寮段	296	2539	特定專用區	養殖用地	1005.025
4958	嘉義縣	布袋鎮	鹿寮段	297	2491	特定專用區	養殖用地	1874.201

4959	嘉義縣	布袋鎮	鹿寮段	297	2542	特定專用區	養殖用地	4591.435
4960	嘉義縣	布袋鎮	鹿寮段	297	2539	特定專用區	養殖用地	189.584
4961	嘉義縣	布袋鎮	鹿寮段	297	2540	特定專用區	養殖用地	3530.096
4962	嘉義縣	布袋鎮	鹿寮段	297-1	2539	特定專用區	養殖用地	9.685
4963	嘉義縣	布袋鎮	鹿寮段	297-1	2540	特定專用區	養殖用地	0.245
4964	嘉義縣	布袋鎮	鹿寮段	445	1608	一般農業區	養殖用地	1676.725
4965	嘉義縣	布袋鎮	鹿寮段	446	1585	一般農業區	農牧用地	1589.413
4966	嘉義縣	布袋鎮	鹿寮段	446	1626	一般農業區	農牧用地	1085.088
4967	嘉義縣	布袋鎮	鹿寮段	447	1585	一般農業區	養殖用地	1974.546
4968	嘉義縣	布袋鎮	鹿寮段	447	1626	一般農業區	養殖用地	1613.483
4969	嘉義縣	布袋鎮	鹿寮段	464	1591	一般農業區	水利用地	0.02
4970	嘉義縣	布袋鎮	鹿寮段	464	1590	一般農業區	水利用地	91.425
4971	嘉義縣	布袋鎮	鹿寮段	465	1590	一般農業區	養殖用地	4404.162
4972	嘉義縣	布袋鎮	鹿寮段	465	1584	一般農業區	養殖用地	1645.328
4973	嘉義縣	布袋鎮	鹿寮段	466	1618-1	一般農業區	養殖用地	1669.714
4974	嘉義縣	布袋鎮	鹿寮段	466	1618	一般農業區	養殖用地	975.184
4975	嘉義縣	布袋鎮	鹿寮段	466-1	1584	一般農業區	養殖用地	3009.064
4976	嘉義縣	布袋鎮	鹿寮段	466-1	1618-1	一般農業區	養殖用地	31.769
4977	嘉義縣	布袋鎮	鹿寮段	467	1618	一般農業區	養殖用地	4718.55
4978	嘉義縣	布袋鎮	鹿寮段	469	1620	一般農業區	水利用地	33.183
4979	嘉義縣	布袋鎮	鹿寮段	470	1626	一般農業區	水利用地	5.127
4980	嘉義縣	布袋鎮	鹿寮段	629	1702	一般農業區	養殖用地	537.475
4981	嘉義縣	布袋鎮	鹿寮段	630	1702	一般農業區	養殖用地	454.697
4982	嘉義縣	布袋鎮	鹿寮段	631	1702	一般農業區	養殖用地	823.391
4983	嘉義縣	布袋鎮	鹿寮段	817-6	1765	一般農業區	養殖用地	413.743
4984	嘉義縣	布袋鎮	鹿寮段	824	1765	一般農業區	養殖用地	1655.433
4985	嘉義縣	布袋鎮	鹿寮段	824	1767	一般農業區	養殖用地	8.269
4986	嘉義縣	布袋鎮	鹿寮段	825	1765	一般農業區	養殖用地	56.26
4987	嘉義縣	布袋鎮	鹿寮段	833	1785	一般農業區	養殖用地	1.932
4988	嘉義縣	布袋鎮	鹿寮段	833	1782	一般農業區	養殖用地	53.771
4989	嘉義縣	布袋鎮	鹿寮段	835	1697	一般農業區	養殖用地	28.512
4990	嘉義縣	布袋鎮	鹿寮段	835	1697-1	一般農業區	養殖用地	681.054
4991	嘉義縣	布袋鎮	鹿寮段	835	1696	一般農業區	養殖用地	902.588
4992	嘉義縣	布袋鎮	鹿寮段	835-1	1695	一般農業區	養殖用地	981.994
4993	嘉義縣	布袋鎮	鹿寮段	835-1	1785	一般農業區	養殖用地	157.192
4994	嘉義縣	布袋鎮	鹿寮段	835-1	1782	一般農業區	養殖用地	8.694
4995	嘉義縣	布袋鎮	鹿寮段	120-1	1455	一般農業區	水利用地	7.646
4996	嘉義縣	布袋鎮	鹿寮段	121	1456	一般農業區	養殖用地	2714.78
4997	嘉義縣	布袋鎮	鹿寮段	121	1469	一般農業區	養殖用地	105.004
4998	嘉義縣	布袋鎮	鹿寮段	122	1455	一般農業區	養殖用地	814.54
4999	嘉義縣	布袋鎮	鹿寮段	122	1453	一般農業區	養殖用地	1288.396
5000	嘉義縣	布袋鎮	鹿寮段	711	1640	一般農業區	養殖用地	1213.783
5001	嘉義縣	布袋鎮	鹿寮段	711	1639	一般農業區	養殖用地	2114.91
5002	嘉義縣	布袋鎮	鹿寮段	711	936	一般農業區	養殖用地	2418.693
5003	嘉義縣	布袋鎮	鹿寮段	712	1640	一般農業區	養殖用地	305.526
5004	嘉義縣	布袋鎮	鹿寮段	712	1639	一般農業區	養殖用地	478.771
5005	嘉義縣	布袋鎮	鹿寮段	712	935	一般農業區	養殖用地	5481.663
5006	嘉義縣	布袋鎮	鹿寮段	712	936	一般農業區	養殖用地	639.132
5007	嘉義縣	布袋鎮	鹿寮段	713	935	一般農業區	養殖用地	2619.38
5008	嘉義縣	布袋鎮	鹿寮段	714	935	一般農業區	養殖用地	401.555
5009	嘉義縣	布袋鎮	鹿寮段	714	934	一般農業區	養殖用地	4300.804
5010	嘉義縣	布袋鎮	鹿寮段	714	1740	一般農業區	養殖用地	51.359
5011	嘉義縣	布袋鎮	鹿寮段	718	934	一般農業區	養殖用地	1315.932
5012	嘉義縣	布袋鎮	鹿寮段	718	1633	一般農業區	養殖用地	2622.685
5013	嘉義縣	布袋鎮	鹿寮段	719	934	一般農業區	養殖用地	1160.602
5014	嘉義縣	布袋鎮	鹿寮段	719	1633	一般農業區	養殖用地	177.699
5015	嘉義縣	布袋鎮	鹿寮段	720	1740	一般農業區	養殖用地	1791.096
5016	嘉義縣	布袋鎮	鹿寮段	720	934	一般農業區	養殖用地	5.831
5017	嘉義縣	布袋鎮	鹿寮段	720	1633	一般農業區	養殖用地	1069.302
5018	嘉義縣	布袋鎮	鹿寮段	721	1633	一般農業區	養殖用地	623.598
5019	嘉義縣	布袋鎮	鹿寮段	722	1633	一般農業區	養殖用地	2588.728
5020	嘉義縣	布袋鎮	鹿寮段	723	1633	一般農業區	水利用地	3.03

5021	嘉義縣	布袋鎮	鹿寮段	724	1633	一般農業區	養殖用地	3754.407
5022	嘉義縣	布袋鎮	鹿寮段	724	1738	一般農業區	養殖用地	30.509
5023	嘉義縣	布袋鎮	鹿寮段	725	1738	一般農業區	養殖用地	1928.633
5024	嘉義縣	布袋鎮	鹿寮段	725	1633	一般農業區	養殖用地	26.406
5025	嘉義縣	布袋鎮	鹿寮段	725	1736	一般農業區	養殖用地	1402.57
5026	嘉義縣	布袋鎮	鹿寮段	726	1736	一般農業區	水利用地	84.405
5027	嘉義縣	布袋鎮	鹿寮段	727	1736	一般農業區	水利用地	104.725
5028	嘉義縣	布袋鎮	鹿寮段	728	1738	一般農業區	養殖用地	1088.017
5029	嘉義縣	布袋鎮	鹿寮段	728	1736	一般農業區	養殖用地	576.977
5030	嘉義縣	布袋鎮	鹿寮段	729	1738	一般農業區	養殖用地	1042.499
5031	嘉義縣	布袋鎮	鹿寮段	729	1736	一般農業區	養殖用地	615.209
5032	嘉義縣	布袋鎮	鹿寮段	730	1738	一般農業區	養殖用地	0.303
5033	嘉義縣	布袋鎮	鹿寮段	730	1736	一般農業區	養殖用地	572.816
5034	嘉義縣	布袋鎮	鹿寮段	730	1737	一般農業區	養殖用地	1.127
5035	嘉義縣	布袋鎮	鹿寮段	731	1736	一般農業區	水利用地	26.424
5036	嘉義縣	布袋鎮	鹿寮段	732	1736	一般農業區	養殖用地	2.213
5037	嘉義縣	布袋鎮	鹿寮段	732	1737	一般農業區	養殖用地	8.47
5038	嘉義縣	布袋鎮	鹿寮段	733	1738	一般農業區	養殖用地	1.429
5039	嘉義縣	布袋鎮	鹿寮段	733	1737	一般農業區	養殖用地	3908.247
5040	嘉義縣	布袋鎮	鹿寮段	733	1738	一般農業區	養殖用地	4.979
5041	嘉義縣	布袋鎮	鹿寮段	733	1728	一般農業區	養殖用地	390.127
5042	嘉義縣	布袋鎮	鹿寮段	734	1737	一般農業區	水利用地	64.052
5043	嘉義縣	布袋鎮	鹿寮段	734	1728	一般農業區	水利用地	15.99
5044	嘉義縣	布袋鎮	鹿寮段	735	1728	一般農業區	水利用地	46.998
5045	嘉義縣	布袋鎮	鹿寮段	736	1730	一般農業區	養殖用地	174.386
5046	嘉義縣	布袋鎮	鹿寮段	736	1728	一般農業區	養殖用地	3600.284
5047	嘉義縣	布袋鎮	鹿寮段	737	1730	一般農業區	養殖用地	5049.716
5048	嘉義縣	布袋鎮	鹿寮段	738	1708	一般農業區	水利用地	8.508
5049	嘉義縣	布袋鎮	鹿寮段	738	1730	一般農業區	水利用地	0.006
5050	嘉義縣	布袋鎮	鹿寮段	856	1750	一般農業區	養殖用地	1962.213
5051	嘉義縣	布袋鎮	鹿寮段	856	1767	一般農業區	養殖用地	93.468
5052	嘉義縣	布袋鎮	鹿寮段	857	1620	一般農業區	養殖用地	3.587
5053	嘉義縣	布袋鎮	鹿寮段	857	1589	一般農業區	養殖用地	1311.582
5054	嘉義縣	布袋鎮	鹿寮段	857	1750	一般農業區	養殖用地	2524.76
5055	嘉義縣	布袋鎮	鹿寮段	858	1620	一般農業區	養殖用地	9.792
5056	嘉義縣	布袋鎮	鹿寮段	858	1589	一般農業區	養殖用地	1081.468
5057	嘉義縣	布袋鎮	鹿寮段	858	1750	一般農業區	養殖用地	3033.521
5058	嘉義縣	布袋鎮	鹿寮段	859	1613-1	一般農業區	水利用地	146.619
5059	嘉義縣	布袋鎮	鹿寮段	859	1613	一般農業區	水利用地	57.975
5060	嘉義縣	布袋鎮	鹿寮段	859	1612	一般農業區	水利用地	7.927
5061	嘉義縣	布袋鎮	鹿寮段	859	1756	一般農業區	水利用地	110.119
5062	嘉義縣	布袋鎮	鹿寮段	860	1756	一般農業區	水利用地	1.861
5063	嘉義縣	布袋鎮	鹿寮段	861	1613-1	一般農業區	養殖用地	557.477
5064	嘉義縣	布袋鎮	鹿寮段	861	1615	一般農業區	養殖用地	182.712
5065	嘉義縣	布袋鎮	鹿寮段	861	1613	一般農業區	養殖用地	2654.189
5066	嘉義縣	布袋鎮	鹿寮段	861	1614	一般農業區	養殖用地	936.894
5067	嘉義縣	布袋鎮	鹿寮段	861	1612	一般農業區	養殖用地	3200.194
5068	嘉義縣	布袋鎮	鹿寮段	861	1611	一般農業區	養殖用地	1348.928
5069	嘉義縣	布袋鎮	鹿寮段	861	1754	一般農業區	養殖用地	4272.813
5070	嘉義縣	布袋鎮	鹿寮段	861	1756	一般農業區	養殖用地	4702.981
5071	嘉義縣	布袋鎮	鹿寮段	861	1757	一般農業區	養殖用地	2102.535
5072	嘉義縣	布袋鎮	鹿寮段	862	1615	一般農業區	養殖用地	176.776
5073	嘉義縣	布袋鎮	鹿寮段	862	1614	一般農業區	養殖用地	1512.429
5074	嘉義縣	布袋鎮	鹿寮段	862	1616	一般農業區	養殖用地	214.261
5075	嘉義縣	布袋鎮	鹿寮段	862	1611	一般農業區	養殖用地	2044.247
5076	嘉義縣	布袋鎮	鹿寮段	862	2769	一般農業區	養殖用地	23.986
5077	嘉義縣	布袋鎮	鹿寮段	862	1754	一般農業區	養殖用地	1726.793
5078	嘉義縣	布袋鎮	鹿寮段	862	2769	一般農業區	養殖用地	1.103
5079	嘉義縣	布袋鎮	鹿寮段	862	1756	一般農業區	養殖用地	1135.29
5080	嘉義縣	布袋鎮	鹿寮段	862	2768	一般農業區	養殖用地	19.389
5081	嘉義縣	布袋鎮	鹿寮段	862	1757	一般農業區	養殖用地	276.679
5082	嘉義縣	布袋鎮	鹿寮段	862	2768	一般農業區	養殖用地	14.327

5083	嘉義縣	布袋鎮	鹿寮段	863	2768	一般農業區	養殖用地	23.345
5084	嘉義縣	布袋鎮	鹿寮段	863	1757	一般農業區	養殖用地	673.575
5085	嘉義縣	布袋鎮	鹿寮段	864	2768	一般農業區	養殖用地	2281.175
5086	嘉義縣	布袋鎮	鹿寮段	864-1	2768	一般農業區	養殖用地	3.044
5087	嘉義縣	布袋鎮	鹿寮段	864-1	2768	一般農業區	養殖用地	3.147
5088	嘉義縣	布袋鎮	鹿寮段	864-2	2768	一般農業區	養殖用地	14.578
5089	嘉義縣	布袋鎮	鹿寮段	874-5	2595	特定專用區	養殖用地	64.32
5090	嘉義縣	布袋鎮	鹿寮段	874-5	2593	特定專用區	養殖用地	0.397
5091	嘉義縣	布袋鎮	鹿寮段	874-5	2588	特定專用區	養殖用地	2.403
5092	嘉義縣	布袋鎮	鹿寮段	874-7	2652	特定專用區	養殖用地	4427.76
5093	嘉義縣	布袋鎮	鹿寮段	874-7	2461	特定專用區	養殖用地	54.504
5094	嘉義縣	布袋鎮	鹿寮段	874-7	2632	特定專用區	養殖用地	1306.168
5095	嘉義縣	布袋鎮	鹿寮段	876	2600	特定專用區	交通用地	100.89
5096	嘉義縣	布袋鎮	鹿寮段	876	2601	特定專用區	交通用地	18.271
5097	嘉義縣	布袋鎮	鹿寮段	876	2601	特定專用區	交通用地	10.834
5098	嘉義縣	布袋鎮	鹿寮段	876	2457-1	特定專用區	交通用地	77.865
5099	嘉義縣	布袋鎮	鹿寮段	876	2596	特定專用區	交通用地	68.939
5100	嘉義縣	布袋鎮	鹿寮段	876	2596	特定專用區	交通用地	17.191
5101	嘉義縣	布袋鎮	鹿寮段	876	2458	特定專用區	交通用地	358.359
5102	嘉義縣	布袋鎮	鹿寮段	876	2577-1	特定專用區	交通用地	77.487
5103	嘉義縣	布袋鎮	鹿寮段	876	2577	特定專用區	交通用地	16.563
5104	嘉義縣	布袋鎮	鹿寮段	876	2585	特定專用區	交通用地	23.242
5105	嘉義縣	布袋鎮	鹿寮段	876	2583	特定專用區	交通用地	782.271
5106	嘉義縣	布袋鎮	鹿寮段	878	2458	特定專用區	甲種建築用地	787.157
5107	嘉義縣	布袋鎮	鹿寮段	893	2586	特定專用區	養殖用地	2942.411
5108	嘉義縣	布袋鎮	鹿寮段	894	2586	特定專用區	養殖用地	1570.026
5109	嘉義縣	布袋鎮	鹿寮段	894	2585	特定專用區	養殖用地	3322.218
5110	嘉義縣	布袋鎮	鹿寮段	895	2585	特定專用區	養殖用地	1687.98
5111	嘉義縣	布袋鎮	鹿寮段	895	2583	特定專用區	養殖用地	52.92
5112	嘉義縣	布袋鎮	鹿寮段	896	2583	特定專用區	養殖用地	1485.616
5113	嘉義縣	布袋鎮	鹿寮段	897	2583	特定專用區	養殖用地	808.852
5114	嘉義縣	布袋鎮	鹿寮段	898	2600	特定專用區	養殖用地	1.516
5115	嘉義縣	布袋鎮	鹿寮段	898	2578	特定專用區	養殖用地	45.673
5116	嘉義縣	布袋鎮	鹿寮段	898	2577-1	特定專用區	養殖用地	468.758
5117	嘉義縣	布袋鎮	鹿寮段	898	2583	特定專用區	養殖用地	1377.047
5118	嘉義縣	布袋鎮	鹿寮段	898	2577	特定專用區	養殖用地	436.428
5119	嘉義縣	布袋鎮	鹿寮段	898	2576	特定專用區	養殖用地	145.644
5120	嘉義縣	布袋鎮	鹿寮段	100	1562	一般農業區	水利用地	9.971
5121	嘉義縣	布袋鎮	鹿寮段	101	1562	一般農業區	水利用地	5.728
5122	嘉義縣	布袋鎮	鹿寮段	113-1	1438	一般農業區	水利用地	82.216
5123	嘉義縣	布袋鎮	鹿寮段	113-1	1445	一般農業區	水利用地	146.516
5124	嘉義縣	布袋鎮	鹿寮段	389	2449-1	特定專用區	水利用地	14.46
5125	嘉義縣	布袋鎮	鹿寮段	389	2449	特定專用區	水利用地	29.537
5126	嘉義縣	布袋鎮	鹿寮段	389	2456	特定專用區	水利用地	90.065
5127	嘉義縣	布袋鎮	鹿寮段	389	2457	特定專用區	水利用地	102.646
5128	嘉義縣	布袋鎮	鹿寮段	390	2490	特定專用區	水利用地	1.877
5129	嘉義縣	布袋鎮	鹿寮段	390	2488	特定專用區	水利用地	115.116
5130	嘉義縣	布袋鎮	鹿寮段	390	2449-1	特定專用區	水利用地	8.736
5131	嘉義縣	布袋鎮	鹿寮段	390	2457	特定專用區	水利用地	180.195
5132	嘉義縣	布袋鎮	鹿寮段	390	2627	特定專用區	水利用地	11.676
5133	嘉義縣	布袋鎮	鹿寮段	390	2457	特定專用區	水利用地	18.822
5134	嘉義縣	布袋鎮	鹿寮段	390	2622	特定專用區	水利用地	83.076
5135	嘉義縣	布袋鎮	鹿寮段	390	2626	特定專用區	水利用地	0.095
5136	嘉義縣	布袋鎮	鹿寮段	390	2460	特定專用區	水利用地	80.091
5137	嘉義縣	布袋鎮	鹿寮段	390	2624	特定專用區	水利用地	31.19
5138	嘉義縣	布袋鎮	鹿寮段	390	2460	特定專用區	水利用地	0.02
5139	嘉義縣	布袋鎮	鹿寮段	390	2624-1	特定專用區	水利用地	1.04
5140	嘉義縣	布袋鎮	鹿寮段	390	2632	特定專用區	水利用地	1.345
5141	嘉義縣	布袋鎮	鹿寮段	391	2450	一般農業區	養殖用地	11.328
5142	嘉義縣	布袋鎮	鹿寮段	391	2627	一般農業區	養殖用地	121.775
5143	嘉義縣	布袋鎮	鹿寮段	642	1719	一般農業區	水利用地	161.722
5144	嘉義縣	布袋鎮	鹿寮段	642	1721	一般農業區	水利用地	286.644

5145	嘉義縣	布袋鎮	鹿寮段	642	1723	一般農業區	水利用地	25.985
5146	嘉義縣	布袋鎮	鹿寮段	643	1719	一般農業區	養殖用地	0.623
5147	嘉義縣	布袋鎮	鹿寮段	643	1721	一般農業區	養殖用地	2166.117
5148	嘉義縣	布袋鎮	鹿寮段	643	1723	一般農業區	養殖用地	3.17
5149	嘉義縣	布袋鎮	鹿寮段	644	1719	一般農業區	水利用地	118.337
5150	嘉義縣	布袋鎮	鹿寮段	644	1721	一般農業區	水利用地	271.44
5151	嘉義縣	布袋鎮	鹿寮段	644	1723	一般農業區	水利用地	11.763
5152	嘉義縣	布袋鎮	鹿寮段	645	1719	一般農業區	養殖用地	366.448
5153	嘉義縣	布袋鎮	鹿寮段	645	1721	一般農業區	養殖用地	473.232
5154	嘉義縣	布袋鎮	鹿寮段	646	1719	一般農業區	養殖用地	413.512
5155	嘉義縣	布袋鎮	鹿寮段	647	1719	一般農業區	養殖用地	3653.834
5156	嘉義縣	布袋鎮	鹿寮段	647	1721	一般農業區	養殖用地	2669.881
5157	嘉義縣	布袋鎮	鹿寮段	648	1733	一般農業區	養殖用地	72.218
5158	嘉義縣	布袋鎮	鹿寮段	648	1731	一般農業區	養殖用地	1548.669
5159	嘉義縣	布袋鎮	鹿寮段	648	1731-1	一般農業區	養殖用地	1375.049
5160	嘉義縣	布袋鎮	鹿寮段	648	1731-2	一般農業區	養殖用地	1380.982
5161	嘉義縣	布袋鎮	鹿寮段	648	1718	一般農業區	養殖用地	6937.994
5162	嘉義縣	布袋鎮	鹿寮段	648	1719	一般農業區	養殖用地	531.155
5163	嘉義縣	布袋鎮	鹿寮段	649	1733	一般農業區	水利用地	16.417
5164	嘉義縣	布袋鎮	鹿寮段	649	1731	一般農業區	水利用地	238.03
5165	嘉義縣	布袋鎮	鹿寮段	649	1718	一般農業區	水利用地	241.139
5166	嘉義縣	布袋鎮	鹿寮段	649	1719	一般農業區	水利用地	46.021
5167	嘉義縣	布袋鎮	鹿寮段	650	1733	一般農業區	養殖用地	24.33
5168	嘉義縣	布袋鎮	鹿寮段	650	1731	一般農業區	養殖用地	725.201
5169	嘉義縣	布袋鎮	鹿寮段	650	1718	一般農業區	養殖用地	612.362
5170	嘉義縣	布袋鎮	鹿寮段	650	1719	一般農業區	養殖用地	123.237
5171	嘉義縣	布袋鎮	鹿寮段	651	1683	一般農業區	水利用地	25.373
5172	嘉義縣	布袋鎮	鹿寮段	651	1681	一般農業區	水利用地	61.497
5173	嘉義縣	布袋鎮	鹿寮段	651	1641	一般農業區	水利用地	47.978
5174	嘉義縣	布袋鎮	鹿寮段	652	1735	一般農業區	養殖用地	37.317
5175	嘉義縣	布袋鎮	鹿寮段	652	1733	一般農業區	養殖用地	1089.204
5176	嘉義縣	布袋鎮	鹿寮段	652	1631	一般農業區	養殖用地	6.752
5177	嘉義縣	布袋鎮	鹿寮段	652	1734	一般農業區	養殖用地	453.343
5178	嘉義縣	布袋鎮	鹿寮段	652	1731-1	一般農業區	養殖用地	1300.484
5179	嘉義縣	布袋鎮	鹿寮段	652	1731	一般農業區	養殖用地	172.971
5180	嘉義縣	布袋鎮	鹿寮段	652	1731-2	一般農業區	養殖用地	1403.515
5181	嘉義縣	布袋鎮	鹿寮段	739	1708	一般農業區	養殖用地	575.292
5182	嘉義縣	布袋鎮	鹿寮段	740	1723	一般農業區	水利用地	193.837
5183	嘉義縣	布袋鎮	鹿寮段	740	1712	一般農業區	水利用地	233.411
5184	嘉義縣	布袋鎮	鹿寮段	740	1724	一般農業區	水利用地	2.892
5185	嘉義縣	布袋鎮	鹿寮段	740	1709	一般農業區	水利用地	280.854
5186	嘉義縣	布袋鎮	鹿寮段	740	1708	一般農業區	水利用地	682.59
5187	嘉義縣	布袋鎮	鹿寮段	741	1709	一般農業區	養殖用地	69.913
5188	嘉義縣	布袋鎮	鹿寮段	741	1708	一般農業區	養殖用地	474.269
5189	嘉義縣	布袋鎮	鹿寮段	742	1709	一般農業區	水利用地	1.054
5190	嘉義縣	布袋鎮	鹿寮段	743	1730	一般農業區	養殖用地	2193.483
5191	嘉義縣	布袋鎮	鹿寮段	743	1727	一般農業區	養殖用地	631.229
5192	嘉義縣	布袋鎮	鹿寮段	744	1727	一般農業區	農牧用地	508.877
5193	嘉義縣	布袋鎮	鹿寮段	744	1730	一般農業區	農牧用地	120.566
5194	嘉義縣	布袋鎮	鹿寮段	745	1727	一般農業區	養殖用地	582.45
5195	嘉義縣	布袋鎮	鹿寮段	745	1728	一般農業區	養殖用地	189.9
5196	嘉義縣	布袋鎮	鹿寮段	745	1730	一般農業區	養殖用地	1.818
5197	嘉義縣	布袋鎮	鹿寮段	746	1727	一般農業區	養殖用地	1989.384
5198	嘉義縣	布袋鎮	鹿寮段	747	1725	一般農業區	水利用地	22.304
5199	嘉義縣	布袋鎮	鹿寮段	747	1738	一般農業區	水利用地	1.205
5200	嘉義縣	布袋鎮	鹿寮段	747	1725	一般農業區	水利用地	0.33
5201	嘉義縣	布袋鎮	鹿寮段	747	1725	一般農業區	水利用地	18.998
5202	嘉義縣	布袋鎮	鹿寮段	747	1727	一般農業區	水利用地	63.945
5203	嘉義縣	布袋鎮	鹿寮段	747	1727	一般農業區	水利用地	1.064
5204	嘉義縣	布袋鎮	鹿寮段	748	1725	一般農業區	養殖用地	1072.4
5205	嘉義縣	布袋鎮	鹿寮段	749	1725	一般農業區	養殖用地	1288.005
5206	嘉義縣	布袋鎮	鹿寮段	750	1725	一般農業區	養殖用地	1504.944

5207	嘉義縣	布袋鎮	鹿寮段	751	1725	一般農業區	養殖用地	1900.058
5208	嘉義縣	布袋鎮	鹿寮段	752	1725	一般農業區	養殖用地	1709.434
5209	嘉義縣	布袋鎮	鹿寮段	753	1724	一般農業區	養殖用地	1606.668
5210	嘉義縣	布袋鎮	鹿寮段	754	1723	一般農業區	養殖用地	4.775
5211	嘉義縣	布袋鎮	鹿寮段	754	1724	一般農業區	養殖用地	2041.764
5212	嘉義縣	布袋鎮	鹿寮段	755	1723	一般農業區	水利用地	1.828
5213	嘉義縣	布袋鎮	鹿寮段	755	1724	一般農業區	水利用地	232.218
5214	嘉義縣	布袋鎮	鹿寮段	755	1709	一般農業區	水利用地	12.027
5215	嘉義縣	布袋鎮	鹿寮段	756	1723	一般農業區	養殖用地	8.918
5216	嘉義縣	布袋鎮	鹿寮段	756	1724	一般農業區	養殖用地	877.833
5217	嘉義縣	布袋鎮	鹿寮段	756	1709	一般農業區	養殖用地	259.893
5218	嘉義縣	布袋鎮	鹿寮段	757	1723	一般農業區	養殖用地	1463.059
5219	嘉義縣	布袋鎮	鹿寮段	757	1712	一般農業區	養殖用地	341.302
5220	嘉義縣	布袋鎮	鹿寮段	757	1724	一般農業區	養殖用地	0.001
5221	嘉義縣	布袋鎮	鹿寮段	758	1723	一般農業區	水利用地	228.916
5222	嘉義縣	布袋鎮	鹿寮段	507	1667	一般農業區	交通用地	70.489
5223	嘉義縣	布袋鎮	鹿寮段	507	1677	一般農業區	交通用地	56.942
5224	嘉義縣	布袋鎮	鹿寮段	540	1654	一般農業區	養殖用地	601.551
5225	嘉義縣	布袋鎮	鹿寮段	541	1654	一般農業區	水利用地	31.046
5226	嘉義縣	布袋鎮	鹿寮段	543	1672-1	一般農業區	水利用地	25.188
5227	嘉義縣	布袋鎮	鹿寮段	544	1672-2	一般農業區	水利用地	71.023
5228	嘉義縣	布袋鎮	鹿寮段	546	1684	一般農業區	農牧用地	3585.229
5229	嘉義縣	布袋鎮	鹿寮段	547	1672-1	一般農業區	農牧用地	5.265
5230	嘉義縣	布袋鎮	鹿寮段	548	1672-2	一般農業區	農牧用地	764.949
5231	嘉義縣	布袋鎮	鹿寮段	548	1672-1	一般農業區	農牧用地	158.367
5232	嘉義縣	布袋鎮	鹿寮段	549	1672-1	一般農業區	農牧用地	791.422
5233	嘉義縣	布袋鎮	鹿寮段	549	1672-2	一般農業區	農牧用地	247.629
5234	嘉義縣	布袋鎮	鹿寮段	200	1521	一般農業區	養殖用地	87.843
5235	嘉義縣	布袋鎮	鹿寮段	201	1444	一般農業區	養殖用地	119.215
5236	嘉義縣	布袋鎮	鹿寮段	201	1564	一般農業區	養殖用地	3217.625
5237	嘉義縣	布袋鎮	鹿寮段	202	1564	一般農業區	養殖用地	461.855
5238	嘉義縣	布袋鎮	鹿寮段	203	1486	一般農業區	交通用地	69.746
5239	嘉義縣	布袋鎮	鹿寮段	203	1486	一般農業區	交通用地	37.531
5240	嘉義縣	布袋鎮	鹿寮段	203	1601-1	一般農業區	交通用地	15.201
5241	嘉義縣	布袋鎮	鹿寮段	203	1485	一般農業區	交通用地	36.059
5242	嘉義縣	布袋鎮	鹿寮段	203	1564	一般農業區	交通用地	4.832
5243	嘉義縣	布袋鎮	鹿寮段	203	1600	一般農業區	交通用地	39.685
5244	嘉義縣	布袋鎮	鹿寮段	203	1600	一般農業區	交通用地	14.391
5245	嘉義縣	布袋鎮	鹿寮段	203	1485	一般農業區	交通用地	13.516
5246	嘉義縣	布袋鎮	鹿寮段	204	1601-1	一般農業區	養殖用地	1601.646
5247	嘉義縣	布袋鎮	鹿寮段	204	1600	一般農業區	養殖用地	3623.278
5248	嘉義縣	布袋鎮	鹿寮段	204	1601	一般農業區	養殖用地	1596.712
5249	嘉義縣	布袋鎮	鹿寮段	205	1601-1	一般農業區	養殖用地	1691.802
5250	嘉義縣	布袋鎮	鹿寮段	205	1487	一般農業區	養殖用地	4.081
5251	嘉義縣	布袋鎮	鹿寮段	205	1576	一般農業區	養殖用地	6.947
5252	嘉義縣	布袋鎮	鹿寮段	205	1601	一般農業區	養殖用地	1736.796
5253	嘉義縣	布袋鎮	鹿寮段	206	1576	一般農業區	養殖用地	6666.881
5254	嘉義縣	布袋鎮	鹿寮段	206	1601	一般農業區	養殖用地	2.4
5255	嘉義縣	布袋鎮	鹿寮段	207	1461	一般農業區	養殖用地	2567.326
5256	嘉義縣	布袋鎮	鹿寮段	207	1487	一般農業區	養殖用地	5003.884
5257	嘉義縣	布袋鎮	鹿寮段	208	1484	一般農業區	養殖用地	51.336
5258	嘉義縣	布袋鎮	鹿寮段	208	1486	一般農業區	養殖用地	2426.225
5259	嘉義縣	布袋鎮	鹿寮段	208	1485	一般農業區	養殖用地	3942.741
5260	嘉義縣	布袋鎮	鹿寮段	208	1444	一般農業區	養殖用地	1408.935
5261	嘉義縣	布袋鎮	鹿寮段	208	1564	一般農業區	養殖用地	74.89
5262	嘉義縣	布袋鎮	鹿寮段	209	1443	一般農業區	養殖用地	2475.757
5263	嘉義縣	布袋鎮	鹿寮段	209	1484	一般農業區	養殖用地	11.801
5264	嘉義縣	布袋鎮	鹿寮段	209	1521	一般農業區	養殖用地	46.082
5265	嘉義縣	布袋鎮	鹿寮段	209	1444	一般農業區	養殖用地	0.841
5266	嘉義縣	布袋鎮	鹿寮段	365	2467	特定專用區	水利用地	60.415
5267	嘉義縣	布袋鎮	鹿寮段	365-1	2574	特定專用區	水利用地	133.093
5268	嘉義縣	布袋鎮	鹿寮段	365-1	2574-1	特定專用區	水利用地	116.593

5269	嘉義縣	布袋鎮	鹿寮段	365-1	2578	特定專用區	水利用地	66.634
5270	嘉義縣	布袋鎮	鹿寮段	366	2580	特定專用區	養殖用地	2269.711
5271	嘉義縣	布袋鎮	鹿寮段	366	2572	特定專用區	養殖用地	2769.635
5272	嘉義縣	布袋鎮	鹿寮段	366-1	2580	特定專用區	養殖用地	213.702
5273	嘉義縣	布袋鎮	鹿寮段	367	2580	特定專用區	交通用地	193.05
5274	嘉義縣	布袋鎮	鹿寮段	367	2572	特定專用區	交通用地	355.024
5275	嘉義縣	布袋鎮	鹿寮段	367	2579	特定專用區	交通用地	6.811
5276	嘉義縣	布袋鎮	鹿寮段	367	2573	特定專用區	交通用地	44.558
5277	嘉義縣	布袋鎮	鹿寮段	368	2573	特定專用區	養殖用地	4.007
5278	嘉義縣	布袋鎮	鹿寮段	368-1	2579	特定專用區	養殖用地	1188.215
5279	嘉義縣	布袋鎮	鹿寮段	368-1	2573	特定專用區	養殖用地	3671.545
5280	嘉義縣	布袋鎮	鹿寮段	368-1	2578	特定專用區	養殖用地	622.231
5281	嘉義縣	布袋鎮	鹿寮段	368-1	2574-1	特定專用區	養殖用地	662.416
5282	嘉義縣	布袋鎮	鹿寮段	368-1	2574	特定專用區	養殖用地	247.854
5283	嘉義縣	布袋鎮	鹿寮段	369	2578	特定專用區	水利用地	206.637
5284	嘉義縣	布袋鎮	鹿寮段	369	2600	特定專用區	水利用地	7.358
5285	嘉義縣	布袋鎮	鹿寮段	370	2603	特定專用區	養殖用地	65.416
5286	嘉義縣	布袋鎮	鹿寮段	370	2579	特定專用區	養殖用地	2531.553
5287	嘉義縣	布袋鎮	鹿寮段	370	2578	特定專用區	養殖用地	2407.679
5288	嘉義縣	布袋鎮	鹿寮段	370	2600	特定專用區	養殖用地	52.142
5289	嘉義縣	布袋鎮	鹿寮段	653	1735	一般農業區	養殖用地	1993.348
5290	嘉義縣	布袋鎮	鹿寮段	653	1631	一般農業區	養殖用地	3371.478
5291	嘉義縣	布袋鎮	鹿寮段	653	1733	一般農業區	養殖用地	1302.927
5292	嘉義縣	布袋鎮	鹿寮段	653	1734	一般農業區	養殖用地	2743.668
5293	嘉義縣	布袋鎮	鹿寮段	653-1	1734	一般農業區	養殖用地	26.902
5294	嘉義縣	布袋鎮	鹿寮段	653-1	1734	一般農業區	養殖用地	20.371
5295	嘉義縣	布袋鎮	鹿寮段	371	2484	特定專用區	水利用地	0.652
5296	嘉義縣	布袋鎮	鹿寮段	371	2467	特定專用區	水利用地	0.492
5297	嘉義縣	布袋鎮	鹿寮段	373	2464	特定專用區	養殖用地	4807.031
5298	嘉義縣	布袋鎮	鹿寮段	373	2464-1	特定專用區	養殖用地	3234.578
5299	嘉義縣	布袋鎮	鹿寮段	373	2465-1	特定專用區	養殖用地	2440.251
5300	嘉義縣	布袋鎮	鹿寮段	373	2466	特定專用區	養殖用地	5117.414
5301	嘉義縣	布袋鎮	鹿寮段	373	2465-4	特定專用區	養殖用地	4211.022
5302	嘉義縣	布袋鎮	鹿寮段	373	2465-3	特定專用區	養殖用地	4056.793
5303	嘉義縣	布袋鎮	鹿寮段	373	2580	特定專用區	養殖用地	1844.028
5304	嘉義縣	布袋鎮	鹿寮段	373	2465-2	特定專用區	養殖用地	3361.175
5305	嘉義縣	布袋鎮	鹿寮段	373	2605-1	特定專用區	養殖用地	0.112
5306	嘉義縣	布袋鎮	鹿寮段	373	2604	特定專用區	養殖用地	5.288
5307	嘉義縣	布袋鎮	鹿寮段	373	2603	特定專用區	養殖用地	6.679
5308	嘉義縣	布袋鎮	鹿寮段	373	2579	特定專用區	養殖用地	7.014
5309	嘉義縣	布袋鎮	鹿寮段	375	2603	特定專用區	養殖用地	2314.455
5310	嘉義縣	布袋鎮	鹿寮段	375	2600	特定專用區	養殖用地	2453.066
5311	嘉義縣	布袋鎮	鹿寮段	376	2600	特定專用區	水利用地	120.141
5312	嘉義縣	布袋鎮	鹿寮段	377	2605-1	特定專用區	養殖用地	51.539
5313	嘉義縣	布袋鎮	鹿寮段	377	2604	特定專用區	養殖用地	4212.296
5314	嘉義縣	布袋鎮	鹿寮段	377	2603	特定專用區	養殖用地	1214.812
5315	嘉義縣	布袋鎮	鹿寮段	377	2605	特定專用區	養殖用地	57.286
5316	嘉義縣	布袋鎮	鹿寮段	377	2601	特定專用區	養殖用地	4397.906
5317	嘉義縣	布袋鎮	鹿寮段	377	2600	特定專用區	養殖用地	1352.986
5318	嘉義縣	布袋鎮	鹿寮段	377	2602	特定專用區	養殖用地	46.076
5319	嘉義縣	布袋鎮	鹿寮段	378-1	2465-4	特定專用區	養殖用地	5.663
5320	嘉義縣	布袋鎮	鹿寮段	379	2465-4	特定專用區	養殖用地	0.473
5321	嘉義縣	布袋鎮	鹿寮段	379-1	2462	特定專用區	養殖用地	54.054
5322	嘉義縣	布袋鎮	鹿寮段	379-1	2464	特定專用區	養殖用地	3.08
5323	嘉義縣	布袋鎮	鹿寮段	379-1	2465-4	特定專用區	養殖用地	0.931
5324	嘉義縣	布袋鎮	鹿寮段	380	2464	特定專用區	養殖用地	23.819
5325	嘉義縣	布袋鎮	鹿寮段	380	2485	特定專用區	養殖用地	376.598
5326	嘉義縣	布袋鎮	鹿寮段	380	2462	特定專用區	養殖用地	36.271
5327	嘉義縣	布袋鎮	鹿寮段	382	2485	特定專用區	養殖用地	32.726
5328	嘉義縣	布袋鎮	鹿寮段	382	2488	特定專用區	養殖用地	36.821
5329	嘉義縣	布袋鎮	鹿寮段	382-1	2485	特定專用區	養殖用地	7374.85
5330	嘉義縣	布袋鎮	鹿寮段	382-1	2464	特定專用區	養殖用地	1.762

5331	嘉義縣	布袋鎮	鹿寮段	382-1	2449-1	特定專用區	養殖用地	0.278
5332	嘉義縣	布袋鎮	鹿寮段	382-1	2462	特定專用區	養殖用地	27.966
5333	嘉義縣	布袋鎮	鹿寮段	383	2605-1	特定專用區	養殖用地	39.437
5334	嘉義縣	布袋鎮	鹿寮段	383-1	2449-1	特定專用區	養殖用地	7.828
5335	嘉義縣	布袋鎮	鹿寮段	383-1	2462	特定專用區	養殖用地	6635.582
5336	嘉義縣	布袋鎮	鹿寮段	383-1	2485	特定專用區	養殖用地	0.748
5337	嘉義縣	布袋鎮	鹿寮段	383-1	2465-4	特定專用區	養殖用地	21.403
5338	嘉義縣	布袋鎮	鹿寮段	384	2605-1	特定專用區	養殖用地	2671.566
5339	嘉義縣	布袋鎮	鹿寮段	384	2456-1	特定專用區	養殖用地	2764.848
5340	嘉義縣	布袋鎮	鹿寮段	384	2465-4	特定專用區	養殖用地	3.6
5341	嘉義縣	布袋鎮	鹿寮段	384	2605	特定專用區	養殖用地	3104.411
5342	嘉義縣	布袋鎮	鹿寮段	384	2602	特定專用區	養殖用地	5404.018
5343	嘉義縣	布袋鎮	鹿寮段	384	2457-1	特定專用區	養殖用地	2512.496
5344	嘉義縣	布袋鎮	鹿寮段	384	2601	特定專用區	養殖用地	77.242
5345	嘉義縣	布袋鎮	鹿寮段	384-1	2462	特定專用區	養殖用地	2531.699
5346	嘉義縣	布袋鎮	鹿寮段	384-1	2465-4	特定專用區	養殖用地	11.664
5347	嘉義縣	布袋鎮	鹿寮段	384-1	2465-4	特定專用區	養殖用地	9.673
5348	嘉義縣	布袋鎮	鹿寮段	384-1	2605-1	特定專用區	養殖用地	3.392
5349	嘉義縣	布袋鎮	鹿寮段	384-4	2605-1	特定專用區	養殖用地	45.639
5350	嘉義縣	布袋鎮	鹿寮段	385	2602	特定專用區	養殖用地	252.916
5351	嘉義縣	布袋鎮	鹿寮段	385	2457-1	特定專用區	養殖用地	308.127
5352	嘉義縣	布袋鎮	鹿寮段	386	2488	特定專用區	養殖用地	4139.685
5353	嘉義縣	布袋鎮	鹿寮段	386	2449-1	特定專用區	養殖用地	6120.121
5354	嘉義縣	布袋鎮	鹿寮段	386	2449	特定專用區	養殖用地	4825.93
5355	嘉義縣	布袋鎮	鹿寮段	386	2456	特定專用區	養殖用地	4831.701
5356	嘉義縣	布袋鎮	鹿寮段	386	2456-1	特定專用區	養殖用地	989.743
5357	嘉義縣	布袋鎮	鹿寮段	386	2457	特定專用區	養殖用地	4957.382
5358	嘉義縣	布袋鎮	鹿寮段	386	2457-1	特定專用區	養殖用地	857.442
5359	嘉義縣	布袋鎮	鹿寮段	387	2449-1	特定專用區	水利用地	47.763
5360	嘉義縣	布袋鎮	鹿寮段	387	2449	特定專用區	水利用地	125.816
5361	嘉義縣	布袋鎮	鹿寮段	387	2456	特定專用區	水利用地	89.353
5362	嘉義縣	布袋鎮	鹿寮段	387	2457	特定專用區	水利用地	280.29
5363	嘉義縣	布袋鎮	鹿寮段	388	2457	特定專用區	水利用地	0.326
5364	嘉義縣	布袋鎮	鹿寮段	303-3	2502	特定專用區	養殖用地	62.105
5365	嘉義縣	布袋鎮	鹿寮段	303-3	2494	特定專用區	養殖用地	5530.847
5366	嘉義縣	布袋鎮	鹿寮段	303-3	2495	特定專用區	養殖用地	4361.072
5367	嘉義縣	布袋鎮	鹿寮段	317	2505	特定專用區	甲種建築用地	4.086
5368	嘉義縣	布袋鎮	鹿寮段	318	2505	特定專用區	養殖用地	40.929
5369	嘉義縣	布袋鎮	鹿寮段	319	2505	特定專用區	養殖用地	2419.541
5370	嘉義縣	布袋鎮	鹿寮段	319	2475	特定專用區	養殖用地	2691.272
5371	嘉義縣	布袋鎮	鹿寮段	319-1	2505	特定專用區	養殖用地	0.078
5372	嘉義縣	布袋鎮	鹿寮段	321	2475	特定專用區	養殖用地	8.441
5373	嘉義縣	布袋鎮	鹿寮段	321	2499	特定專用區	養殖用地	6010.033
5374	嘉義縣	布袋鎮	鹿寮段	321	2475	特定專用區	養殖用地	36.352
5375	嘉義縣	布袋鎮	鹿寮段	321	2483	特定專用區	養殖用地	6609.724
5376	嘉義縣	布袋鎮	鹿寮段	321	2498	特定專用區	養殖用地	2701.115
5377	嘉義縣	布袋鎮	鹿寮段	321	2484	特定專用區	養殖用地	4294.212
5378	嘉義縣	布袋鎮	鹿寮段	321	2467	特定專用區	養殖用地	3979.764
5379	嘉義縣	布袋鎮	鹿寮段	654	916-1	一般農業區	水利用地	6.677
5380	嘉義縣	布袋鎮	鹿寮段	654	1734	一般農業區	水利用地	10.093
5381	嘉義縣	布袋鎮	鹿寮段	654	1640	一般農業區	水利用地	28.441
5382	嘉義縣	布袋鎮	鹿寮段	654	935	一般農業區	水利用地	15.519
5383	嘉義縣	布袋鎮	鹿寮段	655	1735	一般農業區	水利用地	0.001
5384	嘉義縣	布袋鎮	鹿寮段	656	1632	一般農業區	養殖用地	5951.645
5385	嘉義縣	布袋鎮	鹿寮段	656	1732-2	一般農業區	養殖用地	11.881
5386	嘉義縣	布袋鎮	鹿寮段	656	913	一般農業區	養殖用地	1839.088
5387	嘉義縣	布袋鎮	鹿寮段	656	1732-1	一般農業區	養殖用地	37.98
5388	嘉義縣	布袋鎮	鹿寮段	656	914	一般農業區	養殖用地	882.324
5389	嘉義縣	布袋鎮	鹿寮段	657	1732-1	一般農業區	水利用地	23.672
5390	嘉義縣	布袋鎮	鹿寮段	657	1632	一般農業區	水利用地	0.116
5391	嘉義縣	布袋鎮	鹿寮段	657	1732-1	一般農業區	水利用地	25.331
5392	嘉義縣	布袋鎮	鹿寮段	658	1732-1	一般農業區	農牧用地	24.448

5393	嘉義縣	布袋鎮	鹿寮段	659	1732-1	一般農業區	水利用地	30.581
5394	嘉義縣	布袋鎮	鹿寮段	660	1732-1	一般農業區	農牧用地	356.662
5395	嘉義縣	布袋鎮	鹿寮段	661	1632	一般農業區	水利用地	184.57
5396	嘉義縣	布袋鎮	鹿寮段	661	1732-2	一般農業區	水利用地	55.496
5397	嘉義縣	布袋鎮	鹿寮段	661	1732-1	一般農業區	水利用地	1.69
5398	嘉義縣	布袋鎮	鹿寮段	661	913	一般農業區	水利用地	62.219
5399	嘉義縣	布袋鎮	鹿寮段	661	913	一般農業區	水利用地	18.242
5400	嘉義縣	布袋鎮	鹿寮段	661	914	一般農業區	水利用地	142.287
5401	嘉義縣	布袋鎮	鹿寮段	662	1732-2	一般農業區	水利用地	38.887
5402	嘉義縣	布袋鎮	鹿寮段	662	1632	一般農業區	水利用地	68.236
5403	嘉義縣	布袋鎮	鹿寮段	662	1732-2	一般農業區	水利用地	67.162
5404	嘉義縣	布袋鎮	鹿寮段	663	1732-2	一般農業區	農牧用地	62.349
5405	嘉義縣	布袋鎮	鹿寮段	664	913	一般農業區	水利用地	6.179
5406	嘉義縣	布袋鎮	鹿寮段	666	913	一般農業區	水利用地	106.349
5407	嘉義縣	布袋鎮	鹿寮段	666	914	一般農業區	水利用地	36.414
5408	嘉義縣	布袋鎮	鹿寮段	667	913	一般農業區	養殖用地	1201.94
5409	嘉義縣	布袋鎮	鹿寮段	667	914	一般農業區	養殖用地	314.52
5410	嘉義縣	布袋鎮	鹿寮段	668	914	一般農業區	農牧用地	67.145
5411	嘉義縣	布袋鎮	鹿寮段	669	914	一般農業區	水利用地	20.394
5412	嘉義縣	布袋鎮	鹿寮段	671	914	一般農業區	水利用地	3.29
5413	嘉義縣	布袋鎮	鹿寮段	690	908	一般農業區	養殖用地	2043.446
5414	嘉義縣	布袋鎮	鹿寮段	690	942	一般農業區	養殖用地	5307.688
5415	嘉義縣	布袋鎮	鹿寮段	690	943	一般農業區	養殖用地	4733.271
5416	嘉義縣	布袋鎮	鹿寮段	690	941	一般農業區	養殖用地	20.494
5417	嘉義縣	布袋鎮	鹿寮段	690	941	一般農業區	養殖用地	3763.708
5418	嘉義縣	布袋鎮	鹿寮段	690-1	908	一般農業區	養殖用地	14.875
5419	嘉義縣	布袋鎮	鹿寮段	691	941	一般農業區	養殖用地	286.865
5420	嘉義縣	布袋鎮	鹿寮段	692	941	一般農業區	養殖用地	561.947
5421	嘉義縣	布袋鎮	鹿寮段	693	944	一般農業區	養殖用地	670.602
5422	嘉義縣	布袋鎮	鹿寮段	693	945	一般農業區	養殖用地	1627.221
5423	嘉義縣	布袋鎮	鹿寮段	694	944	一般農業區	養殖用地	296.016
5424	嘉義縣	布袋鎮	鹿寮段	695	944	一般農業區	交通用地	6.917
5425	嘉義縣	布袋鎮	鹿寮段	696	944	一般農業區	養殖用地	3217.067
5426	嘉義縣	布袋鎮	鹿寮段	696	945	一般農業區	養殖用地	4072.314
5427	嘉義縣	布袋鎮	鹿寮段	697	944	一般農業區	養殖用地	3198.52
5428	嘉義縣	布袋鎮	鹿寮段	697	945	一般農業區	養殖用地	4310.553
5429	嘉義縣	布袋鎮	鹿寮段	771	1711	一般農業區	水利用地	28.555
5430	嘉義縣	布袋鎮	鹿寮段	772	1711	一般農業區	養殖用地	252.996
5431	嘉義縣	布袋鎮	鹿寮段	773	1711	一般農業區	交通用地	22.631
5432	嘉義縣	布袋鎮	鹿寮段	774	1711	一般農業區	交通用地	23.588
5433	嘉義縣	布袋鎮	鹿寮段	774	1708	一般農業區	交通用地	3.891
5434	嘉義縣	布袋鎮	鹿寮段	775	1711	一般農業區	交通用地	81.507
5435	嘉義縣	布袋鎮	鹿寮段	775	1693	一般農業區	交通用地	34.218
5436	嘉義縣	布袋鎮	鹿寮段	775	1708	一般農業區	交通用地	174.148
5437	嘉義縣	布袋鎮	鹿寮段	775	1694	一般農業區	交通用地	40.588
5438	嘉義縣	布袋鎮	鹿寮段	776	1711	一般農業區	交通用地	106.246
5439	嘉義縣	布袋鎮	鹿寮段	776	1693	一般農業區	交通用地	22.295
5440	嘉義縣	布袋鎮	鹿寮段	777	1711	一般農業區	交通用地	38.961
5441	嘉義縣	布袋鎮	鹿寮段	778	1711	一般農業區	交通用地	2.921
5442	嘉義縣	布袋鎮	鹿寮段	779	1711	一般農業區	交通用地	3.034
5443	嘉義縣	布袋鎮	鹿寮段	780	1711	一般農業區	交通用地	0.001
5444	嘉義縣	布袋鎮	鹿寮段	783	1693	一般農業區	交通用地	182.248
5445	嘉義縣	布袋鎮	鹿寮段	784	1693	一般農業區	交通用地	489.948
5446	嘉義縣	布袋鎮	鹿寮段	785	1693	一般農業區	交通用地	152.08
5447	嘉義縣	布袋鎮	鹿寮段	785	1694	一般農業區	交通用地	702.668
5448	嘉義縣	布袋鎮	鹿寮段	785	1783	一般農業區	交通用地	507.167
5449	嘉義縣	布袋鎮	鹿寮段	786	1693	一般農業區	養殖用地	1695.663
5450	嘉義縣	布袋鎮	鹿寮段	786	1692	一般農業區	養殖用地	12.015
5451	嘉義縣	布袋鎮	鹿寮段	786	1692	一般農業區	養殖用地	17.371
5452	嘉義縣	布袋鎮	鹿寮段	786-1	1693	一般農業區	養殖用地	94.368
5453	嘉義縣	布袋鎮	鹿寮段	786-1	1694	一般農業區	養殖用地	1629.242
5454	嘉義縣	布袋鎮	鹿寮段	786-1	1692	一般農業區	養殖用地	44.605

5455	嘉義縣	布袋鎮	鹿寮段	786-1	1691	一般農業區	養殖用地	1.148
5456	嘉義縣	布袋鎮	鹿寮段	786-2	1694	一般農業區	養殖用地	1726.475
5457	嘉義縣	布袋鎮	鹿寮段	786-2	1691	一般農業區	養殖用地	9.113
5458	嘉義縣	布袋鎮	鹿寮段	786-2	1783	一般農業區	養殖用地	19.785
5459	嘉義縣	布袋鎮	鹿寮段	786-3	1783	一般農業區	養殖用地	1752.442
5460	嘉義縣	布袋鎮	鹿寮段	786-4	1691	一般農業區	養殖用地	8.873
5461	嘉義縣	布袋鎮	鹿寮段	786-4	1783	一般農業區	養殖用地	1669.682
5462	嘉義縣	布袋鎮	鹿寮段	786-5	1783	一般農業區	養殖用地	1734.302
5463	嘉義縣	布袋鎮	鹿寮段	797	1690	一般農業區	水利用地	2.673
5464	嘉義縣	布袋鎮	鹿寮段	798	1690	一般農業區	養殖用地	180.82
5465	嘉義縣	布袋鎮	鹿寮段	798	1692	一般農業區	養殖用地	5095.176
5466	嘉義縣	布袋鎮	鹿寮段	798	1693	一般農業區	養殖用地	2.238
5467	嘉義縣	布袋鎮	鹿寮段	798	1691	一般農業區	養殖用地	4980.84
5468	嘉義縣	布袋鎮	鹿寮段	799	1690	一般農業區	水利用地	106.421
5469	嘉義縣	布袋鎮	鹿寮段	800	1697	一般農業區	養殖用地	62.364
5470	嘉義縣	布袋鎮	鹿寮段	800	1697-1	一般農業區	養殖用地	146.722
5471	嘉義縣	布袋鎮	鹿寮段	800	1696	一般農業區	養殖用地	233.649
5472	嘉義縣	布袋鎮	鹿寮段	800-1	1695	一般農業區	養殖用地	266.969
5473	嘉義縣	布袋鎮	鹿寮段	800-1	1785	一般農業區	養殖用地	138.631
5474	嘉義縣	布袋鎮	鹿寮段	800-1	1782	一般農業區	養殖用地	395.82
5475	嘉義縣	布袋鎮	鹿寮段	800-2	1697	一般農業區	水利用地	75.479
5476	嘉義縣	布袋鎮	鹿寮段	803	1697	一般農業區	養殖用地	1088.655
5477	嘉義縣	布袋鎮	鹿寮段	803	1697-1	一般農業區	養殖用地	121.054
5478	嘉義縣	布袋鎮	鹿寮段	803	1696	一般農業區	養殖用地	1348.783
5479	嘉義縣	布袋鎮	鹿寮段	803	1695	一般農業區	養殖用地	0.666
5480	嘉義縣	布袋鎮	鹿寮段	803-1	1695	一般農業區	養殖用地	1594.688
5481	嘉義縣	布袋鎮	鹿寮段	803-1	1785	一般農業區	養殖用地	669.393
5482	嘉義縣	布袋鎮	鹿寮段	804	1697	一般農業區	養殖用地	757.224
5483	嘉義縣	布袋鎮	鹿寮段	804	1696	一般農業區	養殖用地	753.552
5484	嘉義縣	布袋鎮	鹿寮段	804	1695	一般農業區	養殖用地	2.683
5485	嘉義縣	布袋鎮	鹿寮段	804-1	1695	一般農業區	養殖用地	854.034
5486	嘉義縣	布袋鎮	鹿寮段	804-1	1785	一般農業區	養殖用地	265.24
5487	嘉義縣	布袋鎮	鹿寮段	805	1697	一般農業區	養殖用地	705.743
5488	嘉義縣	布袋鎮	鹿寮段	805	1690	一般農業區	養殖用地	34.266
5489	嘉義縣	布袋鎮	鹿寮段	805	1696	一般農業區	養殖用地	783.583
5490	嘉義縣	布袋鎮	鹿寮段	805	1695	一般農業區	養殖用地	4.586
5491	嘉義縣	布袋鎮	鹿寮段	805-1	1695	一般農業區	養殖用地	1006.363
5492	嘉義縣	布袋鎮	鹿寮段	805-1	1690	一般農業區	養殖用地	57.404
5493	嘉義縣	布袋鎮	鹿寮段	805-1	1785	一般農業區	養殖用地	270.021
5494	嘉義縣	布袋鎮	考試潭段鹿安小段	56	1018-1	一般農業區	水利用地	51.961
5495	嘉義縣	布袋鎮	龍江段	204	2475	特定專用區	交通用地	28.202
5496	嘉義縣	布袋鎮	考試潭段鹿寮小段	523	1528	一般農業區	農牧用地	5639.273
5497	嘉義縣	布袋鎮	考試潭段鹿寮小段	523	1527	一般農業區	農牧用地	1.36
5498	嘉義縣	布袋鎮	考試潭段鹿寮小段	523	1651	一般農業區	農牧用地	32.159
5499	嘉義縣	布袋鎮	考試潭段鹿寮小段	524	1651	一般農業區	農牧用地	40.883
5500	嘉義縣	布袋鎮	考試潭段鹿寮小段	524	1688	一般農業區	農牧用地	3935.577
5501	嘉義縣	布袋鎮	考試潭段鹿安小段	59	1018-1	一般農業區	農牧用地	2105.823
5502	嘉義縣	布袋鎮	考試潭段鹿安小段	19	960	一般農業區	養殖用地	5123.762
5503	嘉義縣	布袋鎮	考試潭段鹿安小段	19	988	一般農業區	養殖用地	3533.522
5504	嘉義縣	布袋鎮	考試潭段鹿安小段	397	1001-1	一般農業區	交通用地	342.884
5505	嘉義縣	布袋鎮	考試潭段鹿安小段	397	1001-1	一般農業區	交通用地	127.343
5506	嘉義縣	布袋鎮	考試潭段鹿安小段	397	1010-1	一般農業區	交通用地	392.021
5507	嘉義縣	布袋鎮	考試潭段鹿安小段	398	1001	一般農業區	養殖用地	6276.45
5508	嘉義縣	布袋鎮	考試潭段鹿安小段	398	1001-1	一般農業區	養殖用地	43.249
5509	嘉義縣	布袋鎮	考試潭段鹿安小段	398	1010	一般農業區	養殖用地	4558.906
5510	嘉義縣	布袋鎮	考試潭段鹿安小段	398	1010-1	一般農業區	養殖用地	86.962
5511	嘉義縣	布袋鎮	考試潭段鹿安小段	398	1010-1	一般農業區	養殖用地	8.241
5512	嘉義縣	布袋鎮	考試潭段鹿安小段	399	1001	一般農業區	養殖用地	25.049
5513	嘉義縣	布袋鎮	考試潭段鹿安小段	399	1001-1	一般農業區	養殖用地	3076.798
5514	嘉義縣	布袋鎮	考試潭段鹿安小段	399-1	1010	一般農業區	養殖用地	6.723
5515	嘉義縣	布袋鎮	考試潭段鹿安小段	399-1	1010-1	一般農業區	養殖用地	2207.831
5516	嘉義縣	布袋鎮	考試潭段鹿安小段	399-1	1011	一般農業區	養殖用地	0.167

5517	嘉義縣	布袋鎮	考試潭段鹿安小段	400	1010	一般農業區	養殖用地	4.672
5518	嘉義縣	布袋鎮	考試潭段鹿安小段	400	1011	一般農業區	養殖用地	4193.406
5519	嘉義縣	布袋鎮	考試潭段鹿安小段	400	1010-1	一般農業區	養殖用地	2.745
5520	嘉義縣	布袋鎮	考試潭段鹿安小段	400	1012	一般農業區	養殖用地	27.049
5521	嘉義縣	布袋鎮	考試潭段鹿安小段	401	1011	一般農業區	養殖用地	3.418
5522	嘉義縣	布袋鎮	考試潭段鹿安小段	401	1012	一般農業區	養殖用地	1995.58
5523	嘉義縣	布袋鎮	考試潭段鹿安小段	402	1012	一般農業區	農牧用地	2.396
5524	嘉義縣	布袋鎮	考試潭段鹿安小段	403	1012	一般農業區	養殖用地	25.605
5525	嘉義縣	布袋鎮	考試潭段鹿安小段	403	1011	一般農業區	養殖用地	977.484
5526	嘉義縣	布袋鎮	考試潭段鹿安小段	405	1011	一般農業區	交通用地	20.501
5527	嘉義縣	布袋鎮	考試潭段鹿安小段	418	1017	一般農業區	農牧用地	3955.585
5528	嘉義縣	布袋鎮	考試潭段鹿安小段	420	1016	一般農業區	農牧用地	3258.742
5529	嘉義縣	布袋鎮	考試潭段鹿安小段	74	1708	一般農業區	水利用地	5.842
5530	嘉義縣	布袋鎮	考試潭段鹿安小段	390	1000	一般農業區	水利用地	0.934
5531	嘉義縣	布袋鎮	考試潭段鹿安小段	395	991	一般農業區	水利用地	41.172
5532	嘉義縣	布袋鎮	考試潭段鹿安小段	395	993	一般農業區	水利用地	79.01
5533	嘉義縣	布袋鎮	考試潭段鹿安小段	395	992	一般農業區	水利用地	250.884
5534	嘉義縣	布袋鎮	考試潭段鹿安小段	60	1018-1	一般農業區	農牧用地	73.155
5535	嘉義縣	布袋鎮	考試潭段鹿安小段	62	1819	一般農業區	水利用地	0.186
5536	嘉義縣	布袋鎮	考試潭段鹿安小段	63	1018-1	一般農業區	水利用地	3.163
5537	嘉義縣	布袋鎮	考試潭段鹿安小段	64	1018	一般農業區	交通用地	61.235
5538	嘉義縣	布袋鎮	考試潭段鹿安小段	64	1779	一般農業區	交通用地	34.211
5539	嘉義縣	布袋鎮	考試潭段鹿安小段	66	1819	一般農業區	農牧用地	2040.085
5540	嘉義縣	布袋鎮	考試潭段鹿安小段	67	1819	一般農業區	農牧用地	4285.102
5541	嘉義縣	布袋鎮	考試潭段鹿安小段	71	938	一般農業區	水利用地	12.805
5542	嘉義縣	布袋鎮	考試潭段鹿安小段	71	940	一般農業區	水利用地	7.445
5543	嘉義縣	布袋鎮	考試潭段鹿安小段	72	1736	一般農業區	水利用地	4.766
5544	嘉義縣	布袋鎮	考試潭段鹿安小段	72	1736	一般農業區	水利用地	96.811
5545	嘉義縣	布袋鎮	考試潭段鹿安小段	72	1737	一般農業區	水利用地	1.79
5546	嘉義縣	布袋鎮	考試潭段鹿安小段	423	1017	一般農業區	水利用地	31.736
5547	嘉義縣	布袋鎮	考試潭段鹿安小段	423	1013	一般農業區	水利用地	185.107
5548	嘉義縣	布袋鎮	考試潭段鹿安小段	424	1013	一般農業區	養殖用地	9035.089
5549	嘉義縣	布袋鎮	貫舍段半月小段	208	220	一般農業區	水利用地	60.832
5550	嘉義縣	布袋鎮	考試潭段鹿安小段	20	969	一般農業區	養殖用地	1381.755
5551	嘉義縣	布袋鎮	考試潭段鹿安小段	20	968	一般農業區	養殖用地	4768.623
5552	嘉義縣	布袋鎮	考試潭段鹿安小段	20	950	一般農業區	養殖用地	122.966
5553	嘉義縣	布袋鎮	考試潭段鹿安小段	20	964	一般農業區	養殖用地	3787.842
5554	嘉義縣	布袋鎮	考試潭段鹿安小段	20	960	一般農業區	養殖用地	14.698
5555	嘉義縣	布袋鎮	考試潭段鹿安小段	20-1	944	一般農業區	水利用地	12.783
5556	嘉義縣	布袋鎮	考試潭段鹿安小段	20-1	945	一般農業區	水利用地	142.897
5557	嘉義縣	布袋鎮	考試潭段鹿安小段	20-1	969	一般農業區	水利用地	27.586
5558	嘉義縣	布袋鎮	考試潭段鹿安小段	371	974	一般農業區	水利用地	6.038
5559	嘉義縣	布袋鎮	考試潭段鹿安小段	408	1011	一般農業區	交通用地	0.29
5560	嘉義縣	布袋鎮	考試潭段鹿安小段	410	1016	一般農業區	水利用地	6.429
5561	嘉義縣	布袋鎮	考試潭段鹿安小段	410	1013	一般農業區	水利用地	149.134
5562	嘉義縣	布袋鎮	考試潭段鹿安小段	410	1011	一般農業區	水利用地	29.692
5563	嘉義縣	布袋鎮	考試潭段鹿安小段	411	1000	一般農業區	水利用地	6.496
5564	嘉義縣	布袋鎮	考試潭段鹿安小段	411	1009-1	一般農業區	水利用地	172.416
5565	嘉義縣	布袋鎮	考試潭段鹿安小段	411	1009	一般農業區	水利用地	48.242
5566	嘉義縣	布袋鎮	考試潭段鹿安小段	411	1013	一般農業區	水利用地	69.175
5567	嘉義縣	布袋鎮	考試潭段鹿安小段	412	1000	一般農業區	養殖用地	331.146
5568	嘉義縣	布袋鎮	考試潭段鹿安小段	412	1009-1	一般農業區	養殖用地	4628.314
5569	嘉義縣	布袋鎮	考試潭段鹿安小段	412	1017	一般農業區	養殖用地	797.326
5570	嘉義縣	布袋鎮	考試潭段鹿安小段	412	1009	一般農業區	養殖用地	4471.447
5571	嘉義縣	布袋鎮	考試潭段鹿安小段	1	972	一般農業區	水利用地	318.364
5572	嘉義縣	布袋鎮	考試潭段鹿寮小段	257	906	一般農業區	水利用地	106.144
5573	嘉義縣	布袋鎮	考試潭段鹿安小段	6	972	一般農業區	農牧用地	1627.713
5574	嘉義縣	布袋鎮	考試潭段鹿安小段	6	966	一般農業區	農牧用地	15.063
5575	嘉義縣	布袋鎮	考試潭段鹿安小段	7	971	一般農業區	養殖用地	2412.257
5576	嘉義縣	布袋鎮	考試潭段鹿安小段	12	962	一般農業區	養殖用地	1655.203
5577	嘉義縣	布袋鎮	考試潭段鹿安小段	12	963	一般農業區	養殖用地	245.551
5578	嘉義縣	布袋鎮	考試潭段鹿安小段	12-1	963	一般農業區	養殖用地	2039.231

5579	嘉義縣	布袋鎮	考試潭段鹿安小段	13	966	一般農業區	農牧用地	4917.424
5580	嘉義縣	布袋鎮	考試潭段鹿安小段	13	969	一般農業區	農牧用地	12.911
5581	嘉義縣	布袋鎮	考試潭段鹿安小段	13	971	一般農業區	農牧用地	574.913
5582	嘉義縣	布袋鎮	考試潭段鹿安小段	13	971	一般農業區	農牧用地	1.691
5583	嘉義縣	布袋鎮	考試潭段鹿安小段	13	962	一般農業區	農牧用地	44.742
5584	嘉義縣	布袋鎮	考試潭段鹿安小段	14	969	一般農業區	養殖用地	3.387
5585	嘉義縣	布袋鎮	考試潭段鹿安小段	14	966	一般農業區	養殖用地	64.449
5586	嘉義縣	布袋鎮	考試潭段鹿安小段	14	967	一般農業區	養殖用地	7105.882
5587	嘉義縣	布袋鎮	考試潭段鹿安小段	14	966	一般農業區	養殖用地	18.36
5588	嘉義縣	布袋鎮	考試潭段鹿安小段	14	964	一般農業區	養殖用地	0.108
5589	嘉義縣	布袋鎮	考試潭段鹿安小段	15	961	一般農業區	養殖用地	4213.761
5590	嘉義縣	布袋鎮	考試潭段鹿安小段	15	967	一般農業區	養殖用地	1.341
5591	嘉義縣	布袋鎮	考試潭段鹿安小段	15	990	一般農業區	養殖用地	1686.44
5592	嘉義縣	布袋鎮	考試潭段鹿安小段	15	989	一般農業區	養殖用地	1058.726
5593	嘉義縣	布袋鎮	考試潭段鹿安小段	15	960	一般農業區	養殖用地	0.142
5594	嘉義縣	布袋鎮	考試潭段鹿安小段	15	988	一般農業區	養殖用地	8.385
5595	嘉義縣	布袋鎮	考試潭段鹿安小段	16	990	一般農業區	養殖用地	734.675
5596	嘉義縣	布袋鎮	考試潭段鹿安小段	16	989	一般農業區	養殖用地	302.431
5597	嘉義縣	布袋鎮	考試潭段鹿安小段	16	988	一般農業區	養殖用地	6.849
5598	嘉義縣	布袋鎮	考試潭段鹿安小段	16-2	990	一般農業區	養殖用地	36.769
5599	嘉義縣	布袋鎮	考試潭段鹿安小段	16-2	989	一般農業區	養殖用地	50.751
5600	嘉義縣	布袋鎮	考試潭段鹿安小段	16-2	988	一般農業區	養殖用地	9.545
5601	嘉義縣	布袋鎮	考試潭段鹿安小段	17	988	一般農業區	養殖用地	79.195
5602	嘉義縣	布袋鎮	考試潭段鹿安小段	20-4	944	一般農業區	養殖用地	316.675
5603	嘉義縣	布袋鎮	考試潭段鹿安小段	20-4	945	一般農業區	養殖用地	244.919
5604	嘉義縣	布袋鎮	考試潭段鹿安小段	20-4	941	一般農業區	養殖用地	0.002
5605	嘉義縣	布袋鎮	考試潭段鹿安小段	20-5	948	一般農業區	養殖用地	6333.922
5606	嘉義縣	布袋鎮	考試潭段鹿安小段	20-5	949	一般農業區	養殖用地	5070.396
5607	嘉義縣	布袋鎮	考試潭段鹿安小段	20-5	950	一般農業區	養殖用地	2839.178
5608	嘉義縣	布袋鎮	考試潭段鹿安小段	20-8	948	一般農業區	養殖用地	11.072
5609	嘉義縣	布袋鎮	考試潭段鹿安小段	20-8	949	一般農業區	養殖用地	5.498
5610	嘉義縣	布袋鎮	考試潭段鹿安小段	20-8	950	一般農業區	養殖用地	8.75
5611	嘉義縣	布袋鎮	考試潭段鹿安小段	20-8	950	一般農業區	養殖用地	12.451
5612	嘉義縣	布袋鎮	考試潭段鹿安小段	21	953	一般農業區	養殖用地	3812.254
5613	嘉義縣	布袋鎮	考試潭段鹿安小段	21	954	一般農業區	養殖用地	3365.482
5614	嘉義縣	布袋鎮	考試潭段鹿安小段	21	955	一般農業區	養殖用地	3215.035
5615	嘉義縣	布袋鎮	考試潭段鹿安小段	21	952	一般農業區	養殖用地	0.866
5616	嘉義縣	布袋鎮	考試潭段鹿安小段	21-1	953	一般農業區	養殖用地	23.736
5617	嘉義縣	布袋鎮	考試潭段鹿安小段	21-1	954	一般農業區	養殖用地	22.2
5618	嘉義縣	布袋鎮	考試潭段鹿安小段	21-1	950	一般農業區	養殖用地	5.674
5619	嘉義縣	布袋鎮	考試潭段鹿安小段	21-1	955	一般農業區	養殖用地	12.126
5620	嘉義縣	布袋鎮	考試潭段鹿安小段	21-1	955	一般農業區	養殖用地	2.673
5621	嘉義縣	布袋鎮	考試潭段鹿安小段	21-2	955	一般農業區	養殖用地	0.175
5622	嘉義縣	布袋鎮	考試潭段鹿安小段	22	953	一般農業區	養殖用地	9.147
5623	嘉義縣	布袋鎮	考試潭段鹿安小段	22	958	一般農業區	養殖用地	7354.734
5624	嘉義縣	布袋鎮	考試潭段鹿安小段	22	957	一般農業區	養殖用地	2.576
5625	嘉義縣	布袋鎮	考試潭段鹿安小段	23	986	一般農業區	養殖用地	5881.618
5626	嘉義縣	布袋鎮	考試潭段鹿安小段	23	958	一般農業區	養殖用地	2.774
5627	嘉義縣	布袋鎮	考試潭段鹿安小段	23	957	一般農業區	養殖用地	73.061
5628	嘉義縣	布袋鎮	考試潭段鹿安小段	23	1003	一般農業區	養殖用地	13.795
5629	嘉義縣	布袋鎮	考試潭段鹿安小段	24	987	一般農業區	養殖用地	6161.116
5630	嘉義縣	布袋鎮	考試潭段鹿安小段	24	958	一般農業區	養殖用地	6.426
5631	嘉義縣	布袋鎮	考試潭段鹿安小段	24	986	一般農業區	養殖用地	2.347
5632	嘉義縣	布袋鎮	考試潭段鹿安小段	25	1007	一般農業區	養殖用地	4619.171
5633	嘉義縣	布袋鎮	考試潭段鹿安小段	25	1003	一般農業區	養殖用地	86.865
5634	嘉義縣	布袋鎮	考試潭段鹿安小段	26	1006	一般農業區	養殖用地	3826.538
5635	嘉義縣	布袋鎮	考試潭段鹿安小段	26	1007	一般農業區	養殖用地	4.151
5636	嘉義縣	布袋鎮	考試潭段鹿安小段	26	1005	一般農業區	養殖用地	35.797
5637	嘉義縣	布袋鎮	考試潭段鹿安小段	27	1003	一般農業區	養殖用地	2.261
5638	嘉義縣	布袋鎮	考試潭段鹿安小段	27	1007	一般農業區	養殖用地	12.741
5639	嘉義縣	布袋鎮	考試潭段鹿安小段	27	1005	一般農業區	養殖用地	2399.687
5640	嘉義縣	布袋鎮	考試潭段鹿安小段	27	1004	一般農業區	養殖用地	0.532

5641	嘉義縣	布袋鎮	考試潭段鹿安小段	28	1004	一般農業區	養殖用地	2007.211
5642	嘉義縣	布袋鎮	考試潭段鹿安小段	28	1005	一般農業區	養殖用地	8.16
5643	嘉義縣	布袋鎮	考試潭段鹿安小段	29	1003	一般農業區	養殖用地	5353.221
5644	嘉義縣	布袋鎮	考試潭段鹿安小段	29	957	一般農業區	養殖用地	0.003
5645	嘉義縣	布袋鎮	考試潭段鹿安小段	29-1	1003	一般農業區	養殖用地	205.247
5646	嘉義縣	布袋鎮	考試潭段鹿安小段	29-1	1003-1	一般農業區	養殖用地	120.367
5647	嘉義縣	布袋鎮	考試潭段鹿安小段	29-1	1004	一般農業區	養殖用地	34.174
5648	嘉義縣	布袋鎮	考試潭段鹿安小段	30	957	一般農業區	養殖用地	1.53
5649	嘉義縣	布袋鎮	考試潭段鹿安小段	30	956	一般農業區	養殖用地	5307.77
5650	嘉義縣	布袋鎮	考試潭段鹿安小段	30	957	一般農業區	養殖用地	4906.398
5651	嘉義縣	布袋鎮	考試潭段鹿安小段	30	984	一般農業區	養殖用地	3742.347
5652	嘉義縣	布袋鎮	考試潭段鹿安小段	30	1003-1	一般農業區	養殖用地	608.345
5653	嘉義縣	布袋鎮	考試潭段鹿安小段	31	958	一般農業區	養殖用地	2.448
5654	嘉義縣	布袋鎮	考試潭段鹿安小段	31	957	一般農業區	養殖用地	1691.844
5655	嘉義縣	布袋鎮	考試潭段鹿安小段	32	952	一般農業區	養殖用地	623.802
5656	嘉義縣	布袋鎮	考試潭段鹿安小段	32	951	一般農業區	養殖用地	1973.175
5657	嘉義縣	布袋鎮	考試潭段鹿安小段	32	938	一般農業區	養殖用地	2427.405
5658	嘉義縣	布袋鎮	考試潭段鹿安小段	32	939	一般農業區	養殖用地	2066.173
5659	嘉義縣	布袋鎮	考試潭段鹿安小段	32	953	一般農業區	養殖用地	0.385
5660	嘉義縣	布袋鎮	考試潭段鹿安小段	32-1	937	一般農業區	養殖用地	6254.302
5661	嘉義縣	布袋鎮	考試潭段鹿安小段	32-1	947	一般農業區	養殖用地	3803.858
5662	嘉義縣	布袋鎮	考試潭段鹿安小段	32-2	947	一般農業區	養殖用地	42.643
5663	嘉義縣	布袋鎮	考試潭段鹿安小段	32-2	937	一般農業區	養殖用地	321.56
5664	嘉義縣	布袋鎮	考試潭段鹿安小段	32-2	947	一般農業區	養殖用地	90.244
5665	嘉義縣	布袋鎮	考試潭段鹿安小段	32-2	938	一般農業區	養殖用地	2.374
5666	嘉義縣	布袋鎮	考試潭段鹿安小段	32-2	951	一般農業區	養殖用地	115.974
5667	嘉義縣	布袋鎮	考試潭段鹿安小段	32-2	952	一般農業區	養殖用地	43.645
5668	嘉義縣	布袋鎮	考試潭段鹿安小段	32-3	938	一般農業區	養殖用地	1999.211
5669	嘉義縣	布袋鎮	考試潭段鹿安小段	32-3	939	一般農業區	養殖用地	1815.191
5670	嘉義縣	布袋鎮	考試潭段鹿安小段	32-3	951	一般農業區	養殖用地	1496.247
5671	嘉義縣	布袋鎮	考試潭段鹿安小段	33	938	一般農業區	養殖用地	44.656
5672	嘉義縣	布袋鎮	考試潭段鹿安小段	33	940-1	一般農業區	養殖用地	2506.001
5673	嘉義縣	布袋鎮	考試潭段鹿安小段	33	940	一般農業區	養殖用地	6066.211
5674	嘉義縣	布袋鎮	考試潭段鹿安小段	33-1	940-1	一般農業區	養殖用地	728.474
5675	嘉義縣	布袋鎮	考試潭段鹿安小段	34	958	一般農業區	水利用地	0.001
5676	嘉義縣	布袋鎮	考試潭段鹿安小段	34	940-1	一般農業區	水利用地	0.002
5677	嘉義縣	布袋鎮	考試潭段鹿安小段	34	940-1	一般農業區	水利用地	5.006
5678	嘉義縣	布袋鎮	考試潭段鹿安小段	35	983	一般農業區	農牧用地	2278.756
5679	嘉義縣	布袋鎮	考試潭段鹿安小段	35	1780	一般農業區	農牧用地	1186.262
5680	嘉義縣	布袋鎮	考試潭段鹿安小段	35	1779	一般農業區	農牧用地	3548.169
5681	嘉義縣	布袋鎮	考試潭段鹿安小段	35	1018	一般農業區	農牧用地	2765.046
5682	嘉義縣	布袋鎮	考試潭段鹿安小段	36	983	一般農業區	水利用地	103.512
5683	嘉義縣	布袋鎮	考試潭段鹿安小段	38	1018	一般農業區	農牧用地	0.032
5684	嘉義縣	布袋鎮	考試潭段鹿安小段	352	963	一般農業區	水利用地	13.34
5685	嘉義縣	布袋鎮	考試潭段鹿安小段	352	990	一般農業區	水利用地	0.179
5686	嘉義縣	布袋鎮	考試潭段鹿安小段	352	1006	一般農業區	水利用地	151.918
5687	嘉義縣	布袋鎮	考試潭段鹿安小段	352	1005	一般農業區	水利用地	78.529
5688	嘉義縣	布袋鎮	考試潭段鹿安小段	352-1	1005	一般農業區	水利用地	5.825
5689	嘉義縣	布袋鎮	考試潭段鹿寮小段	322	973	一般農業區	農牧用地	1.972
5690	嘉義縣	布袋鎮	考試潭段鹿寮小段	322	974	一般農業區	農牧用地	11.395
5691	嘉義縣	布袋鎮	考試潭段鹿寮小段	323	907	一般農業區	交通用地	147.839
5692	嘉義縣	布袋鎮	貴舍段半月小段	259	293	一般農業區	農牧用地	5045.06
5693	嘉義縣	布袋鎮	貴舍段半月小段	259	313-1	一般農業區	農牧用地	3037.598
5694	嘉義縣	布袋鎮	貴舍段半月小段	263	329-1	一般農業區	農牧用地	6494.877
5695	嘉義縣	布袋鎮	考試潭段鹿安小段	380	1001-1	一般農業區	交通用地	1.443
5696	嘉義縣	布袋鎮	貴舍段半月小段	218	220	一般農業區	水利用地	57.88
5697	嘉義縣	布袋鎮	貴舍段半月小段	218	220	一般農業區	水利用地	5.337
5698	嘉義縣	布袋鎮	貴舍段半月小段	219	220	一般農業區	農牧用地	5967.105
5699	嘉義縣	布袋鎮	貴舍段半月小段	219	231	一般農業區	農牧用地	2225.466
5700	嘉義縣	布袋鎮	貴舍段半月小段	220	220	一般農業區	水利用地	14.487
5701	嘉義縣	布袋鎮	考試潭段鹿寮小段	312	973	一般農業區	農牧用地	136.895
5702	嘉義縣	布袋鎮	考試潭段鹿寮小段	312	974	一般農業區	農牧用地	0.001

5703	嘉義縣	布袋鎮	考試潭段鹿寮小段	313	906	一般農業區	農牧用地	1682.728
5704	嘉義縣	布袋鎮	考試潭段鹿寮小段	313	974	一般農業區	農牧用地	70.086
5705	嘉義縣	布袋鎮	過溝段過溝小段	728	704	一般農業區	交通用地	18.333
5706	嘉義縣	布袋鎮	過溝段過溝小段	729	710	一般農業區	農牧用地	22.84
5707	嘉義縣	布袋鎮	過溝段過溝小段	730	704	一般農業區	水利用地	0.179
5708	嘉義縣	布袋鎮	考試潭段鹿寮小段	321	974	一般農業區	遊憩用地	13.017
5709	嘉義縣	布袋鎮	過溝段過溝小段	619	762	一般農業區	水利用地	2.497
5710	嘉義縣	布袋鎮	考試潭段鹿寮小段	422	826-1	一般農業區	農牧用地	2079.511
5711	嘉義縣	布袋鎮	考試潭段鹿寮小段	422-1	826-1	一般農業區	農牧用地	1958.335
5712	嘉義縣	布袋鎮	考試潭段鹿寮小段	315	974	一般農業區	農牧用地	335.39
5713	嘉義縣	布袋鎮	考試潭段鹿寮小段	318	974	一般農業區	交通用地	71.51
5714	嘉義縣	布袋鎮	考試潭段鹿寮小段	319	906	一般農業區	養殖用地	3223.77
5715	嘉義縣	布袋鎮	考試潭段鹿寮小段	319	973	一般農業區	養殖用地	4867.792
5716	嘉義縣	布袋鎮	考試潭段鹿寮小段	319	974	一般農業區	養殖用地	6540.712
5717	嘉義縣	布袋鎮	考試潭段鹿寮小段	530	1651	一般農業區	交通用地	59.959
5718	嘉義縣	布袋鎮	考試潭段鹿寮小段	530	1652	一般農業區	交通用地	28.057
5719	嘉義縣	布袋鎮	考試潭段鹿寮小段	432-1	816	一般農業區	農牧用地	2648.506
5720	嘉義縣	布袋鎮	考試潭段鹿寮小段	433	816	一般農業區	農牧用地	39.955
5721	嘉義縣	布袋鎮	過溝段過溝小段	653	748	一般農業區	農牧用地	4631.521
5722	嘉義縣	布袋鎮	過溝段過溝小段	654	760	一般農業區	農牧用地	190.87
5723	嘉義縣	布袋鎮	過溝段過溝小段	654	754	一般農業區	農牧用地	485.627
5724	嘉義縣	布袋鎮	過溝段過溝小段	674	704-1	一般農業區	農牧用地	1837.95
5725	嘉義縣	布袋鎮	過溝段過溝小段	674	704	一般農業區	農牧用地	739.54
5726	嘉義縣	布袋鎮	過溝段過溝小段	675	704-1	一般農業區	農牧用地	514.334
5727	嘉義縣	布袋鎮	過溝段過溝小段	675	704	一般農業區	農牧用地	245.839
5728	嘉義縣	布袋鎮	考試潭段鹿寮小段	436	1537	一般農業區	水利用地	47.92
5729	嘉義縣	布袋鎮	考試潭段鹿寮小段	436	1536	一般農業區	水利用地	76.12
5730	嘉義縣	布袋鎮	考試潭段鹿寮小段	438	816-1	一般農業區	水利用地	18.373
5731	嘉義縣	布袋鎮	考試潭段鹿寮小段	441	816-1	一般農業區	農牧用地	3142.867
5732	嘉義縣	布袋鎮	過溝段過溝小段	499	691	一般農業區	農牧用地	1365.773
5733	嘉義縣	布袋鎮	過溝段過溝小段	500	691	一般農業區	農牧用地	2265.562
5734	嘉義縣	布袋鎮	過溝段過溝小段	500-1	691	一般農業區	水利用地	106.873
5735	嘉義縣	布袋鎮	過溝段過溝小段	501	691	一般農業區	農牧用地	4749.954
5736	嘉義縣	布袋鎮	考試潭段鹿寮小段	520	1652	一般農業區	水利用地	41.341
5737	嘉義縣	布袋鎮	考試潭段鹿寮小段	521	1652	一般農業區	農牧用地	1014.838
5738	嘉義縣	布袋鎮	考試潭段鹿寮小段	522	1527	一般農業區	養殖用地	0.85
5739	嘉義縣	布袋鎮	考試潭段鹿寮小段	522	1651	一般農業區	養殖用地	7234.7
5740	嘉義縣	布袋鎮	考試潭段鹿寮小段	522	1527	一般農業區	養殖用地	2.289
5741	嘉義縣	布袋鎮	考試潭段鹿寮小段	522	1527-2	一般農業區	養殖用地	1.027
5742	嘉義縣	布袋鎮	考試潭段鹿寮小段	395	830	一般農業區	水利用地	4.271
5743	嘉義縣	布袋鎮	考試潭段鹿寮小段	395	928	一般農業區	水利用地	11.248
5744	嘉義縣	布袋鎮	考試潭段鹿寮小段	395	929	一般農業區	水利用地	0.391
5745	嘉義縣	布袋鎮	考試潭段鹿寮小段	395	927	一般農業區	水利用地	154.775
5746	嘉義縣	布袋鎮	過溝段過溝小段	727	710	一般農業區	農牧用地	22.363
5747	嘉義縣	布袋鎮	樹林頭段林頭小段	1080	410	一般農業區	交通用地	1.415
5748	嘉義縣	布袋鎮	樹林頭段林頭小段	1080	411	一般農業區	交通用地	6.848
5749	嘉義縣	布袋鎮	考試潭段鹿寮小段	246	543	一般農業區	農牧用地	76.979
5750	嘉義縣	布袋鎮	考試潭段鹿寮小段	246	544	一般農業區	農牧用地	3098.186
5751	嘉義縣	布袋鎮	考試潭段鹿寮小段	246	551	一般農業區	農牧用地	17.688
5752	嘉義縣	布袋鎮	考試潭段鹿寮小段	246	545	一般農業區	農牧用地	0.758
5753	嘉義縣	布袋鎮	過溝段過溝小段	645	747	一般農業區	水利用地	21.281
5754	嘉義縣	布袋鎮	考試潭段鹿寮小段	507	1525	一般農業區	水利用地	563.773
5755	嘉義縣	布袋鎮	考試潭段鹿寮小段	508	1562	一般農業區	交通用地	63.826
5756	嘉義縣	布袋鎮	考試潭段鹿寮小段	508	1561	一般農業區	交通用地	67.905
5757	嘉義縣	布袋鎮	考試潭段鹿寮小段	508	1511	一般農業區	交通用地	91.426
5758	嘉義縣	布袋鎮	考試潭段鹿寮小段	508	1515	一般農業區	交通用地	78.145
5759	嘉義縣	布袋鎮	考試潭段鹿寮小段	508	1516	一般農業區	交通用地	65.573
5760	嘉義縣	布袋鎮	考試潭段鹿寮小段	508	1517	一般農業區	交通用地	69.306
5761	嘉義縣	布袋鎮	考試潭段鹿寮小段	508	1522	一般農業區	交通用地	235.496
5762	嘉義縣	布袋鎮	考試潭段鹿寮小段	508	1649	一般農業區	交通用地	104.737
5763	嘉義縣	布袋鎮	考試潭段鹿寮小段	508	1660	一般農業區	交通用地	34.499
5764	嘉義縣	布袋鎮	考試潭段鹿寮小段	508	1652	一般農業區	交通用地	24.567

5765	嘉義縣	布袋鎮	考試潭段鹿寮小段	510	1525	一般農業區	農牧用地	514.469
5766	嘉義縣	布袋鎮	考試潭段鹿寮小段	511	1525	一般農業區	農牧用地	4709.896
5767	嘉義縣	布袋鎮	考試潭段鹿寮小段	247	548	一般農業區	養殖用地	125.072
5768	嘉義縣	布袋鎮	考試潭段鹿寮小段	247	549	一般農業區	養殖用地	15.178
5769	嘉義縣	布袋鎮	考試潭段鹿寮小段	247	545	一般農業區	養殖用地	5754.458
5770	嘉義縣	布袋鎮	考試潭段鹿寮小段	247	544	一般農業區	養殖用地	1338.681
5771	嘉義縣	布袋鎮	考試潭段鹿寮小段	248	547	一般農業區	養殖用地	1697.495
5772	嘉義縣	布袋鎮	考試潭段鹿寮小段	248	546	一般農業區	養殖用地	1829.301
5773	嘉義縣	布袋鎮	考試潭段鹿寮小段	249	552	一般農業區	養殖用地	8.159
5774	嘉義縣	布袋鎮	考試潭段鹿寮小段	249	554	一般農業區	養殖用地	2054.151
5775	嘉義縣	布袋鎮	考試潭段鹿寮小段	249	549	一般農業區	養殖用地	2346.158
5776	嘉義縣	布袋鎮	考試潭段鹿寮小段	249	548	一般農業區	養殖用地	3468.138
5777	嘉義縣	布袋鎮	考試潭段鹿寮小段	249	547	一般農業區	養殖用地	24.44
5778	嘉義縣	布袋鎮	考試潭段鹿寮小段	484	1632-1	一般農業區	農牧用地	6288.666
5779	嘉義縣	布袋鎮	考試潭段鹿寮小段	229	559	一般農業區	水利用地	43.662
5780	嘉義縣	布袋鎮	考試潭段鹿寮小段	250	552	一般農業區	養殖用地	2653
5781	嘉義縣	布袋鎮	考試潭段鹿寮小段	250	553	一般農業區	養殖用地	3295.941
5782	嘉義縣	布袋鎮	考試潭段鹿寮小段	250	554	一般農業區	養殖用地	64.115
5783	嘉義縣	布袋鎮	考試潭段鹿寮小段	250	549	一般農業區	養殖用地	261.283
5784	嘉義縣	布袋鎮	考試潭段鹿寮小段	251	982	一般農業區	養殖用地	103.686
5785	嘉義縣	布袋鎮	考試潭段鹿寮小段	251	533	一般農業區	養殖用地	3700.134
5786	嘉義縣	布袋鎮	考試潭段鹿寮小段	251	528	一般農業區	養殖用地	1996.327
5787	嘉義縣	布袋鎮	考試潭段鹿寮小段	251	527	一般農業區	養殖用地	3101.645
5788	嘉義縣	布袋鎮	考試潭段鹿寮小段	251	532	一般農業區	養殖用地	3798.447
5789	嘉義縣	布袋鎮	考試潭段鹿寮小段	251	982	一般農業區	養殖用地	8.734
5790	嘉義縣	布袋鎮	考試潭段鹿寮小段	251	526	一般農業區	養殖用地	4052.839
5791	嘉義縣	布袋鎮	考試潭段鹿寮小段	251	547	一般農業區	養殖用地	1.126
5792	嘉義縣	布袋鎮	考試潭段鹿寮小段	252	982	一般農業區	農牧用地	11.981
5793	嘉義縣	布袋鎮	考試潭段鹿寮小段	253	982	一般農業區	農牧用地	0.029
5794	嘉義縣	布袋鎮	考試潭段鹿寮小段	253	532	一般農業區	農牧用地	4.235
5795	嘉義縣	布袋鎮	考試潭段鹿寮小段	254	546	一般農業區	水利用地	1.826
5796	嘉義縣	布袋鎮	考試潭段鹿寮小段	255	531	一般農業區	交通用地	51.074
5797	嘉義縣	布袋鎮	考試潭段鹿寮小段	255	529	一般農業區	交通用地	0.995
5798	嘉義縣	布袋鎮	考試潭段鹿寮小段	130	516	一般農業區	農牧用地	3.448
5799	嘉義縣	布袋鎮	樹林頭段林頭小段	1182	433	一般農業區	水利用地	22.476
5800	嘉義縣	布袋鎮	樹林頭段林頭小段	1183	433	一般農業區	農牧用地	9091.394
5801	嘉義縣	布袋鎮	樹林頭段林頭小段	1184	433	一般農業區	水利用地	206.385
5802	嘉義縣	布袋鎮	樹林頭段林頭小段	1186	433	一般農業區	交通用地	204.777
5803	嘉義縣	布袋鎮	樹林頭段林頭小段	1221	504	一般農業區	農牧用地	0.03
5804	嘉義縣	布袋鎮	考試潭段鹿寮小段	150	513	一般農業區	水利用地	64.169
5805	嘉義縣	布袋鎮	考試潭段鹿寮小段	150	516	一般農業區	水利用地	39.245
5806	嘉義縣	布袋鎮	考試潭段鹿寮小段	442	816-1	一般農業區	農牧用地	3697.495
5807	嘉義縣	布袋鎮	考試潭段鹿寮小段	443	816-1	一般農業區	農牧用地	154.601
5808	嘉義縣	布袋鎮	考試潭段鹿寮小段	424	829-1	一般農業區	水利用地	23.755
5809	嘉義縣	布袋鎮	考試潭段鹿寮小段	425	826	一般農業區	水利用地	17.902
5810	嘉義縣	布袋鎮	考試潭段鹿寮小段	425	826	一般農業區	水利用地	51.41
5811	嘉義縣	布袋鎮	考試潭段鹿寮小段	425	829	一般農業區	水利用地	11.196
5812	嘉義縣	布袋鎮	考試潭段鹿寮小段	425	829-1	一般農業區	水利用地	104.835
5813	嘉義縣	布袋鎮	考試潭段鹿寮小段	426	826	一般農業區	農牧用地	21.302
5814	嘉義縣	布袋鎮	考試潭段鹿寮小段	426	829	一般農業區	農牧用地	5940.302
5815	嘉義縣	布袋鎮	考試潭段鹿寮小段	426	829-1	一般農業區	農牧用地	3922.853
5816	嘉義縣	布袋鎮	考試潭段鹿寮小段	119	516	一般農業區	水利用地	73.499
5817	嘉義縣	布袋鎮	考試潭段鹿寮小段	122	517	一般農業區	農牧用地	11695.518
5818	嘉義縣	布袋鎮	考試潭段鹿寮小段	122	513	一般農業區	農牧用地	158.627
5819	嘉義縣	布袋鎮	考試潭段鹿寮小段	122	516	一般農業區	農牧用地	699.436
5820	嘉義縣	布袋鎮	考試潭段鹿寮小段	123	512	一般農業區	農牧用地	6207.93
5821	嘉義縣	布袋鎮	考試潭段鹿寮小段	123	510	一般農業區	農牧用地	146.904
5822	嘉義縣	布袋鎮	考試潭段鹿寮小段	123	513	一般農業區	農牧用地	2.618
5823	嘉義縣	布袋鎮	考試潭段鹿寮小段	124	513	一般農業區	農牧用地	2096.431
5824	嘉義縣	布袋鎮	考試潭段鹿寮小段	124	512	一般農業區	農牧用地	4.966
5825	嘉義縣	布袋鎮	考試潭段鹿寮小段	124	516	一般農業區	農牧用地	2.998
5826	嘉義縣	布袋鎮	考試潭段鹿寮小段	125	510	一般農業區	農牧用地	3256.989

5827	嘉義縣	布袋鎮	樹林頭段林頭小段	1077	410	一般農業區	農牧用地	4024.79
5828	嘉義縣	布袋鎮	樹林頭段林頭小段	1079	410	一般農業區	水利用地	0.019
5829	嘉義縣	布袋鎮	樹林頭段林頭小段	1079	411	一般農業區	水利用地	4.112
5830	嘉義縣	布袋鎮	考試潭段鹿寮小段	235	559	一般農業區	農牧用地	2978.787
5831	嘉義縣	布袋鎮	考試潭段鹿寮小段	235	559-1	一般農業區	農牧用地	2873.6
5832	嘉義縣	布袋鎮	考試潭段鹿寮小段	236	559	一般農業區	農牧用地	757.162
5833	嘉義縣	布袋鎮	考試潭段鹿寮小段	236	559-1	一般農業區	農牧用地	1578.923
5834	嘉義縣	布袋鎮	考試潭段鹿寮小段	239	542	一般農業區	交通用地	20.488
5835	嘉義縣	布袋鎮	考試潭段鹿寮小段	239	542	一般農業區	交通用地	68.583
5836	嘉義縣	布袋鎮	考試潭段鹿寮小段	239	543	一般農業區	交通用地	2.941
5837	嘉義縣	布袋鎮	考試潭段鹿寮小段	239	543	一般農業區	交通用地	0.001
5838	嘉義縣	布袋鎮	考試潭段鹿寮小段	240	542	一般農業區	水利用地	319.973
5839	嘉義縣	布袋鎮	考試潭段鹿寮小段	240	543	一般農業區	水利用地	179.757
5840	嘉義縣	布袋鎮	考試潭段鹿寮小段	240	544	一般農業區	水利用地	39.92
5841	嘉義縣	布袋鎮	考試潭段鹿寮小段	241	542	一般農業區	農牧用地	5522.072
5842	嘉義縣	布袋鎮	考試潭段鹿寮小段	241	556	一般農業區	農牧用地	55.481
5843	嘉義縣	布袋鎮	考試潭段鹿寮小段	242	556	一般農業區	農牧用地	3646.521
5844	嘉義縣	布袋鎮	考試潭段鹿寮小段	242	555	一般農業區	農牧用地	2130.257
5845	嘉義縣	布袋鎮	考試潭段鹿寮小段	242	553	一般農業區	農牧用地	82.56
5846	嘉義縣	布袋鎮	考試潭段鹿寮小段	242	543	一般農業區	農牧用地	58.804
5847	嘉義縣	布袋鎮	考試潭段鹿寮小段	243	556	一般農業區	農牧用地	140.544
5848	嘉義縣	布袋鎮	考試潭段鹿寮小段	243	543	一般農業區	農牧用地	4501.667
5849	嘉義縣	布袋鎮	考試潭段鹿寮小段	243	544	一般農業區	農牧用地	10.412
5850	嘉義縣	布袋鎮	考試潭段鹿寮小段	244	553	一般農業區	養殖用地	31.921
5851	嘉義縣	布袋鎮	考試潭段鹿寮小段	244	550	一般農業區	養殖用地	2137.816
5852	嘉義縣	布袋鎮	考試潭段鹿寮小段	244	549	一般農業區	養殖用地	33.636
5853	嘉義縣	布袋鎮	考試潭段鹿寮小段	244	556	一般農業區	養殖用地	5.76
5854	嘉義縣	布袋鎮	考試潭段鹿寮小段	244	551	一般農業區	養殖用地	2114.27
5855	嘉義縣	布袋鎮	考試潭段鹿寮小段	244	543	一般農業區	養殖用地	265.201
5856	嘉義縣	布袋鎮	考試潭段鹿寮小段	244	549	一般農業區	養殖用地	19.062
5857	嘉義縣	布袋鎮	考試潭段鹿寮小段	244	544	一般農業區	養殖用地	12.963
5858	嘉義縣	布袋鎮	考試潭段鹿寮小段	245	549	一般農業區	養殖用地	77.318
5859	嘉義縣	布袋鎮	考試潭段鹿寮小段	245	550	一般農業區	養殖用地	575.553
5860	嘉義縣	布袋鎮	考試潭段鹿寮小段	245	551	一般農業區	養殖用地	1837.219
5861	嘉義縣	布袋鎮	考試潭段鹿寮小段	267	531	一般農業區	農牧用地	6358.38
5862	嘉義縣	布袋鎮	考試潭段鹿寮小段	267-1	531	一般農業區	農牧用地	886.69
5863	嘉義縣	布袋鎮	考試潭段鹿寮小段	267-1	529	一般農業區	農牧用地	964.225
5864	嘉義縣	布袋鎮	考試潭段鹿寮小段	267-2	529	一般農業區	農牧用地	8425.76
5865	嘉義縣	布袋鎮	考試潭段鹿寮小段	269	980	一般農業區	水利用地	1.191
5866	嘉義縣	布袋鎮	考試潭段鹿寮小段	274	980	一般農業區	養殖用地	6446.214
5867	嘉義縣	布袋鎮	考試潭段鹿寮小段	274	905	一般農業區	養殖用地	4157.457
5868	嘉義縣	布袋鎮	考試潭段鹿寮小段	306	907	一般農業區	農牧用地	6229.086
5869	嘉義縣	布袋鎮	考試潭段鹿寮小段	310	907	一般農業區	農牧用地	592.281
5870	嘉義縣	布袋鎮	考試潭段鹿寮小段	311	906	一般農業區	水利用地	103.194
5871	嘉義縣	布袋鎮	考試潭段鹿寮小段	427	826	一般農業區	農牧用地	6028.776
5872	嘉義縣	布袋鎮	考試潭段鹿寮小段	428	826	一般農業區	農牧用地	1505.023
5873	嘉義縣	布袋鎮	考試潭段鹿寮小段	430	816	一般農業區	水利用地	4.506
5874	嘉義縣	布袋鎮	考試潭段鹿寮小段	431	1537	一般農業區	水利用地	3.535
5875	嘉義縣	布袋鎮	考試潭段鹿寮小段	431	816	一般農業區	水利用地	63.072
5876	嘉義縣	布袋鎮	考試潭段鹿寮小段	432	816	一般農業區	農牧用地	2779.63
5877	嘉義縣	布袋鎮	過溝段過溝小段	655	762	一般農業區	農牧用地	1110.472
5878	嘉義縣	布袋鎮	過溝段過溝小段	655	760	一般農業區	農牧用地	4571.767
5879	嘉義縣	布袋鎮	過溝段過溝小段	656	759	一般農業區	農牧用地	2.535
5880	嘉義縣	布袋鎮	過溝段過溝小段	656	759	一般農業區	農牧用地	7.979
5881	嘉義縣	布袋鎮	過溝段過溝小段	657	759	一般農業區	農牧用地	1525.835
5882	嘉義縣	布袋鎮	過溝段過溝小段	659	759	一般農業區	水利用地	39.113
5883	嘉義縣	布袋鎮	過溝段過溝小段	659	759	一般農業區	水利用地	100.357
5884	嘉義縣	布袋鎮	過溝段過溝小段	659	758	一般農業區	水利用地	5.349
5885	嘉義縣	布袋鎮	過溝段過溝小段	660	758	一般農業區	交通用地	70.406
5886	嘉義縣	布袋鎮	過溝段過溝小段	663	764	一般農業區	水利用地	156.848
5887	嘉義縣	布袋鎮	過溝段過溝小段	663	706	一般農業區	水利用地	4.13
5888	嘉義縣	布袋鎮	過溝段過溝小段	668	704	一般農業區	農牧用地	5347.876

5889	嘉義縣	布袋鎮	過溝段過溝小段	669	704	一般農業區	水利用地	134.809
5890	嘉義縣	布袋鎮	過溝段過溝小段	670	704-1	一般農業區	農牧用地	1137.714
5891	嘉義縣	布袋鎮	過溝段過溝小段	670	704	一般農業區	農牧用地	533.048
5892	嘉義縣	布袋鎮	考試潭段鹿寮小段	512	1525	一般農業區	農牧用地	1493.781
5893	嘉義縣	布袋鎮	考試潭段鹿寮小段	515	1530	一般農業區	農牧用地	6516.436
5894	嘉義縣	布袋鎮	考試潭段鹿寮小段	515	1525	一般農業區	農牧用地	28.925
5895	嘉義縣	布袋鎮	考試潭段鹿寮小段	515	1526	一般農業區	農牧用地	3299.906
5896	嘉義縣	布袋鎮	考試潭段鹿寮小段	516	1529	一般農業區	農牧用地	9337.243
5897	嘉義縣	布袋鎮	考試潭段鹿寮小段	516	1530	一般農業區	農牧用地	57.961
5898	嘉義縣	布袋鎮	考試潭段鹿寮小段	516	1526	一般農業區	農牧用地	153.478
5899	嘉義縣	布袋鎮	考試潭段鹿寮小段	517	1529	一般農業區	農牧用地	1034.994
5900	嘉義縣	布袋鎮	考試潭段鹿寮小段	518	1529	一般農業區	水利用地	40.265
5901	嘉義縣	布袋鎮	考試潭段鹿寮小段	519	1527-1	一般農業區	養殖用地	3755.702
5902	嘉義縣	布袋鎮	考試潭段鹿寮小段	519	1527	一般農業區	養殖用地	6301.827
5903	嘉義縣	布袋鎮	考試潭段鹿寮小段	519	1527-2	一般農業區	養殖用地	3122.256
5904	嘉義縣	布袋鎮	考試潭段鹿寮小段	519	1651	一般農業區	養殖用地	3.723
5905	嘉義縣	布袋鎮	考試潭段鹿寮小段	519	1652	一般農業區	養殖用地	186.075
5906	嘉義縣	布袋鎮	考試潭段鹿寮小段	447	816-2	一般農業區	農牧用地	2587.062
5907	嘉義縣	布袋鎮	考試潭段鹿寮小段	448	816-2	一般農業區	農牧用地	3846.396
5908	嘉義縣	布袋鎮	考試潭段鹿寮小段	451	816-3	一般農業區	農牧用地	5231.251
5909	嘉義縣	布袋鎮	考試潭段鹿寮小段	452	816-3	一般農業區	農牧用地	3.806
5910	嘉義縣	布袋鎮	考試潭段鹿寮小段	496	1529	一般農業區	交通用地	4.074
5911	嘉義縣	布袋鎮	考試潭段鹿寮小段	497	1529	一般農業區	水利用地	254.737
5912	嘉義縣	布袋鎮	考試潭段鹿寮小段	498	1509-3	一般農業區	水利用地	77.771
5913	嘉義縣	布袋鎮	考試潭段鹿寮小段	498	1509	一般農業區	水利用地	0.133
5914	嘉義縣	布袋鎮	考試潭段鹿寮小段	498	1509	一般農業區	水利用地	20.79
5915	嘉義縣	布袋鎮	考試潭段鹿寮小段	498	1509-2	一般農業區	水利用地	37.223
5916	嘉義縣	布袋鎮	考試潭段鹿寮小段	498	1542	一般農業區	水利用地	535.315
5917	嘉義縣	布袋鎮	考試潭段鹿寮小段	498	1509-1	一般農業區	水利用地	35.554
5918	嘉義縣	布袋鎮	考試潭段鹿寮小段	498-1	1509-3	一般農業區	水利用地	9.726
5919	嘉義縣	布袋鎮	考試潭段鹿寮小段	498-1	1509	一般農業區	水利用地	0.824
5920	嘉義縣	布袋鎮	考試潭段鹿寮小段	499	1509-3	一般農業區	農牧用地	3008.615
5921	嘉義縣	布袋鎮	考試潭段鹿寮小段	499-1	1509-3	一般農業區	水利用地	207.948
5922	嘉義縣	布袋鎮	考試潭段鹿寮小段	501	1509-3	一般農業區	農牧用地	5.55
5923	嘉義縣	布袋鎮	考試潭段鹿寮小段	501	1509-2	一般農業區	農牧用地	1305.68
5924	嘉義縣	布袋鎮	考試潭段鹿寮小段	502	1509-1	一般農業區	農牧用地	1378.189
5925	嘉義縣	布袋鎮	考試潭段鹿寮小段	503	1509-1	一般農業區	水利用地	375.414
5926	嘉義縣	布袋鎮	考試潭段鹿寮小段	504	1509-1	一般農業區	養殖用地	3.931
5927	嘉義縣	布袋鎮	考試潭段鹿寮小段	504	1509-1	一般農業區	養殖用地	58.172
5928	嘉義縣	布袋鎮	考試潭段鹿寮小段	504	1510	一般農業區	養殖用地	6602.569
5929	嘉義縣	布袋鎮	考試潭段鹿寮小段	504	1532	一般農業區	養殖用地	11112.011
5930	嘉義縣	布袋鎮	考試潭段鹿寮小段	504	1525	一般農業區	養殖用地	326.774
5931	嘉義縣	布袋鎮	考試潭段鹿寮小段	506	1525	一般農業區	農牧用地	4598.905
5932	嘉義縣	布袋鎮	樹林頭段林頭小段	1222	503	一般農業區	養殖用地	2449.331
5933	嘉義縣	布袋鎮	樹林頭段林頭小段	1222-1	504	一般農業區	養殖用地	8275.286
5934	嘉義縣	布袋鎮	樹林頭段林頭小段	1222-1	503	一般農業區	養殖用地	1243.543
5935	嘉義縣	布袋鎮	樹林頭段林頭小段	1223	504	一般農業區	養殖用地	125.145
5936	嘉義縣	布袋鎮	樹林頭段林頭小段	1223	515	一般農業區	養殖用地	6834.205
5937	嘉義縣	布袋鎮	樹林頭段林頭小段	1223-1	515	一般農業區	養殖用地	7120.814
5938	嘉義縣	布袋鎮	樹林頭段林頭小段	1225	504	一般農業區	水利用地	10.733
5939	嘉義縣	布袋鎮	樹林頭段林頭小段	1225	515	一般農業區	水利用地	105.818
5940	嘉義縣	布袋鎮	過溝段過溝小段	651	747	一般農業區	農牧用地	4206.554
5941	嘉義縣	布袋鎮	樹林頭段林頭小段	1220	504	一般農業區	農牧用地	12.956
5942	嘉義縣	布袋鎮	樹林頭段林頭小段	1172	411	一般農業區	農牧用地	1707.493
5943	嘉義縣	布袋鎮	樹林頭段林頭小段	1055	406	一般農業區	交通用地	3.362
5944	嘉義縣	布袋鎮	樹林頭段林頭小段	1056	406	一般農業區	水利用地	28.556
5945	嘉義縣	布袋鎮	樹林頭段林頭小段	1057	406	一般農業區	農牧用地	768.11
5946	嘉義縣	布袋鎮	樹林頭段林頭小段	1058	406	一般農業區	農牧用地	449.332
5947	嘉義縣	布袋鎮	樹林頭段林頭小段	1059	406	一般農業區	農牧用地	1311.167
5948	嘉義縣	布袋鎮	樹林頭段林頭小段	1060	406	一般農業區	農牧用地	239.976
5949	嘉義縣	布袋鎮	樹林頭段林頭小段	1060	407	一般農業區	農牧用地	193.025
5950	嘉義縣	布袋鎮	樹林頭段林頭小段	1061	406	一般農業區	農牧用地	611.947

5951	嘉義縣	布袋鎮	樹林頭段林頭小段	1061	407	一般農業區	農牧用地	1360.878
5952	嘉義縣	布袋鎮	樹林頭段林頭小段	1062	407	一般農業區	養殖用地	3055.271
5953	嘉義縣	布袋鎮	樹林頭段林頭小段	1063	407	一般農業區	水利用地	122.572
5954	嘉義縣	布袋鎮	樹林頭段林頭小段	1064	408	一般農業區	農牧用地	12973.512
5955	嘉義縣	布袋鎮	樹林頭段林頭小段	1065	409	一般農業區	農牧用地	6597.26
5956	嘉義縣	布袋鎮	考試潭段考試小段	594	993	一般農業區	農牧用地	881.766
5957	嘉義縣	布袋鎮	考試潭段考試小段	594	992	一般農業區	農牧用地	2323.913
5958	嘉義縣	布袋鎮	考試潭段考試小段	595	993	一般農業區	農牧用地	1300.304
5959	嘉義縣	布袋鎮	考試潭段考試小段	595	992	一般農業區	農牧用地	2733.487
5960	嘉義縣	布袋鎮	考試潭段考試小段	596	998	一般農業區	農牧用地	4.338
5961	嘉義縣	布袋鎮	考試潭段考試小段	596	998	一般農業區	農牧用地	0.122
5962	嘉義縣	布袋鎮	考試潭段考試小段	596	995	一般農業區	農牧用地	4.868
5963	嘉義縣	布袋鎮	考試潭段考試小段	596	994	一般農業區	農牧用地	791.013
5964	嘉義縣	布袋鎮	樹林頭段林頭小段	1169	411	一般農業區	水利用地	5.626
5965	嘉義縣	布袋鎮	樹林頭段林頭小段	1170	411	一般農業區	交通用地	7.358
5966	嘉義縣	布袋鎮	樹林頭段林頭小段	1171	411	一般農業區	水利用地	26.881
5967	嘉義縣	布袋鎮	考試潭段考試小段	592	991	一般農業區	農牧用地	2570.817
5968	嘉義縣	布袋鎮	考試潭段考試小段	596-1	998	一般農業區	農牧用地	4131.577
5969	嘉義縣	布袋鎮	考試潭段考試小段	596-1	997	一般農業區	農牧用地	3232.858
5970	嘉義縣	布袋鎮	考試潭段考試小段	596-1	995	一般農業區	農牧用地	409.189
5971	嘉義縣	布袋鎮	考試潭段考試小段	596-1	996	一般農業區	農牧用地	395.023
5972	嘉義縣	布袋鎮	考試潭段考試小段	596-2	995	一般農業區	農牧用地	2428.873
5973	嘉義縣	布袋鎮	考試潭段考試小段	596-2	996	一般農業區	農牧用地	2723.5
5974	嘉義縣	布袋鎮	考試潭段考試小段	596-2	994	一般農業區	農牧用地	5697.852
5975	嘉義縣	布袋鎮	考試潭段考試小段	597	997	一般農業區	農牧用地	316.023
5976	嘉義縣	布袋鎮	考試潭段考試小段	597	996	一般農業區	農牧用地	26.78
5977	嘉義縣	布袋鎮	考試潭段考試小段	597	996	一般農業區	農牧用地	0.114
5978	嘉義縣	布袋鎮	考試潭段考試小段	598	998	一般農業區	農牧用地	81.238
5979	嘉義縣	布袋鎮	考試潭段考試小段	598	997	一般農業區	農牧用地	552.908
5980	嘉義縣	布袋鎮	考試潭段考試小段	599	997	一般農業區	農牧用地	180.684
5981	嘉義縣	布袋鎮	考試潭段考試小段	599	997	一般農業區	農牧用地	1465.065
5982	嘉義縣	布袋鎮	貴舍段	47	212	一般農業區	養殖用地	1489.856
5983	嘉義縣	布袋鎮	貴舍段	52-11	221	一般農業區	水利用地	99.094
5984	嘉義縣	布袋鎮	貴舍段	52-12	221	一般農業區	水利用地	1.153
5985	嘉義縣	布袋鎮	貴舍段	52-12	222	一般農業區	水利用地	100.488
5986	嘉義縣	布袋鎮	貴舍段	52-12	325	一般農業區	水利用地	48.675
5987	嘉義縣	布袋鎮	貴舍段	53-5	225	一般農業區	農牧用地	18.175
5988	嘉義縣	布袋鎮	貴舍段	62-2	325	一般農業區	水利用地	60.937
5989	嘉義縣	布袋鎮	貴舍段	63-4	324	一般農業區	水利用地	37.17
5990	嘉義縣	布袋鎮	貴舍段	63-7	294	一般農業區	水利用地	81.722
5991	嘉義縣	布袋鎮	貴舍段	64-2	323	一般農業區	交通用地	1.279
5992	嘉義縣	布袋鎮	貴舍段	65	294	一般農業區	養殖用地	5216.793
5993	嘉義縣	布袋鎮	貴舍段	65-2	323	一般農業區	交通用地	0.256
5994	嘉義縣	布袋鎮	貴舍段	65-2	333	一般農業區	交通用地	1.301
5995	嘉義縣	布袋鎮	考試潭段考試小段	621	996	一般農業區	水利用地	6.603
5996	嘉義縣	布袋鎮	貴舍段	40-59	661-1	一般農業區	養殖用地	524.889
5997	嘉義縣	布袋鎮	貴舍段	40-59	661	一般農業區	養殖用地	1242.767
5998	嘉義縣	布袋鎮	貴舍段	587	284	一般農業區	水利用地	500.623
5999	嘉義縣	布袋鎮	貴舍段	587	327	一般農業區	水利用地	42.49
6000	嘉義縣	布袋鎮	貴舍段	588	22-1	一般農業區	水利用地	10.758
6001	嘉義縣	布袋鎮	貴舍段	107-23	277	一般農業區	農牧用地	176.94
6002	嘉義縣	布袋鎮	貴舍段	107-24	274	一般農業區	養殖用地	1191.029
6003	嘉義縣	布袋鎮	貴舍段	107-25	21	一般農業區	養殖用地	1493.109
6004	嘉義縣	布袋鎮	貴舍段	107-26	277	一般農業區	養殖用地	388.409
6005	嘉義縣	布袋鎮	貴舍段	107-26	274	一般農業區	養殖用地	409.047
6006	嘉義縣	布袋鎮	貴舍段	107-26	275	一般農業區	養殖用地	5397.251
6007	嘉義縣	布袋鎮	貴舍段	107-26	21	一般農業區	養殖用地	834.264
6008	嘉義縣	布袋鎮	貴舍段	107-26	21	一般農業區	養殖用地	892.617
6009	嘉義縣	布袋鎮	貴舍段	107-27	275	一般農業區	養殖用地	230.006
6010	嘉義縣	布袋鎮	貴舍段	40-21	250	一般農業區	養殖用地	442.788
6011	嘉義縣	布袋鎮	貴舍段	40-21	252	一般農業區	養殖用地	19.888
6012	嘉義縣	布袋鎮	貴舍段	40-21	248-1	一般農業區	養殖用地	333.967

6013	嘉義縣	布袋鎮	貴舍段	40-21	248	一般農業區	養殖用地	298.38
6014	嘉義縣	布袋鎮	貴舍段	40-21	236	一般農業區	養殖用地	69.615
6015	嘉義縣	布袋鎮	貴舍段	40-21	235	一般農業區	養殖用地	225.689
6016	嘉義縣	布袋鎮	貴舍段	40-42	294	一般農業區	養殖用地	3519.243
6017	嘉義縣	布袋鎮	貴舍段	107-22	23	一般農業區	養殖用地	4.761
6018	嘉義縣	布袋鎮	貴舍段	91-1	327	一般農業區	水利用地	111.384
6019	嘉義縣	布袋鎮	貴舍段	88	329	一般農業區	養殖用地	5238.133
6020	嘉義縣	布袋鎮	貴舍段	88-3	329	一般農業區	水利用地	0.488
6021	嘉義縣	布袋鎮	貴舍段	89-1	329	一般農業區	養殖用地	2906.23
6022	嘉義縣	布袋鎮	貴舍段	89-2	329	一般農業區	水利用地	255.512
6023	嘉義縣	布袋鎮	貴舍段	89-2	328-1	一般農業區	水利用地	61.702
6024	嘉義縣	布袋鎮	貴舍段	89-2	328	一般農業區	水利用地	14.524
6025	嘉義縣	布袋鎮	貴舍段	67-18	286	一般農業區	養殖用地	395.052
6026	嘉義縣	布袋鎮	貴舍段	67-18	285	一般農業區	養殖用地	522.206
6027	嘉義縣	布袋鎮	貴舍段	93-5	23	一般農業區	農牧用地	558.022
6028	嘉義縣	布袋鎮	貴舍段	93-6	23	一般農業區	養殖用地	23.527
6029	嘉義縣	布袋鎮	貴舍段	93-6	274	一般農業區	養殖用地	79.128
6030	嘉義縣	布袋鎮	貴舍段	93-7	274	一般農業區	養殖用地	34.237
6031	嘉義縣	布袋鎮	貴舍段	93-7	21	一般農業區	養殖用地	91.854
6032	嘉義縣	布袋鎮	貴舍段	93-8	21	一般農業區	養殖用地	232.649
6033	嘉義縣	布袋鎮	貴舍段	93-9	21	一般農業區	養殖用地	398.167
6034	嘉義縣	布袋鎮	貴舍段	68-2	333	一般農業區	水利用地	58.598
6035	嘉義縣	布袋鎮	貴舍段	70-3	333	一般農業區	水利用地	51.855
6036	嘉義縣	布袋鎮	貴舍段	99	279	一般農業區	農牧用地	0.382
6037	嘉義縣	布袋鎮	貴舍段	146	20	一般農業區	農牧用地	39
6038	嘉義縣	布袋鎮	貴舍段	151	280	一般農業區	養殖用地	274.798
6039	嘉義縣	布袋鎮	貴舍段	152	23	一般農業區	養殖用地	511.017
6040	嘉義縣	布袋鎮	貴舍段	152	280	一般農業區	養殖用地	161.366
6041	嘉義縣	布袋鎮	貴舍段	153-1	23	一般農業區	農牧用地	1272.766
6042	嘉義縣	布袋鎮	貴舍段	154	23	一般農業區	農牧用地	522.607
6043	嘉義縣	布袋鎮	貴舍段	155-1	23	一般農業區	養殖用地	544.894
6044	嘉義縣	布袋鎮	貴舍段	160	25	一般農業區	農牧用地	1032.613
6045	嘉義縣	布袋鎮	貴舍段	156-3	23	一般農業區	水利用地	99.739
6046	嘉義縣	布袋鎮	貴舍段	157-1	23	一般農業區	養殖用地	1786.713
6047	嘉義縣	布袋鎮	貴舍段	608	330	一般農業區	水利用地	115.182
6048	嘉義縣	布袋鎮	貴舍段	608	321	一般農業區	水利用地	130.51
6049	嘉義縣	布袋鎮	貴舍段	610	285	一般農業區	水利用地	70.981
6050	嘉義縣	布袋鎮	江山段	9999-165	1079	暫未編定	暫未編定	0.214
6051	嘉義縣	布袋鎮	江山段	9999-165	1054	暫未編定	暫未編定	568.805
6052	嘉義縣	布袋鎮	江山段	9999-165	1053	暫未編定	暫未編定	13.128
6053	嘉義縣	布袋鎮	江山段	9999-165	1952	暫未編定	暫未編定	0.992
6054	嘉義縣	布袋鎮	江山段	9999-165	1952	暫未編定	暫未編定	1092.565
6055	嘉義縣	布袋鎮	貴舍段	96	284	一般農業區	農牧用地	2422.145
6056	嘉義縣	布袋鎮	貴舍段	156	23	一般農業區	養殖用地	1480.619
6057	嘉義縣	布袋鎮	貴舍段	93-3	282	一般農業區	養殖用地	206.686
6058	嘉義縣	布袋鎮	貴舍段	93-4	282	一般農業區	養殖用地	216.771
6059	嘉義縣	布袋鎮	貴舍段	93-4	23	一般農業區	養殖用地	0.243
6060	嘉義縣	布袋鎮	鹿寮段	704	916-1	一般農業區	養殖用地	1445.017
6061	嘉義縣	布袋鎮	鹿寮段	704	916	一般農業區	養殖用地	1093.764
6062	嘉義縣	布袋鎮	鹿寮段	704	920	一般農業區	養殖用地	86.579
6063	嘉義縣	布袋鎮	貴舍段	589	284	一般農業區	水利用地	22.491
6064	嘉義縣	布袋鎮	貴舍段	91-4	284	一般農業區	養殖用地	7036.12
6065	嘉義縣	布袋鎮	貴舍段	91-4	327	一般農業區	養殖用地	3820.401
6066	嘉義縣	布袋鎮	貴舍段	91-5	284	一般農業區	養殖用地	3.872
6067	嘉義縣	布袋鎮	貴舍段	92-5	25	一般農業區	養殖用地	356.378
6068	嘉義縣	布袋鎮	貴舍段	92-8	25	一般農業區	水利用地	2.229
6069	嘉義縣	布袋鎮	貴舍段	93	282	一般農業區	養殖用地	3847.886
6070	嘉義縣	布袋鎮	貴舍段	139-1	21	一般農業區	養殖用地	1841.831
6071	嘉義縣	布袋鎮	貴舍段	140	20	一般農業區	養殖用地	15.244
6072	嘉義縣	布袋鎮	貴舍段	140	21	一般農業區	養殖用地	2702.33
6073	嘉義縣	布袋鎮	貴舍段	141-1	20	一般農業區	農牧用地	143.405
6074	嘉義縣	布袋鎮	貴舍段	143-1	20	一般農業區	農牧用地	311.603

6075	嘉義縣	布袋鎮	貴舍段	144-2	20	一般農業區	養殖用地	278.198
6076	嘉義縣	布袋鎮	貴舍段	145	20	一般農業區	養殖用地	1794.294
6077	嘉義縣	布袋鎮	貴舍段	145	21	一般農業區	養殖用地	8.87
6078	嘉義縣	布袋鎮	貴舍段	107-11	279	一般農業區	農牧用地	553.916
6079	嘉義縣	布袋鎮	貴舍段	107-15	279	一般農業區	養殖用地	3681.973
6080	嘉義縣	布袋鎮	貴舍段	107-15	278	一般農業區	養殖用地	717.662
6081	嘉義縣	布袋鎮	貴舍段	107-16	279	一般農業區	養殖用地	741.914
6082	嘉義縣	布袋鎮	貴舍段	107-17	279	一般農業區	養殖用地	815.434
6083	嘉義縣	布袋鎮	貴舍段	107-18	279	一般農業區	養殖用地	35.499
6084	嘉義縣	布袋鎮	貴舍段	107-19	279	一般農業區	養殖用地	16.469
6085	嘉義縣	布袋鎮	貴舍段	93-12	20	一般農業區	養殖用地	61.236
6086	嘉義縣	布袋鎮	貴舍段	93-12	21	一般農業區	養殖用地	18.899
6087	嘉義縣	布袋鎮	貴舍段	93-13	280	一般農業區	養殖用地	3.411
6088	嘉義縣	布袋鎮	貴舍段	93-13	280	一般農業區	養殖用地	11.289
6089	嘉義縣	布袋鎮	貴舍段	93-13	20	一般農業區	養殖用地	30.603
6090	嘉義縣	布袋鎮	貴舍段	94	279	一般農業區	養殖用地	57.325
6091	嘉義縣	布袋鎮	貴舍段	95	284	一般農業區	養殖用地	185.684
6092	嘉義縣	布袋鎮	貴舍段	78-1	321	一般農業區	水利用地	1.265
6093	嘉義縣	布袋鎮	貴舍段	79-2	321	一般農業區	水利用地	5.502
6094	嘉義縣	布袋鎮	貴舍段	86-1	281	一般農業區	水利用地	129.188
6095	嘉義縣	布袋鎮	貴舍段	87	22	一般農業區	水利用地	418.184
6096	嘉義縣	布袋鎮	貴舍段	87	281	一般農業區	水利用地	216.533
6097	嘉義縣	布袋鎮	上江山段	651-1	1071	一般農業區	養殖用地	0.354
6098	嘉義縣	布袋鎮	上江山段	651-1	1071	一般農業區	養殖用地	52.303
6099	嘉義縣	布袋鎮	上江山段	651	1071	一般農業區	養殖用地	738.399
6100	嘉義縣	布袋鎮	貴舍段	65-7	314-1	一般農業區	養殖用地	2.484
6101	嘉義縣	布袋鎮	貴舍段	65-7	314	一般農業區	養殖用地	4649.333
6102	嘉義縣	布袋鎮	貴舍段	65-7	313	一般農業區	養殖用地	3365.424
6103	嘉義縣	布袋鎮	貴舍段	65-9	294	一般農業區	養殖用地	4.601
6104	嘉義縣	布袋鎮	貴舍段	67-2	333	一般農業區	水利用地	55.959
6105	嘉義縣	布袋鎮	貴舍段	67-7	333	一般農業區	甲種建築用地	19.639
6106	嘉義縣	布袋鎮	貴舍段	67-14	333	一般農業區	養殖用地	1109.414
6107	嘉義縣	布袋鎮	貴舍段	67-14	332	一般農業區	養殖用地	4066.804
6108	嘉義縣	布袋鎮	貴舍段	67-14	331	一般農業區	養殖用地	4344.929
6109	嘉義縣	布袋鎮	貴舍段	67-14	322	一般農業區	養殖用地	6835.638
6110	嘉義縣	布袋鎮	貴舍段	67-14	285	一般農業區	養殖用地	3730.815
6111	嘉義縣	布袋鎮	貴舍段	67-14	330	一般農業區	養殖用地	4348.897
6112	嘉義縣	布袋鎮	貴舍段	67-14	321	一般農業區	養殖用地	2000.652
6113	嘉義縣	布袋鎮	貴舍段	67-14	321	一般農業區	養殖用地	2374.381
6114	嘉義縣	布袋鎮	貴舍段	67-15	333	一般農業區	甲種建築用地	13.392
6115	嘉義縣	布袋鎮	貴舍段	67-15	332	一般農業區	甲種建築用地	537.805
6116	嘉義縣	布袋鎮	貴舍段	67-15	285	一般農業區	甲種建築用地	1086.668
6117	嘉義縣	布袋鎮	貴舍段	67-17	333	一般農業區	養殖用地	14264.891
6118	嘉義縣	布袋鎮	貴舍段	40-60	661-1	一般農業區	養殖用地	428.328
6119	嘉義縣	布袋鎮	貴舍段	40-60	661	一般農業區	養殖用地	960.566
6120	嘉義縣	布袋鎮	貴舍段	40-63	294	一般農業區	水利用地	101.003
6121	嘉義縣	布袋鎮	貴舍段	40-68	233	一般農業區	養殖用地	3156.961
6122	嘉義縣	布袋鎮	貴舍段	40-68	212	一般農業區	養殖用地	1980.452
6123	嘉義縣	布袋鎮	貴舍段	40-75	250	一般農業區	養殖用地	340.841
6124	嘉義縣	布袋鎮	貴舍段	40-75	245-1	一般農業區	養殖用地	4.419
6125	嘉義縣	布袋鎮	貴舍段	40-77	296	一般農業區	養殖用地	50.672
6126	嘉義縣	布袋鎮	貴舍段	40-77	299	一般農業區	養殖用地	257.491
6127	嘉義縣	布袋鎮	貴舍段	40-77	300	一般農業區	養殖用地	260.11
6128	嘉義縣	布袋鎮	貴舍段	90	328-1	一般農業區	養殖用地	995.44
6129	嘉義縣	布袋鎮	貴舍段	90	328	一般農業區	養殖用地	1311.741
6130	嘉義縣	布袋鎮	貴舍段	135	21	一般農業區	養殖用地	245.748
6131	嘉義縣	布袋鎮	貴舍段	90-4	328-1	一般農業區	水利用地	77.33
6132	嘉義縣	布袋鎮	貴舍段	90-4	328	一般農業區	水利用地	102.051
6133	嘉義縣	布袋鎮	貴舍段	107-39	277	一般農業區	農牧用地	679.228
6134	嘉義縣	布袋鎮	貴舍段	107-39	279	一般農業區	農牧用地	8.498
6135	嘉義縣	布袋鎮	貴舍段	107-40	279	一般農業區	養殖用地	950.102
6136	嘉義縣	布袋鎮	貴舍段	9999-169	333	暫未編定	暫未編定	91.324

6137	嘉義縣	布袋鎮	貴舍段	9999-170	327	暫未編定	暫未編定	23.52
6138	嘉義縣	布袋鎮	過溝新段	9999-175	407	暫未編定	暫未編定	78.208
6139	嘉義縣	布袋鎮	過溝段過溝小段	9999-176	710	暫未編定	暫未編定	73.634
6140	嘉義縣	布袋鎮	樹林頭段林頭小段	9999-178	404	暫未編定	暫未編定	0.037
6141	嘉義縣	布袋鎮	樹林頭段林頭小段	9999-178	505	暫未編定	暫未編定	8.166
6142	嘉義縣	布袋鎮	樹林頭段林頭小段	9999-178	505	暫未編定	暫未編定	21.217
6143	嘉義縣	布袋鎮	鹿寮段	9999-181	941	暫未編定	暫未編定	77.815
6144	嘉義縣	布袋鎮	考試潭段鹿安小段	9999-183	1782	暫未編定	暫未編定	285.189
6145	嘉義縣	布袋鎮	貴舍段	605	333	一般農業區	水利用地	153.796
6146	嘉義縣	布袋鎮	貴舍段	606	333	一般農業區	水利用地	31.733
6147	嘉義縣	布袋鎮	貴舍段	607	322	一般農業區	水利用地	133.81

「公告嘉義縣及臺南市可優先推動漁業經營結合綠能之區位範圍」- 嘉義縣義竹鄉								
項次	縣市	鄉鎮區	段名	地號	魚塭號	使用分區	使用地類別	魚塭面積(平方公尺)
1	嘉義縣	義竹鄉	龍蛟潭段	660-6	3237	特定專用區	交通用地	169.761
2	嘉義縣	義竹鄉	龍蛟潭段	660-7	3237	特定專用區	養殖用地	67.573
3	嘉義縣	義竹鄉	龍蛟潭段	660-8	3183	特定專用區	養殖用地	2389.593
4	嘉義縣	義竹鄉	龍蛟潭段	660-8	3182	特定專用區	養殖用地	133.421
5	嘉義縣	義竹鄉	龍蛟潭段	660-9	3183	特定專用區	養殖用地	3146.405
6	嘉義縣	義竹鄉	龍蛟潭段	660-9	3182	特定專用區	養殖用地	158.102
7	嘉義縣	義竹鄉	龍蛟潭段	660-10	3184	特定專用區	養殖用地	3079.232
8	嘉義縣	義竹鄉	龍蛟潭段	660-10	3182	特定專用區	養殖用地	0.041
9	嘉義縣	義竹鄉	龍蛟潭段	660-11	3184	特定專用區	養殖用地	741.997
10	嘉義縣	義竹鄉	龍蛟潭段	660-11	3178	特定專用區	養殖用地	2576.927
11	嘉義縣	義竹鄉	龍蛟潭段	660-12	3178	特定專用區	養殖用地	1179.873
12	嘉義縣	義竹鄉	龍蛟潭段	660-12	3185	特定專用區	養殖用地	1830.575
13	嘉義縣	義竹鄉	龍蛟潭段	660-13	3185	特定專用區	養殖用地	2880.557
14	嘉義縣	義竹鄉	龍蛟潭段龍蛟小段	9999-115	575	暫未編定	暫未編定	66.951
15	嘉義縣	義竹鄉	龍蛟潭段	660-14	3185	特定專用區	養殖用地	1380.664
16	嘉義縣	義竹鄉	龍蛟潭段龍蛟小段	9999-115	576	暫未編定	暫未編定	99.78
17	嘉義縣	義竹鄉	龍蛟潭段龍蛟小段	9999-115	616	暫未編定	暫未編定	252.418
18	嘉義縣	義竹鄉	龍蛟潭段	660-14	3267	特定專用區	養殖用地	577.617
19	嘉義縣	義竹鄉	龍蛟潭段龍蛟小段	9999-115	176	暫未編定	暫未編定	202.132
20	嘉義縣	義竹鄉	龍蛟潭段	660-15	3267	特定專用區	養殖用地	1600.204
21	嘉義縣	義竹鄉	龍蛟潭段龍蛟小段	9999-115	583	暫未編定	暫未編定	1543.871
22	嘉義縣	義竹鄉	龍蛟潭段	660-16	3267	特定專用區	養殖用地	857.116
23	嘉義縣	義竹鄉	龍蛟潭段龍蛟小段	9999-115	162	暫未編定	暫未編定	2.238
24	嘉義縣	義竹鄉	龍蛟潭段	597-2	2633	一般農業區	養殖用地	2263.035
25	嘉義縣	義竹鄉	龍蛟潭段龍蛟小段	9999-115	202	暫未編定	暫未編定	351.642
26	嘉義縣	義竹鄉	龍蛟潭段	605	2640	一般農業區	養殖用地	1404.258
27	嘉義縣	義竹鄉	龍蛟潭段龍蛟小段	9999-115	2557	暫未編定	暫未編定	0.066
28	嘉義縣	義竹鄉	龍蛟潭段	606	2639	一般農業區	養殖用地	2021.061
29	嘉義縣	義竹鄉	龍蛟潭段龍蛟小段	9999-115	201	暫未編定	暫未編定	152.974
30	嘉義縣	義竹鄉	龍蛟潭段	606	2638	一般農業區	養殖用地	53.052
31	嘉義縣	義竹鄉	龍蛟潭段龍蛟小段	9999-115	2419-1	暫未編定	暫未編定	0.045
32	嘉義縣	義竹鄉	龍蛟潭段	621-56	2640	一般農業區	甲種建築用地	223.05
33	嘉義縣	義竹鄉	龍蛟潭段龍蛟小段	9999-115	2419	暫未編定	暫未編定	30.259
34	嘉義縣	義竹鄉	龍蛟潭段	621-58	2641	一般農業區	養殖用地	578.907
35	嘉義縣	義竹鄉	龍蛟潭段龍蛟小段	9999-115	200	暫未編定	暫未編定	163.35
36	嘉義縣	義竹鄉	龍蛟潭段	621-58	2639	一般農業區	養殖用地	191.098
37	嘉義縣	義竹鄉	龍蛟潭段龍蛟小段	9999-115	2406	暫未編定	暫未編定	135.466
38	嘉義縣	義竹鄉	龍蛟潭段	621-59	2641	一般農業區	養殖用地	2409.783
39	嘉義縣	義竹鄉	龍蛟潭段龍蛟小段	9999-115	3174	暫未編定	暫未編定	1983.151
40	嘉義縣	義竹鄉	龍蛟潭段	621-59	2639	一般農業區	養殖用地	251.274
41	嘉義縣	義竹鄉	龍蛟潭段龍蛟小段	9999-115	199	暫未編定	暫未編定	449.898
42	嘉義縣	義竹鄉	龍蛟潭段	621-60	2641	一般農業區	養殖用地	2383.856
43	嘉義縣	義竹鄉	龍蛟潭段龍蛟小段	9999-115	2568	暫未編定	暫未編定	545.73
44	嘉義縣	義竹鄉	龍蛟潭段	621-60	2642	一般農業區	養殖用地	0.174
45	嘉義縣	義竹鄉	龍蛟潭段龍蛟小段	9999-115	2423	暫未編定	暫未編定	375.981
46	嘉義縣	義竹鄉	龍蛟潭段	621-60	2639	一般農業區	養殖用地	34.268
47	嘉義縣	義竹鄉	龍蛟潭段龍蛟小段	9999-115	198	暫未編定	暫未編定	644.266
48	嘉義縣	義竹鄉	龍蛟潭段	621-61	2642	一般農業區	養殖用地	2744.304
49	嘉義縣	義竹鄉	龍蛟潭段龍蛟小段	9999-115	2629-1	暫未編定	暫未編定	320.709
50	嘉義縣	義竹鄉	龍蛟潭段	621-62	2642	一般農業區	養殖用地	33.099
51	嘉義縣	義竹鄉	龍蛟潭段龍蛟小段	9999-115	3189	暫未編定	暫未編定	2652.55
52	嘉義縣	義竹鄉	龍蛟潭段	621-62	2643	一般農業區	養殖用地	1715.719
53	嘉義縣	義竹鄉	龍蛟潭段龍蛟小段	9999-115	2629	暫未編定	暫未編定	180.409
54	嘉義縣	義竹鄉	龍蛟潭段	621-62	2639	一般農業區	養殖用地	3084.31
55	嘉義縣	義竹鄉	龍蛟潭段龍蛟小段	9999-115	2423	暫未編定	暫未編定	72.418
56	嘉義縣	義竹鄉	龍蛟潭段	621-62	2638	一般農業區	養殖用地	1417.183
57	嘉義縣	義竹鄉	龍蛟潭段龍蛟小段	9999-115	2422	暫未編定	暫未編定	14.569
58	嘉義縣	義竹鄉	龍蛟潭段	621-63	2642	一般農業區	養殖用地	216.75
59	嘉義縣	義竹鄉	龍蛟潭段龍蛟小段	9999-115	3190	暫未編定	暫未編定	2626.202
60	嘉義縣	義竹鄉	龍蛟潭段	621-63	2675	一般農業區	養殖用地	102.762

61	嘉義縣	義竹鄉	龍蛟潭段龍蛟小段	9999-115	2428	暫未編定	暫未編定	62.977
62	嘉義縣	義竹鄉	龍蛟潭段	621-63	2643	一般農業區	養殖用地	1636.257
63	嘉義縣	義竹鄉	龍蛟潭段龍蛟小段	9999-115	2422	暫未編定	暫未編定	0.004
64	嘉義縣	義竹鄉	龍蛟潭段	621-63	2638	一般農業區	養殖用地	1289.486
65	嘉義縣	義竹鄉	龍蛟潭段龍蛟小段	9999-115	2435	暫未編定	暫未編定	0.026
66	嘉義縣	義竹鄉	龍蛟潭段	9012-1	2618	暫未編定	暫未編定	12.452
67	嘉義縣	義竹鄉	龍蛟潭段龍蛟小段	9999-115	2437	暫未編定	暫未編定	103.192
68	嘉義縣	義竹鄉	龍蛟潭段	9012-6	2611-1	暫未編定	暫未編定	0.438
69	嘉義縣	義竹鄉	龍蛟潭段龍蛟小段	9999-115	628-1	暫未編定	暫未編定	716.196
70	嘉義縣	義竹鄉	龍蛟潭段	9012-15	3262	暫未編定	暫未編定	22.027
71	嘉義縣	義竹鄉	龍蛟潭段龍蛟小段	9999-115	2436	暫未編定	暫未編定	288.182
72	嘉義縣	義竹鄉	龍蛟潭段	621-114	2626-1	一般農業區	養殖用地	3421.797
73	嘉義縣	義竹鄉	龍蛟潭段龍蛟小段	9999-115	3194	暫未編定	暫未編定	201.03
74	嘉義縣	義竹鄉	龍蛟潭段	621-114	2620	一般農業區	養殖用地	11.674
75	嘉義縣	義竹鄉	龍蛟潭段龍蛟小段	9999-115	2334	暫未編定	暫未編定	339.251
76	嘉義縣	義竹鄉	龍蛟潭段	621-115	2619-1	一般農業區	養殖用地	3097.59
77	嘉義縣	義竹鄉	龍蛟潭段龍蛟小段	9999-115	628	暫未編定	暫未編定	7.153
78	嘉義縣	義竹鄉	龍蛟潭段	621-115	2630	一般農業區	養殖用地	20.237
79	嘉義縣	義竹鄉	龍蛟潭段龍蛟小段	9999-115	2332	暫未編定	暫未編定	140.098
80	嘉義縣	義竹鄉	龍蛟潭段	621-116	2619-1	一般農業區	養殖用地	3343.674
81	嘉義縣	義竹鄉	龍蛟潭段龍蛟小段	9999-115	2333	暫未編定	暫未編定	273.096
82	嘉義縣	義竹鄉	龍蛟潭段	621-116	2630	一般農業區	養殖用地	40.647
83	嘉義縣	義竹鄉	龍蛟潭段龍蛟小段	9999-115	2339	暫未編定	暫未編定	172.188
84	嘉義縣	義竹鄉	龍蛟潭段	621-117	2619	一般農業區	養殖用地	1719.655
85	嘉義縣	義竹鄉	龍蛟潭段龍蛟小段	9999-115	1042	暫未編定	暫未編定	427.87
86	嘉義縣	義竹鄉	龍蛟潭段	621-117	2619-3	一般農業區	養殖用地	1661.358
87	嘉義縣	義竹鄉	龍蛟潭段龍蛟小段	9999-115	1044-1	暫未編定	暫未編定	92.111
88	嘉義縣	義竹鄉	龍蛟潭段	621-117	2630-1	一般農業區	養殖用地	58.81
89	嘉義縣	義竹鄉	龍蛟潭段龍蛟小段	9999-115	1044-2	暫未編定	暫未編定	129.751
90	嘉義縣	義竹鄉	龍蛟潭段	621-118	2619	一般農業區	養殖用地	910.209
91	嘉義縣	義竹鄉	龍蛟潭段龍蛟小段	9999-115	1044-3	暫未編定	暫未編定	86.179
92	嘉義縣	義竹鄉	龍蛟潭段	621-118	2619-3	一般農業區	養殖用地	960.265
93	嘉義縣	義竹鄉	龍蛟潭段	621-118	2630-1	一般農業區	養殖用地	60.322
94	嘉義縣	義竹鄉	龍蛟潭段	621-119	2619	一般農業區	養殖用地	625.584
95	嘉義縣	義竹鄉	龍蛟潭段	621-119	2619-3	一般農業區	養殖用地	652.006
96	嘉義縣	義竹鄉	龍蛟潭段	621-119	2630-1	一般農業區	養殖用地	41.544
97	嘉義縣	義竹鄉	龍蛟潭段	621-130	2624	一般農業區	養殖用地	1812.181
98	嘉義縣	義竹鄉	龍蛟潭段	621-130	2623	一般農業區	養殖用地	272.85
99	嘉義縣	義竹鄉	龍蛟潭段	621-131	2624	一般農業區	養殖用地	1663.397
100	嘉義縣	義竹鄉	龍蛟潭段	621-132	2618	一般農業區	養殖用地	1273.416
101	嘉義縣	義竹鄉	龍蛟潭段	621-132	2624	一般農業區	養殖用地	31.168
102	嘉義縣	義竹鄉	龍蛟潭段	621-133	2618	一般農業區	養殖用地	1334.656
103	嘉義縣	義竹鄉	龍蛟潭段	621-134	2618	一般農業區	養殖用地	163.832
104	嘉義縣	義竹鄉	龍蛟潭段	621-134	2624	一般農業區	養殖用地	110.999
105	嘉義縣	義竹鄉	龍蛟潭段	621-135	2618	一般農業區	養殖用地	189.135
106	嘉義縣	義竹鄉	龍蛟潭段	621-136	2614	一般農業區	水利用地	2.952
107	嘉義縣	義竹鄉	龍蛟潭段	621-137	2614	一般農業區	養殖用地	1509.187
108	嘉義縣	義竹鄉	龍蛟潭段	621-137	2618-1	一般農業區	養殖用地	1552.713
109	嘉義縣	義竹鄉	龍蛟潭段	621-137	2618	一般農業區	養殖用地	99.808
110	嘉義縣	義竹鄉	龍蛟潭段	621-161	2610	特定專用區	養殖用地	2066.422
111	嘉義縣	義竹鄉	龍蛟潭段	621-161	2610-1	特定專用區	養殖用地	1205.98
112	嘉義縣	義竹鄉	龍蛟潭段	621-163	3199	特定專用區	養殖用地	1069.467
113	嘉義縣	義竹鄉	龍蛟潭段	621-163	2610	特定專用區	養殖用地	1197.627
114	嘉義縣	義竹鄉	龍蛟潭段	621-163	3198	特定專用區	養殖用地	573.712
115	嘉義縣	義竹鄉	龍蛟潭段	621-163	2610-1	特定專用區	養殖用地	617.15
116	嘉義縣	義竹鄉	龍蛟潭段	621-164	3199	特定專用區	養殖用地	2459.691
117	嘉義縣	義竹鄉	龍蛟潭段	621-164	3198	特定專用區	養殖用地	1215.969
118	嘉義縣	義竹鄉	龍蛟潭段	621-165	3199-1	特定專用區	養殖用地	2942.745
119	嘉義縣	義竹鄉	龍蛟潭段	621-165	3199	特定專用區	養殖用地	545.046
120	嘉義縣	義竹鄉	龍蛟潭段	621-165	3198	特定專用區	養殖用地	181.017
121	嘉義縣	義竹鄉	龍蛟潭段	621-166	3205	特定專用區	養殖用地	181.346
122	嘉義縣	義竹鄉	龍蛟潭段	621-166	3199-1	特定專用區	養殖用地	3544.403

123	嘉義縣	義竹鄉	龍蛟潭段	621-167	3205	特定專用區	養殖用地	3408.347
124	嘉義縣	義竹鄉	龍蛟潭段	621-167	3204-1	特定專用區	養殖用地	85.225
125	嘉義縣	義竹鄉	龍蛟潭段	621-168	3205	特定專用區	養殖用地	3349.188
126	嘉義縣	義竹鄉	龍蛟潭段	621-168	3204-1	特定專用區	養殖用地	46.521
127	嘉義縣	義竹鄉	龍蛟潭段	621-170	3201	特定專用區	養殖用地	0.601
128	嘉義縣	義竹鄉	龍蛟潭段	621-170	3200	特定專用區	養殖用地	3076.72
129	嘉義縣	義竹鄉	龍蛟潭段	621-170	3204	特定專用區	養殖用地	118.956
130	嘉義縣	義竹鄉	龍蛟潭段	621-171	3201	特定專用區	養殖用地	1497.36
131	嘉義縣	義竹鄉	龍蛟潭段	621-171	3200	特定專用區	養殖用地	23.965
132	嘉義縣	義竹鄉	龍蛟潭段	621-171	3204	特定專用區	養殖用地	2.023
133	嘉義縣	義竹鄉	龍蛟潭段	621-172	3201	特定專用區	養殖用地	1570.205
134	嘉義縣	義竹鄉	龍蛟潭段	621-173	3201	特定專用區	養殖用地	1855.931
135	嘉義縣	義竹鄉	龍蛟潭段	621-173	3176	特定專用區	養殖用地	478.364
136	嘉義縣	義竹鄉	龍蛟潭段	621-174	3176	特定專用區	養殖用地	2170.739
137	嘉義縣	義竹鄉	龍蛟潭段	621-174	3177	特定專用區	養殖用地	238.787
138	嘉義縣	義竹鄉	龍蛟潭段	621-177	3177	特定專用區	養殖用地	3905.833
139	嘉義縣	義竹鄉	龍蛟潭段	621-178	3177	特定專用區	養殖用地	2089.104
140	嘉義縣	義竹鄉	龍蛟潭段	621-178	3176	特定專用區	養殖用地	65.779
141	嘉義縣	義竹鄉	龍蛟潭段	621-178	3186	特定專用區	養殖用地	633.924
142	嘉義縣	義竹鄉	龍蛟潭段	621-179	3176	特定專用區	養殖用地	9.291
143	嘉義縣	義竹鄉	龍蛟潭段	621-179	3201	特定專用區	養殖用地	338.202
144	嘉義縣	義竹鄉	龍蛟潭段	621-179	3186	特定專用區	養殖用地	3269.437
145	嘉義縣	義竹鄉	龍蛟潭段	621-180	3201	特定專用區	養殖用地	244.375
146	嘉義縣	義竹鄉	龍蛟潭段	621-180	3186	特定專用區	養殖用地	1637.979
147	嘉義縣	義竹鄉	龍蛟潭段	621-181	3201	特定專用區	養殖用地	209.038
148	嘉義縣	義竹鄉	龍蛟潭段	621-181	3204	特定專用區	養殖用地	15.828
149	嘉義縣	義竹鄉	龍蛟潭段	621-181	3186	特定專用區	養殖用地	1467.393
150	嘉義縣	義竹鄉	龍蛟潭段	621-181	3187-1	特定專用區	養殖用地	5.992
151	嘉義縣	義竹鄉	龍蛟潭段	621-182	3204	特定專用區	養殖用地	2823.752
152	嘉義縣	義竹鄉	龍蛟潭段	621-182	3187-1	特定專用區	養殖用地	1597.86
153	嘉義縣	義竹鄉	龍蛟潭段	621-183	3204	特定專用區	養殖用地	2798.443
154	嘉義縣	義竹鄉	龍蛟潭段	621-183	3187-1	特定專用區	養殖用地	2157.627
155	嘉義縣	義竹鄉	龍蛟潭段	621-183	3187	特定專用區	養殖用地	50.181
156	嘉義縣	義竹鄉	龍蛟潭段	621-184	3204-1	特定專用區	養殖用地	2971.874
157	嘉義縣	義竹鄉	龍蛟潭段	621-184	3187	特定專用區	養殖用地	230.564
158	嘉義縣	義竹鄉	龍蛟潭段	621-185	3204-1	特定專用區	養殖用地	2946.541
159	嘉義縣	義竹鄉	龍蛟潭段	621-185	3187	特定專用區	養殖用地	221.986
160	嘉義縣	義竹鄉	龍蛟潭段	621-188	3198	特定專用區	養殖用地	1243.407
161	嘉義縣	義竹鄉	龍蛟潭段	621-188	3188	特定專用區	養殖用地	1851.318
162	嘉義縣	義竹鄉	龍蛟潭段	621-189	3198	特定專用區	養殖用地	561.567
163	嘉義縣	義竹鄉	龍蛟潭段	621-189	2610-1	特定專用區	養殖用地	252.024
164	嘉義縣	義竹鄉	龍蛟潭段	621-189	3188	特定專用區	養殖用地	910.812
165	嘉義縣	義竹鄉	龍蛟潭段	621-189	2611	特定專用區	養殖用地	446.872
166	嘉義縣	義竹鄉	龍蛟潭段	621-190	2610-1	特定專用區	養殖用地	270.371
167	嘉義縣	義竹鄉	龍蛟潭段	621-190	2611	特定專用區	養殖用地	572.423
168	嘉義縣	義竹鄉	龍蛟潭段	621-191	2610-1	特定專用區	養殖用地	267.262
169	嘉義縣	義竹鄉	龍蛟潭段	621-191	2611	特定專用區	養殖用地	604.885
170	嘉義縣	義竹鄉	龍蛟潭段	621-192	2610-1	特定專用區	養殖用地	416.264
171	嘉義縣	義竹鄉	龍蛟潭段	621-192	2611	特定專用區	養殖用地	894.86
172	嘉義縣	義竹鄉	龍蛟潭段	621-193	2611	特定專用區	養殖用地	605.609
173	嘉義縣	義竹鄉	龍蛟潭段	621-193	2611-1	特定專用區	養殖用地	2348.811
174	嘉義縣	義竹鄉	龍蛟潭段	621-194	2611	特定專用區	養殖用地	632.425
175	嘉義縣	義竹鄉	龍蛟潭段	621-194	2611-1	特定專用區	養殖用地	2607.685
176	嘉義縣	義竹鄉	龍蛟潭段	621-195	3188	特定專用區	養殖用地	268.487
177	嘉義縣	義竹鄉	龍蛟潭段	621-195	2611	特定專用區	養殖用地	258.455
178	嘉義縣	義竹鄉	龍蛟潭段	621-195	3188-1	特定專用區	養殖用地	1202.867
179	嘉義縣	義竹鄉	龍蛟潭段	621-195	2611-1	特定專用區	養殖用地	1161.168
180	嘉義縣	義竹鄉	龍蛟潭段	621-196	3188	特定專用區	養殖用地	534.363
181	嘉義縣	義竹鄉	龍蛟潭段	621-196	3188-1	特定專用區	養殖用地	2432.238
182	嘉義縣	義竹鄉	龍蛟潭段	621-197	3188-3	特定專用區	養殖用地	465.149
183	嘉義縣	義竹鄉	龍蛟潭段	621-197	3188	特定專用區	養殖用地	61.622
184	嘉義縣	義竹鄉	龍蛟潭段	621-197	3188-2	特定專用區	養殖用地	1747.201

185	嘉義縣	義竹鄉	龍蛟潭段	621-197	3188-1	特定專用區	養殖用地	396.845
186	嘉義縣	義竹鄉	龍蛟潭段	621-198	3188-3	特定專用區	養殖用地	292.421
187	嘉義縣	義竹鄉	龍蛟潭段	621-198	3188-2	特定專用區	養殖用地	1113.288
188	嘉義縣	義竹鄉	龍蛟潭段	621-199	3187	特定專用區	養殖用地	95.205
189	嘉義縣	義竹鄉	龍蛟潭段	621-199	3188-3	特定專用區	養殖用地	216.275
190	嘉義縣	義竹鄉	龍蛟潭段	621-199	3188-2	特定專用區	養殖用地	909.141
191	嘉義縣	義竹鄉	龍蛟潭段	621-200	3187	特定專用區	養殖用地	1243.054
192	嘉義縣	義竹鄉	龍蛟潭段	642-16	2667	一般農業區	交通用地	126.194
193	嘉義縣	義竹鄉	龍蛟潭段	642-16	2666	一般農業區	交通用地	16.052
194	嘉義縣	義竹鄉	龍蛟潭段	642-17	3263	特定專用區	養殖用地	557.295
195	嘉義縣	義竹鄉	龍蛟潭段	642-18	3263	特定專用區	養殖用地	45.81
196	嘉義縣	義竹鄉	龍蛟潭段	642-18	3262	特定專用區	養殖用地	89.563
197	嘉義縣	義竹鄉	龍蛟潭段	642-19	3262	特定專用區	養殖用地	191.38
198	嘉義縣	義竹鄉	龍蛟潭段	642-20	3262	特定專用區	甲種建築用地	13.233
199	嘉義縣	義竹鄉	龍蛟潭段	642-21	3262	特定專用區	甲種建築用地	146.415
200	嘉義縣	義竹鄉	龍蛟潭段	643	3262	特定專用區	養殖用地	160.45
201	嘉義縣	義竹鄉	龍蛟潭段	643-3	3262	特定專用區	甲種建築用地	49.117
202	嘉義縣	義竹鄉	龍蛟潭段	643-4	3262	特定專用區	養殖用地	29.536
203	嘉義縣	義竹鄉	龍蛟潭段	644	2662	一般農業區	養殖用地	931.841
204	嘉義縣	義竹鄉	龍蛟潭段	644	2661	一般農業區	養殖用地	162.239
205	嘉義縣	義竹鄉	龍蛟潭段	644	2661	一般農業區	養殖用地	9.691
206	嘉義縣	義竹鄉	龍蛟潭段	644	2663	一般農業區	養殖用地	49.373
207	嘉義縣	義竹鄉	龍蛟潭段	644-1	2662	一般農業區	養殖用地	2407.306
208	嘉義縣	義竹鄉	龍蛟潭段	644-1	2663	一般農業區	養殖用地	45.439
209	嘉義縣	義竹鄉	龍蛟潭段	644-2	2664	一般農業區	養殖用地	1743.667
210	嘉義縣	義竹鄉	龍蛟潭段	644-2	2662	一般農業區	養殖用地	892.718
211	嘉義縣	義竹鄉	龍蛟潭段	644-2	2663	一般農業區	養殖用地	169.129
212	嘉義縣	義竹鄉	龍蛟潭段	644-3	2664	一般農業區	養殖用地	1887.642
213	嘉義縣	義竹鄉	龍蛟潭段	644-3	2663	一般農業區	養殖用地	0.008
214	嘉義縣	義竹鄉	龍蛟潭段	644-4	2657	一般農業區	養殖用地	2204.493
215	嘉義縣	義竹鄉	龍蛟潭段	644-4	2664	一般農業區	養殖用地	34.726
216	嘉義縣	義竹鄉	龍蛟潭段	644-4	2663	一般農業區	養殖用地	1.551
217	嘉義縣	義竹鄉	龍蛟潭段	644-5	2657	一般農業區	養殖用地	2616.004
218	嘉義縣	義竹鄉	龍蛟潭段	644-6	2657	一般農業區	養殖用地	2244.761
219	嘉義縣	義竹鄉	龍蛟潭段	644-7	2663	一般農業區	養殖用地	66.873
220	嘉義縣	義竹鄉	龍蛟潭段	644-8	2664	一般農業區	養殖用地	39.663
221	嘉義縣	義竹鄉	龍蛟潭段	644-8	2663	一般農業區	養殖用地	158.703
222	嘉義縣	義竹鄉	龍蛟潭段	644-9	3253	一般農業區	水利用地	307.325
223	嘉義縣	義竹鄉	龍蛟潭段	644-9	3255	一般農業區	水利用地	0.511
224	嘉義縣	義竹鄉	龍蛟潭段	644-9	3252	一般農業區	水利用地	0.052
225	嘉義縣	義竹鄉	龍蛟潭段	644-9	2655	一般農業區	水利用地	46.546
226	嘉義縣	義竹鄉	龍蛟潭段	644-9	2670	一般農業區	水利用地	10.032
227	嘉義縣	義竹鄉	龍蛟潭段	644-10	2655	一般農業區	農牧用地	194.022
228	嘉義縣	義竹鄉	龍蛟潭段	644-10	2670	一般農業區	農牧用地	0.687
229	嘉義縣	義竹鄉	龍蛟潭段	644-11	2663	一般農業區	養殖用地	122.356
230	嘉義縣	義竹鄉	龍蛟潭段	644-13	3252	一般農業區	農牧用地	160.748
231	嘉義縣	義竹鄉	龍蛟潭段	644-14	3252	一般農業區	農牧用地	128.19
232	嘉義縣	義竹鄉	龍蛟潭段	644-73	3237	特定專用區	養殖用地	1659.678
233	嘉義縣	義竹鄉	龍蛟潭段	644-73	3236	特定專用區	養殖用地	2115.04
234	嘉義縣	義竹鄉	龍蛟潭段	644-74	3237	特定專用區	養殖用地	572.652
235	嘉義縣	義竹鄉	龍蛟潭段	644-74	3236	特定專用區	養殖用地	1991.583
236	嘉義縣	義竹鄉	龍蛟潭段	644-74	3241	特定專用區	養殖用地	10.551
237	嘉義縣	義竹鄉	龍蛟潭段	644-75	3218	特定專用區	養殖用地	1941.766
238	嘉義縣	義竹鄉	龍蛟潭段	644-75	3237	特定專用區	養殖用地	3.694
239	嘉義縣	義竹鄉	龍蛟潭段	644-75	3217	特定專用區	養殖用地	2.908
240	嘉義縣	義竹鄉	龍蛟潭段	644-75	3241	特定專用區	養殖用地	2.754
241	嘉義縣	義竹鄉	龍蛟潭段	644-76	3218	特定專用區	養殖用地	852.973
242	嘉義縣	義竹鄉	龍蛟潭段	644-76	3217	特定專用區	養殖用地	0.861
243	嘉義縣	義竹鄉	龍蛟潭段	644-77	3218	特定專用區	養殖用地	190.757
244	嘉義縣	義竹鄉	龍蛟潭段	644-78	2661	特定專用區	養殖用地	56.862
245	嘉義縣	義竹鄉	龍蛟潭段	644-78	2663	特定專用區	養殖用地	0.167
246	嘉義縣	義竹鄉	龍蛟潭段	645-1	3253	特定專用區	水利用地	45.108

247	嘉義縣	義竹鄉	龍蛟潭段	649-2	3262	特定專用區	水利用地	282.868
248	嘉義縣	義竹鄉	龍蛟潭段	650-4	3263	特定專用區	甲種建築用地	12.704
249	嘉義縣	義竹鄉	後鎮段	4-6	2652	一般農業區	養殖用地	156.164
250	嘉義縣	義竹鄉	後鎮段	4-6	2653	一般農業區	養殖用地	132.177
251	嘉義縣	義竹鄉	後鎮段	5-1	2652	一般農業區	養殖用地	3706.778
252	嘉義縣	義竹鄉	後鎮段	5-1	2653	一般農業區	養殖用地	2456.658
253	嘉義縣	義竹鄉	後鎮段	6-1	2637	一般農業區	養殖用地	4780.553
254	嘉義縣	義竹鄉	後鎮段	6-1	2653	一般農業區	養殖用地	79.37
255	嘉義縣	義竹鄉	後鎮段	7	2653-1	一般農業區	農牧用地	1565.148
256	嘉義縣	義竹鄉	後鎮段	9	2638	一般農業區	養殖用地	189.748
257	嘉義縣	義竹鄉	後鎮段	9	2675	一般農業區	養殖用地	40.324
258	嘉義縣	義竹鄉	後鎮段	9-1	2671	一般農業區	農牧用地	5.54
259	嘉義縣	義竹鄉	後鎮段	9-4	2671	一般農業區	水利用地	40.642
260	嘉義縣	義竹鄉	後鎮段	11	2671	一般農業區	養殖用地	3316.46
261	嘉義縣	義竹鄉	後鎮段	12	2671	一般農業區	養殖用地	42.818
262	嘉義縣	義竹鄉	後鎮段	16-4	2670	一般農業區	養殖用地	1919.213
263	嘉義縣	義竹鄉	後鎮段	17	3252	一般農業區	養殖用地	3483.599
264	嘉義縣	義竹鄉	後鎮段	17	2655	一般農業區	養殖用地	474.526
265	嘉義縣	義竹鄉	後鎮段	17-2	3252	一般農業區	養殖用地	6.626
266	嘉義縣	義竹鄉	後鎮段	20	3259-1	特定專用區	養殖用地	682.858
267	嘉義縣	義竹鄉	後鎮段	20	3259	特定專用區	養殖用地	469.619
268	嘉義縣	義竹鄉	後鎮段	208-2	3306	特定專用區	水利用地	123.567
269	嘉義縣	義竹鄉	後鎮段	208-5	3306	特定專用區	養殖用地	12.357
270	嘉義縣	義竹鄉	後鎮段	208-9	3306	特定專用區	養殖用地	582.054
271	嘉義縣	義竹鄉	後鎮段	208-10	3306	特定專用區	養殖用地	629.326
272	嘉義縣	義竹鄉	後鎮段	208-11	3306	特定專用區	養殖用地	640.864
273	嘉義縣	義竹鄉	後鎮段	208-12	3306	特定專用區	養殖用地	647.104
274	嘉義縣	義竹鄉	後鎮段	209-3	3307	特定專用區	養殖用地	382.188
275	嘉義縣	義竹鄉	後鎮段	209-4	3307	特定專用區	養殖用地	754.722
276	嘉義縣	義竹鄉	後鎮段	209-5	3307	特定專用區	養殖用地	769.53
277	嘉義縣	義竹鄉	後鎮段	209-5	3306	特定專用區	養殖用地	0.06
278	嘉義縣	義竹鄉	後鎮段	209-5	3306	特定專用區	養殖用地	29.835
279	嘉義縣	義竹鄉	後鎮段	215-1	3293	特定專用區	水利用地	8.816
280	嘉義縣	義竹鄉	後鎮段	215-2	3293	特定專用區	養殖用地	117.098
281	嘉義縣	義竹鄉	後鎮段	216	3293	特定專用區	養殖用地	95.693
282	嘉義縣	義竹鄉	後鎮段	242-17	4024	特定專用區	水利用地	178.091
283	嘉義縣	義竹鄉	後鎮段	242-22	3273	特定專用區	養殖用地	375.289
284	嘉義縣	義竹鄉	後鎮段	242-22	3271	特定專用區	養殖用地	5761.504
285	嘉義縣	義竹鄉	後鎮段	242-22	3275	特定專用區	養殖用地	48.247
286	嘉義縣	義竹鄉	後鎮段	242-22	3277	特定專用區	養殖用地	0.133
287	嘉義縣	義竹鄉	後鎮段	242-22	3277	特定專用區	養殖用地	37.172
288	嘉義縣	義竹鄉	後鎮段	242-22	3281	特定專用區	養殖用地	0.712
289	嘉義縣	義竹鄉	後鎮段	242-23	3275	特定專用區	養殖用地	4080.857
290	嘉義縣	義竹鄉	後鎮段	242-23	4021	特定專用區	養殖用地	54.499
291	嘉義縣	義竹鄉	後鎮段	242-23	3271	特定專用區	養殖用地	22.847
292	嘉義縣	義竹鄉	後鎮段	242-23	3277	特定專用區	養殖用地	0.921
293	嘉義縣	義竹鄉	後鎮段	242-24	4016	特定專用區	養殖用地	736.37
294	嘉義縣	義竹鄉	後鎮段	242-24	4022	特定專用區	養殖用地	279.34
295	嘉義縣	義竹鄉	後鎮段	242-24	4021	特定專用區	養殖用地	35.576
296	嘉義縣	義竹鄉	後鎮段	242-25	4022	特定專用區	養殖用地	61.14
297	嘉義縣	義竹鄉	後鎮段	242-25	4021	特定專用區	養殖用地	3885.752
298	嘉義縣	義竹鄉	後鎮段	242-25	4024	特定專用區	養殖用地	1245.237
299	嘉義縣	義竹鄉	後鎮段	242-25	3277	特定專用區	養殖用地	353.179
300	嘉義縣	義竹鄉	後鎮段	242-25	4020	特定專用區	養殖用地	298.094
301	嘉義縣	義竹鄉	後鎮段	242-25	4022	特定專用區	養殖用地	1057.666
302	嘉義縣	義竹鄉	後鎮段	242-25	4020	特定專用區	養殖用地	26.302
303	嘉義縣	義竹鄉	後鎮段	231-1	3288	特定專用區	水利用地	129.559
304	嘉義縣	義竹鄉	後鎮段	233-1	3273	特定專用區	養殖用地	328.09
305	嘉義縣	義竹鄉	後鎮段	233-1	3273-1	特定專用區	養殖用地	361.019
306	嘉義縣	義竹鄉	後鎮段	233-2	3273	特定專用區	水利用地	105.521
307	嘉義縣	義竹鄉	後鎮段	233-2	3273-1	特定專用區	水利用地	3.943
308	嘉義縣	義竹鄉	後鎮段	233-3	3273	特定專用區	養殖用地	1745.754

309	嘉義縣	義竹鄉	後鎮段	233-3	3273-1	特定專用區	養殖用地	91.89
310	嘉義縣	義竹鄉	後鎮段	233-3	3271	特定專用區	養殖用地	564.3
311	嘉義縣	義竹鄉	後鎮段	233-3	3272	特定專用區	養殖用地	184.851
312	嘉義縣	義竹鄉	後鎮段	236-1	4016	特定專用區	水利用地	204.849
313	嘉義縣	義竹鄉	後鎮段	236-2	4017	特定專用區	養殖用地	3202.393
314	嘉義縣	義竹鄉	後鎮段	236-2	4008	特定專用區	養殖用地	93.445
315	嘉義縣	義竹鄉	後鎮段	236-2	3276	特定專用區	養殖用地	406.031
316	嘉義縣	義竹鄉	後鎮段	236-2	4018	特定專用區	養殖用地	448.493
317	嘉義縣	義竹鄉	後鎮段	236-2	4016	特定專用區	養殖用地	67.91
318	嘉義縣	義竹鄉	後鎮段	236-4	3276	特定專用區	養殖用地	4540.648
319	嘉義縣	義竹鄉	後鎮段	236-4	4017	特定專用區	養殖用地	13.882
320	嘉義縣	義竹鄉	後鎮段	236-4	4016	特定專用區	養殖用地	2193.024
321	嘉義縣	義竹鄉	後鎮段	236-5	4016	特定專用區	養殖用地	276.204
322	嘉義縣	義竹鄉	後鎮段	236-5	3275	特定專用區	養殖用地	148.424
323	嘉義縣	義竹鄉	後鎮段	238	4017	特定專用區	養殖用地	137.937
324	嘉義縣	義竹鄉	後鎮段	239-1	4008	特定專用區	養殖用地	2853.695
325	嘉義縣	義竹鄉	後鎮段	239-1	4017	特定專用區	養殖用地	86.042
326	嘉義縣	義竹鄉	後鎮段	239-1	4017	特定專用區	養殖用地	19.664
327	嘉義縣	義竹鄉	後鎮段	239-1	4019	特定專用區	養殖用地	2.974
328	嘉義縣	義竹鄉	後鎮段	240	4008	特定專用區	養殖用地	488.843
329	嘉義縣	義竹鄉	後鎮段	242-6	4017	特定專用區	養殖用地	823.271
330	嘉義縣	義竹鄉	後鎮段	242-6	4008	特定專用區	養殖用地	78.22
331	嘉義縣	義竹鄉	後鎮段	242-6	4019	特定專用區	養殖用地	3002.892
332	嘉義縣	義竹鄉	後鎮段	242-6	4018	特定專用區	養殖用地	4059.09
333	嘉義縣	義竹鄉	後鎮段	242-6	4023	特定專用區	養殖用地	1005.956
334	嘉義縣	義竹鄉	後鎮段	242-6	4016	特定專用區	養殖用地	118.266
335	嘉義縣	義竹鄉	後鎮段	242-8	4024	特定專用區	水利用地	6.378
336	嘉義縣	義竹鄉	後鎮段	242-9	4022	特定專用區	養殖用地	7562.666
337	嘉義縣	義竹鄉	後鎮段	242-9	4024	特定專用區	養殖用地	9905.06
338	嘉義縣	義竹鄉	後鎮段	242-11	4024	特定專用區	養殖用地	325.59
339	嘉義縣	義竹鄉	後鎮段	242-12	4023	特定專用區	水利用地	41.502
340	嘉義縣	義竹鄉	龍蛟潭段	621-186	3199-1	特定專用區	養殖用地	713.249
341	嘉義縣	義竹鄉	龍蛟潭段	621-186	3188-3	特定專用區	養殖用地	14.492
342	嘉義縣	義竹鄉	龍蛟潭段	621-187	3199-1	特定專用區	養殖用地	1121.899
343	嘉義縣	義竹鄉	龍蛟潭段	621-187	3198	特定專用區	養殖用地	110.617
344	嘉義縣	義竹鄉	龍蛟潭段	621-187	3188-3	特定專用區	養殖用地	62.253
345	嘉義縣	義竹鄉	龍蛟潭段	621-187	3188	特定專用區	養殖用地	1.636
346	嘉義縣	義竹鄉	龍蛟潭段	621-206	3188-3	特定專用區	養殖用地	211.355
347	嘉義縣	義竹鄉	龍蛟潭段	621-207	3188-3	特定專用區	養殖用地	1589.307
348	嘉義縣	義竹鄉	龍蛟潭段	621-207	3204-1	特定專用區	養殖用地	4.621
349	嘉義縣	義竹鄉	龍蛟潭段	621-207	3187	特定專用區	養殖用地	12.699
350	嘉義縣	義竹鄉	龍蛟潭段	621-208	3188-3	特定專用區	養殖用地	91.372
351	嘉義縣	義竹鄉	龍蛟潭段	621-208	3188	特定專用區	養殖用地	9.631
352	嘉義縣	義竹鄉	龍蛟潭段	621-209	3188-3	特定專用區	養殖用地	1454.078
353	嘉義縣	義竹鄉	龍蛟潭段	621-209	3188	特定專用區	養殖用地	223.78
354	嘉義縣	義竹鄉	龍蛟潭段	591-2	2592	一般農業區	養殖用地	2671.242
355	嘉義縣	義竹鄉	龍蛟潭段	591-2	2606	一般農業區	養殖用地	28.233
356	嘉義縣	義竹鄉	龍蛟潭段	591-2	2593	一般農業區	養殖用地	2.884
357	嘉義縣	義竹鄉	龍蛟潭段	591	2606	一般農業區	養殖用地	117.536
358	嘉義縣	義竹鄉	龍蛟潭段	591	2592	一般農業區	養殖用地	10.118
359	嘉義縣	義竹鄉	龍蛟潭段	591	2593	一般農業區	養殖用地	0.147
360	嘉義縣	義竹鄉	龍蛟潭段	591	2597	一般農業區	養殖用地	2520.749
361	嘉義縣	義竹鄉	龍蛟潭段	591	2634-1	一般農業區	養殖用地	110.936
362	嘉義縣	義竹鄉	龍蛟潭段	591	2636	一般農業區	養殖用地	240.779
363	嘉義縣	義竹鄉	龍蛟潭段	591	2634	一般農業區	養殖用地	1.801
364	嘉義縣	義竹鄉	龍蛟潭段龍蛟小段	1105	2551	一般農業區	養殖用地	19.852
365	嘉義縣	義竹鄉	龍蛟潭段龍蛟小段	1105	2561-1	一般農業區	養殖用地	532.404
366	嘉義縣	義竹鄉	龍蛟潭段龍蛟小段	1105	2411	一般農業區	養殖用地	24.264
367	嘉義縣	義竹鄉	龍蛟潭段龍蛟小段	1105	2425	一般農業區	養殖用地	5795.52
368	嘉義縣	義竹鄉	龍蛟潭段龍蛟小段	1105	2561	一般農業區	養殖用地	614.524
369	嘉義縣	義竹鄉	龍蛟潭段龍蛟小段	1105-1	2411	一般農業區	養殖用地	1.582
370	嘉義縣	義竹鄉	龍蛟潭段龍蛟小段	1181	2425	一般農業區	養殖用地	41.887

371	嘉義縣	義竹鄉	龍蛟潭段龍蛟小段	1181	2600	一般農業區	養殖用地	1782.617
372	嘉義縣	義竹鄉	龍蛟潭段龍蛟小段	1181-1	2600	一般農業區	養殖用地	60.595
373	嘉義縣	義竹鄉	西後寮段	301-2	2420-2	一般農業區	養殖用地	17.506
374	嘉義縣	義竹鄉	西後寮段	301-2	2416	一般農業區	養殖用地	2326.863
375	嘉義縣	義竹鄉	西後寮段	301-2	2311	一般農業區	養殖用地	2.156
376	嘉義縣	義竹鄉	西後寮段	301-2	2417	一般農業區	養殖用地	1054.195
377	嘉義縣	義竹鄉	西後寮段	301-2	2413	一般農業區	養殖用地	51.226
378	嘉義縣	義竹鄉	西後寮段	301-2	2418	一般農業區	養殖用地	38.564
379	嘉義縣	義竹鄉	西後寮段	301-7	2420-2	一般農業區	養殖用地	35.727
380	嘉義縣	義竹鄉	西後寮段	301-7	2417	一般農業區	養殖用地	16.061
381	嘉義縣	義竹鄉	西後寮段	301-7	2418	一般農業區	養殖用地	0.4
382	嘉義縣	義竹鄉	西後寮段	302-1	2418	一般農業區	養殖用地	249.607
383	嘉義縣	義竹鄉	西後寮段	302-1	2417	一般農業區	養殖用地	75.842
384	嘉義縣	義竹鄉	西後寮段	302-2	2418	一般農業區	養殖用地	3.88
385	嘉義縣	義竹鄉	西後寮段	314-1	2423	一般農業區	養殖用地	4663.738
386	嘉義縣	義竹鄉	西後寮段	314-1	2433	一般農業區	養殖用地	2881.347
387	嘉義縣	義竹鄉	西後寮段	314-1	2422	一般農業區	養殖用地	5865.487
388	嘉義縣	義竹鄉	西後寮段	314-1	2431	一般農業區	養殖用地	35.048
389	嘉義縣	義竹鄉	西後寮段	314-1	2432	一般農業區	養殖用地	324.788
390	嘉義縣	義竹鄉	西後寮段	314-1	2434	一般農業區	養殖用地	3979.56
391	嘉義縣	義竹鄉	西後寮段	314-1	2435	一般農業區	養殖用地	4519.332
392	嘉義縣	義竹鄉	西後寮段	314-2	2417	一般農業區	養殖用地	30.516
393	嘉義縣	義竹鄉	西後寮段	314-2	2416	一般農業區	養殖用地	73.704
394	嘉義縣	義竹鄉	西後寮段	314-2	2431	一般農業區	養殖用地	152.068
395	嘉義縣	義竹鄉	龍蛟潭段	231	2470	鄉村區	乙種建築用地	25.826
396	嘉義縣	義竹鄉	龍蛟潭段	224	2470	鄉村區	乙種建築用地	89.428
397	嘉義縣	義竹鄉	龍蛟潭段龍蛟小段	9065-6	2439	暫未編定	暫未編定	139.188
398	嘉義縣	義竹鄉	龍蛟潭段龍蛟小段	1088	2562-1	一般農業區	養殖用地	3829.531
399	嘉義縣	義竹鄉	龍蛟潭段龍蛟小段	1088	2562	一般農業區	養殖用地	3490.617
400	嘉義縣	義竹鄉	北港子段	9006-3	4013	暫未編定	暫未編定	289.17
401	嘉義縣	義竹鄉	龍蛟潭段龍蛟小段	1079-2	2562-1	一般農業區	養殖用地	257.61
402	嘉義縣	義竹鄉	龍蛟潭段龍蛟小段	1079-2	2557	一般農業區	養殖用地	1090.639
403	嘉義縣	義竹鄉	龍蛟潭段龍蛟小段	1079-4	2557	一般農業區	養殖用地	1095.912
404	嘉義縣	義竹鄉	龍蛟潭段龍蛟小段	1087-1	2562	一般農業區	養殖用地	134.316
405	嘉義縣	義竹鄉	龍蛟潭段龍蛟小段	1087	2562-1	一般農業區	養殖用地	741.969
406	嘉義縣	義竹鄉	龍蛟潭段龍蛟小段	1087	2562	一般農業區	養殖用地	7.809
407	嘉義縣	義竹鄉	龍蛟潭段龍蛟小段	1087	2562	一般農業區	養殖用地	432.621
408	嘉義縣	義竹鄉	龍蛟潭段龍蛟小段	1087	2558	一般農業區	養殖用地	61.308
409	嘉義縣	義竹鄉	西後寮段	283-1	2313	一般農業區	養殖用地	87.99
410	嘉義縣	義竹鄉	西後寮段	283-1	2313-1	一般農業區	養殖用地	690.448
411	嘉義縣	義竹鄉	西後寮段	283	2313	一般農業區	養殖用地	1599.34
412	嘉義縣	義竹鄉	西後寮段	283	2313-1	一般農業區	養殖用地	1.432
413	嘉義縣	義竹鄉	西後寮段	283-2	2313	一般農業區	養殖用地	83.144
414	嘉義縣	義竹鄉	西後寮段	283-3	2313	一般農業區	養殖用地	0.001
415	嘉義縣	義竹鄉	北港子段	2-13	4044	特定專用區	水利用地	366.502
416	嘉義縣	義竹鄉	北港子段	2-13	4010	特定專用區	水利用地	739.65
417	嘉義縣	義竹鄉	北港子段	2-13	4011	特定專用區	水利用地	1609.828
418	嘉義縣	義竹鄉	北港子段	2-13	4013	特定專用區	水利用地	1948.137
419	嘉義縣	義竹鄉	北港子段	9999-365	1230	暫未編定	暫未編定	542.925
420	嘉義縣	義竹鄉	北港子段	9999-365	1240	暫未編定	暫未編定	945.459
421	嘉義縣	義竹鄉	北港子段	9999-365	3216	暫未編定	暫未編定	1723.494
422	嘉義縣	義竹鄉	北港子段	9999-365	3217-1	暫未編定	暫未編定	29.721
423	嘉義縣	義竹鄉	北港子段	9999-365	1268-1	暫未編定	暫未編定	5.671
424	嘉義縣	義竹鄉	北港子段	9999-365	3241-1	暫未編定	暫未編定	269.337
425	嘉義縣	義竹鄉	北港子段	9999-365	1239	暫未編定	暫未編定	257.844
426	嘉義縣	義竹鄉	北港子段	9999-365	1226	暫未編定	暫未編定	127.98
427	嘉義縣	義竹鄉	北港子段	9999-365	3206	暫未編定	暫未編定	1285.383
428	嘉義縣	義竹鄉	北港子段	9999-365	3216	暫未編定	暫未編定	3.848
429	嘉義縣	義竹鄉	北港子段	9999-365	1178	暫未編定	暫未編定	0.319
430	嘉義縣	義竹鄉	北港子段	9999-365	3229	暫未編定	暫未編定	133.655
431	嘉義縣	義竹鄉	北港子段	9999-365	3229	暫未編定	暫未編定	30.926
432	嘉義縣	義竹鄉	北港子段	9999-365	3203	暫未編定	暫未編定	11.557

433	嘉義縣	義竹鄉	北港子段	9999-365	1178	暫未編定	暫未編定	3.086
434	嘉義縣	義竹鄉	北港子段	9999-365	3202	暫未編定	暫未編定	56.498
435	嘉義縣	義竹鄉	北港子段	9999-365	1177	暫未編定	暫未編定	42.373
436	嘉義縣	義竹鄉	北港子段	9999-365	3248	暫未編定	暫未編定	60.077
437	嘉義縣	義竹鄉	北港子段	9999-365	1177	暫未編定	暫未編定	10.489
438	嘉義縣	義竹鄉	北港子段	9999-365	3221	暫未編定	暫未編定	404.765
439	嘉義縣	義竹鄉	北港子段	9999-365	3247	暫未編定	暫未編定	33.984
440	嘉義縣	義竹鄉	北港子段	9999-365	3246	暫未編定	暫未編定	20.752
441	嘉義縣	義竹鄉	北港子段	9999-365	1248	暫未編定	暫未編定	400.388
442	嘉義縣	義竹鄉	北港子段	9999-365	3256	暫未編定	暫未編定	13.622
443	嘉義縣	義竹鄉	北港子段	9999-365	3250	暫未編定	暫未編定	78.33
444	嘉義縣	義竹鄉	北港子段	9999-365	3249	暫未編定	暫未編定	160.444
445	嘉義縣	義竹鄉	北港子段	9999-365	3245	暫未編定	暫未編定	70.694
446	嘉義縣	義竹鄉	北港子段	9999-365	2700	暫未編定	暫未編定	49.948
447	嘉義縣	義竹鄉	北港子段	9999-365	2698	暫未編定	暫未編定	19.905
448	嘉義縣	義竹鄉	北港子段	9999-365	2697	暫未編定	暫未編定	7.12
449	嘉義縣	義竹鄉	北港子段	9999-365	2698-1	暫未編定	暫未編定	7.775
450	嘉義縣	義竹鄉	北港子段	9999-365	2698-1	暫未編定	暫未編定	9.319
451	嘉義縣	義竹鄉	北港子段	9999-365	4035	暫未編定	暫未編定	287.879
452	嘉義縣	義竹鄉	北港子段	9999-365	4038-1	暫未編定	暫未編定	199.397
453	嘉義縣	義竹鄉	北港子段	9999-365	4044	暫未編定	暫未編定	312.984
454	嘉義縣	義竹鄉	北港子段	9999-365	4010	暫未編定	暫未編定	78.822
455	嘉義縣	義竹鄉	北港子段	9999-365	4011	暫未編定	暫未編定	17.051
456	嘉義縣	義竹鄉	龍蛟潭段	644-36	3260-1	特定專用區	養殖用地	846.074
457	嘉義縣	義竹鄉	龍蛟潭段	644-36	3260-2	特定專用區	養殖用地	383.263
458	嘉義縣	義竹鄉	龍蛟潭段	644-40	3260	特定專用區	養殖用地	3293.958
459	嘉義縣	義竹鄉	龍蛟潭段	644-40	3259	特定專用區	養殖用地	445.281
460	嘉義縣	義竹鄉	龍蛟潭段	644-82	3244-1	特定專用區	養殖用地	169.218
461	嘉義縣	義竹鄉	後鎮段	18-3	3202	特定專用區	養殖用地	326.747
462	嘉義縣	義竹鄉	後鎮段	18-4	3202	特定專用區	養殖用地	164.051
463	嘉義縣	義竹鄉	後鎮段	18-9	3258	特定專用區	養殖用地	1077.525
464	嘉義縣	義竹鄉	後鎮段	18-10	3258	特定專用區	養殖用地	7.421
465	嘉義縣	義竹鄉	後鎮段	18-11	3258	特定專用區	養殖用地	6.703
466	嘉義縣	義竹鄉	後鎮段	233-6	3280	特定專用區	養殖用地	4533.18
467	嘉義縣	義竹鄉	後鎮段	233-8	3281	特定專用區	養殖用地	3993.791
468	嘉義縣	義竹鄉	後鎮段	233-8	3277	特定專用區	養殖用地	523.551
469	嘉義縣	義竹鄉	後鎮段	233-9	4020	特定專用區	養殖用地	1023.104
470	嘉義縣	義竹鄉	後鎮段	233-9	3277	特定專用區	養殖用地	3493.264
471	嘉義縣	義竹鄉	後鎮段	233-10	4024	特定專用區	養殖用地	204.823
472	嘉義縣	義竹鄉	後鎮段	233-10	4021	特定專用區	養殖用地	198.244
473	嘉義縣	義竹鄉	後鎮段	233-10	4020	特定專用區	養殖用地	3596.635
474	嘉義縣	義竹鄉	後鎮段	233-10	4022	特定專用區	養殖用地	294.896
475	嘉義縣	義竹鄉	後鎮段	20-10	3259-1	特定專用區	養殖用地	368.523
476	嘉義縣	義竹鄉	後鎮段	20-10	3210-3	特定專用區	養殖用地	7.76
477	嘉義縣	義竹鄉	後鎮段	20-10	3210-4	特定專用區	養殖用地	41.092
478	嘉義縣	義竹鄉	後鎮段	20-17	3210-3	特定專用區	養殖用地	11.806
479	嘉義縣	義竹鄉	後鎮段	20-17	3210-4	特定專用區	養殖用地	663.797
480	嘉義縣	義竹鄉	後鎮段	20-17	3202	特定專用區	養殖用地	0.482
481	嘉義縣	義竹鄉	後鎮段	231-3	3288	特定專用區	養殖用地	104.729
482	嘉義縣	義竹鄉	後鎮段	231-2	3288	特定專用區	養殖用地	4260.462
483	嘉義縣	義竹鄉	後鎮段	231-2	3286	特定專用區	養殖用地	1522.074
484	嘉義縣	義竹鄉	後鎮段	231-2	3288-1	特定專用區	養殖用地	44.853
485	嘉義縣	義竹鄉	後鎮段	231-2	3286-1	特定專用區	養殖用地	27.468
486	嘉義縣	義竹鄉	西後寮段	307-2	2419-1	一般農業區	水利用地	20.626
487	嘉義縣	義竹鄉	龍蛟潭段龍蛟小段	1168	2560-2	一般農業區	養殖用地	12.193
488	嘉義縣	義竹鄉	龍蛟潭段龍蛟小段	1168	2598	一般農業區	養殖用地	2083.711
489	嘉義縣	義竹鄉	龍蛟潭段龍蛟小段	1169	2560-2	一般農業區	養殖用地	9.191
490	嘉義縣	義竹鄉	龍蛟潭段龍蛟小段	1169	2598	一般農業區	養殖用地	1949.87
491	嘉義縣	義竹鄉	龍蛟潭段龍蛟小段	1079-1	2557	一般農業區	養殖用地	192.567
492	嘉義縣	義竹鄉	龍蛟潭段龍蛟小段	1079-1	2555	一般農業區	養殖用地	1085.392
493	嘉義縣	義竹鄉	龍蛟潭段龍蛟小段	1079-1	2554	一般農業區	養殖用地	755.701
494	嘉義縣	義竹鄉	西後寮段	302	2415	一般農業區	養殖用地	261.451

495	嘉義縣	義竹鄉	西後寮段	302	2420	一般農業區	養殖用地	204.942
496	嘉義縣	義竹鄉	西後寮段	302	2420-1	一般農業區	養殖用地	1412.711
497	嘉義縣	義竹鄉	西後寮段	302	2420-2	一般農業區	養殖用地	1741.65
498	嘉義縣	義竹鄉	西後寮段	306-1	2414	一般農業區	養殖用地	3105.199
499	嘉義縣	義竹鄉	西後寮段	306-1	2420	一般農業區	養殖用地	1362.754
500	嘉義縣	義竹鄉	西後寮段	306-1	2415	一般農業區	養殖用地	124.622
501	嘉義縣	義竹鄉	西後寮段	307	2414	一般農業區	養殖用地	1037.468
502	嘉義縣	義竹鄉	西後寮段	307	2420	一般農業區	養殖用地	161.18
503	嘉義縣	義竹鄉	西後寮段	307	2419-1	一般農業區	養殖用地	792.641
504	嘉義縣	義竹鄉	西後寮段	308	2419-1	一般農業區	水利用地	41.583
505	嘉義縣	義竹鄉	西後寮段	308	2419	一般農業區	水利用地	14.348
506	嘉義縣	義竹鄉	西後寮段	308-1	2419-1	一般農業區	養殖用地	885.5
507	嘉義縣	義竹鄉	西後寮段	308-1	2420	一般農業區	養殖用地	2.038
508	嘉義縣	義竹鄉	西後寮段	308-1	2420-1	一般農業區	養殖用地	209.286
509	嘉義縣	義竹鄉	西後寮段	308-1	2419	一般農業區	養殖用地	689.815
510	嘉義縣	義竹鄉	西後寮段	308-1	2420-2	一般農業區	養殖用地	35.542
511	嘉義縣	義竹鄉	龍蛟潭段龍蛟小段	1133	2572	一般農業區	養殖用地	2306.974
512	嘉義縣	義竹鄉	龍蛟潭段龍蛟小段	1133	2567	一般農業區	養殖用地	75.55
513	嘉義縣	義竹鄉	龍蛟潭段龍蛟小段	1133	2577	一般農業區	養殖用地	764.332
514	嘉義縣	義竹鄉	龍蛟潭段龍蛟小段	1133	2573	一般農業區	養殖用地	91.243
515	嘉義縣	義竹鄉	龍蛟潭段龍蛟小段	1134	2572	一般農業區	養殖用地	478.117
516	嘉義縣	義竹鄉	龍蛟潭段龍蛟小段	1135	2567	一般農業區	養殖用地	1291.843
517	嘉義縣	義竹鄉	龍蛟潭段龍蛟小段	1135-1	2567	一般農業區	養殖用地	22.129
518	嘉義縣	義竹鄉	龍蛟潭段龍蛟小段	1136	2572	一般農業區	水利用地	250.584
519	嘉義縣	義竹鄉	龍蛟潭段龍蛟小段	1136	2567	一般農業區	水利用地	223.048
520	嘉義縣	義竹鄉	龍蛟潭段龍蛟小段	1136	2569	一般農業區	水利用地	192.435
521	嘉義縣	義竹鄉	龍蛟潭段龍蛟小段	1136	2577	一般農業區	水利用地	239.442
522	嘉義縣	義竹鄉	龍蛟潭段龍蛟小段	1136	2574	一般農業區	水利用地	0.007
523	嘉義縣	義竹鄉	龍蛟潭段龍蛟小段	1136	2573	一般農業區	水利用地	237.989
524	嘉義縣	義竹鄉	龍蛟潭段龍蛟小段	1136	2564	一般農業區	水利用地	121.514
525	嘉義縣	義竹鄉	龍蛟潭段龍蛟小段	1136	2570	一般農業區	水利用地	219.466
526	嘉義縣	義竹鄉	龍蛟潭段龍蛟小段	1136	2562	一般農業區	水利用地	87.543
527	嘉義縣	義竹鄉	龍蛟潭段龍蛟小段	1136	2571	一般農業區	水利用地	430.449
528	嘉義縣	義竹鄉	龍蛟潭段龍蛟小段	1136	2558	一般農業區	水利用地	311.091
529	嘉義縣	義竹鄉	龍蛟潭段龍蛟小段	1136	2556	一般農業區	水利用地	91.071
530	嘉義縣	義竹鄉	龍蛟潭段龍蛟小段	1136	2553	一般農業區	水利用地	57.119
531	嘉義縣	義竹鄉	龍蛟潭段龍蛟小段	1136	2575	一般農業區	水利用地	401.108
532	嘉義縣	義竹鄉	龍蛟潭段龍蛟小段	1136	2551	一般農業區	水利用地	117.443
533	嘉義縣	義竹鄉	龍蛟潭段龍蛟小段	1136	2411	一般農業區	水利用地	84.596
534	嘉義縣	義竹鄉	龍蛟潭段龍蛟小段	1136	2566-1	一般農業區	水利用地	178.375
535	嘉義縣	義竹鄉	龍蛟潭段龍蛟小段	1136	2425	一般農業區	水利用地	432.218
536	嘉義縣	義竹鄉	龍蛟潭段龍蛟小段	1136	2566	一般農業區	水利用地	124.908
537	嘉義縣	義竹鄉	龍蛟潭段龍蛟小段	1136	2559-1	一般農業區	水利用地	247.563
538	嘉義縣	義竹鄉	龍蛟潭段龍蛟小段	1136	2560-2	一般農業區	水利用地	182.463
539	嘉義縣	義竹鄉	龍蛟潭段龍蛟小段	1136	2560-1	一般農業區	水利用地	166.89
540	嘉義縣	義竹鄉	龍蛟潭段龍蛟小段	1136	2561	一般農業區	水利用地	190.19
541	嘉義縣	義竹鄉	龍蛟潭段龍蛟小段	1136	2600	一般農業區	水利用地	242.235
542	嘉義縣	義竹鄉	龍蛟潭段龍蛟小段	1137	2567	一般農業區	養殖用地	2409.523
543	嘉義縣	義竹鄉	龍蛟潭段龍蛟小段	1138	2567	一般農業區	養殖用地	845.287
544	嘉義縣	義竹鄉	龍蛟潭段龍蛟小段	1139	2629	一般農業區	交通用地	367.356
545	嘉義縣	義竹鄉	龍蛟潭段龍蛟小段	1139	2627	一般農業區	交通用地	161.242
546	嘉義縣	義竹鄉	龍蛟潭段龍蛟小段	1139	2607	一般農業區	交通用地	141.193
547	嘉義縣	義竹鄉	龍蛟潭段龍蛟小段	1139	2628	一般農業區	交通用地	175.39
548	嘉義縣	義竹鄉	龍蛟潭段龍蛟小段	1140	2567	一般農業區	水利用地	131.947
549	嘉義縣	義竹鄉	龍蛟潭段龍蛟小段	1140	2629	一般農業區	水利用地	329.923
550	嘉義縣	義竹鄉	龍蛟潭段龍蛟小段	1140	2627	一般農業區	水利用地	201.702
551	嘉義縣	義竹鄉	龍蛟潭段龍蛟小段	1140	2607	一般農業區	水利用地	16.171
552	嘉義縣	義竹鄉	龍蛟潭段龍蛟小段	1140	2628	一般農業區	水利用地	177.262
553	嘉義縣	義竹鄉	龍蛟潭段龍蛟小段	1141	2567	一般農業區	交通用地	253.539
554	嘉義縣	義竹鄉	龍蛟潭段龍蛟小段	1142	2567	一般農業區	養殖用地	420.985
555	嘉義縣	義竹鄉	龍蛟潭段龍蛟小段	1142	2577	一般農業區	養殖用地	578.192
556	嘉義縣	義竹鄉	龍蛟潭段龍蛟小段	1143	2577	一般農業區	養殖用地	1414.96

557	嘉義縣	義竹鄉	西後寮段	309	2419	一般農業區	養殖用地	1062.674
558	嘉義縣	義竹鄉	西後寮段	309	2420-2	一般農業區	養殖用地	80.82
559	嘉義縣	義竹鄉	西後寮段	310	2406	一般農業區	養殖用地	228.68
560	嘉義縣	義竹鄉	西後寮段	310	2418	一般農業區	養殖用地	91.788
561	嘉義縣	義竹鄉	西後寮段	311	2406	一般農業區	養殖用地	1035.462
562	嘉義縣	義竹鄉	西後寮段	311	2418	一般農業區	養殖用地	866.429
563	嘉義縣	義竹鄉	後鎮段後鎮小段	177	3211	特定專用區	養殖用地	1039.447
564	嘉義縣	義竹鄉	後鎮段後鎮小段	177	3227	特定專用區	養殖用地	1398.932
565	嘉義縣	義竹鄉	後鎮段後鎮小段	178	3211	特定專用區	養殖用地	631.118
566	嘉義縣	義竹鄉	後鎮段後鎮小段	178	3227	特定專用區	養殖用地	817.833
567	嘉義縣	義竹鄉	後鎮段後鎮小段	179	3211	特定專用區	養殖用地	265.462
568	嘉義縣	義竹鄉	後鎮段後鎮小段	179	3227	特定專用區	養殖用地	388.151
569	嘉義縣	義竹鄉	龍蛟潭段龍蛟小段	1166	2559-1	一般農業區	養殖用地	23.184
570	嘉義縣	義竹鄉	龍蛟潭段龍蛟小段	1166	2581	一般農業區	養殖用地	1861.279
571	嘉義縣	義竹鄉	龍蛟潭段龍蛟小段	1167	2559-1	一般農業區	養殖用地	8.382
572	嘉義縣	義竹鄉	龍蛟潭段龍蛟小段	1167	2560-2	一般農業區	養殖用地	15.085
573	嘉義縣	義竹鄉	龍蛟潭段龍蛟小段	1167	2581	一般農業區	養殖用地	107.62
574	嘉義縣	義竹鄉	龍蛟潭段龍蛟小段	1167	2598	一般農業區	養殖用地	3423.787
575	嘉義縣	義竹鄉	龍蛟潭段龍蛟小段	1103	2563	一般農業區	養殖用地	310.8
576	嘉義縣	義竹鄉	龍蛟潭段龍蛟小段	1103	2574	一般農業區	養殖用地	872.912
577	嘉義縣	義竹鄉	龍蛟潭段龍蛟小段	1103-1	2572	一般農業區	水利用地	284.984
578	嘉義縣	義竹鄉	龍蛟潭段龍蛟小段	1103-1	2569	一般農業區	水利用地	179.911
579	嘉義縣	義竹鄉	龍蛟潭段龍蛟小段	1103-1	2574	一般農業區	水利用地	70.434
580	嘉義縣	義竹鄉	龍蛟潭段龍蛟小段	1103-1	2564	一般農業區	水利用地	228.479
581	嘉義縣	義竹鄉	龍蛟潭段龍蛟小段	1103-1	2562	一般農業區	水利用地	237.608
582	嘉義縣	義竹鄉	龍蛟潭段龍蛟小段	1103-1	2558	一般農業區	水利用地	376.435
583	嘉義縣	義竹鄉	龍蛟潭段龍蛟小段	1103-1	2556	一般農業區	水利用地	120.325
584	嘉義縣	義竹鄉	龍蛟潭段龍蛟小段	1103-1	2553	一般農業區	水利用地	86.899
585	嘉義縣	義竹鄉	龍蛟潭段龍蛟小段	1103-1	2551	一般農業區	水利用地	163.539
586	嘉義縣	義竹鄉	龍蛟潭段龍蛟小段	1103-1	2411	一般農業區	水利用地	134.231
587	嘉義縣	義竹鄉	龍蛟潭段龍蛟小段	1103-2	2569	一般農業區	養殖用地	55.494
588	嘉義縣	義竹鄉	龍蛟潭段龍蛟小段	1103-3	2569	一般農業區	養殖用地	1136.338
589	嘉義縣	義竹鄉	龍蛟潭段龍蛟小段	1104	2569	一般農業區	養殖用地	256.225
590	嘉義縣	義竹鄉	龍蛟潭段龍蛟小段	1104	2572	一般農業區	養殖用地	1641.699
591	嘉義縣	義竹鄉	龍蛟潭段龍蛟小段	1104-1	2572	一般農業區	交通用地	497.805
592	嘉義縣	義竹鄉	龍蛟潭段龍蛟小段	1104-1	2567	一般農業區	交通用地	80.692
593	嘉義縣	義竹鄉	龍蛟潭段龍蛟小段	1104-1	2569	一般農業區	交通用地	305.323
594	嘉義縣	義竹鄉	龍蛟潭段龍蛟小段	1104-1	2574	一般農業區	交通用地	60.887
595	嘉義縣	義竹鄉	龍蛟潭段龍蛟小段	1104-1	2564	一般農業區	交通用地	291.497
596	嘉義縣	義竹鄉	龍蛟潭段龍蛟小段	1104-1	2562	一般農業區	交通用地	309.979
597	嘉義縣	義竹鄉	龍蛟潭段龍蛟小段	1104-1	2558	一般農業區	交通用地	504.531
598	嘉義縣	義竹鄉	龍蛟潭段龍蛟小段	1104-1	2556	一般農業區	交通用地	154.165
599	嘉義縣	義竹鄉	龍蛟潭段龍蛟小段	1104-1	2553	一般農業區	交通用地	105.973
600	嘉義縣	義竹鄉	龍蛟潭段龍蛟小段	1104-1	2551	一般農業區	交通用地	189.637
601	嘉義縣	義竹鄉	龍蛟潭段龍蛟小段	1104-1	2411	一般農業區	交通用地	167.642
602	嘉義縣	義竹鄉	龍蛟潭段龍蛟小段	1109	2551	一般農業區	養殖用地	17.525
603	嘉義縣	義竹鄉	龍蛟潭段龍蛟小段	1109	2561-1	一般農業區	養殖用地	1977.42
604	嘉義縣	義竹鄉	龍蛟潭段龍蛟小段	1109	2561	一般農業區	養殖用地	2869.697
605	嘉義縣	義竹鄉	龍蛟潭段龍蛟小段	1110	2553	一般農業區	養殖用地	10.489
606	嘉義縣	義竹鄉	龍蛟潭段龍蛟小段	1110	2560	一般農業區	養殖用地	419.679
607	嘉義縣	義竹鄉	龍蛟潭段龍蛟小段	1110	2560-1	一般農業區	養殖用地	18.296
608	嘉義縣	義竹鄉	龍蛟潭段龍蛟小段	1110-2	2561-1	一般農業區	養殖用地	488.904
609	嘉義縣	義竹鄉	龍蛟潭段龍蛟小段	1110-2	2560-1	一般農業區	養殖用地	1473.183
610	嘉義縣	義竹鄉	龍蛟潭段龍蛟小段	1110-2	2561	一般農業區	養殖用地	781.694
611	嘉義縣	義竹鄉	龍蛟潭段龍蛟小段	1170	2560-2	一般農業區	養殖用地	2.844
612	嘉義縣	義竹鄉	龍蛟潭段龍蛟小段	1170	2598	一般農業區	養殖用地	579.986
613	嘉義縣	義竹鄉	龍蛟潭段龍蛟小段	1170	2560-1	一般農業區	養殖用地	0.997
614	嘉義縣	義竹鄉	龍蛟潭段龍蛟小段	1170	2599	一般農業區	養殖用地	579.534
615	嘉義縣	義竹鄉	龍蛟潭段龍蛟小段	1080-1	2562-1	一般農業區	水利用地	71.442
616	嘉義縣	義竹鄉	龍蛟潭段龍蛟小段	1080-1	2557	一般農業區	水利用地	311.535
617	嘉義縣	義竹鄉	龍蛟潭段龍蛟小段	1080-1	2555	一般農業區	水利用地	123.497
618	嘉義縣	義竹鄉	龍蛟潭段龍蛟小段	1080-1	2554	一般農業區	水利用地	96.423

619	嘉義縣	義竹鄉	龍蛟潭段龍蛟小段	1081	2557	一般農業區	養殖用地	268.561
620	嘉義縣	義竹鄉	龍蛟潭段龍蛟小段	1081	2555	一般農業區	養殖用地	1628.693
621	嘉義縣	義竹鄉	龍蛟潭段龍蛟小段	1081	2558	一般農業區	養殖用地	178.51
622	嘉義縣	義竹鄉	龍蛟潭段龍蛟小段	1081	2556	一般農業區	養殖用地	2346.37
623	嘉義縣	義竹鄉	龍蛟潭段龍蛟小段	1082	2557	一般農業區	養殖用地	1476.377
624	嘉義縣	義竹鄉	龍蛟潭段龍蛟小段	1082	2558	一般農業區	養殖用地	1748.43
625	嘉義縣	義竹鄉	龍蛟潭段龍蛟小段	1083	2557	一般農業區	養殖用地	1487.124
626	嘉義縣	義竹鄉	龍蛟潭段龍蛟小段	1083	2558	一般農業區	養殖用地	1653.481
627	嘉義縣	義竹鄉	龍蛟潭段龍蛟小段	1117	2558	一般農業區	養殖用地	28.319
628	嘉義縣	義竹鄉	龍蛟潭段龍蛟小段	1117	2559	一般農業區	養殖用地	1010.869
629	嘉義縣	義竹鄉	龍蛟潭段龍蛟小段	1117	2559-1	一般農業區	養殖用地	976.471
630	嘉義縣	義竹鄉	龍蛟潭段龍蛟小段	1118	2558	一般農業區	養殖用地	22.144
631	嘉義縣	義竹鄉	龍蛟潭段龍蛟小段	1118	2559	一般農業區	養殖用地	811.406
632	嘉義縣	義竹鄉	龍蛟潭段龍蛟小段	1118	2559-1	一般農業區	養殖用地	790.925
633	嘉義縣	義竹鄉	龍蛟潭段龍蛟小段	1119	2558	一般農業區	養殖用地	34.021
634	嘉義縣	義竹鄉	龍蛟潭段龍蛟小段	1119	2559	一般農業區	養殖用地	1599.645
635	嘉義縣	義竹鄉	龍蛟潭段龍蛟小段	1119	2559-1	一般農業區	養殖用地	1582.496
636	嘉義縣	義竹鄉	龍蛟潭段龍蛟小段	1120	2565	一般農業區	養殖用地	661.542
637	嘉義縣	義竹鄉	龍蛟潭段龍蛟小段	1120	2558	一般農業區	養殖用地	1.114
638	嘉義縣	義竹鄉	龍蛟潭段龍蛟小段	1120	2559	一般農業區	養殖用地	882.302
639	嘉義縣	義竹鄉	龍蛟潭段龍蛟小段	1120	2566	一般農業區	養殖用地	514.53
640	嘉義縣	義竹鄉	龍蛟潭段龍蛟小段	1120	2559-1	一般農業區	養殖用地	855.544
641	嘉義縣	義竹鄉	龍蛟潭段龍蛟小段	1121	2565	一般農業區	養殖用地	1843.998
642	嘉義縣	義竹鄉	龍蛟潭段龍蛟小段	1121	2566	一般農業區	養殖用地	1783.4
643	嘉義縣	義竹鄉	龍蛟潭段龍蛟小段	1122	2565	一般農業區	養殖用地	1338.594
644	嘉義縣	義竹鄉	龍蛟潭段龍蛟小段	1122	2566-1	一般農業區	養殖用地	1078.622
645	嘉義縣	義竹鄉	龍蛟潭段龍蛟小段	1122	2566	一般農業區	養殖用地	226.237
646	嘉義縣	義竹鄉	龍蛟潭段龍蛟小段	1123	2565	一般農業區	養殖用地	1661.81
647	嘉義縣	義竹鄉	龍蛟潭段龍蛟小段	1123	2566-1	一般農業區	養殖用地	1718.219
648	嘉義縣	義竹鄉	龍蛟潭段龍蛟小段	1124	2576	一般農業區	養殖用地	314.485
649	嘉義縣	義竹鄉	龍蛟潭段龍蛟小段	1124	2565	一般農業區	養殖用地	63.972
650	嘉義縣	義竹鄉	龍蛟潭段龍蛟小段	1124	2575	一般農業區	養殖用地	556.478
651	嘉義縣	義竹鄉	龍蛟潭段龍蛟小段	1124	2566-1	一般農業區	養殖用地	416.398
652	嘉義縣	義竹鄉	龍蛟潭段龍蛟小段	1124-1	2576	一般農業區	養殖用地	879.383
653	嘉義縣	義竹鄉	龍蛟潭段龍蛟小段	1124-1	2575	一般農業區	養殖用地	598.995
654	嘉義縣	義竹鄉	龍蛟潭段龍蛟小段	1125	2564	一般農業區	養殖用地	0.03
655	嘉義縣	義竹鄉	龍蛟潭段龍蛟小段	1125	2576	一般農業區	養殖用地	1006.142
656	嘉義縣	義竹鄉	龍蛟潭段龍蛟小段	1125	2575	一般農業區	養殖用地	789.373
657	嘉義縣	義竹鄉	龍蛟潭段龍蛟小段	1126	2564	一般農業區	養殖用地	2.507
658	嘉義縣	義竹鄉	龍蛟潭段龍蛟小段	1126	2576	一般農業區	養殖用地	1602.164
659	嘉義縣	義竹鄉	龍蛟潭段龍蛟小段	1126	2575	一般農業區	養殖用地	1246.586
660	嘉義縣	義竹鄉	龍蛟潭段龍蛟小段	1127	2576	一般農業區	養殖用地	984.996
661	嘉義縣	義竹鄉	龍蛟潭段龍蛟小段	1127	2575	一般農業區	養殖用地	744.488
662	嘉義縣	義竹鄉	龍蛟潭段龍蛟小段	1128	2576	一般農業區	養殖用地	1655.905
663	嘉義縣	義竹鄉	龍蛟潭段龍蛟小段	1128	2571	一般農業區	養殖用地	342.338
664	嘉義縣	義竹鄉	龍蛟潭段龍蛟小段	1128	2575	一般農業區	養殖用地	1185.51
665	嘉義縣	義竹鄉	龍蛟潭段龍蛟小段	1129	2569	一般農業區	養殖用地	83.57
666	嘉義縣	義竹鄉	龍蛟潭段龍蛟小段	1129	2571	一般農業區	養殖用地	4197.13
667	嘉義縣	義竹鄉	龍蛟潭段龍蛟小段	1144	2577	一般農業區	養殖用地	2065.923
668	嘉義縣	義竹鄉	龍蛟潭段龍蛟小段	1079	2554	一般農業區	養殖用地	1250.497
669	嘉義縣	義竹鄉	龍蛟潭段龍蛟小段	1079	2553	一般農業區	養殖用地	1190.956
670	嘉義縣	義竹鄉	龍蛟潭段龍蛟小段	1057	2428	一般農業區	養殖用地	63.286
671	嘉義縣	義竹鄉	龍蛟潭段龍蛟小段	1057	2424	一般農業區	養殖用地	1566.416
672	嘉義縣	義竹鄉	龍蛟潭段龍蛟小段	1058	2428	一般農業區	養殖用地	3507.824
673	嘉義縣	義竹鄉	龍蛟潭段龍蛟小段	1059	2409	一般農業區	養殖用地	1298.467
674	嘉義縣	義竹鄉	龍蛟潭段龍蛟小段	1059	2409	一般農業區	養殖用地	4128.043
675	嘉義縣	義竹鄉	龍蛟潭段龍蛟小段	1059	2410	一般農業區	養殖用地	1181.73
676	嘉義縣	義竹鄉	龍蛟潭段龍蛟小段	1059	2408	一般農業區	養殖用地	4468.915
677	嘉義縣	義竹鄉	龍蛟潭段龍蛟小段	1059	2410	一般農業區	養殖用地	4227.622
678	嘉義縣	義竹鄉	龍蛟潭段龍蛟小段	1059	2411	一般農業區	養殖用地	11.744
679	嘉義縣	義竹鄉	龍蛟潭段龍蛟小段	1059	2407	一般農業區	養殖用地	3205.006
680	嘉義縣	義竹鄉	龍蛟潭段龍蛟小段	1059	2407-1	一般農業區	養殖用地	590.199

681	嘉義縣	義竹鄉	龍蛟潭段龍蛟小段	1059	2428	一般農業區	養殖用地	452.082
682	嘉義縣	義竹鄉	龍蛟潭段龍蛟小段	1062	2407	一般農業區	養殖用地	675.875
683	嘉義縣	義竹鄉	龍蛟潭段龍蛟小段	1064	2407	一般農業區	養殖用地	559.412
684	嘉義縣	義竹鄉	龍蛟潭段龍蛟小段	1074	2411-1	一般農業區	水利用地	156.649
685	嘉義縣	義竹鄉	龍蛟潭段龍蛟小段	1074	2409	一般農業區	水利用地	105.68
686	嘉義縣	義竹鄉	龍蛟潭段龍蛟小段	1074	2411	一般農業區	水利用地	233.496
687	嘉義縣	義竹鄉	龍蛟潭段龍蛟小段	1074	2410	一般農業區	水利用地	94.398
688	嘉義縣	義竹鄉	龍蛟潭段龍蛟小段	1074	2408	一般農業區	水利用地	12.083
689	嘉義縣	義竹鄉	龍蛟潭段龍蛟小段	1074	2409	一般農業區	水利用地	68.879
690	嘉義縣	義竹鄉	龍蛟潭段龍蛟小段	1074	2410	一般農業區	水利用地	105.4
691	嘉義縣	義竹鄉	龍蛟潭段龍蛟小段	1074	2408	一般農業區	水利用地	62.88
692	嘉義縣	義竹鄉	龍蛟潭段龍蛟小段	1074	2407	一般農業區	水利用地	270.588
693	嘉義縣	義竹鄉	龍蛟潭段龍蛟小段	1074	2407-1	一般農業區	水利用地	103.695
694	嘉義縣	義竹鄉	龍蛟潭段龍蛟小段	1074	2428	一般農業區	水利用地	391.317
695	嘉義縣	義竹鄉	龍蛟潭段龍蛟小段	1075	2411	一般農業區	交通用地	17.825
696	嘉義縣	義竹鄉	龍蛟潭段龍蛟小段	1075	2407-1	一般農業區	交通用地	25.353
697	嘉義縣	義竹鄉	龍蛟潭段龍蛟小段	1075	2428	一般農業區	交通用地	6.736
698	嘉義縣	義竹鄉	龍蛟潭段龍蛟小段	1075	2428	一般農業區	交通用地	14.458
699	嘉義縣	義竹鄉	龍蛟潭段龍蛟小段	1075	2428	一般農業區	交通用地	96.594
700	嘉義縣	義竹鄉	龍蛟潭段龍蛟小段	1076	2554	一般農業區	養殖用地	528.223
701	嘉義縣	義竹鄉	龍蛟潭段龍蛟小段	1076	2551-1	一般農業區	養殖用地	3578.598
702	嘉義縣	義竹鄉	龍蛟潭段龍蛟小段	1076	2411-1	一般農業區	養殖用地	3268.038
703	嘉義縣	義竹鄉	龍蛟潭段龍蛟小段	1076	2553	一般農業區	養殖用地	100.212
704	嘉義縣	義竹鄉	龍蛟潭段龍蛟小段	1076	2551	一般農業區	養殖用地	3238.707
705	嘉義縣	義竹鄉	龍蛟潭段龍蛟小段	1076	2411	一般農業區	養殖用地	2702.525
706	嘉義縣	義竹鄉	龍蛟潭段龍蛟小段	1084	2557	一般農業區	養殖用地	1150.442
707	嘉義縣	義竹鄉	龍蛟潭段龍蛟小段	1084	2558	一般農業區	養殖用地	1309.386
708	嘉義縣	義竹鄉	龍蛟潭段龍蛟小段	1085	2557	一般農業區	養殖用地	1143.464
709	嘉義縣	義竹鄉	龍蛟潭段龍蛟小段	1085	2558	一般農業區	養殖用地	1240.806
710	嘉義縣	義竹鄉	龍蛟潭段龍蛟小段	1086	2562-1	一般農業區	養殖用地	17.136
711	嘉義縣	義竹鄉	龍蛟潭段龍蛟小段	1086	2557	一般農業區	養殖用地	3491.426
712	嘉義縣	義竹鄉	龍蛟潭段龍蛟小段	1086	2558	一般農業區	養殖用地	3883.502
713	嘉義縣	義竹鄉	龍蛟潭段龍蛟小段	1089	2562-1	一般農業區	養殖用地	996.263
714	嘉義縣	義竹鄉	龍蛟潭段龍蛟小段	1089	2562	一般農業區	養殖用地	808.421
715	嘉義縣	義竹鄉	龍蛟潭段龍蛟小段	1090	2562-1	一般農業區	養殖用地	1311.809
716	嘉義縣	義竹鄉	龍蛟潭段龍蛟小段	1090	2562	一般農業區	養殖用地	1074.253
717	嘉義縣	義竹鄉	龍蛟潭段龍蛟小段	1091	2563	一般農業區	養殖用地	564.132
718	嘉義縣	義竹鄉	龍蛟潭段龍蛟小段	1091	2562-1	一般農業區	養殖用地	376.46
719	嘉義縣	義竹鄉	龍蛟潭段龍蛟小段	1091	2564	一般農業區	養殖用地	422.579
720	嘉義縣	義竹鄉	龍蛟潭段龍蛟小段	1091	2562	一般農業區	養殖用地	376.859
721	嘉義縣	義竹鄉	龍蛟潭段龍蛟小段	1092	2563	一般農業區	養殖用地	1354.296
722	嘉義縣	義竹鄉	龍蛟潭段龍蛟小段	1092	2564	一般農業區	養殖用地	990.321
723	嘉義縣	義竹鄉	龍蛟潭段龍蛟小段	1093	2563	一般農業區	養殖用地	2000.48
724	嘉義縣	義竹鄉	龍蛟潭段龍蛟小段	1093	2564	一般農業區	養殖用地	1492.899
725	嘉義縣	義竹鄉	龍蛟潭段龍蛟小段	1094	2563	一般農業區	養殖用地	1211.408
726	嘉義縣	義竹鄉	龍蛟潭段龍蛟小段	1094	2564	一般農業區	養殖用地	911.217
727	嘉義縣	義竹鄉	龍蛟潭段龍蛟小段	1095	2563	一般農業區	養殖用地	2267.072
728	嘉義縣	義竹鄉	龍蛟潭段龍蛟小段	1095	2564	一般農業區	養殖用地	1799.411
729	嘉義縣	義竹鄉	龍蛟潭段龍蛟小段	1096	2563	一般農業區	養殖用地	1717.756
730	嘉義縣	義竹鄉	龍蛟潭段龍蛟小段	1096	2574	一般農業區	養殖用地	50.155
731	嘉義縣	義竹鄉	龍蛟潭段龍蛟小段	1096	2564	一般農業區	養殖用地	1558.753
732	嘉義縣	義竹鄉	後鎮段後鎮小段	151	3246	特定專用區	農牧用地	2176.561
733	嘉義縣	義竹鄉	後鎮段後鎮小段	152	3246	特定專用區	農牧用地	1384.458
734	嘉義縣	義竹鄉	後鎮段後鎮小段	153	3247	特定專用區	養殖用地	1576.062
735	嘉義縣	義竹鄉	後鎮段後鎮小段	153	3246	特定專用區	養殖用地	113.291
736	嘉義縣	義竹鄉	後鎮段後鎮小段	154	3247	特定專用區	養殖用地	2100.566
737	嘉義縣	義竹鄉	後鎮段後鎮小段	155	3248	特定專用區	養殖用地	551.36
738	嘉義縣	義竹鄉	後鎮段後鎮小段	155	3247	特定專用區	養殖用地	20.03
739	嘉義縣	義竹鄉	後鎮段後鎮小段	155	3242	特定專用區	養殖用地	560.782
740	嘉義縣	義竹鄉	後鎮段後鎮小段	156	3248	特定專用區	養殖用地	1359.508
741	嘉義縣	義竹鄉	後鎮段後鎮小段	156	3242	特定專用區	養殖用地	1282.201
742	嘉義縣	義竹鄉	後鎮段後鎮小段	157	3248	特定專用區	養殖用地	1242.089

743	嘉義縣	義竹鄉	後鎮段後鎮小段	157	3242	特定專用區	養殖用地	1068.118
744	嘉義縣	義竹鄉	後鎮段後鎮小段	157	3207	特定專用區	養殖用地	5.544
745	嘉義縣	義竹鄉	後鎮段後鎮小段	158	3212	特定專用區	養殖用地	1607.559
746	嘉義縣	義竹鄉	後鎮段後鎮小段	158	3207	特定專用區	養殖用地	2681.992
747	嘉義縣	義竹鄉	後鎮段後鎮小段	158	3248	特定專用區	養殖用地	62.912
748	嘉義縣	義竹鄉	後鎮段後鎮小段	158	3212-1	特定專用區	養殖用地	1318.452
749	嘉義縣	義竹鄉	後鎮段後鎮小段	158	3242	特定專用區	養殖用地	0.11
750	嘉義縣	義竹鄉	後鎮段後鎮小段	159	3234	特定專用區	養殖用地	363.551
751	嘉義縣	義竹鄉	後鎮段後鎮小段	159	3212	特定專用區	養殖用地	495.898
752	嘉義縣	義竹鄉	後鎮段後鎮小段	159	3233	特定專用區	養殖用地	354.703
753	嘉義縣	義竹鄉	後鎮段後鎮小段	159	3212-1	特定專用區	養殖用地	209.428
754	嘉義縣	義竹鄉	後鎮段後鎮小段	160	3234	特定專用區	養殖用地	1640.792
755	嘉義縣	義竹鄉	後鎮段後鎮小段	160	3233	特定專用區	養殖用地	863.995
756	嘉義縣	義竹鄉	後鎮段後鎮小段	161	3235	特定專用區	養殖用地	1998.607
757	嘉義縣	義竹鄉	後鎮段後鎮小段	161	3234	特定專用區	養殖用地	48.035
758	嘉義縣	義竹鄉	後鎮段後鎮小段	162	3229	特定專用區	養殖用地	395.02
759	嘉義縣	義竹鄉	後鎮段後鎮小段	162	3235	特定專用區	養殖用地	1866.85
760	嘉義縣	義竹鄉	後鎮段後鎮小段	163	3229	特定專用區	養殖用地	1127.9
761	嘉義縣	義竹鄉	後鎮段	16-1	3252	一般農業區	養殖用地	18.608
762	嘉義縣	義竹鄉	後鎮段	16-2	3252	一般農業區	養殖用地	911.479
763	嘉義縣	義竹鄉	後鎮段	16-2	2655	一般農業區	養殖用地	2.66
764	嘉義縣	義竹鄉	後鎮段	16-3	2655	一般農業區	養殖用地	2294.305
765	嘉義縣	義竹鄉	後鎮段	16-3	2670	一般農業區	養殖用地	149.176
766	嘉義縣	義竹鄉	後鎮段	16-5	3255	一般農業區	養殖用地	4.277
767	嘉義縣	義竹鄉	後鎮段	17-1	3255	一般農業區	養殖用地	522.163
768	嘉義縣	義竹鄉	龍蛟潭段	544-4	2629-1	特定專用區	養殖用地	1201.278
769	嘉義縣	義竹鄉	龍蛟潭段	544-4	2629	特定專用區	養殖用地	1450.852
770	嘉義縣	義竹鄉	龍蛟潭段	544-6	2629-1	特定專用區	水利用地	44.162
771	嘉義縣	義竹鄉	龍蛟潭段	544-6	2629	特定專用區	水利用地	360.706
772	嘉義縣	義竹鄉	龍蛟潭段	544-9	2629	特定專用區	養殖用地	971.539
773	嘉義縣	義竹鄉	西後寮段	312-1	2406	一般農業區	水利用地	26.305
774	嘉義縣	義竹鄉	西後寮段	312-2	2406	一般農業區	養殖用地	1097.236
775	嘉義縣	義竹鄉	西後寮段	312-2	2418	一般農業區	養殖用地	1845.244
776	嘉義縣	義竹鄉	西後寮段	312-2	2433	一般農業區	養殖用地	16.381
777	嘉義縣	義竹鄉	西後寮段	312-3	2418	一般農業區	養殖用地	121.824
778	嘉義縣	義竹鄉	西後寮段	312-3	2433	一般農業區	養殖用地	18.293
779	嘉義縣	義竹鄉	西後寮段	313	2406	一般農業區	水利用地	24.834
780	嘉義縣	義竹鄉	西後寮段	313-1	2406	一般農業區	養殖用地	670.633
781	嘉義縣	義竹鄉	西後寮段	313-1	2418	一般農業區	養殖用地	1105.043
782	嘉義縣	義竹鄉	西後寮段	313-1	2433	一般農業區	養殖用地	106.305
783	嘉義縣	義竹鄉	西後寮段	313-2	2406	一般農業區	養殖用地	453.807
784	嘉義縣	義竹鄉	西後寮段	313-2	2418	一般農業區	養殖用地	49.479
785	嘉義縣	義竹鄉	西後寮段	314	2406	一般農業區	養殖用地	383.982
786	嘉義縣	義竹鄉	西後寮段	314	2423	一般農業區	養殖用地	795.745
787	嘉義縣	義竹鄉	西後寮段	314	2418	一般農業區	養殖用地	126.22
788	嘉義縣	義竹鄉	西後寮段	314	2422	一般農業區	養殖用地	871.459
789	嘉義縣	義竹鄉	西後寮段	314	2433	一般農業區	養殖用地	76.547
790	嘉義縣	義竹鄉	西後寮段	314	2434	一般農業區	養殖用地	65.291
791	嘉義縣	義竹鄉	西後寮段	316-4	2435	一般農業區	養殖用地	314.143
792	嘉義縣	義竹鄉	後鎮段	14-2	2654	一般農業區	養殖用地	654.168
793	嘉義縣	義竹鄉	龍蛟潭段龍蛟小段	1056	2428	一般農業區	養殖用地	35.729
794	嘉義縣	義竹鄉	龍蛟潭段龍蛟小段	1056	2424	一般農業區	養殖用地	346.092
795	嘉義縣	義竹鄉	北港子段	2-7	4038-1	特定專用區	養殖用地	307.104
796	嘉義縣	義竹鄉	北港子段	2-7	4044	特定專用區	養殖用地	238.395
797	嘉義縣	義竹鄉	北港子段	2-7	4010	特定專用區	養殖用地	176.321
798	嘉義縣	義竹鄉	北港子段	2-7	4038	特定專用區	養殖用地	262.881
799	嘉義縣	義竹鄉	北港子段	2-7	4011	特定專用區	養殖用地	168.654
800	嘉義縣	義竹鄉	北港子段	2-7	4029	特定專用區	養殖用地	222.677
801	嘉義縣	義竹鄉	北港子段	2-7	4013	特定專用區	養殖用地	502.721
802	嘉義縣	義竹鄉	北港子段	2-7	4028	特定專用區	養殖用地	299.266
803	嘉義縣	義竹鄉	北港子段	2-7	4025	特定專用區	養殖用地	228.523
804	嘉義縣	義竹鄉	北港子段	2-7	3283-1	特定專用區	養殖用地	194.657

805	嘉義縣	義竹鄉	北港子段	2-7	3283	特定專用區	養殖用地	206.486
806	嘉義縣	義竹鄉	北港子段	2-7	3352	特定專用區	養殖用地	97.263
807	嘉義縣	義竹鄉	北港子段	2-7	3352-1	特定專用區	養殖用地	112.84
808	嘉義縣	義竹鄉	北港子段	2-7	3351	特定專用區	養殖用地	74.098
809	嘉義縣	義竹鄉	後鎮段後鎮小段	212	3290	特定專用區	養殖用地	3198.451
810	嘉義縣	義竹鄉	後鎮段後鎮小段	212	3289	特定專用區	養殖用地	710.712
811	嘉義縣	義竹鄉	龍蛟潭段龍蛟小段	1101	2569	一般農業區	養殖用地	1615.021
812	嘉義縣	義竹鄉	龍蛟潭段龍蛟小段	1101	2572	一般農業區	養殖用地	1518.507
813	嘉義縣	義竹鄉	龍蛟潭段龍蛟小段	1102	2572	一般農業區	養殖用地	1330.461
814	嘉義縣	義竹鄉	龍蛟潭段龍蛟小段	958	2411	一般農業區	交通用地	2.699
815	嘉義縣	義竹鄉	龍蛟潭段龍蛟小段	958	2425	一般農業區	交通用地	416.867
816	嘉義縣	義竹鄉	龍蛟潭段龍蛟小段	958	2600	一般農業區	交通用地	399.541
817	嘉義縣	義竹鄉	後鎮段後鎮小段	164	3229	特定專用區	養殖用地	1345.596
818	嘉義縣	義竹鄉	後鎮段後鎮小段	165	3220	特定專用區	養殖用地	0.703
819	嘉義縣	義竹鄉	後鎮段後鎮小段	165	3223	特定專用區	養殖用地	982.929
820	嘉義縣	義竹鄉	後鎮段後鎮小段	165	3221	特定專用區	養殖用地	31.789
821	嘉義縣	義竹鄉	後鎮段後鎮小段	165	3226	特定專用區	養殖用地	3.911
822	嘉義縣	義竹鄉	後鎮段後鎮小段	166	3220	特定專用區	養殖用地	1673.492
823	嘉義縣	義竹鄉	後鎮段後鎮小段	166	3223	特定專用區	養殖用地	1623.896
824	嘉義縣	義竹鄉	龍蛟潭段龍蛟小段	1079-3	2553	一般農業區	養殖用地	289.082
825	嘉義縣	義竹鄉	龍蛟潭段龍蛟小段	1079-3	2551	一般農業區	養殖用地	50.955
826	嘉義縣	義竹鄉	龍蛟潭段龍蛟小段	1080	2555	一般農業區	養殖用地	659.479
827	嘉義縣	義竹鄉	龍蛟潭段龍蛟小段	1080	2554	一般農業區	養殖用地	468.694
828	嘉義縣	義竹鄉	龍蛟潭段龍蛟小段	1080	2556	一般農業區	養殖用地	589.363
829	嘉義縣	義竹鄉	龍蛟潭段龍蛟小段	1080	2553	一般農業區	養殖用地	878.78
830	嘉義縣	義竹鄉	北港子段	2-2	4038-1	特定專用區	養殖用地	442.746
831	嘉義縣	義竹鄉	北港子段	2-2	4044	特定專用區	養殖用地	5361.418
832	嘉義縣	義竹鄉	北港子段	2-2	4010	特定專用區	養殖用地	4196.159
833	嘉義縣	義竹鄉	北港子段	2-2	4043-1	特定專用區	養殖用地	5639.09
834	嘉義縣	義竹鄉	北港子段	2-2	4038	特定專用區	養殖用地	815.26
835	嘉義縣	義竹鄉	北港子段	2-2	4011	特定專用區	養殖用地	5152.309
836	嘉義縣	義竹鄉	北港子段	2-2	4043	特定專用區	養殖用地	4341.15
837	嘉義縣	義竹鄉	北港子段	2-2	4029	特定專用區	養殖用地	604.07
838	嘉義縣	義竹鄉	北港子段	2-2	4042-1	特定專用區	養殖用地	4800.729
839	嘉義縣	義竹鄉	北港子段	2-2	4013	特定專用區	養殖用地	1606.122
840	嘉義縣	義竹鄉	北港子段	2-2	4009-1	特定專用區	養殖用地	4229.345
841	嘉義縣	義竹鄉	北港子段	2-2	4012	特定專用區	養殖用地	5691.612
842	嘉義縣	義竹鄉	北港子段	2-2	4042	特定專用區	養殖用地	3676.249
843	嘉義縣	義竹鄉	北港子段	2-2	4040	特定專用區	養殖用地	499.957
844	嘉義縣	義竹鄉	北港子段	2-2	4009	特定專用區	養殖用地	3615.068
845	嘉義縣	義竹鄉	北港子段	2-2	4041	特定專用區	養殖用地	489.148
846	嘉義縣	義竹鄉	北港子段	2-2	4098-1	特定專用區	養殖用地	2890.417
847	嘉義縣	義竹鄉	北港子段	2-2	4071	特定專用區	養殖用地	3874.158
848	嘉義縣	義竹鄉	北港子段	2-2	4093	特定專用區	養殖用地	345.64
849	嘉義縣	義竹鄉	北港子段	2-2	4098	特定專用區	養殖用地	4480.897
850	嘉義縣	義竹鄉	北港子段	2-2	4094	特定專用區	養殖用地	333.682
851	嘉義縣	義竹鄉	北港子段	2-2	4097	特定專用區	養殖用地	4616.287
852	嘉義縣	義竹鄉	北港子段	2-2	4095	特定專用區	養殖用地	265.448
853	嘉義縣	義竹鄉	北港子段	2-2	4096	特定專用區	養殖用地	417.296
854	嘉義縣	義竹鄉	後鎮段後鎮小段	214-2	3289	特定專用區	水利用地	153.288
855	嘉義縣	義竹鄉	後鎮段後鎮小段	214-2	3290	特定專用區	水利用地	12.686
856	嘉義縣	義竹鄉	後鎮段後鎮小段	220	3221	特定專用區	水利用地	1.169
857	嘉義縣	義竹鄉	後鎮段後鎮小段	220	3226	特定專用區	水利用地	32.007
858	嘉義縣	義竹鄉	後鎮段後鎮小段	220	3223	特定專用區	水利用地	160.677
859	嘉義縣	義竹鄉	後鎮段後鎮小段	220	3222	特定專用區	水利用地	245.442
860	嘉義縣	義竹鄉	後鎮段後鎮小段	220	3215	特定專用區	水利用地	2.906
861	嘉義縣	義竹鄉	後鎮段後鎮小段	221	3221	特定專用區	交通用地	0.933
862	嘉義縣	義竹鄉	後鎮段後鎮小段	221	3226	特定專用區	交通用地	60.266
863	嘉義縣	義竹鄉	後鎮段後鎮小段	221	3223	特定專用區	交通用地	133.752
864	嘉義縣	義竹鄉	後鎮段後鎮小段	221	3222	特定專用區	交通用地	245.049
865	嘉義縣	義竹鄉	後鎮段	18	3257-1	特定專用區	養殖用地	2776.248
866	嘉義縣	義竹鄉	後鎮段	18	3256	特定專用區	養殖用地	3454.568

867	嘉義縣	義竹鄉	後鎮段	18	3250	特定專用區	養殖用地	325.377
868	嘉義縣	義竹鄉	後鎮段	18-1	3257-1	特定專用區	養殖用地	686.778
869	嘉義縣	義竹鄉	後鎮段	18-1	3256	特定專用區	養殖用地	3.407
870	嘉義縣	義竹鄉	龍蛟潭段龍蛟小段	1097	2574	一般農業區	養殖用地	1953.755
871	嘉義縣	義竹鄉	龍蛟潭段龍蛟小段	1098	2574	一般農業區	養殖用地	2439.454
872	嘉義縣	義竹鄉	龍蛟潭段龍蛟小段	1099	2574	一般農業區	養殖用地	2362.029
873	嘉義縣	義竹鄉	龍蛟潭段龍蛟小段	1099-1	2569	一般農業區	養殖用地	16.377
874	嘉義縣	義竹鄉	龍蛟潭段龍蛟小段	1100	2574	一般農業區	養殖用地	4.456
875	嘉義縣	義竹鄉	龍蛟潭段龍蛟小段	1100-1	2569	一般農業區	養殖用地	247.872
876	嘉義縣	義竹鄉	龍蛟潭段龍蛟小段	1152	2571	一般農業區	養殖用地	497.008
877	嘉義縣	義竹鄉	龍蛟潭段龍蛟小段	1152	2621	一般農業區	養殖用地	65.916
878	嘉義縣	義竹鄉	龍蛟潭段龍蛟小段	1152	2621	一般農業區	養殖用地	136.439
879	嘉義縣	義竹鄉	龍蛟潭段龍蛟小段	1152	2629	一般農業區	養殖用地	89.242
880	嘉義縣	義竹鄉	龍蛟潭段龍蛟小段	1153	2571	一般農業區	養殖用地	46.294
881	嘉義縣	義竹鄉	龍蛟潭段龍蛟小段	1153	2575	一般農業區	養殖用地	553.179
882	嘉義縣	義竹鄉	龍蛟潭段龍蛟小段	1153	2621	一般農業區	養殖用地	2124.711
883	嘉義縣	義竹鄉	龍蛟潭段龍蛟小段	1154	2575	一般農業區	養殖用地	573.563
884	嘉義縣	義竹鄉	龍蛟潭段龍蛟小段	1154	2621	一般農業區	養殖用地	1746.383
885	嘉義縣	義竹鄉	龍蛟潭段龍蛟小段	1155	2575	一般農業區	養殖用地	685.303
886	嘉義縣	義竹鄉	龍蛟潭段龍蛟小段	1155	2621	一般農業區	養殖用地	2036.398
887	嘉義縣	義竹鄉	龍蛟潭段龍蛟小段	1171	2560-1	一般農業區	養殖用地	6.324
888	嘉義縣	義竹鄉	龍蛟潭段龍蛟小段	1171	2599	一般農業區	養殖用地	1191.204
889	嘉義縣	義竹鄉	龍蛟潭段龍蛟小段	1172	2560-1	一般農業區	養殖用地	12.609
890	嘉義縣	義竹鄉	龍蛟潭段龍蛟小段	1172	2599	一般農業區	養殖用地	1640.047
891	嘉義縣	義竹鄉	龍蛟潭段龍蛟小段	1173	2560-1	一般農業區	養殖用地	38.862
892	嘉義縣	義竹鄉	龍蛟潭段龍蛟小段	1173	2599	一般農業區	養殖用地	891.666
893	嘉義縣	義竹鄉	龍蛟潭段龍蛟小段	1173	2561	一般農業區	養殖用地	0.418
894	嘉義縣	義竹鄉	龍蛟潭段龍蛟小段	1173	2603	一般農業區	養殖用地	2332.557
895	嘉義縣	義竹鄉	後鎮段	14-3	2654	一般農業區	養殖用地	474.657
896	嘉義縣	義竹鄉	後鎮段	14-4	2672	一般農業區	養殖用地	564.485
897	嘉義縣	義竹鄉	後鎮段	14-4	2671	一般農業區	養殖用地	2.507
898	嘉義縣	義竹鄉	後鎮段	14-5	2671	一般農業區	養殖用地	700.009
899	嘉義縣	義竹鄉	後鎮段	15	3249	一般農業區	養殖用地	1285.097
900	嘉義縣	義竹鄉	後鎮段	15	2654	一般農業區	養殖用地	1.731
901	嘉義縣	義竹鄉	後鎮段	16	3249	一般農業區	養殖用地	729.385
902	嘉義縣	義竹鄉	龍蛟潭段龍蛟小段	1156	2575	一般農業區	養殖用地	506.836
903	嘉義縣	義竹鄉	龍蛟潭段龍蛟小段	1156	2621	一般農業區	養殖用地	1524.238
904	嘉義縣	義竹鄉	龍蛟潭段龍蛟小段	1157	2575	一般農業區	養殖用地	800.849
905	嘉義縣	義竹鄉	龍蛟潭段龍蛟小段	1157	2621	一般農業區	養殖用地	2175.698
906	嘉義縣	義竹鄉	龍蛟潭段龍蛟小段	1157-1	2575	一般農業區	養殖用地	133.169
907	嘉義縣	義竹鄉	龍蛟潭段龍蛟小段	1157-1	2621	一般農業區	養殖用地	556.751
908	嘉義縣	義竹鄉	龍蛟潭段龍蛟小段	1158	2575	一般農業區	養殖用地	191.052
909	嘉義縣	義竹鄉	龍蛟潭段龍蛟小段	1158	2566-1	一般農業區	養殖用地	87.511
910	嘉義縣	義竹鄉	龍蛟潭段龍蛟小段	1158	2621	一般農業區	養殖用地	299.475
911	嘉義縣	義竹鄉	龍蛟潭段龍蛟小段	1158	2582	一般農業區	養殖用地	1133.28
912	嘉義縣	義竹鄉	龍蛟潭段龍蛟小段	1159	2566-1	一般農業區	養殖用地	292.068
913	嘉義縣	義竹鄉	龍蛟潭段龍蛟小段	1159	2582-1	一般農業區	養殖用地	763.304
914	嘉義縣	義竹鄉	龍蛟潭段龍蛟小段	1159	2582	一般農業區	養殖用地	2000.663
915	嘉義縣	義竹鄉	龍蛟潭段龍蛟小段	1160	2566-1	一般農業區	養殖用地	245.632
916	嘉義縣	義竹鄉	龍蛟潭段龍蛟小段	1160	2582-1	一般農業區	養殖用地	642.491
917	嘉義縣	義竹鄉	龍蛟潭段龍蛟小段	1160	2582-2	一般農業區	養殖用地	355.846
918	嘉義縣	義竹鄉	龍蛟潭段龍蛟小段	1160	2582	一般農業區	養殖用地	1074.1
919	嘉義縣	義竹鄉	龍蛟潭段龍蛟小段	1161	2566	一般農業區	養殖用地	487.262
920	嘉義縣	義竹鄉	龍蛟潭段龍蛟小段	1161	2582-2	一般農業區	養殖用地	3741.757
921	嘉義縣	義竹鄉	龍蛟潭段龍蛟小段	1161	2582-1	一般農業區	養殖用地	0.453
922	嘉義縣	義竹鄉	龍蛟潭段龍蛟小段	1162	2566	一般農業區	養殖用地	102.055
923	嘉義縣	義竹鄉	龍蛟潭段龍蛟小段	1162	2580	一般農業區	養殖用地	1663.392
924	嘉義縣	義竹鄉	龍蛟潭段龍蛟小段	1162	2582-2	一般農業區	養殖用地	465.544
925	嘉義縣	義竹鄉	龍蛟潭段龍蛟小段	1163	2580	一般農業區	養殖用地	4051.602
926	嘉義縣	義竹鄉	龍蛟潭段龍蛟小段	1163	2559-1	一般農業區	養殖用地	0.181
927	嘉義縣	義竹鄉	龍蛟潭段龍蛟小段	1164	2559-1	一般農業區	養殖用地	3.998
928	嘉義縣	義竹鄉	龍蛟潭段龍蛟小段	1164	2580	一般農業區	養殖用地	562.871

929	嘉義縣	義竹鄉	龍蛟潭段龍蛟小段	1164	2581	一般農業區	養殖用地	1659.514
930	嘉義縣	義竹鄉	龍蛟潭段龍蛟小段	1165	2559-1	一般農業區	養殖用地	4.7
931	嘉義縣	義竹鄉	龍蛟潭段龍蛟小段	1165	2581	一般農業區	養殖用地	1441.271
932	嘉義縣	義竹鄉	龍蛟潭段龍蛟小段	1130	2569	一般農業區	養殖用地	145.601
933	嘉義縣	義竹鄉	龍蛟潭段龍蛟小段	1130	2570	一般農業區	養殖用地	569.889
934	嘉義縣	義竹鄉	龍蛟潭段龍蛟小段	1130	2571	一般農業區	養殖用地	127.483
935	嘉義縣	義竹鄉	龍蛟潭段龍蛟小段	1131	2572	一般農業區	養殖用地	669.592
936	嘉義縣	義竹鄉	龍蛟潭段龍蛟小段	1131	2569	一般農業區	養殖用地	259.223
937	嘉義縣	義竹鄉	龍蛟潭段龍蛟小段	1131	2570	一般農業區	養殖用地	2006.843
938	嘉義縣	義竹鄉	龍蛟潭段龍蛟小段	1131	2573	一般農業區	養殖用地	15.883
939	嘉義縣	義竹鄉	龍蛟潭段龍蛟小段	1131-1	2572	一般農業區	養殖用地	700.076
940	嘉義縣	義竹鄉	龍蛟潭段龍蛟小段	1131-1	2573	一般農業區	養殖用地	51.078
941	嘉義縣	義竹鄉	龍蛟潭段龍蛟小段	1132	2572	一般農業區	養殖用地	1320.271
942	嘉義縣	義竹鄉	龍蛟潭段龍蛟小段	1132	2573	一般農業區	養殖用地	156.898
943	嘉義縣	義竹鄉	龍蛟潭段龍蛟小段	1100-2	2569	一般農業區	養殖用地	3385.747
944	嘉義縣	義竹鄉	龍蛟潭段龍蛟小段	1111	2560	一般農業區	養殖用地	1376.275
945	嘉義縣	義竹鄉	龍蛟潭段龍蛟小段	1111	2553	一般農業區	養殖用地	1.506
946	嘉義縣	義竹鄉	龍蛟潭段龍蛟小段	1111	2560-1	一般農業區	養殖用地	1988.432
947	嘉義縣	義竹鄉	龍蛟潭段龍蛟小段	1112	2556	一般農業區	養殖用地	0.309
948	嘉義縣	義竹鄉	龍蛟潭段龍蛟小段	1112	2560-3	一般農業區	養殖用地	846.246
949	嘉義縣	義竹鄉	龍蛟潭段龍蛟小段	1112	2560	一般農業區	養殖用地	174.869
950	嘉義縣	義竹鄉	龍蛟潭段龍蛟小段	1112	2560-2	一般農業區	養殖用地	985.275
951	嘉義縣	義竹鄉	龍蛟潭段龍蛟小段	1112	2560-1	一般農業區	養殖用地	357.252
952	嘉義縣	義竹鄉	龍蛟潭段龍蛟小段	1113	2558	一般農業區	養殖用地	3.519
953	嘉義縣	義竹鄉	龍蛟潭段龍蛟小段	1113	2556	一般農業區	養殖用地	0.53
954	嘉義縣	義竹鄉	龍蛟潭段龍蛟小段	1113	2560-3	一般農業區	養殖用地	864.432
955	嘉義縣	義竹鄉	龍蛟潭段龍蛟小段	1113	2560-2	一般農業區	養殖用地	1177.463
956	嘉義縣	義竹鄉	龍蛟潭段龍蛟小段	1114	2558	一般農業區	養殖用地	8.357
957	嘉義縣	義竹鄉	龍蛟潭段龍蛟小段	1114	2560-3	一般農業區	養殖用地	529.118
958	嘉義縣	義竹鄉	龍蛟潭段龍蛟小段	1114	2560-2	一般農業區	養殖用地	710.512
959	嘉義縣	義竹鄉	龍蛟潭段龍蛟小段	1115	2558	一般農業區	養殖用地	37.125
960	嘉義縣	義竹鄉	龍蛟潭段龍蛟小段	1115	2559	一般農業區	養殖用地	314.97
961	嘉義縣	義竹鄉	龍蛟潭段龍蛟小段	1115	2560-3	一般農業區	養殖用地	930.061
962	嘉義縣	義竹鄉	龍蛟潭段龍蛟小段	1115	2560-2	一般農業區	養殖用地	1259.172
963	嘉義縣	義竹鄉	龍蛟潭段龍蛟小段	1115	2559-1	一般農業區	養殖用地	277.943
964	嘉義縣	義竹鄉	龍蛟潭段龍蛟小段	1116	2558	一般農業區	養殖用地	23.115
965	嘉義縣	義竹鄉	龍蛟潭段龍蛟小段	1116	2559	一般農業區	養殖用地	763.64
966	嘉義縣	義竹鄉	龍蛟潭段龍蛟小段	1116	2559-1	一般農業區	養殖用地	724.963
967	嘉義縣	義竹鄉	龍蛟潭段龍蛟小段	1116-1	2558	一般農業區	養殖用地	23.106
968	嘉義縣	義竹鄉	龍蛟潭段龍蛟小段	1116-1	2559	一般農業區	養殖用地	764.692
969	嘉義縣	義竹鄉	龍蛟潭段龍蛟小段	1116-1	2559-1	一般農業區	養殖用地	713.768
970	嘉義縣	義竹鄉	龍蛟潭段龍蛟小段	1145	2577	一般農業區	養殖用地	1260.859
971	嘉義縣	義竹鄉	龍蛟潭段龍蛟小段	1145-1	2577	一般農業區	養殖用地	1128.341
972	嘉義縣	義竹鄉	龍蛟潭段龍蛟小段	1145-1	2573	一般農業區	養殖用地	37.648
973	嘉義縣	義竹鄉	龍蛟潭段龍蛟小段	1146	2577	一般農業區	養殖用地	456.797
974	嘉義縣	義竹鄉	龍蛟潭段龍蛟小段	1146	2573	一般農業區	養殖用地	1895.963
975	嘉義縣	義竹鄉	龍蛟潭段龍蛟小段	1147	2573	一般農業區	養殖用地	2191.73
976	嘉義縣	義竹鄉	龍蛟潭段龍蛟小段	1148	2573	一般農業區	養殖用地	3418.406
977	嘉義縣	義竹鄉	龍蛟潭段龍蛟小段	1149	2573	一般農業區	養殖用地	1063.951
978	嘉義縣	義竹鄉	龍蛟潭段龍蛟小段	1149	2570	一般農業區	養殖用地	190.728
979	嘉義縣	義竹鄉	龍蛟潭段龍蛟小段	1149	2570-1	一般農業區	養殖用地	980.966
980	嘉義縣	義竹鄉	龍蛟潭段龍蛟小段	1150	2570	一般農業區	養殖用地	1047.893
981	嘉義縣	義竹鄉	龍蛟潭段龍蛟小段	1150	2570-1	一般農業區	養殖用地	2447.188
982	嘉義縣	義竹鄉	龍蛟潭段龍蛟小段	1151	2570	一般農業區	養殖用地	305.472
983	嘉義縣	義竹鄉	龍蛟潭段龍蛟小段	1151	2571	一般農業區	養殖用地	2950.385
984	嘉義縣	義竹鄉	龍蛟潭段龍蛟小段	1151	2570-1	一般農業區	養殖用地	121.402
985	嘉義縣	義竹鄉	龍蛟潭段龍蛟小段	1151-1	2570	一般農業區	養殖用地	947.178
986	嘉義縣	義竹鄉	龍蛟潭段龍蛟小段	1151-1	2570-1	一般農業區	養殖用地	1938.685
987	嘉義縣	義竹鄉	後鎮段後鎮小段	222	3222	特定專用區	養殖用地	1253.153
988	嘉義縣	義竹鄉	後鎮段後鎮小段	222	3225	特定專用區	養殖用地	195.411
989	嘉義縣	義竹鄉	後鎮段後鎮小段	223	3222	特定專用區	養殖用地	599.662
990	嘉義縣	義竹鄉	後鎮段後鎮小段	223	3225	特定專用區	養殖用地	1398.008

991	嘉義縣	義竹鄉	龍蛟潭段龍蛟小段	1174	2561	一般農業區	養殖用地	21.992
992	嘉義縣	義竹鄉	龍蛟潭段龍蛟小段	1174	2603	一般農業區	養殖用地	1228.178
993	嘉義縣	義竹鄉	龍蛟潭段龍蛟小段	1175	2561	一般農業區	養殖用地	20.426
994	嘉義縣	義竹鄉	龍蛟潭段龍蛟小段	1175	2603	一般農業區	養殖用地	1197.735
995	嘉義縣	義竹鄉	龍蛟潭段龍蛟小段	1176	2561	一般農業區	養殖用地	47.856
996	嘉義縣	義竹鄉	龍蛟潭段龍蛟小段	1176	2603	一般農業區	養殖用地	2624.769
997	嘉義縣	義竹鄉	龍蛟潭段龍蛟小段	1177	2561	一般農業區	養殖用地	21.624
998	嘉義縣	義竹鄉	龍蛟潭段龍蛟小段	1177	2603	一般農業區	養殖用地	1168.986
999	嘉義縣	義竹鄉	龍蛟潭段龍蛟小段	1178	2561	一般農業區	養殖用地	14.531
1000	嘉義縣	義竹鄉	龍蛟潭段龍蛟小段	1178	2603	一般農業區	養殖用地	279.639
1001	嘉義縣	義竹鄉	龍蛟潭段龍蛟小段	1178	2600	一般農業區	養殖用地	668.415
1002	嘉義縣	義竹鄉	龍蛟潭段龍蛟小段	1179	2425	一般農業區	養殖用地	20.373
1003	嘉義縣	義竹鄉	龍蛟潭段龍蛟小段	1179	2600	一般農業區	養殖用地	1993.89
1004	嘉義縣	義竹鄉	龍蛟潭段龍蛟小段	1180	2425	一般農業區	養殖用地	35.907
1005	嘉義縣	義竹鄉	龍蛟潭段龍蛟小段	1180	2600	一般農業區	養殖用地	1905.78
1006	嘉義縣	義竹鄉	龍蛟潭段龍蛟小段	1182	2629	一般農業區	水利用地	10.204
1007	嘉義縣	義竹鄉	龍蛟潭段龍蛟小段	1182	2581	一般農業區	水利用地	11.033
1008	嘉義縣	義竹鄉	龍蛟潭段龍蛟小段	1182	2598	一般農業區	水利用地	123.525
1009	嘉義縣	義竹鄉	龍蛟潭段龍蛟小段	1182	2599	一般農業區	水利用地	72.229
1010	嘉義縣	義竹鄉	龍蛟潭段龍蛟小段	1182	2603	一般農業區	水利用地	169.647
1011	嘉義縣	義竹鄉	龍蛟潭段龍蛟小段	1183	2629	一般農業區	交通用地	10.823
1012	嘉義縣	義竹鄉	龍蛟潭段龍蛟小段	1183	2598	一般農業區	交通用地	4.633
1013	嘉義縣	義竹鄉	龍蛟潭段龍蛟小段	1183	2599	一般農業區	交通用地	61.033
1014	嘉義縣	義竹鄉	龍蛟潭段龍蛟小段	1183	2603	一般農業區	交通用地	197.964
1015	嘉義縣	義竹鄉	龍蛟潭段龍蛟小段	1218	2607	一般農業區	水利用地	3.895
1016	嘉義縣	義竹鄉	龍蛟潭段龍蛟小段	1218	2628	一般農業區	水利用地	108.76
1017	嘉義縣	義竹鄉	龍蛟潭段龍蛟小段	1218	2627	一般農業區	水利用地	78.167
1018	嘉義縣	義竹鄉	龍蛟潭段龍蛟小段	1218	2615	一般農業區	水利用地	87.84
1019	嘉義縣	義竹鄉	龍蛟潭段龍蛟小段	1218	2614	一般農業區	水利用地	103.747
1020	嘉義縣	義竹鄉	龍蛟潭段龍蛟小段	1218	2615-1	一般農業區	水利用地	7.482
1021	嘉義縣	義竹鄉	龍蛟潭段龍蛟小段	1218	2622	一般農業區	水利用地	46.89
1022	嘉義縣	義竹鄉	龍蛟潭段龍蛟小段	1218	2602	一般農業區	水利用地	0.041
1023	嘉義縣	義竹鄉	龍蛟潭段龍蛟小段	1220	2607	一般農業區	養殖用地	194.234
1024	嘉義縣	義竹鄉	龍蛟潭段龍蛟小段	1220	2628	一般農業區	養殖用地	2547.71
1025	嘉義縣	義竹鄉	龍蛟潭段龍蛟小段	1220	2627	一般農業區	養殖用地	1446.941
1026	嘉義縣	義竹鄉	後鎮段後鎮小段	173	3232	特定專用區	養殖用地	1649.236
1027	嘉義縣	義竹鄉	後鎮段後鎮小段	174	3232	特定專用區	養殖用地	113.915
1028	嘉義縣	義竹鄉	後鎮段後鎮小段	174	3231	特定專用區	養殖用地	1754.429
1029	嘉義縣	義竹鄉	後鎮段後鎮小段	174	3230	特定專用區	養殖用地	396.691
1030	嘉義縣	義竹鄉	後鎮段後鎮小段	174	3228	特定專用區	養殖用地	509.774
1031	嘉義縣	義竹鄉	後鎮段後鎮小段	175	3230	特定專用區	養殖用地	1454.681
1032	嘉義縣	義竹鄉	後鎮段後鎮小段	175	3228	特定專用區	養殖用地	2026.763
1033	嘉義縣	義竹鄉	後鎮段後鎮小段	176	3230	特定專用區	養殖用地	318.255
1034	嘉義縣	義竹鄉	後鎮段後鎮小段	176	3211	特定專用區	養殖用地	245.91
1035	嘉義縣	義竹鄉	後鎮段後鎮小段	176	3228	特定專用區	養殖用地	488.044
1036	嘉義縣	義竹鄉	後鎮段後鎮小段	176	3227	特定專用區	養殖用地	283.169
1037	嘉義縣	義竹鄉	後鎮段後鎮小段	185	3246-1	特定專用區	農牧用地	2094.455
1038	嘉義縣	義竹鄉	後鎮段後鎮小段	224	3223	特定專用區	養殖用地	180.024
1039	嘉義縣	義竹鄉	後鎮段後鎮小段	224	3226	特定專用區	養殖用地	69.816
1040	嘉義縣	義竹鄉	後鎮段後鎮小段	224	3222	特定專用區	養殖用地	9.445
1041	嘉義縣	義竹鄉	後鎮段後鎮小段	224	3225	特定專用區	養殖用地	1079.031
1042	嘉義縣	義竹鄉	後鎮段後鎮小段	225	3226	特定專用區	養殖用地	1132.13
1043	嘉義縣	義竹鄉	後鎮段後鎮小段	225	3223	特定專用區	養殖用地	61.627
1044	嘉義縣	義竹鄉	後鎮段後鎮小段	225	3225	特定專用區	養殖用地	110.117
1045	嘉義縣	義竹鄉	後鎮段後鎮小段	226	3226	特定專用區	養殖用地	1884.575
1046	嘉義縣	義竹鄉	後鎮段後鎮小段	227	3221	特定專用區	養殖用地	104.845
1047	嘉義縣	義竹鄉	後鎮段後鎮小段	227	3226	特定專用區	養殖用地	942.867
1048	嘉義縣	義竹鄉	後鎮段後鎮小段	230	3221	特定專用區	養殖用地	15.642
1049	嘉義縣	義竹鄉	後鎮段後鎮小段	230	1248	特定專用區	養殖用地	20.138
1050	嘉義縣	義竹鄉	後鎮段後鎮小段	230-1	1248	特定專用區	養殖用地	0.003
1051	嘉義縣	義竹鄉	後鎮段後鎮小段	230-1	1248	特定專用區	養殖用地	9.505
1052	嘉義縣	義竹鄉	西後寮段	284	2313	一般農業區	養殖用地	2112.206

1053	嘉義縣	義竹鄉	西後寮段	284	2313-1	一般農業區	養殖用地	131.188
1054	嘉義縣	義竹鄉	西後寮段	289-2	2313-1	一般農業區	養殖用地	1619.619
1055	嘉義縣	義竹鄉	西後寮段	289-2	2315	一般農業區	養殖用地	218.289
1056	嘉義縣	義竹鄉	西後寮段	290	2315	一般農業區	養殖用地	829.924
1057	嘉義縣	義竹鄉	西後寮段	298-3	2431	一般農業區	養殖用地	5271.095
1058	嘉義縣	義竹鄉	西後寮段	298-3	2413	一般農業區	養殖用地	12.847
1059	嘉義縣	義竹鄉	西後寮段	298-3	2315	一般農業區	養殖用地	202.071
1060	嘉義縣	義竹鄉	西後寮段	298-3	2432	一般農業區	養殖用地	3280.715
1061	嘉義縣	義竹鄉	西後寮段	301-3	2417	一般農業區	養殖用地	948.393
1062	嘉義縣	義竹鄉	西後寮段	301-3	2416	一般農業區	養殖用地	1932.811
1063	嘉義縣	義竹鄉	西後寮段	301-3	2413	一般農業區	養殖用地	16.26
1064	嘉義縣	義竹鄉	西後寮段	301-3	2431	一般農業區	養殖用地	225.847
1065	嘉義縣	義竹鄉	西後寮段	312	2406	一般農業區	養殖用地	161.366
1066	嘉義縣	義竹鄉	西後寮段	312	2418	一般農業區	養殖用地	118.95
1067	嘉義縣	義竹鄉	北港子段	1-1	4012	特定專用區	養殖用地	8.788
1068	嘉義縣	義竹鄉	北港子段	1-1	4097	特定專用區	養殖用地	37.196
1069	嘉義縣	義竹鄉	北港子段	1-1	4096	特定專用區	養殖用地	394.284
1070	嘉義縣	義竹鄉	北港子段	1-1	4101	特定專用區	養殖用地	382.622
1071	嘉義縣	義竹鄉	北港子段	1-1	4100	特定專用區	養殖用地	14.65
1072	嘉義縣	義竹鄉	北港子段	1-1	3343-1	特定專用區	養殖用地	190.762
1073	嘉義縣	義竹鄉	北港子段	1-1	3342	特定專用區	養殖用地	293.252
1074	嘉義縣	義竹鄉	北港子段	1-3	4028	特定專用區	水利用地	220.676
1075	嘉義縣	義竹鄉	北港子段	1-3	4025	特定專用區	水利用地	285.79
1076	嘉義縣	義竹鄉	北港子段	1-3	3283-1	特定專用區	水利用地	295.06
1077	嘉義縣	義竹鄉	北港子段	1-3	3283	特定專用區	水利用地	97.484
1078	嘉義縣	義竹鄉	北港子段	1-3	3352	特定專用區	水利用地	115.015
1079	嘉義縣	義竹鄉	北港子段	1-3	3352-1	特定專用區	水利用地	196.743
1080	嘉義縣	義竹鄉	北港子段	1-3	3351	特定專用區	水利用地	399.468
1081	嘉義縣	義竹鄉	北港子段	1-3	3350	特定專用區	水利用地	219.103
1082	嘉義縣	義竹鄉	北港子段	2-9	4029	特定專用區	水利用地	29.672
1083	嘉義縣	義竹鄉	北港子段	2-10	4038-1	特定專用區	水利用地	36.803
1084	嘉義縣	義竹鄉	北港子段	2-10	4044	特定專用區	水利用地	175.305
1085	嘉義縣	義竹鄉	北港子段	2-10	4010	特定專用區	水利用地	89.318
1086	嘉義縣	義竹鄉	北港子段	2-10	4011	特定專用區	水利用地	141.22
1087	嘉義縣	義竹鄉	北港子段	2-10	4013	特定專用區	水利用地	506.671
1088	嘉義縣	義竹鄉	北港子段	2-10	4012	特定專用區	水利用地	374.472
1089	嘉義縣	義竹鄉	北港子段	2-10	4071	特定專用區	水利用地	341.786
1090	嘉義縣	義竹鄉	北港子段	2-10	4097	特定專用區	水利用地	389.478
1091	嘉義縣	義竹鄉	北港子段	2-10	4096	特定專用區	水利用地	0.931
1092	嘉義縣	義竹鄉	龍蛟潭段	621-128	2618-1	一般農業區	養殖用地	514.068
1093	嘉義縣	義竹鄉	龍蛟潭段	621-128	2617	一般農業區	養殖用地	2285.135
1094	嘉義縣	義竹鄉	龍蛟潭段	621-129	2618-1	一般農業區	水利用地	282.291
1095	嘉義縣	義竹鄉	龍蛟潭段	621-129	2618	一般農業區	水利用地	285.154
1096	嘉義縣	義竹鄉	龍蛟潭段	621-129	2624	一般農業區	水利用地	273.085
1097	嘉義縣	義竹鄉	龍蛟潭段	621-129	2623	一般農業區	水利用地	323.296
1098	嘉義縣	義竹鄉	龍蛟潭段	621-138	2614	一般農業區	養殖用地	1772.482
1099	嘉義縣	義竹鄉	龍蛟潭段	621-138	2618-1	一般農業區	養殖用地	1464.075
1100	嘉義縣	義竹鄉	龍蛟潭段	621-139	2613	特定專用區	養殖用地	3056.375
1101	嘉義縣	義竹鄉	龍蛟潭段	573-2	3205	特定專用區	水利用地	176.609
1102	嘉義縣	義竹鄉	龍蛟潭段	573-4	3194	特定專用區	水利用地	28.698
1103	嘉義縣	義竹鄉	龍蛟潭段	573-4	628-1	特定專用區	水利用地	0.088
1104	嘉義縣	義竹鄉	龍蛟潭段	539-9	2629-1	特定專用區	養殖用地	112.584
1105	嘉義縣	義竹鄉	龍蛟潭段	539-10	2568	特定專用區	養殖用地	663.572
1106	嘉義縣	義竹鄉	龍蛟潭段	539-10	2629-1	特定專用區	養殖用地	105.242
1107	嘉義縣	義竹鄉	龍蛟潭段	539-11	3174	特定專用區	養殖用地	4098.208
1108	嘉義縣	義竹鄉	龍蛟潭段	539-11	2568	特定專用區	養殖用地	144.573
1109	嘉義縣	義竹鄉	龍蛟潭段	539-12	2568	特定專用區	養殖用地	1494.849
1110	嘉義縣	義竹鄉	龍蛟潭段	541	3174	特定專用區	水利用地	305.773
1111	嘉義縣	義竹鄉	龍蛟潭段	541	2568	特定專用區	水利用地	16.747
1112	嘉義縣	義竹鄉	龍蛟潭段	541-11	2568	特定專用區	水利用地	396.888
1113	嘉義縣	義竹鄉	龍蛟潭段	541-11	2629-1	特定專用區	水利用地	42.864
1114	嘉義縣	義竹鄉	龍蛟潭段	542	3174	特定專用區	養殖用地	3402.005

1115	嘉義縣	義竹鄉	龍蛟潭段	542	2568	特定專用區	養殖用地	325.695
1116	嘉義縣	義竹鄉	龍蛟潭段	542-11	2568	特定專用區	養殖用地	6484.154
1117	嘉義縣	義竹鄉	龍蛟潭段	542-12	3174	特定專用區	養殖用地	75.138
1118	嘉義縣	義竹鄉	龍蛟潭段	542-12	3189	特定專用區	養殖用地	6620.491
1119	嘉義縣	義竹鄉	龍蛟潭段	542-12	2607	特定專用區	養殖用地	1783.286
1120	嘉義縣	義竹鄉	龍蛟潭段	571-1	3200	特定專用區	水利用地	73.344
1121	嘉義縣	義竹鄉	龍蛟潭段	575-1	3205	特定專用區	水利用地	18.87
1122	嘉義縣	義竹鄉	龍蛟潭段	575-1	3199-1	特定專用區	水利用地	164.913
1123	嘉義縣	義竹鄉	龍蛟潭段	575-1	3199	特定專用區	水利用地	151.751
1124	嘉義縣	義竹鄉	龍蛟潭段	575-1	2610	特定專用區	水利用地	84.175
1125	嘉義縣	義竹鄉	龍蛟潭段	621-156	3196	特定專用區	養殖用地	1389.463
1126	嘉義縣	義竹鄉	龍蛟潭段	621-156	2609	特定專用區	養殖用地	1176.042
1127	嘉義縣	義竹鄉	龍蛟潭段	621-157	2609	特定專用區	養殖用地	2798.143
1128	嘉義縣	義竹鄉	龍蛟潭段	621-158	2609	特定專用區	養殖用地	2715.911
1129	嘉義縣	義竹鄉	龍蛟潭段	621-158	2612	特定專用區	養殖用地	1.735
1130	嘉義縣	義竹鄉	後鎮段	240-4	4008	特定專用區	水利用地	370.859
1131	嘉義縣	義竹鄉	後鎮段	240-4	4019	特定專用區	水利用地	259.675
1132	嘉義縣	義竹鄉	龍蛟潭段	545	2629-1	特定專用區	養殖用地	529.304
1133	嘉義縣	義竹鄉	龍蛟潭段	545	2628	特定專用區	養殖用地	2733.761
1134	嘉義縣	義竹鄉	龍蛟潭段	545	2629	特定專用區	養殖用地	36.935
1135	嘉義縣	義竹鄉	龍蛟潭段	545	2627	特定專用區	養殖用地	674.601
1136	嘉義縣	義竹鄉	龍蛟潭段	545	2607	特定專用區	養殖用地	143.225
1137	嘉義縣	義竹鄉	龍蛟潭段	566-7	2607	特定專用區	養殖用地	295.032
1138	嘉義縣	義竹鄉	龍蛟潭段	567	3190	特定專用區	水利用地	1.031
1139	嘉義縣	義竹鄉	龍蛟潭段	666-5	1131	特定專用區	養殖用地	1.119
1140	嘉義縣	義竹鄉	龍蛟潭段	666-5	1044-3	特定專用區	養殖用地	473.49
1141	嘉義縣	義竹鄉	龍蛟潭段	666-5	1044	特定專用區	養殖用地	984.177
1142	嘉義縣	義竹鄉	龍蛟潭段	666-5	1044-1	特定專用區	養殖用地	18.6
1143	嘉義縣	義竹鄉	龍蛟潭段	666-5	1052-1	特定專用區	養殖用地	5.026
1144	嘉義縣	義竹鄉	龍蛟潭段	666-5	1043	特定專用區	養殖用地	9.298
1145	嘉義縣	義竹鄉	龍蛟潭段	666-7	3217-1	特定專用區	水利用地	1.791
1146	嘉義縣	義竹鄉	龍蛟潭段	666-8	3217-1	特定專用區	水利用地	38.328
1147	嘉義縣	義竹鄉	龍蛟潭段	666-9	1052	特定專用區	水利用地	2.148
1148	嘉義縣	義竹鄉	龍蛟潭段	666-10	1052	特定專用區	養殖用地	56.112
1149	嘉義縣	義竹鄉	龍蛟潭段	666-10	1185	特定專用區	養殖用地	283.178
1150	嘉義縣	義竹鄉	龍蛟潭段	666-10	1230-1	特定專用區	養殖用地	858.84
1151	嘉義縣	義竹鄉	龍蛟潭段	666-10	1230	特定專用區	養殖用地	539.321
1152	嘉義縣	義竹鄉	龍蛟潭段	666-12	1044	特定專用區	水利用地	17.056
1153	嘉義縣	義竹鄉	龍蛟潭段	666-15	1052	特定專用區	水利用地	129.658
1154	嘉義縣	義竹鄉	龍蛟潭段	666-15	1230-1	特定專用區	水利用地	60.401
1155	嘉義縣	義竹鄉	龍蛟潭段	667	3218	特定專用區	水利用地	730.605
1156	嘉義縣	義竹鄉	龍蛟潭段	667	3237	特定專用區	水利用地	33.706
1157	嘉義縣	義竹鄉	龍蛟潭段	667	3180	特定專用區	水利用地	302.331
1158	嘉義縣	義竹鄉	後鎮段	242-7	3286	特定專用區	水利用地	8.361
1159	嘉義縣	義竹鄉	後鎮段	13	2672	一般農業區	養殖用地	2309.106
1160	嘉義縣	義竹鄉	後鎮段	13	2671	一般農業區	養殖用地	616.434
1161	嘉義縣	義竹鄉	後鎮段	14	2654	一般農業區	養殖用地	2291.832
1162	嘉義縣	義竹鄉	後鎮段	14-1	3249	一般農業區	養殖用地	1777.117
1163	嘉義縣	義竹鄉	後鎮段	14-1	2654	一般農業區	養殖用地	784.341
1164	嘉義縣	義竹鄉	後鎮段	18-5	3203	特定專用區	養殖用地	1354.648
1165	嘉義縣	義竹鄉	後鎮段	18-5	3202	特定專用區	養殖用地	1002.149
1166	嘉義縣	義竹鄉	後鎮段	18-6	3206	特定專用區	養殖用地	1039.595
1167	嘉義縣	義竹鄉	後鎮段	18-6	3203	特定專用區	養殖用地	253.762
1168	嘉義縣	義竹鄉	後鎮段	18-7	3250	特定專用區	養殖用地	842.305
1169	嘉義縣	義竹鄉	後鎮段	18-8	3258	特定專用區	養殖用地	1794.344
1170	嘉義縣	義竹鄉	後鎮段	19	3257	特定專用區	養殖用地	4663.053
1171	嘉義縣	義竹鄉	後鎮段	19	3255	特定專用區	養殖用地	4397.854
1172	嘉義縣	義竹鄉	後鎮段	19	3257-1	特定專用區	養殖用地	2372.757
1173	嘉義縣	義竹鄉	後鎮段	19	3256	特定專用區	養殖用地	1091.09
1174	嘉義縣	義竹鄉	後鎮段	19	3250	特定專用區	養殖用地	26.046
1175	嘉義縣	義竹鄉	後鎮段	19-1	3259	特定專用區	養殖用地	1600.761
1176	嘉義縣	義竹鄉	後鎮段	19-1	3257	特定專用區	養殖用地	0.642

1177	嘉義縣	義竹鄉	後鎮段	19-1	3202	特定專用區	養殖用地	24.763
1178	嘉義縣	義竹鄉	後鎮段	19-1	3258	特定專用區	養殖用地	1169.721
1179	嘉義縣	義竹鄉	後鎮段	19-1	3259-1	特定專用區	養殖用地	41.152
1180	嘉義縣	義竹鄉	後鎮段	19-2	3203	特定專用區	養殖用地	592.148
1181	嘉義縣	義竹鄉	後鎮段	19-2	3202	特定專用區	養殖用地	1242.53
1182	嘉義縣	義竹鄉	龍蛟潭段	658-3	3201	特定專用區	水利用地	66.899
1183	嘉義縣	義竹鄉	龍蛟潭段	658-3	3200	特定專用區	水利用地	77.789
1184	嘉義縣	義竹鄉	後鎮段	20-9	3259-1	特定專用區	養殖用地	1550.424
1185	嘉義縣	義竹鄉	西後寮段	9999-239	2431	暫未編定	暫未編定	137.932
1186	嘉義縣	義竹鄉	西後寮段	9999-239	2432	暫未編定	暫未編定	842.096
1187	嘉義縣	義竹鄉	西後寮段	9999-240	2315	暫未編定	暫未編定	0.072
1188	嘉義縣	義竹鄉	龍蛟潭段	621-140	2613	特定專用區	養殖用地	3099.25
1189	嘉義縣	義竹鄉	龍蛟潭段	621-140	2608	特定專用區	養殖用地	168.464
1190	嘉義縣	義竹鄉	龍蛟潭段	621-141	2608	特定專用區	養殖用地	3008.661
1191	嘉義縣	義竹鄉	龍蛟潭段	621-142	2608	特定專用區	養殖用地	3145.841
1192	嘉義縣	義竹鄉	龍蛟潭段	621-142	3192	特定專用區	養殖用地	47.195
1193	嘉義縣	義竹鄉	龍蛟潭段	621-159	2612	特定專用區	養殖用地	2827.946
1194	嘉義縣	義竹鄉	龍蛟潭段	621-160	2612	特定專用區	養殖用地	2673.994
1195	嘉義縣	義竹鄉	龍蛟潭段	621-162	2610	特定專用區	養殖用地	2392.878
1196	嘉義縣	義竹鄉	龍蛟潭段	621-162	2610-1	特定專用區	養殖用地	1359.927
1197	嘉義縣	義竹鄉	龍蛟潭段	621-169	3200	特定專用區	養殖用地	3222.848
1198	嘉義縣	義竹鄉	龍蛟潭段	621-169	3204	特定專用區	養殖用地	75.094
1199	嘉義縣	義竹鄉	龍蛟潭段	621-175	3201	特定專用區	水利用地	226.418
1200	嘉義縣	義竹鄉	龍蛟潭段	621-175	3176	特定專用區	水利用地	144.844
1201	嘉義縣	義竹鄉	龍蛟潭段	621-175	3177	特定專用區	水利用地	1.882
1202	嘉義縣	義竹鄉	龍蛟潭段	621-176	3177	特定專用區	水利用地	82.338
1203	嘉義縣	義竹鄉	龍蛟潭段	640-2	3217-1	一般農業區	水利用地	6.804
1204	嘉義縣	義竹鄉	龍蛟潭段	644-17	3253	一般農業區	農牧用地	15.783
1205	嘉義縣	義竹鄉	龍蛟潭段	644-17	3255	一般農業區	農牧用地	9.682
1206	嘉義縣	義竹鄉	龍蛟潭段	644-37	3260-1	特定專用區	養殖用地	1833.886
1207	嘉義縣	義竹鄉	龍蛟潭段	644-37	3260-2	特定專用區	養殖用地	1912.329
1208	嘉義縣	義竹鄉	龍蛟潭段	644-37	3259-1	特定專用區	養殖用地	447.129
1209	嘉義縣	義竹鄉	龍蛟潭段	644-38	3260-1	特定專用區	養殖用地	252.015
1210	嘉義縣	義竹鄉	龍蛟潭段	644-38	3260	特定專用區	養殖用地	650.891
1211	嘉義縣	義竹鄉	龍蛟潭段	644-38	3260-2	特定專用區	養殖用地	750.41
1212	嘉義縣	義竹鄉	龍蛟潭段	644-38	3259-1	特定專用區	養殖用地	393.815
1213	嘉義縣	義竹鄉	龍蛟潭段	644-47	3255	特定專用區	養殖用地	213.988
1214	嘉義縣	義竹鄉	龍蛟潭段	644-49	3257	特定專用區	農牧用地	128.984
1215	嘉義縣	義竹鄉	龍蛟潭段	644-50	3257	特定專用區	養殖用地	113.098
1216	嘉義縣	義竹鄉	龍蛟潭段	644-51	3259	特定專用區	水利用地	122.889
1217	嘉義縣	義竹鄉	龍蛟潭段	644-51	3257	特定專用區	水利用地	54.86
1218	嘉義縣	義竹鄉	龍蛟潭段	644-53	3259-1	特定專用區	農牧用地	62.853
1219	嘉義縣	義竹鄉	龍蛟潭段	644-53	3259	特定專用區	農牧用地	23.272
1220	嘉義縣	義竹鄉	龍蛟潭段	644-54	3259-1	特定專用區	農牧用地	34.399
1221	嘉義縣	義竹鄉	龍蛟潭段	644-55	3210-3	特定專用區	農牧用地	41.277
1222	嘉義縣	義竹鄉	龍蛟潭段	644-55	3259-1	特定專用區	農牧用地	59.382
1223	嘉義縣	義竹鄉	龍蛟潭段	644-56	3241-1	特定專用區	水利用地	205.287
1224	嘉義縣	義竹鄉	龍蛟潭段	644-56	3210	特定專用區	水利用地	188.997
1225	嘉義縣	義竹鄉	龍蛟潭段	644-56	3210-1	特定專用區	水利用地	116.082
1226	嘉義縣	義竹鄉	龍蛟潭段	644-56	3210-3	特定專用區	水利用地	120.624
1227	嘉義縣	義竹鄉	龍蛟潭段	644-56	3259-1	特定專用區	水利用地	143.947
1228	嘉義縣	義竹鄉	龍蛟潭段	644-56	3210-2	特定專用區	水利用地	146.316
1229	嘉義縣	義竹鄉	龍蛟潭段	644-56	3210-4	特定專用區	水利用地	129.776
1230	嘉義縣	義竹鄉	龍蛟潭段	644-56	3210-3	特定專用區	水利用地	1.624
1231	嘉義縣	義竹鄉	龍蛟潭段	644-57	3210-2	特定專用區	養殖用地	6.035
1232	嘉義縣	義竹鄉	龍蛟潭段	644-57	3210-4	特定專用區	養殖用地	31.48
1233	嘉義縣	義竹鄉	龍蛟潭段	644-57	3210-3	特定專用區	養殖用地	0.198
1234	嘉義縣	義竹鄉	龍蛟潭段	644-58	3210	特定專用區	農牧用地	133.398
1235	嘉義縣	義竹鄉	龍蛟潭段	644-58	3210-1	特定專用區	農牧用地	1.756
1236	嘉義縣	義竹鄉	龍蛟潭段	644-59	3241-1	特定專用區	養殖用地	628.353
1237	嘉義縣	義竹鄉	龍蛟潭段	644-59	3210	特定專用區	養殖用地	2399.552
1238	嘉義縣	義竹鄉	龍蛟潭段	644-60	3241	特定專用區	農牧用地	105.044

1239	嘉義縣	義竹鄉	龍蛟潭段	644-60	3241-1	特定專用區	農牧用地	171.258
1240	嘉義縣	義竹鄉	龍蛟潭段	644-61	3217	特定專用區	養殖用地	44.156
1241	嘉義縣	義竹鄉	龍蛟潭段	644-61	3241	特定專用區	養殖用地	108.503
1242	嘉義縣	義竹鄉	龍蛟潭段	644-61	3241-1	特定專用區	養殖用地	98.64
1243	嘉義縣	義竹鄉	龍蛟潭段	644-62	3217-1	特定專用區	農牧用地	0.025
1244	嘉義縣	義竹鄉	龍蛟潭段	644-62	3217	特定專用區	農牧用地	89.55
1245	嘉義縣	義竹鄉	龍蛟潭段	644-62	3241	特定專用區	農牧用地	48.541
1246	嘉義縣	義竹鄉	後鎮段	243-3	4035	特定專用區	養殖用地	8018.56
1247	嘉義縣	義竹鄉	後鎮段	243-3	4034	特定專用區	養殖用地	802.875
1248	嘉義縣	義竹鄉	後鎮段	243-6	4035	特定專用區	養殖用地	138.254
1249	嘉義縣	義竹鄉	後鎮段	244	4035	特定專用區	養殖用地	1655.247
1250	嘉義縣	義竹鄉	後鎮段	244	4034	特定專用區	養殖用地	2265.004
1251	嘉義縣	義竹鄉	龍蛟潭段	621-100	3200	一般農業區	交通用地	180.119
1252	嘉義縣	義竹鄉	龍蛟潭段	621-100	3205	一般農業區	交通用地	146.055
1253	嘉義縣	義竹鄉	龍蛟潭段	621-100	3177	一般農業區	交通用地	433.114
1254	嘉義縣	義竹鄉	龍蛟潭段	621-100	3176	一般農業區	交通用地	254.684
1255	嘉義縣	義竹鄉	龍蛟潭段	621-100	3201	一般農業區	交通用地	551.242
1256	嘉義縣	義竹鄉	龍蛟潭段	621-100	2610	一般農業區	交通用地	114.395
1257	嘉義縣	義竹鄉	龍蛟潭段	621-100	3204	一般農業區	交通用地	620.011
1258	嘉義縣	義竹鄉	龍蛟潭段	621-100	3204-1	一般農業區	交通用地	888.99
1259	嘉義縣	義竹鄉	龍蛟潭段	621-100	3199-1	一般農業區	交通用地	556.17
1260	嘉義縣	義竹鄉	龍蛟潭段	621-100	2610-1	一般農業區	交通用地	847.523
1261	嘉義縣	義竹鄉	龍蛟潭段	621-100	3198	一般農業區	交通用地	480.939
1262	嘉義縣	義竹鄉	龍蛟潭段	621-100	2630-1	一般農業區	交通用地	525.493
1263	嘉義縣	義竹鄉	龍蛟潭段	621-100	2630	一般農業區	交通用地	545.102
1264	嘉義縣	義竹鄉	龍蛟潭段	621-100	3187	一般農業區	交通用地	1185.264
1265	嘉義縣	義竹鄉	龍蛟潭段	621-100	2620	一般農業區	交通用地	475.744
1266	嘉義縣	義竹鄉	龍蛟潭段	621-100	3188-3	一般農業區	交通用地	532.865
1267	嘉義縣	義竹鄉	龍蛟潭段	621-100	2620-1	一般農業區	交通用地	391.1
1268	嘉義縣	義竹鄉	龍蛟潭段	621-100	3188	一般農業區	交通用地	478.087
1269	嘉義縣	義竹鄉	龍蛟潭段	621-100	2626	一般農業區	交通用地	2.19
1270	嘉義縣	義竹鄉	龍蛟潭段	621-100	2611	一般農業區	交通用地	690.219
1271	嘉義縣	義竹鄉	龍蛟潭段	621-100	2658-2	一般農業區	交通用地	620.077
1272	嘉義縣	義竹鄉	龍蛟潭段	621-100	2658	一般農業區	交通用地	723.578
1273	嘉義縣	義竹鄉	龍蛟潭段	621-100	2611-1	一般農業區	交通用地	0.08
1274	嘉義縣	義竹鄉	龍蛟潭段	621-100	2673-2	一般農業區	交通用地	716.761
1275	嘉義縣	義竹鄉	龍蛟潭段	621-100	2673	一般農業區	交通用地	812.672
1276	嘉義縣	義竹鄉	龍蛟潭段	657-3	1042	特定專用區	養殖用地	13.694
1277	嘉義縣	義竹鄉	龍蛟潭段	657-3	1044-1	特定專用區	養殖用地	549.599
1278	嘉義縣	義竹鄉	龍蛟潭段	657-3	1044	特定專用區	養殖用地	652.989
1279	嘉義縣	義竹鄉	龍蛟潭段	657-14	1044	特定專用區	養殖用地	43.479
1280	嘉義縣	義竹鄉	龍蛟潭段	658-2	1042	特定專用區	養殖用地	76.323
1281	嘉義縣	義竹鄉	後鎮段	241-3	4019	特定專用區	水利用地	251.648
1282	嘉義縣	義竹鄉	後鎮段	241-3	4023	特定專用區	水利用地	44.884
1283	嘉義縣	義竹鄉	後鎮段	243-2	4035	特定專用區	養殖用地	30.894
1284	嘉義縣	義竹鄉	龍蛟潭段	538-1	2629-1	特定專用區	水利用地	35.727
1285	嘉義縣	義竹鄉	龍蛟潭段	538-8	2629-1	特定專用區	養殖用地	60.042
1286	嘉義縣	義竹鄉	龍蛟潭段	577-1	2610	特定專用區	水利用地	118.267
1287	嘉義縣	義竹鄉	龍蛟潭段	579-1	2610	一般農業區	水利用地	1.688
1288	嘉義縣	義竹鄉	龍蛟潭段	579-1	2619	一般農業區	水利用地	74.527
1289	嘉義縣	義竹鄉	龍蛟潭段	581-1	2619	一般農業區	水利用地	75.79
1290	嘉義縣	義竹鄉	龍蛟潭段	581-1	2619-1	一般農業區	水利用地	83.486
1291	嘉義縣	義竹鄉	龍蛟潭段	581-1	2595	一般農業區	水利用地	470.746
1292	嘉義縣	義竹鄉	龍蛟潭段	581-1	2626-1	一般農業區	水利用地	181.619
1293	嘉義縣	義竹鄉	龍蛟潭段	581-1	2626	一般農業區	水利用地	107.06
1294	嘉義縣	義竹鄉	龍蛟潭段	581-1	2625-1	一般農業區	水利用地	10.892
1295	嘉義縣	義竹鄉	龍蛟潭段	663	3210-3	特定專用區	水利用地	69.517
1296	嘉義縣	義竹鄉	龍蛟潭段	663-1	3210-1	特定專用區	養殖用地	1592.969
1297	嘉義縣	義竹鄉	龍蛟潭段	663-1	3210-2	特定專用區	養殖用地	1459.142
1298	嘉義縣	義竹鄉	龍蛟潭段	663-1	3210-3	特定專用區	養殖用地	2171.192
1299	嘉義縣	義竹鄉	龍蛟潭段	663-1	3210-4	特定專用區	養殖用地	0.015
1300	嘉義縣	義竹鄉	龍蛟潭段	663-1	3210-4	特定專用區	養殖用地	10.136

1301	嘉義縣	義竹鄉	龍蛟潭段	665-1	3217	特定專用區	水利用地	8.922
1302	嘉義縣	義竹鄉	龍蛟潭段	665-1	3241	特定專用區	水利用地	50.734
1303	嘉義縣	義竹鄉	龍蛟潭段	666-3	3217-1	特定專用區	水利用地	111.079
1304	嘉義縣	義竹鄉	龍蛟潭段	666-3	3217	特定專用區	水利用地	127.99
1305	嘉義縣	義竹鄉	龍蛟潭段	666-3	3241	特定專用區	水利用地	83.718
1306	嘉義縣	義竹鄉	龍蛟潭段	666-4	3217-1	特定專用區	養殖用地	1313.685
1307	嘉義縣	義竹鄉	龍蛟潭段	666-4	3217	特定專用區	養殖用地	1695.144
1308	嘉義縣	義竹鄉	龍蛟潭段	666-4	3241	特定專用區	養殖用地	1792.364
1309	嘉義縣	義竹鄉	龍蛟潭段	666-4	3241-1	特定專用區	養殖用地	1363.194
1310	嘉義縣	義竹鄉	龍蛟潭段	542-13	2607	特定專用區	養殖用地	8492.174
1311	嘉義縣	義竹鄉	龍蛟潭段	542-14	2607	特定專用區	養殖用地	351.713
1312	嘉義縣	義竹鄉	龍蛟潭段	542-14	2607	特定專用區	養殖用地	27.102
1313	嘉義縣	義竹鄉	龍蛟潭段	543-1	2629-1	特定專用區	養殖用地	1911.372
1314	嘉義縣	義竹鄉	龍蛟潭段	621-143	3192	特定專用區	養殖用地	3384.397
1315	嘉義縣	義竹鄉	龍蛟潭段	621-144	3192	特定專用區	養殖用地	3567.532
1316	嘉義縣	義竹鄉	龍蛟潭段	621-145	3190	特定專用區	養殖用地	190.017
1317	嘉義縣	義竹鄉	龍蛟潭段	621-145	3192	特定專用區	養殖用地	3205.798
1318	嘉義縣	義竹鄉	龍蛟潭段	621-146	3190	特定專用區	養殖用地	1311.943
1319	嘉義縣	義竹鄉	龍蛟潭段	621-147	3190	特定專用區	養殖用地	2401.308
1320	嘉義縣	義竹鄉	龍蛟潭段	621-148	3190	特定專用區	養殖用地	1523.534
1321	嘉義縣	義竹鄉	龍蛟潭段	621-148	3195	特定專用區	養殖用地	86.32
1322	嘉義縣	義竹鄉	龍蛟潭段	621-149	3190	特定專用區	養殖用地	429.931
1323	嘉義縣	義竹鄉	龍蛟潭段	621-149	3195	特定專用區	養殖用地	51.589
1324	嘉義縣	義竹鄉	龍蛟潭段	621-149	3194	特定專用區	養殖用地	4.358
1325	嘉義縣	義竹鄉	龍蛟潭段	621-150	3194	特定專用區	水利用地	1395.68
1326	嘉義縣	義竹鄉	龍蛟潭段	621-151	3194	特定專用區	養殖用地	957.058
1327	嘉義縣	義竹鄉	龍蛟潭段	621-152	3195	特定專用區	養殖用地	2686.247
1328	嘉義縣	義竹鄉	龍蛟潭段	621-152	3194	特定專用區	養殖用地	180.028
1329	嘉義縣	義竹鄉	龍蛟潭段	621-153	3195	特定專用區	養殖用地	2916.509
1330	嘉義縣	義竹鄉	龍蛟潭段	621-154	3195	特定專用區	養殖用地	13.758
1331	嘉義縣	義竹鄉	龍蛟潭段	621-154	3196	特定專用區	養殖用地	2385.662
1332	嘉義縣	義竹鄉	龍蛟潭段	621-155	3196	特定專用區	養殖用地	2962.798
1333	嘉義縣	義竹鄉	龍蛟潭段	9011-3	2629-1	暫未編定	暫未編定	50.785
1334	嘉義縣	義竹鄉	龍蛟潭段	9012-8	628-1	暫未編定	暫未編定	26.49
1335	嘉義縣	義竹鄉	龍蛟潭段	9012-8	1042	暫未編定	暫未編定	650.679
1336	嘉義縣	義竹鄉	龍蛟潭段	9012-8	1044-1	暫未編定	暫未編定	722.424
1337	嘉義縣	義竹鄉	龍蛟潭段	9012-8	1044-2	暫未編定	暫未編定	9.331
1338	嘉義縣	義竹鄉	龍蛟潭段	9012-8	1044-3	暫未編定	暫未編定	142.532
1339	嘉義縣	義竹鄉	龍蛟潭段	9012-8	1044	暫未編定	暫未編定	8.065
1340	嘉義縣	義竹鄉	龍蛟潭段	9012-8	1131	暫未編定	暫未編定	0.223
1341	嘉義縣	義竹鄉	龍蛟潭段	621-120	2614	一般農業區	交通用地	241.334
1342	嘉義縣	義竹鄉	龍蛟潭段	621-120	3194	一般農業區	交通用地	45.027
1343	嘉義縣	義竹鄉	龍蛟潭段	621-120	3195	一般農業區	交通用地	372.824
1344	嘉義縣	義竹鄉	龍蛟潭段	621-120	3190	一般農業區	交通用地	30.799
1345	嘉義縣	義竹鄉	龍蛟潭段	621-120	3192	一般農業區	交通用地	160.357
1346	嘉義縣	義竹鄉	龍蛟潭段	621-120	3196	一般農業區	交通用地	270.494
1347	嘉義縣	義竹鄉	龍蛟潭段	621-120	2618-1	一般農業區	交通用地	214.677
1348	嘉義縣	義竹鄉	龍蛟潭段	621-120	2609	一般農業區	交通用地	299.761
1349	嘉義縣	義竹鄉	龍蛟潭段	621-120	2608	一般農業區	交通用地	72.397
1350	嘉義縣	義竹鄉	龍蛟潭段	621-120	2613	一般農業區	交通用地	106.263
1351	嘉義縣	義竹鄉	龍蛟潭段	621-120	2612	一般農業區	交通用地	196.529
1352	嘉義縣	義竹鄉	龍蛟潭段	621-120	3201	一般農業區	交通用地	4.725
1353	嘉義縣	義竹鄉	龍蛟潭段	621-120	3200	一般農業區	交通用地	57.265
1354	嘉義縣	義竹鄉	龍蛟潭段	621-120	2617	一般農業區	交通用地	167.872
1355	嘉義縣	義竹鄉	龍蛟潭段	621-120	2610	一般農業區	交通用地	8.777
1356	嘉義縣	義竹鄉	龍蛟潭段	621-120	2617	一般農業區	交通用地	140.752
1357	嘉義縣	義竹鄉	龍蛟潭段	621-120	2616	一般農業區	交通用地	218.895
1358	嘉義縣	義竹鄉	龍蛟潭段	621-120	2625	一般農業區	交通用地	268.167
1359	嘉義縣	義竹鄉	龍蛟潭段	621-120	2625-1	一般農業區	交通用地	440.924
1360	嘉義縣	義竹鄉	龍蛟潭段	621-120	2595	一般農業區	交通用地	9.449
1361	嘉義縣	義竹鄉	安溪寮段	9999-248	3304	暫未編定	暫未編定	4.078
1362	嘉義縣	義竹鄉	安溪寮段	9999-248	3291	暫未編定	暫未編定	9.944

1363	嘉義縣	義竹鄉	安溪寮段	9999-248	3300	暫未編定	暫未編定	92.648
1364	嘉義縣	義竹鄉	安溪寮段	9999-248	3269	暫未編定	暫未編定	290.087
1365	嘉義縣	義竹鄉	安溪寮段	9999-248	3269-2	暫未編定	暫未編定	336.991
1366	嘉義縣	義竹鄉	安溪寮段	9999-248	3278-2	暫未編定	暫未編定	428.892
1367	嘉義縣	義竹鄉	安溪寮段	9999-248	3278	暫未編定	暫未編定	351.568
1368	嘉義縣	義竹鄉	安溪寮段	9999-248	3283	暫未編定	暫未編定	118.873
1369	嘉義縣	義竹鄉	安溪寮段	9999-248	3352	暫未編定	暫未編定	143.896
1370	嘉義縣	義竹鄉	安溪寮段	9999-248	3352-1	暫未編定	暫未編定	822.962
1371	嘉義縣	義竹鄉	安溪寮段	9999-248	3376	暫未編定	暫未編定	796.963
1372	嘉義縣	義竹鄉	安溪寮段	9999-248	3323-1	暫未編定	暫未編定	10.396
1373	嘉義縣	義竹鄉	安溪寮段	9999-248	3323-2	暫未編定	暫未編定	772.624
1374	嘉義縣	義竹鄉	安溪寮段	9999-248	3323	暫未編定	暫未編定	744.011
1375	嘉義縣	義竹鄉	安溪寮段	9999-248	3375	暫未編定	暫未編定	3.725
1376	嘉義縣	義竹鄉	安溪寮段	9999-248	3371	暫未編定	暫未編定	87.954
1377	嘉義縣	義竹鄉	安溪寮段	9999-248	3351	暫未編定	暫未編定	53.277
1378	嘉義縣	義竹鄉	安溪寮段	9999-248	3382	暫未編定	暫未編定	320.866
1379	嘉義縣	義竹鄉	安溪寮段	9999-248	2740	暫未編定	暫未編定	30.05
1380	嘉義縣	義竹鄉	安溪寮段	9999-248	3351	暫未編定	暫未編定	377.075
1381	嘉義縣	義竹鄉	安溪寮段	9999-248	3350	暫未編定	暫未編定	710.715
1382	嘉義縣	義竹鄉	安溪寮段	9999-248	3321	暫未編定	暫未編定	440.358
1383	嘉義縣	義竹鄉	安溪寮段	9999-248	3347	暫未編定	暫未編定	237.648
1384	嘉義縣	義竹鄉	安溪寮段	9999-248	3346	暫未編定	暫未編定	269.097
1385	嘉義縣	義竹鄉	安溪寮段	246	3352-1	特定專用區	養殖用地	403.211
1386	嘉義縣	義竹鄉	安溪寮段	246	3323-2	特定專用區	養殖用地	817.378
1387	嘉義縣	義竹鄉	安溪寮段	246	3323	特定專用區	養殖用地	666.352
1388	嘉義縣	義竹鄉	安溪寮段	246	3351	特定專用區	養殖用地	2532.952
1389	嘉義縣	義竹鄉	安溪寮段	246	3324	特定專用區	養殖用地	3044.247
1390	嘉義縣	義竹鄉	安溪寮段	246	3350	特定專用區	養殖用地	4404.174
1391	嘉義縣	義竹鄉	龍蛟潭段	621-121	2623	一般農業區	養殖用地	2.77
1392	嘉義縣	義竹鄉	龍蛟潭段	621-121	2625-1	一般農業區	養殖用地	2424.986
1393	嘉義縣	義竹鄉	龍蛟潭段	621-121	2595	一般農業區	養殖用地	58.922
1394	嘉義縣	義竹鄉	龍蛟潭段	621-122	2624	一般農業區	養殖用地	21.306
1395	嘉義縣	義竹鄉	龍蛟潭段	621-122	2623	一般農業區	養殖用地	62.354
1396	嘉義縣	義竹鄉	龍蛟潭段	621-122	2625-1	一般農業區	養殖用地	2176.524
1397	嘉義縣	義竹鄉	龍蛟潭段	621-123	2624	一般農業區	養殖用地	465.802
1398	嘉義縣	義竹鄉	龍蛟潭段	621-123	2625	一般農業區	養殖用地	2062.239
1399	嘉義縣	義竹鄉	龍蛟潭段	621-124	2624	一般農業區	養殖用地	482.941
1400	嘉義縣	義竹鄉	龍蛟潭段	621-124	2625	一般農業區	養殖用地	2244.44
1401	嘉義縣	義竹鄉	龍蛟潭段	621-125	2618	一般農業區	養殖用地	499.945
1402	嘉義縣	義竹鄉	龍蛟潭段	621-125	2624	一般農業區	養殖用地	1.086
1403	嘉義縣	義竹鄉	龍蛟潭段	621-125	2616	一般農業區	養殖用地	2237.695
1404	嘉義縣	義竹鄉	龍蛟潭段	621-126	2618	一般農業區	養殖用地	535.247
1405	嘉義縣	義竹鄉	龍蛟潭段	621-126	2616	一般農業區	養殖用地	2204.577
1406	嘉義縣	義竹鄉	龍蛟潭段	621-126	2617	一般農業區	養殖用地	0.371
1407	嘉義縣	義竹鄉	龍蛟潭段	621-127	2618-1	一般農業區	養殖用地	502.198
1408	嘉義縣	義竹鄉	龍蛟潭段	621-127	2618	一般農業區	養殖用地	0.374
1409	嘉義縣	義竹鄉	龍蛟潭段	621-127	2617	一般農業區	養殖用地	2368.451
1410	嘉義縣	義竹鄉	龍蛟潭段	644-63	3217-1	特定專用區	養殖用地	60.698
1411	嘉義縣	義竹鄉	龍蛟潭段	644-63	3217	特定專用區	養殖用地	15.265
1412	嘉義縣	義竹鄉	龍蛟潭段	644-64	3217-1	特定專用區	農牧用地	93.23
1413	嘉義縣	義竹鄉	龍蛟潭段	647-1	3259-1	特定專用區	水利用地	44.933
1414	嘉義縣	義竹鄉	龍蛟潭段	647-1	3259	特定專用區	水利用地	220.131
1415	嘉義縣	義竹鄉	龍蛟潭段	647-1	3257	特定專用區	水利用地	102.212
1416	嘉義縣	義竹鄉	龍蛟潭段	648	3259-1	特定專用區	水利用地	89.28
1417	嘉義縣	義竹鄉	後鎮段	20-11	3210-2	特定專用區	養殖用地	352.412
1418	嘉義縣	義竹鄉	後鎮段	20-11	3210-4	特定專用區	養殖用地	1054.095
1419	嘉義縣	義竹鄉	後鎮段	20-11	3203	特定專用區	養殖用地	51.026
1420	嘉義縣	義竹鄉	後鎮段	20-11	3202	特定專用區	養殖用地	57.696
1421	嘉義縣	義竹鄉	後鎮段	20-12	3210-1	特定專用區	養殖用地	266.846
1422	嘉義縣	義竹鄉	後鎮段	20-12	3210-2	特定專用區	養殖用地	680.48
1423	嘉義縣	義竹鄉	後鎮段	20-12	3203	特定專用區	養殖用地	156.974
1424	嘉義縣	義竹鄉	後鎮段	20-13	3210-1	特定專用區	養殖用地	1138.848

1425	嘉義縣	義竹鄉	後鎮段	20-13	3210	特定專用區	養殖用地	23.075
1426	嘉義縣	義竹鄉	後鎮段	20-13	3206	特定專用區	養殖用地	144.231
1427	嘉義縣	義竹鄉	後鎮段	20-13	3203	特定專用區	養殖用地	111.077
1428	嘉義縣	義竹鄉	後鎮段	20-14	3206	特定專用區	養殖用地	1269.607
1429	嘉義縣	義竹鄉	後鎮段	20-14	3203	特定專用區	養殖用地	681.49
1430	嘉義縣	義竹鄉	後鎮段	20-15	3210	特定專用區	養殖用地	1418.178
1431	嘉義縣	義竹鄉	後鎮段	20-15	3206	特定專用區	養殖用地	324.33
1432	嘉義縣	義竹鄉	後鎮段	20-16	3241-1	特定專用區	養殖用地	583.579
1433	嘉義縣	義竹鄉	後鎮段	20-16	3210	特定專用區	養殖用地	979.486
1434	嘉義縣	義竹鄉	後鎮段	20-16	3206	特定專用區	養殖用地	294.485
1435	嘉義縣	義竹鄉	後鎮段	21	3217	特定專用區	養殖用地	2190.789
1436	嘉義縣	義竹鄉	後鎮段	21	3241	特定專用區	養殖用地	2113.514
1437	嘉義縣	義竹鄉	後鎮段	21	3241-1	特定專用區	養殖用地	1924.792
1438	嘉義縣	義竹鄉	後鎮段	21	3216	特定專用區	養殖用地	434.433
1439	嘉義縣	義竹鄉	後鎮段	21	3206	特定專用區	養殖用地	2.835
1440	嘉義縣	義竹鄉	後鎮段	22	3217-1	特定專用區	養殖用地	1840.161
1441	嘉義縣	義竹鄉	後鎮段	22	3217	特定專用區	養殖用地	2.982
1442	嘉義縣	義竹鄉	後鎮段	22	3216	特定專用區	養殖用地	28.852
1443	嘉義縣	義竹鄉	後鎮段	22-2	3217-1	特定專用區	水利用地	68.22
1444	嘉義縣	義竹鄉	後鎮段	23	3216	特定專用區	養殖用地	1031.966
1445	嘉義縣	義竹鄉	後鎮段	23-3	3216	特定專用區	養殖用地	1083.822
1446	嘉義縣	義竹鄉	後鎮段	23-4	3216	特定專用區	養殖用地	974.907
1447	嘉義縣	義竹鄉	後鎮段	242-19	4024	特定專用區	水利用地	101.584
1448	嘉義縣	義竹鄉	後鎮段	245	4034	特定專用區	養殖用地	2161.44
1449	嘉義縣	義竹鄉	後鎮段	245	4033	特定專用區	養殖用地	5685.146
1450	嘉義縣	義竹鄉	後鎮段	245	4027	特定專用區	養殖用地	4991.89
1451	嘉義縣	義竹鄉	後鎮段	245	3282	特定專用區	養殖用地	383.311
1452	嘉義縣	義竹鄉	後鎮段	245	4026	特定專用區	養殖用地	226.874
1453	嘉義縣	義竹鄉	後鎮段	245	4030	特定專用區	養殖用地	1.192
1454	嘉義縣	義竹鄉	後鎮段	245	4030	特定專用區	養殖用地	0.688
1455	嘉義縣	義竹鄉	後鎮段	246	4034	特定專用區	養殖用地	772.165
1456	嘉義縣	義竹鄉	後鎮段	246	4033	特定專用區	養殖用地	768.14
1457	嘉義縣	義竹鄉	後鎮段	248-1	4034	特定專用區	養殖用地	1118.944
1458	嘉義縣	義竹鄉	後鎮段	248-1	4038-1	特定專用區	養殖用地	3456.43
1459	嘉義縣	義竹鄉	後鎮段	248-1	4035	特定專用區	養殖用地	20.392
1460	嘉義縣	義竹鄉	後鎮段	248-1	4030	特定專用區	養殖用地	3294.481
1461	嘉義縣	義竹鄉	後鎮段	248-1	4038	特定專用區	養殖用地	4078.026
1462	嘉義縣	義竹鄉	後鎮段	248-1	4027	特定專用區	養殖用地	1.394
1463	嘉義縣	義竹鄉	後鎮段	248-1	4030	特定專用區	養殖用地	44.697
1464	嘉義縣	義竹鄉	後鎮段	248-1	4029	特定專用區	養殖用地	1631.9
1465	嘉義縣	義竹鄉	後鎮段	248-2	3279	特定專用區	養殖用地	5591.749
1466	嘉義縣	義竹鄉	後鎮段	248-2	3282	特定專用區	養殖用地	58.874
1467	嘉義縣	義竹鄉	後鎮段	248-2	3284	特定專用區	養殖用地	4311.688
1468	嘉義縣	義竹鄉	後鎮段	248-2	4026	特定專用區	養殖用地	1610.879
1469	嘉義縣	義竹鄉	後鎮段	248-2	3278-3	特定專用區	養殖用地	28.904
1470	嘉義縣	義竹鄉	後鎮段	248-2	4025	特定專用區	養殖用地	2360.419
1471	嘉義縣	義竹鄉	後鎮段	248-2	3285	特定專用區	養殖用地	6469.15
1472	嘉義縣	義竹鄉	後鎮段	248-2	3283-1	特定專用區	養殖用地	3380.082
1473	嘉義縣	義竹鄉	後鎮段	248-2	3283	特定專用區	養殖用地	4103.317
1474	嘉義縣	義竹鄉	後鎮段	248-2	3278	特定專用區	養殖用地	32.105
1475	嘉義縣	義竹鄉	後鎮段	248-2	3352	特定專用區	養殖用地	0.382
1476	嘉義縣	義竹鄉	後鎮段	248-3	4026	特定專用區	養殖用地	2708.629
1477	嘉義縣	義竹鄉	後鎮段	248-3	4027	特定專用區	養殖用地	2405.487
1478	嘉義縣	義竹鄉	後鎮段	248-3	4030	特定專用區	養殖用地	140.122
1479	嘉義縣	義竹鄉	後鎮段	248-3	4029	特定專用區	養殖用地	2372.895
1480	嘉義縣	義竹鄉	後鎮段	248-3	4025	特定專用區	養殖用地	3441.548
1481	嘉義縣	義竹鄉	後鎮段	248-3	4028	特定專用區	養殖用地	5166.821
1482	嘉義縣	義竹鄉	後鎮段	248-4	4034	特定專用區	墳墓用地	652.191
1483	嘉義縣	義竹鄉	後鎮段	248-4	4035	特定專用區	墳墓用地	54.729
1484	嘉義縣	義竹鄉	後鎮段	248-4	4038	特定專用區	墳墓用地	103.158
1485	嘉義縣	義竹鄉	後鎮段	248-4	4038-1	特定專用區	墳墓用地	0.771
1486	嘉義縣	義竹鄉	後鎮段	248-4	4030	特定專用區	墳墓用地	1379.466

1487	嘉義縣	義竹鄉	後鎮段	248-4	4029	特定專用區	墳墓用地	14.301
1488	嘉義縣	義竹鄉	後鎮段	262	3255	一般農業區	特定目的事業用地	31.216
1489	嘉義縣	義竹鄉	後鎮段	263	3255	一般農業區	水利用地	182.683
1490	嘉義縣	義竹鄉	後鎮段	263	3250	一般農業區	水利用地	13.477
1491	嘉義縣	義竹鄉	後鎮段	263	3249	一般農業區	水利用地	38.216
1492	嘉義縣	義竹鄉	後鎮段	9999-249	3313	暫未編定	暫未編定	654.46
1493	嘉義縣	義竹鄉	後鎮段	9999-249	3313	暫未編定	暫未編定	13.364
1494	嘉義縣	義竹鄉	後鎮段	9999-249	2693	暫未編定	暫未編定	225.562
1495	嘉義縣	義竹鄉	後鎮段	9999-249	2693	暫未編定	暫未編定	1.619
1496	嘉義縣	義竹鄉	後鎮段	9999-249	2693	暫未編定	暫未編定	11.819
1497	嘉義縣	義竹鄉	後鎮段	9999-250	2671	暫未編定	暫未編定	92.112
1498	嘉義縣	義竹鄉	後鎮段	9999-250	2672	暫未編定	暫未編定	1902.793
1499	嘉義縣	義竹鄉	後鎮段	9999-250	2671	暫未編定	暫未編定	1283.275
1500	嘉義縣	義竹鄉	西後寮段西榮小段	9004-1	2347	暫未編定	暫未編定	126.057
1501	嘉義縣	義竹鄉	西後寮段西榮小段	9004-1	2348	暫未編定	暫未編定	15.496
1502	嘉義縣	義竹鄉	龍蛟潭段龍蛟小段	1214	2615	一般農業區	養殖用地	2056.821
1503	嘉義縣	義竹鄉	龍蛟潭段龍蛟小段	1214	2614	一般農業區	養殖用地	1.483
1504	嘉義縣	義竹鄉	龍蛟潭段龍蛟小段	1202	2588	一般農業區	養殖用地	620.924
1505	嘉義縣	義竹鄉	龍蛟潭段龍蛟小段	1202	2585	一般農業區	養殖用地	685.982
1506	嘉義縣	義竹鄉	龍蛟潭段龍蛟小段	1202	2586	一般農業區	養殖用地	797.509
1507	嘉義縣	義竹鄉	龍蛟潭段龍蛟小段	1202	2587	一般農業區	養殖用地	678.922
1508	嘉義縣	義竹鄉	龍蛟潭段龍蛟小段	1203	2585	一般農業區	養殖用地	579.065
1509	嘉義縣	義竹鄉	龍蛟潭段龍蛟小段	1203	2586	一般農業區	養殖用地	780.671
1510	嘉義縣	義竹鄉	龍蛟潭段龍蛟小段	1204	2583	一般農業區	養殖用地	100.475
1511	嘉義縣	義竹鄉	龍蛟潭段龍蛟小段	1204	2585	一般農業區	養殖用地	1111.642
1512	嘉義縣	義竹鄉	龍蛟潭段龍蛟小段	1204	2584	一般農業區	養殖用地	227.579
1513	嘉義縣	義竹鄉	龍蛟潭段龍蛟小段	1204	2586	一般農業區	養殖用地	1390.374
1514	嘉義縣	義竹鄉	龍蛟潭段龍蛟小段	1205	2583	一般農業區	養殖用地	2541.169
1515	嘉義縣	義竹鄉	龍蛟潭段龍蛟小段	1205	2584	一般農業區	養殖用地	2571.388
1516	嘉義縣	義竹鄉	龍蛟潭段龍蛟小段	1206	2583	一般農業區	養殖用地	1931.193
1517	嘉義縣	義竹鄉	龍蛟潭段龍蛟小段	1206	2584	一般農業區	養殖用地	2009.662
1518	嘉義縣	義竹鄉	龍蛟潭段龍蛟小段	1207	2583	一般農業區	養殖用地	536.366
1519	嘉義縣	義竹鄉	龍蛟潭段龍蛟小段	1207	2622	一般農業區	養殖用地	1225.53
1520	嘉義縣	義竹鄉	龍蛟潭段龍蛟小段	1207	2584	一般農業區	養殖用地	493.964
1521	嘉義縣	義竹鄉	龍蛟潭段龍蛟小段	1208	2622	一般農業區	養殖用地	2672.219
1522	嘉義縣	義竹鄉	龍蛟潭段龍蛟小段	1209	2622	一般農業區	養殖用地	2846.486
1523	嘉義縣	義竹鄉	龍蛟潭段龍蛟小段	1210	2622	一般農業區	養殖用地	2534.834
1524	嘉義縣	義竹鄉	龍蛟潭段龍蛟小段	1211	2615-1	一般農業區	養殖用地	1344.735
1525	嘉義縣	義竹鄉	龍蛟潭段龍蛟小段	1211	2622	一般農業區	養殖用地	240.727
1526	嘉義縣	義竹鄉	龍蛟潭段龍蛟小段	1212	2615-1	一般農業區	養殖用地	3616.527
1527	嘉義縣	義竹鄉	龍蛟潭段龍蛟小段	1213	2615-1	一般農業區	養殖用地	3112.958
1528	嘉義縣	義竹鄉	龍蛟潭段龍蛟小段	1213	2615	一般農業區	養殖用地	171.861
1529	嘉義縣	義竹鄉	龍蛟潭段龍蛟小段	1195	2589	一般農業區	農牧用地	152.659
1530	嘉義縣	義竹鄉	龍蛟潭段龍蛟小段	1195	2602	一般農業區	農牧用地	2107.471
1531	嘉義縣	義竹鄉	龍蛟潭段龍蛟小段	1196	2589	一般農業區	養殖用地	2964.049
1532	嘉義縣	義竹鄉	龍蛟潭段龍蛟小段	1197	2589	一般農業區	養殖用地	5122.315
1533	嘉義縣	義竹鄉	龍蛟潭段龍蛟小段	1198	2589	一般農業區	養殖用地	1473.996
1534	嘉義縣	義竹鄉	龍蛟潭段龍蛟小段	1199	2589	一般農業區	養殖用地	782.076
1535	嘉義縣	義竹鄉	龍蛟潭段龍蛟小段	1199	2588	一般農業區	養殖用地	444.102
1536	嘉義縣	義竹鄉	龍蛟潭段龍蛟小段	1199	2587	一般農業區	養殖用地	433.217
1537	嘉義縣	義竹鄉	龍蛟潭段龍蛟小段	1200	2588	一般農業區	養殖用地	1348.57
1538	嘉義縣	義竹鄉	龍蛟潭段龍蛟小段	1200	2587	一般農業區	養殖用地	1387.692
1539	嘉義縣	義竹鄉	龍蛟潭段龍蛟小段	1201	2588	一般農業區	養殖用地	2052.724
1540	嘉義縣	義竹鄉	龍蛟潭段龍蛟小段	1201	2587	一般農業區	養殖用地	2026.402
1541	嘉義縣	義竹鄉	龍蛟潭段龍蛟小段	1215	2629	一般農業區	養殖用地	197.853
1542	嘉義縣	義竹鄉	龍蛟潭段龍蛟小段	1215	2615	一般農業區	養殖用地	2952.791
1543	嘉義縣	義竹鄉	龍蛟潭段龍蛟小段	1215	2627	一般農業區	養殖用地	287.026
1544	嘉義縣	義竹鄉	龍蛟潭段龍蛟小段	1216	2629	一般農業區	養殖用地	838.312
1545	嘉義縣	義竹鄉	龍蛟潭段龍蛟小段	1216	2627	一般農業區	養殖用地	2630.588
1546	嘉義縣	義竹鄉	龍蛟潭段龍蛟小段	1217	2629	一般農業區	養殖用地	138.57
1547	嘉義縣	義竹鄉	龍蛟潭段龍蛟小段	1217	2627	一般農業區	養殖用地	472.115
1548	嘉義縣	義竹鄉	龍蛟潭段龍蛟小段	1219	2627	一般農業區	交通用地	179.046

1549	嘉義縣	義竹鄉	後鎮段後鎮小段	167	3220	特定專用區	養殖用地	1568.397
1550	嘉義縣	義竹鄉	後鎮段後鎮小段	167	3223	特定專用區	養殖用地	309.099
1551	嘉義縣	義竹鄉	後鎮段後鎮小段	167	3222	特定專用區	養殖用地	263.954
1552	嘉義縣	義竹鄉	後鎮段後鎮小段	168	3220	特定專用區	養殖用地	755.459
1553	嘉義縣	義竹鄉	後鎮段後鎮小段	168	3215	特定專用區	養殖用地	364.851
1554	嘉義縣	義竹鄉	後鎮段後鎮小段	168	3222	特定專用區	養殖用地	453.326
1555	嘉義縣	義竹鄉	後鎮段後鎮小段	169	3220	特定專用區	養殖用地	30.01
1556	嘉義縣	義竹鄉	後鎮段後鎮小段	169	3215	特定專用區	養殖用地	870.104
1557	嘉義縣	義竹鄉	後鎮段後鎮小段	169	3222	特定專用區	養殖用地	263.472
1558	嘉義縣	義竹鄉	龍蛟潭段龍蛟小段	1184	2629	一般農業區	水利用地	6.816
1559	嘉義縣	義竹鄉	龍蛟潭段龍蛟小段	1193	2602	一般農業區	農牧用地	808.075
1560	嘉義縣	義竹鄉	龍蛟潭段龍蛟小段	1194	2602	一般農業區	農牧用地	1869.848
1561	嘉義縣	義竹鄉	後鎮段後鎮小段	170	3215	特定專用區	養殖用地	1529.981
1562	嘉義縣	義竹鄉	後鎮段後鎮小段	170	3222	特定專用區	養殖用地	287.066
1563	嘉義縣	義竹鄉	後鎮段後鎮小段	171	3215	特定專用區	養殖用地	1709.114
1564	嘉義縣	義竹鄉	後鎮段後鎮小段	171	3222	特定專用區	養殖用地	139.368
1565	嘉義縣	義竹鄉	後鎮段後鎮小段	172	3215	特定專用區	養殖用地	1346.872
1566	嘉義縣	義竹鄉	後鎮段後鎮小段	211	3289	特定專用區	養殖用地	5206.685
1567	嘉義縣	義竹鄉	後鎮段後鎮小段	9124-4	2712	暫未編定	暫未編定	5045.477
1568	嘉義縣	義竹鄉	後鎮段後鎮小段	9124-5	2712	暫未編定	暫未編定	466.961
1569	嘉義縣	義竹鄉	後鎮段後鎮小段	9124-6	2712	暫未編定	暫未編定	289.534
1570	嘉義縣	義竹鄉	後鎮段後鎮小段	9124-6	3297-1	暫未編定	暫未編定	1.031
1571	嘉義縣	義竹鄉	西後寮段	303-5	2415	一般農業區	交通用地	240.236
1572	嘉義縣	義竹鄉	西後寮段	303-5	2416	一般農業區	交通用地	0.111
1573	嘉義縣	義竹鄉	西後寮段	303-3	2412	一般農業區	養殖用地	273.344
1574	嘉義縣	義竹鄉	西後寮段	303-3	2415	一般農業區	養殖用地	2375.596
1575	嘉義縣	義竹鄉	西後寮段	303-3	2311	一般農業區	養殖用地	216.326
1576	嘉義縣	義竹鄉	西後寮段	303-3	2416	一般農業區	養殖用地	7.136
1577	嘉義縣	義竹鄉	西後寮段	303-4	2415	一般農業區	養殖用地	2862.204
1578	嘉義縣	義竹鄉	西後寮段	303-4	2416	一般農業區	養殖用地	51.667
1579	嘉義縣	義竹鄉	西後寮段	282-7	2412	一般農業區	養殖用地	0.141
1580	嘉義縣	義竹鄉	西後寮段	282-7	2311	一般農業區	養殖用地	2309.053
1581	嘉義縣	義竹鄉	西後寮段	282-7	2313-1	一般農業區	養殖用地	280.531
1582	嘉義縣	義竹鄉	西後寮段	300	2313-1	一般農業區	養殖用地	342.235
1583	嘉義縣	義竹鄉	西後寮段	300	2315	一般農業區	養殖用地	2275.459
1584	嘉義縣	義竹鄉	西後寮段	300-1	2313-1	一般農業區	養殖用地	1042.631
1585	嘉義縣	義竹鄉	西後寮段	300-1	2313	一般農業區	養殖用地	179.397
1586	嘉義縣	義竹鄉	西後寮段	301	2311	一般農業區	養殖用地	1239.108
1587	嘉義縣	義竹鄉	西後寮段	301	2413	一般農業區	養殖用地	3354.816
1588	嘉義縣	義竹鄉	西後寮段	301	2313-1	一般農業區	養殖用地	497.345
1589	嘉義縣	義竹鄉	西後寮段	301	2315	一般農業區	養殖用地	469.679
1590	嘉義縣	義竹鄉	西後寮段	301-1	2417	一般農業區	養殖用地	570.89
1591	嘉義縣	義竹鄉	西後寮段	301-1	2418	一般農業區	養殖用地	4.217
1592	嘉義縣	義竹鄉	西後寮段	301-1	2416	一般農業區	養殖用地	583.218
1593	嘉義縣	義竹鄉	西後寮段	301-1	2413	一般農業區	養殖用地	6.841
1594	嘉義縣	義竹鄉	西後寮段	301-4	2311	一般農業區	養殖用地	5.21
1595	嘉義縣	義竹鄉	西後寮段	301-4	2413	一般農業區	養殖用地	89.095
1596	嘉義縣	義竹鄉	西後寮段	301-5	2413	一般農業區	養殖用地	19.157
1597	嘉義縣	義竹鄉	西後寮段	301-6	2413	一般農業區	養殖用地	72.277
1598	嘉義縣	義竹鄉	西後寮段	301-6	2431	一般農業區	養殖用地	7.331
1599	嘉義縣	義竹鄉	安溪寮段	240-4	3362	特定專用區	養殖用地	14.638
1600	嘉義縣	義竹鄉	安溪寮段	240-4	3362-2	特定專用區	養殖用地	33.643
1601	嘉義縣	義竹鄉	安溪寮段	240-5	3362-1	特定專用區	養殖用地	1294.504
1602	嘉義縣	義竹鄉	安溪寮段	240-5	3362	特定專用區	養殖用地	1528.571
1603	嘉義縣	義竹鄉	安溪寮段	240-6	3362	特定專用區	養殖用地	1071.842
1604	嘉義縣	義竹鄉	安溪寮段	240-7	3362	特定專用區	水利用地	361.865
1605	嘉義縣	義竹鄉	安溪寮段	240-8	3362-1	特定專用區	養殖用地	3040.931
1606	嘉義縣	義竹鄉	安溪寮段	240-8	3363	特定專用區	養殖用地	1539.056
1607	嘉義縣	義竹鄉	安溪寮段	240-8	3362	特定專用區	養殖用地	684.824
1608	嘉義縣	義竹鄉	安溪寮段	240-9	3362-1	特定專用區	交通用地	92.34
1609	嘉義縣	義竹鄉	安溪寮段	240-9	3362	特定專用區	交通用地	164.719
1610	嘉義縣	義竹鄉	安溪寮段	240-10	3362	特定專用區	養殖用地	359.092

1611	嘉義縣	義竹鄉	北港子段	1-4	4096	特定專用區	水利用地	498.391
1612	嘉義縣	義竹鄉	北港子段	1-4	4101	特定專用區	水利用地	487.031
1613	嘉義縣	義竹鄉	北港子段	1-4	4100	特定專用區	水利用地	207.286
1614	嘉義縣	義竹鄉	北港子段	1-4	3343-1	特定專用區	水利用地	253.645
1615	嘉義縣	義竹鄉	北港子段	1-4	3342	特定專用區	水利用地	146.857
1616	嘉義縣	義竹鄉	北港子段	1-4	3341	特定專用區	水利用地	1.043
1617	嘉義縣	義竹鄉	北港子段	1-5	3321	特定專用區	養殖用地	438.804
1618	嘉義縣	義竹鄉	北港子段	1-5	3347	特定專用區	養殖用地	1263.307
1619	嘉義縣	義竹鄉	北港子段	1-5	3346	特定專用區	養殖用地	1526.862
1620	嘉義縣	義竹鄉	北港子段	1-12	4028	特定專用區	養殖用地	200.07
1621	嘉義縣	義竹鄉	北港子段	1-12	4040	特定專用區	養殖用地	1993.799
1622	嘉義縣	義竹鄉	北港子段	1-12	4025	特定專用區	養殖用地	293.75
1623	嘉義縣	義竹鄉	北港子段	1-12	4039	特定專用區	養殖用地	5436.094
1624	嘉義縣	義竹鄉	北港子段	1-12	3283-1	特定專用區	養殖用地	300.299
1625	嘉義縣	義竹鄉	北港子段	1-12	4041	特定專用區	養殖用地	3143.946
1626	嘉義縣	義竹鄉	北港子段	1-12	3338	特定專用區	養殖用地	5374.469
1627	嘉義縣	義竹鄉	北港子段	1-12	3283	特定專用區	養殖用地	252.102
1628	嘉義縣	義竹鄉	北港子段	1-12	4093	特定專用區	養殖用地	3436.878
1629	嘉義縣	義竹鄉	北港子段	1-12	3352	特定專用區	養殖用地	204.91
1630	嘉義縣	義竹鄉	北港子段	1-12	3334	特定專用區	養殖用地	8169.762
1631	嘉義縣	義竹鄉	北港子段	1-12	4092	特定專用區	養殖用地	4868.369
1632	嘉義縣	義竹鄉	北港子段	1-12	4094	特定專用區	養殖用地	4195.392
1633	嘉義縣	義竹鄉	北港子段	1-12	3352-1	特定專用區	養殖用地	385.672
1634	嘉義縣	義竹鄉	北港子段	1-12	4090	特定專用區	養殖用地	9098.344
1635	嘉義縣	義竹鄉	北港子段	1-12	3337	特定專用區	養殖用地	4007.429
1636	嘉義縣	義竹鄉	北港子段	1-12	4095	特定專用區	養殖用地	4181.604
1637	嘉義縣	義竹鄉	北港子段	1-12	3351	特定專用區	養殖用地	835.835
1638	嘉義縣	義竹鄉	北港子段	1-12	4096	特定專用區	養殖用地	6677.858
1639	嘉義縣	義竹鄉	北港子段	1-12	3336	特定專用區	養殖用地	3049.422
1640	嘉義縣	義竹鄉	北港子段	1-12	3333	特定專用區	養殖用地	7205.247
1641	嘉義縣	義竹鄉	北港子段	1-12	3335	特定專用區	養殖用地	4414.444
1642	嘉義縣	義竹鄉	北港子段	1-12	4089	特定專用區	養殖用地	5774.566
1643	嘉義縣	義竹鄉	北港子段	1-12	4088	特定專用區	養殖用地	6637.758
1644	嘉義縣	義竹鄉	北港子段	1-12	4101	特定專用區	養殖用地	5704.89
1645	嘉義縣	義竹鄉	北港子段	1-12	3339	特定專用區	養殖用地	2410.46
1646	嘉義縣	義竹鄉	北港子段	1-12	3350	特定專用區	養殖用地	304.023
1647	嘉義縣	義竹鄉	北港子段	1-12	3349	特定專用區	養殖用地	5950.88
1648	嘉義縣	義竹鄉	北港子段	1-12	3343	特定專用區	養殖用地	4261.466
1649	嘉義縣	義竹鄉	北港子段	1-12	3340	特定專用區	養殖用地	5082.179
1650	嘉義縣	義竹鄉	北港子段	1-12	4100	特定專用區	養殖用地	4469.315
1651	嘉義縣	義竹鄉	北港子段	1-12	3348	特定專用區	養殖用地	5812.215
1652	嘉義縣	義竹鄉	北港子段	1-12	3343-1	特定專用區	養殖用地	4704.56
1653	嘉義縣	義竹鄉	北港子段	1-12	3342	特定專用區	養殖用地	4320.116
1654	嘉義縣	義竹鄉	北港子段	1-12	3341	特定專用區	養殖用地	5314.987
1655	嘉義縣	義竹鄉	北港子段	1-14	3321	特定專用區	水利用地	444.436
1656	嘉義縣	義竹鄉	北港子段	1-14	3347	特定專用區	水利用地	267.973
1657	嘉義縣	義竹鄉	北港子段	1-14	3346	特定專用區	水利用地	303.286
1658	嘉義縣	義竹鄉	安溪寮段	242-3	3381	特定專用區	養殖用地	50.462
1659	嘉義縣	義竹鄉	安溪寮段	248-6	3357	特定專用區	養殖用地	1471.461
1660	嘉義縣	義竹鄉	安溪寮段	248-6	3363	特定專用區	養殖用地	146.308
1661	嘉義縣	義竹鄉	安溪寮段	248-6	3320	特定專用區	養殖用地	5781.052
1662	嘉義縣	義竹鄉	安溪寮段	248-6	3347	特定專用區	養殖用地	454.919
1663	嘉義縣	義竹鄉	安溪寮段	248-6	3346	特定專用區	養殖用地	12.802
1664	嘉義縣	義竹鄉	安溪寮段	248-6	3359	特定專用區	養殖用地	1178.255
1665	嘉義縣	義竹鄉	安溪寮段	248-6	3353	特定專用區	養殖用地	1251.684
1666	嘉義縣	義竹鄉	安溪寮段	248-7	3320	特定專用區	養殖用地	1128.906
1667	嘉義縣	義竹鄉	安溪寮段	248-7	3359	特定專用區	養殖用地	613.821
1668	嘉義縣	義竹鄉	安溪寮段	248-8	3346	特定專用區	養殖用地	294.62
1669	嘉義縣	義竹鄉	安溪寮段	248-8	3320	特定專用區	養殖用地	0.007
1670	嘉義縣	義竹鄉	安溪寮段	248-8	3317	特定專用區	養殖用地	3600.469
1671	嘉義縣	義竹鄉	安溪寮段	248-8	3353	特定專用區	養殖用地	906.934
1672	嘉義縣	義竹鄉	安溪寮段	239-1	3364-1	特定專用區	水利用地	115.981

1673	嘉義縣	義竹鄉	安溪寮段	239-2	3364	特定專用區	養殖用地	1995.286
1674	嘉義縣	義竹鄉	安溪寮段	239-2	3364-1	特定專用區	養殖用地	126.87
1675	嘉義縣	義竹鄉	後鎮段	202-1	3297	特定專用區	交通用地	77.341
1676	嘉義縣	義竹鄉	後鎮段	202-1	3297-1	特定專用區	交通用地	0.277
1677	嘉義縣	義竹鄉	後鎮段	202-1	3297-1	特定專用區	交通用地	4.104
1678	嘉義縣	義竹鄉	後鎮段	202-2	3301	特定專用區	養殖用地	30.744
1679	嘉義縣	義竹鄉	後鎮段	202-2	3297	特定專用區	養殖用地	793.773
1680	嘉義縣	義竹鄉	後鎮段	202-3	3301	特定專用區	養殖用地	738.957
1681	嘉義縣	義竹鄉	後鎮段	203	3297	特定專用區	養殖用地	758.038
1682	嘉義縣	義竹鄉	後鎮段	203	3297-1	特定專用區	養殖用地	1342.538
1683	嘉義縣	義竹鄉	後鎮段	203	2712	特定專用區	養殖用地	4.438
1684	嘉義縣	義竹鄉	後鎮段	203-1	3297	特定專用區	養殖用地	173.087
1685	嘉義縣	義竹鄉	後鎮段	203-2	3297	特定專用區	養殖用地	1936.825
1686	嘉義縣	義竹鄉	後鎮段	203-2	3301	特定專用區	養殖用地	84.719
1687	嘉義縣	義竹鄉	後鎮段	203-3	3301	特定專用區	養殖用地	2639.444
1688	嘉義縣	義竹鄉	龍蛟潭段	636-5	2660	一般農業區	養殖用地	0.192
1689	嘉義縣	義竹鄉	龍蛟潭段	637	2661	一般農業區	養殖用地	1537.91
1690	嘉義縣	義竹鄉	龍蛟潭段	637	2663	一般農業區	養殖用地	4161.111
1691	嘉義縣	義竹鄉	龍蛟潭段	637	2660	一般農業區	養殖用地	0.006
1692	嘉義縣	義竹鄉	龍蛟潭段	639-2	2666	一般農業區	水利用地	161.349
1693	嘉義縣	義竹鄉	龍蛟潭段	586-4	2579	一般農業區	養殖用地	122.777
1694	嘉義縣	義竹鄉	龍蛟潭段	586-5	2579	一般農業區	養殖用地	176.714
1695	嘉義縣	義竹鄉	龍蛟潭段	586-6	2595	一般農業區	養殖用地	177.732
1696	嘉義縣	義竹鄉	龍蛟潭段	587	2593	一般農業區	養殖用地	3407.152
1697	嘉義縣	義竹鄉	龍蛟潭段	587	2579	一般農業區	養殖用地	9.884
1698	嘉義縣	義竹鄉	龍蛟潭段	587	2596	一般農業區	養殖用地	3689.199
1699	嘉義縣	義竹鄉	龍蛟潭段	587	2636-1	一般農業區	養殖用地	1517.217
1700	嘉義縣	義竹鄉	龍蛟潭段	587	2636	一般農業區	養殖用地	752.698
1701	嘉義縣	義竹鄉	龍蛟潭段	587	2635-1	一般農業區	養殖用地	44.595
1702	嘉義縣	義竹鄉	龍蛟潭段	590	2593	一般農業區	養殖用地	8.821
1703	嘉義縣	義竹鄉	龍蛟潭段	590	2597	一般農業區	養殖用地	2585.493
1704	嘉義縣	義竹鄉	龍蛟潭段	590	2596	一般農業區	養殖用地	33.011
1705	嘉義縣	義竹鄉	龍蛟潭段	590	2636	一般農業區	養殖用地	2056.475
1706	嘉義縣	義竹鄉	龍蛟潭段	590	2634	一般農業區	養殖用地	18.007
1707	嘉義縣	義竹鄉	龍蛟潭段	590	2635	一般農業區	養殖用地	1081.207
1708	嘉義縣	義竹鄉	龍蛟潭段	592	2606	一般農業區	養殖用地	7955.308
1709	嘉義縣	義竹鄉	龍蛟潭段	592	2634-1	一般農業區	養殖用地	1604.659
1710	嘉義縣	義竹鄉	龍蛟潭段	592	2634	一般農業區	養殖用地	973.726
1711	嘉義縣	義竹鄉	後鎮段	210-1	3309	特定專用區	養殖用地	33.896
1712	嘉義縣	義竹鄉	後鎮段	210-1	3309-1	特定專用區	養殖用地	1704.905
1713	嘉義縣	義竹鄉	後鎮段	210-1	3270	特定專用區	養殖用地	54.688
1714	嘉義縣	義竹鄉	後鎮段	211	3309-1	特定專用區	養殖用地	2093.555
1715	嘉義縣	義竹鄉	後鎮段	211	3309	特定專用區	養殖用地	1.517
1716	嘉義縣	義竹鄉	後鎮段	211	3309	特定專用區	養殖用地	7.375
1717	嘉義縣	義竹鄉	後鎮段	211-3	3309	特定專用區	養殖用地	2373.21
1718	嘉義縣	義竹鄉	龍蛟潭段	638-6	2667	一般農業區	養殖用地	732.014
1719	嘉義縣	義竹鄉	龍蛟潭段	638-6	2666	一般農業區	養殖用地	4170.793
1720	嘉義縣	義竹鄉	龍蛟潭段	638-8	2667	一般農業區	交通用地	10.827
1721	嘉義縣	義竹鄉	龍蛟潭段	638-9	2667	一般農業區	交通用地	4.049
1722	嘉義縣	義竹鄉	龍蛟潭段	638-9	2666	一般農業區	交通用地	247.754
1723	嘉義縣	義竹鄉	龍蛟潭段	638-9	2665	一般農業區	交通用地	212.161
1724	嘉義縣	義竹鄉	龍蛟潭段	638-9	2659	一般農業區	交通用地	235.819
1725	嘉義縣	義竹鄉	龍蛟潭段	621-23	2636	一般農業區	養殖用地	4.318
1726	嘉義縣	義竹鄉	龍蛟潭段	621-23	2635	一般農業區	養殖用地	2530.367
1727	嘉義縣	義竹鄉	龍蛟潭段	621-24	2634	一般農業區	養殖用地	80.662
1728	嘉義縣	義竹鄉	龍蛟潭段	644-35	3208-1	特定專用區	養殖用地	93.102
1729	嘉義縣	義竹鄉	龍蛟潭段	644-35	3244-1	特定專用區	養殖用地	794.107
1730	嘉義縣	義竹鄉	龍蛟潭段	641-3	3253	一般農業區	養殖用地	562.579
1731	嘉義縣	義竹鄉	龍蛟潭段	642-2	3262	一般農業區	水利用地	120.658
1732	嘉義縣	義竹鄉	龍蛟潭段	642-2	2675	一般農業區	水利用地	470.16
1733	嘉義縣	義竹鄉	安溪寮段	9999-268	2736	暫未編定	暫未編定	339.819
1734	嘉義縣	義竹鄉	安溪寮段	9999-268	2749	暫未編定	暫未編定	72.245

1735	嘉義縣	義竹鄉	安溪寮段	9999-268	2735	暫未編定	暫未編定	118.04
1736	嘉義縣	義竹鄉	安溪寮段	9999-268	2749	暫未編定	暫未編定	31.783
1737	嘉義縣	義竹鄉	安溪寮段	9999-268	2751-2	暫未編定	暫未編定	3.809
1738	嘉義縣	義竹鄉	安溪寮段	242-5	3382	特定專用區	養殖用地	759.312
1739	嘉義縣	義竹鄉	安溪寮段	242-5	2740	特定專用區	養殖用地	1088.471
1740	嘉義縣	義竹鄉	安溪寮段	242-5	3381	特定專用區	養殖用地	1067.988
1741	嘉義縣	義竹鄉	安溪寮段	242-5	2741	特定專用區	養殖用地	2081.432
1742	嘉義縣	義竹鄉	龍蛟潭段	621-72	2650	一般農業區	養殖用地	152.377
1743	嘉義縣	義竹鄉	龍蛟潭段	621-72	2650-1	一般農業區	養殖用地	3257.658
1744	嘉義縣	義竹鄉	龍蛟潭段	621-73	2649	一般農業區	養殖用地	1464.718
1745	嘉義縣	義竹鄉	龍蛟潭段	621-74	2649	一般農業區	養殖用地	1497.289
1746	嘉義縣	義竹鄉	龍蛟潭段	621-75	2649	一般農業區	養殖用地	3056.143
1747	嘉義縣	義竹鄉	龍蛟潭段	621-76	2578	一般農業區	養殖用地	1570.152
1748	嘉義縣	義竹鄉	龍蛟潭段	621-77	2578	一般農業區	養殖用地	1587.07
1749	嘉義縣	義竹鄉	龍蛟潭段	621-78	2579-1	一般農業區	養殖用地	1086.671
1750	嘉義縣	義竹鄉	龍蛟潭段	621-79	2579-1	一般農業區	養殖用地	1589.374
1751	嘉義縣	義竹鄉	龍蛟潭段	621-80	2674	一般農業區	養殖用地	2926.474
1752	嘉義縣	義竹鄉	龍蛟潭段	621-82	2674	一般農業區	養殖用地	3226.79
1753	嘉義縣	義竹鄉	龍蛟潭段	637-3	2660	一般農業區	養殖用地	3917.241
1754	嘉義縣	義竹鄉	龍蛟潭段	638-1	2659	一般農業區	養殖用地	4459.328
1755	嘉義縣	義竹鄉	龍蛟潭段	638-2	2664	一般農業區	水利用地	34.332
1756	嘉義縣	義竹鄉	龍蛟潭段	638-2	2662	一般農業區	水利用地	1.345
1757	嘉義縣	義竹鄉	龍蛟潭段	638-3	2665	一般農業區	養殖用地	1579.33
1758	嘉義縣	義竹鄉	龍蛟潭段	638-3	2659	一般農業區	養殖用地	2345.593
1759	嘉義縣	義竹鄉	龍蛟潭段	638-4	2666	一般農業區	養殖用地	131.928
1760	嘉義縣	義竹鄉	龍蛟潭段	638-4	2665	一般農業區	養殖用地	3136.212
1761	嘉義縣	義竹鄉	龍蛟潭段	662-1	3238	特定專用區	養殖用地	2021.437
1762	嘉義縣	義竹鄉	龍蛟潭段	662-1	3208-1	特定專用區	養殖用地	1040.149
1763	嘉義縣	義竹鄉	龍蛟潭段	662-1	3208	特定專用區	養殖用地	4018.595
1764	嘉義縣	義竹鄉	龍蛟潭段	662-1	3244-1	特定專用區	養殖用地	2014.683
1765	嘉義縣	義竹鄉	龍蛟潭段	662-1	3244	特定專用區	養殖用地	3336.628
1766	嘉義縣	義竹鄉	龍蛟潭段	662-1	3260-1	特定專用區	養殖用地	0.04
1767	嘉義縣	義竹鄉	龍蛟潭段	662-1	3260-2	特定專用區	養殖用地	21.362
1768	嘉義縣	義竹鄉	龍蛟潭段	586-2	2593	一般農業區	水利用地	8.529
1769	嘉義縣	義竹鄉	龍蛟潭段	586-3	2593	一般農業區	養殖用地	115.222
1770	嘉義縣	義竹鄉	龍蛟潭段	638-5	2666	一般農業區	養殖用地	2565.052
1771	嘉義縣	義竹鄉	龍蛟潭段	642-3	2678	一般農業區	水利用地	76.282
1772	嘉義縣	義竹鄉	龍蛟潭段	642-4	2657	一般農業區	水利用地	128.457
1773	嘉義縣	義竹鄉	龍蛟潭段	642-5	3262	一般農業區	交通用地	0.032
1774	嘉義縣	義竹鄉	龍蛟潭段	642-5	2678	一般農業區	交通用地	50.035
1775	嘉義縣	義竹鄉	龍蛟潭段	642-5	2675	一般農業區	交通用地	19.58
1776	嘉義縣	義竹鄉	龍蛟潭段	642-6	3262	一般農業區	水利用地	4.002
1777	嘉義縣	義竹鄉	龍蛟潭段	642-6	2667	一般農業區	水利用地	189.256
1778	嘉義縣	義竹鄉	龍蛟潭段	642-6	2666	一般農業區	水利用地	41.223
1779	嘉義縣	義竹鄉	龍蛟潭段	642-8	3263	特定專用區	甲種建築用地	63.12
1780	嘉義縣	義竹鄉	龍蛟潭段	642-12	2611-1	一般農業區	農牧用地	35.177
1781	嘉義縣	義竹鄉	龍蛟潭段	642-12	3263	一般農業區	農牧用地	36.865
1782	嘉義縣	義竹鄉	龍蛟潭段	642-12	3263	一般農業區	農牧用地	6.854
1783	嘉義縣	義竹鄉	龍蛟潭段	642-14	3263	特定專用區	養殖用地	460.438
1784	嘉義縣	義竹鄉	安溪寮段	248-9	3346	特定專用區	養殖用地	196.921
1785	嘉義縣	義竹鄉	安溪寮段	248-9	3317	特定專用區	養殖用地	2689.85
1786	嘉義縣	義竹鄉	安溪寮段	248-9	3353	特定專用區	養殖用地	564.662
1787	嘉義縣	義竹鄉	安溪寮段	248-10	3353	特定專用區	養殖用地	1229.506
1788	嘉義縣	義竹鄉	後鎮段	242-26	3286	特定專用區	養殖用地	408.516
1789	嘉義縣	義竹鄉	後鎮段	242-27	3275	特定專用區	養殖用地	217.215
1790	嘉義縣	義竹鄉	後鎮段	242-27	4016	特定專用區	養殖用地	139.432
1791	嘉義縣	義竹鄉	後鎮段	242-27	4021	特定專用區	養殖用地	74.568
1792	嘉義縣	義竹鄉	後鎮段	196	3297	特定專用區	養殖用地	1180.403
1793	嘉義縣	義竹鄉	後鎮段	196	3297-1	特定專用區	養殖用地	1220.277
1794	嘉義縣	義竹鄉	後鎮段	196-1	3297	特定專用區	養殖用地	74.977
1795	嘉義縣	義竹鄉	後鎮段	196-2	3297	特定專用區	養殖用地	248.871
1796	嘉義縣	義竹鄉	後鎮段	204	3299	特定專用區	養殖用地	269.761

1797	嘉義縣	義竹鄉	後鎮段	204	3298	特定專用區	養殖用地	3355.893
1798	嘉義縣	義竹鄉	後鎮段	204	3301	特定專用區	養殖用地	50
1799	嘉義縣	義竹鄉	後鎮段	224-1	3300	特定專用區	水利用地	172.89
1800	嘉義縣	義竹鄉	後鎮段	224-1	3323-1	特定專用區	水利用地	192.939
1801	嘉義縣	義竹鄉	後鎮段	224-2	3300	特定專用區	養殖用地	2564.539
1802	嘉義縣	義竹鄉	後鎮段	224-2	3269	特定專用區	養殖用地	1086.999
1803	嘉義縣	義竹鄉	後鎮段	224-2	3323-1	特定專用區	養殖用地	396.643
1804	嘉義縣	義竹鄉	後鎮段	224-3	3323-1	特定專用區	養殖用地	871.565
1805	嘉義縣	義竹鄉	龍蛟潭段	635-1	2650	一般農業區	水利用地	1.028
1806	嘉義縣	義竹鄉	龍蛟潭段	635-1	2659	一般農業區	水利用地	3.153
1807	嘉義縣	義竹鄉	龍蛟潭段	636-1	2662	一般農業區	水利用地	3.71
1808	嘉義縣	義竹鄉	龍蛟潭段	636-1	2678	一般農業區	水利用地	93.845
1809	嘉義縣	義竹鄉	龍蛟潭段	636-3	2678	一般農業區	養殖用地	1252.149
1810	嘉義縣	義竹鄉	龍蛟潭段	636-3	2660	一般農業區	養殖用地	52.348
1811	嘉義縣	義竹鄉	安溪寮段	540	3429	特定專用區	水利用地	459.797
1812	嘉義縣	義竹鄉	安溪寮段	9004-2	3364-1	暫未編定	暫未編定	120.969
1813	嘉義縣	義竹鄉	安溪寮段	9004-2	3361	暫未編定	暫未編定	70.557
1814	嘉義縣	義竹鄉	安溪寮段	9004-3	3350	暫未編定	暫未編定	32.987
1815	嘉義縣	義竹鄉	安溪寮段	9004-3	3321	暫未編定	暫未編定	155.302
1816	嘉義縣	義竹鄉	安溪寮段	9004-3	3347	暫未編定	暫未編定	86.741
1817	嘉義縣	義竹鄉	安溪寮段	9004-3	3346	暫未編定	暫未編定	99.182
1818	嘉義縣	義竹鄉	安溪寮段	9005-9	3438	暫未編定	暫未編定	12.556
1819	嘉義縣	義竹鄉	安溪寮段	235-6	2748	特定專用區	養殖用地	737.2
1820	嘉義縣	義竹鄉	安溪寮段	235-6	3364-1	特定專用區	養殖用地	704.064
1821	嘉義縣	義竹鄉	安溪寮段	235-6	2749	特定專用區	養殖用地	395.147
1822	嘉義縣	義竹鄉	安溪寮段	235-6	3361	特定專用區	養殖用地	286.802
1823	嘉義縣	義竹鄉	安溪寮段	235-7	3361	特定專用區	養殖用地	210.981
1824	嘉義縣	義竹鄉	安溪寮段	235-7	2749	特定專用區	養殖用地	207.506
1825	嘉義縣	義竹鄉	安溪寮段	235-8	2749	特定專用區	養殖用地	380.22
1826	嘉義縣	義竹鄉	安溪寮段	235-9	2749	特定專用區	養殖用地	1123.735
1827	嘉義縣	義竹鄉	安溪寮段	235-10	2749	特定專用區	養殖用地	889.065
1828	嘉義縣	義竹鄉	安溪寮段	235-10	2751-2	特定專用區	養殖用地	46.437
1829	嘉義縣	義竹鄉	安溪寮段	236	2751-2	特定專用區	養殖用地	2869.464
1830	嘉義縣	義竹鄉	安溪寮段	236	2751-1	特定專用區	養殖用地	616.663
1831	嘉義縣	義竹鄉	安溪寮段	236-1	3360	特定專用區	養殖用地	2365.089
1832	嘉義縣	義竹鄉	安溪寮段	236-2	2751	特定專用區	養殖用地	3963.001
1833	嘉義縣	義竹鄉	安溪寮段	236-2	2751-2	特定專用區	養殖用地	434.383
1834	嘉義縣	義竹鄉	安溪寮段	236-2	2751-1	特定專用區	養殖用地	2641.172
1835	嘉義縣	義竹鄉	安溪寮段	236-3	3355	特定專用區	養殖用地	4048.352
1836	嘉義縣	義竹鄉	安溪寮段	236-3	2751	特定專用區	養殖用地	992.36
1837	嘉義縣	義竹鄉	安溪寮段	236-3	3354	特定專用區	養殖用地	2251.723
1838	嘉義縣	義竹鄉	安溪寮段	236-3	2751-1	特定專用區	養殖用地	567.263
1839	嘉義縣	義竹鄉	安溪寮段	236-4	3362	特定專用區	養殖用地	59.039
1840	嘉義縣	義竹鄉	安溪寮段	236-4	3355	特定專用區	養殖用地	3265.482
1841	嘉義縣	義竹鄉	安溪寮段	236-4	3354	特定專用區	養殖用地	1663.735
1842	嘉義縣	義竹鄉	安溪寮段	236-5	3363	特定專用區	養殖用地	0.596
1843	嘉義縣	義竹鄉	安溪寮段	236-5	3362-1	特定專用區	養殖用地	445.396
1844	嘉義縣	義竹鄉	安溪寮段	236-5	3359	特定專用區	養殖用地	5120.355
1845	嘉義縣	義竹鄉	安溪寮段	236-5	3355	特定專用區	養殖用地	1802.433
1846	嘉義縣	義竹鄉	安溪寮段	236-5	3353	特定專用區	養殖用地	580.647
1847	嘉義縣	義竹鄉	安溪寮段	236-5	3354	特定專用區	養殖用地	776.508
1848	嘉義縣	義竹鄉	安溪寮段	237	2751-1	特定專用區	養殖用地	484.025
1849	嘉義縣	義竹鄉	安溪寮段	237-1	3354	特定專用區	養殖用地	171.83
1850	嘉義縣	義竹鄉	安溪寮段	237-1	2751-1	特定專用區	養殖用地	941.835
1851	嘉義縣	義竹鄉	安溪寮段	237-2	3353	特定專用區	養殖用地	1776.091
1852	嘉義縣	義竹鄉	安溪寮段	237-2	3354	特定專用區	養殖用地	3435.211
1853	嘉義縣	義竹鄉	安溪寮段	238	3362-2	特定專用區	養殖用地	142.35
1854	嘉義縣	義竹鄉	龍蛟潭段	639-1	2657	一般農業區	水利用地	56.029
1855	嘉義縣	義竹鄉	龍蛟潭段	639-1	2664	一般農業區	水利用地	20.809
1856	嘉義縣	義竹鄉	龍蛟潭段	660	3180	特定專用區	養殖用地	1171.607
1857	嘉義縣	義竹鄉	龍蛟潭段	660	3218	特定專用區	養殖用地	66.237
1858	嘉義縣	義竹鄉	龍蛟潭段	644-15	3252	一般農業區	農牧用地	25.724

1859	嘉義縣	義竹鄉	龍蛟潭段	644-18	3208-1	一般農業區	交通用地	27.995
1860	嘉義縣	義竹鄉	龍蛟潭段	644-18	3266	一般農業區	交通用地	78.981
1861	嘉義縣	義竹鄉	龍蛟潭段	644-18	3266-1	一般農業區	交通用地	31.248
1862	嘉義縣	義竹鄉	龍蛟潭段	644-18	3260	一般農業區	交通用地	36.804
1863	嘉義縣	義竹鄉	龍蛟潭段	644-18	3265	一般農業區	交通用地	182.305
1864	嘉義縣	義竹鄉	龍蛟潭段	644-18	2657	一般農業區	交通用地	392.964
1865	嘉義縣	義竹鄉	龍蛟潭段	644-18	3261	一般農業區	交通用地	7.638
1866	嘉義縣	義竹鄉	龍蛟潭段	644-18	3253	一般農業區	交通用地	255.5
1867	嘉義縣	義竹鄉	龍蛟潭段	644-18	3253	一般農業區	交通用地	176.995
1868	嘉義縣	義竹鄉	龍蛟潭段	644-41	3253	特定專用區	養殖用地	0.18
1869	嘉義縣	義竹鄉	龍蛟潭段	644-41	3257	特定專用區	養殖用地	3.738
1870	嘉義縣	義竹鄉	龍蛟潭段	644-43	3253	特定專用區	養殖用地	3076.823
1871	嘉義縣	義竹鄉	龍蛟潭段	644-44	3253	特定專用區	養殖用地	1423.689
1872	嘉義縣	義竹鄉	龍蛟潭段	644-45	3253	特定專用區	養殖用地	1298.96
1873	嘉義縣	義竹鄉	龍蛟潭段	644-46	3253	特定專用區	養殖用地	2943.753
1874	嘉義縣	義竹鄉	龍蛟潭段	644-65	3238	特定專用區	養殖用地	167.677
1875	嘉義縣	義竹鄉	龍蛟潭段	644-65	3210	特定專用區	養殖用地	0.738
1876	嘉義縣	義竹鄉	龍蛟潭段	644-66	3238	特定專用區	水利用地	232.912
1877	嘉義縣	義竹鄉	龍蛟潭段	644-66	3210	特定專用區	水利用地	28.669
1878	嘉義縣	義竹鄉	龍蛟潭段	644-67	3238	特定專用區	養殖用地	2025.497
1879	嘉義縣	義竹鄉	龍蛟潭段	644-68	3213	特定專用區	養殖用地	1504.309
1880	嘉義縣	義竹鄉	龍蛟潭段	644-68	3238	特定專用區	養殖用地	835.692
1881	嘉義縣	義竹鄉	龍蛟潭段	644-69	3213	特定專用區	養殖用地	644.235
1882	嘉義縣	義竹鄉	龍蛟潭段	644-69	3237	特定專用區	養殖用地	797.97
1883	嘉義縣	義竹鄉	龍蛟潭段	644-69	3238	特定專用區	養殖用地	1129.607
1884	嘉義縣	義竹鄉	龍蛟潭段	644-69	3236	特定專用區	養殖用地	52.709
1885	嘉義縣	義竹鄉	龍蛟潭段	644-70	3238	特定專用區	養殖用地	561.537
1886	嘉義縣	義竹鄉	龍蛟潭段	644-71	3238	特定專用區	養殖用地	355.959
1887	嘉義縣	義竹鄉	龍蛟潭段	644-72	3236	特定專用區	養殖用地	506.53
1888	嘉義縣	義竹鄉	龍蛟潭段	621-17	2579	一般農業區	養殖用地	1316.638
1889	嘉義縣	義竹鄉	龍蛟潭段	621-17	2579-1	一般農業區	養殖用地	266.015
1890	嘉義縣	義竹鄉	龍蛟潭段	621-18	2579	一般農業區	養殖用地	1737.182
1891	嘉義縣	義竹鄉	龍蛟潭段	621-18	2579-1	一般農業區	養殖用地	399.541
1892	嘉義縣	義竹鄉	龍蛟潭段	621-19	2579	一般農業區	養殖用地	1893.532
1893	嘉義縣	義竹鄉	龍蛟潭段	621-19	2579-1	一般農業區	養殖用地	748.025
1894	嘉義縣	義竹鄉	龍蛟潭段	621-20	2579-1	一般農業區	養殖用地	3181.387
1895	嘉義縣	義竹鄉	龍蛟潭段	621-21	2636	一般農業區	養殖用地	350.205
1896	嘉義縣	義竹鄉	龍蛟潭段	621-21	2636-1	一般農業區	養殖用地	50.6
1897	嘉義縣	義竹鄉	龍蛟潭段	621-21	2635-1	一般農業區	養殖用地	790.337
1898	嘉義縣	義竹鄉	龍蛟潭段	621-21	2635	一般農業區	養殖用地	479.778
1899	嘉義縣	義竹鄉	龍蛟潭段	621-22	2636	一般農業區	墳墓用地	21.77
1900	嘉義縣	義竹鄉	龍蛟潭段	621-22	2635	一般農業區	墳墓用地	0.454
1901	嘉義縣	義竹鄉	龍蛟潭段	543-3	2568	特定專用區	養殖用地	10.372
1902	嘉義縣	義竹鄉	龍蛟潭段	543-3	2629-1	特定專用區	養殖用地	42.139
1903	嘉義縣	義竹鄉	龍蛟潭段	543-4	2629-1	特定專用區	水利用地	20.959
1904	嘉義縣	義竹鄉	龍蛟潭段	557-1	2591	一般農業區	農牧用地	22.715
1905	嘉義縣	義竹鄉	龍蛟潭段	558	2591	一般農業區	農牧用地	1293.301
1906	嘉義縣	義竹鄉	龍蛟潭段	558	2591-1	一般農業區	農牧用地	356.101
1907	嘉義縣	義竹鄉	龍蛟潭段	558-6	2591	一般農業區	水利用地	155.971
1908	嘉義縣	義竹鄉	龍蛟潭段	558-6	2591-1	一般農業區	水利用地	67.594
1909	嘉義縣	義竹鄉	龍蛟潭段	558-7	2591	一般農業區	農牧用地	55.483
1910	嘉義縣	義竹鄉	龍蛟潭段	558-7	2591-1	一般農業區	農牧用地	31.225
1911	嘉義縣	義竹鄉	龍蛟潭段	558-7	2591	一般農業區	農牧用地	10.506
1912	嘉義縣	義竹鄉	龍蛟潭段	559	2623	一般農業區	養殖用地	4189.803
1913	嘉義縣	義竹鄉	龍蛟潭段	559	2590	一般農業區	養殖用地	4414.414
1914	嘉義縣	義竹鄉	龍蛟潭段	559	2591	一般農業區	養殖用地	0.216
1915	嘉義縣	義竹鄉	龍蛟潭段	559-3	2590	一般農業區	水利用地	103.803
1916	嘉義縣	義竹鄉	龍蛟潭段	559-3	2591	一般農業區	水利用地	0.314
1917	嘉義縣	義竹鄉	龍蛟潭段	559-4	2623	一般農業區	水利用地	47.096
1918	嘉義縣	義竹鄉	龍蛟潭段	559-4	2590	一般農業區	水利用地	11.221
1919	嘉義縣	義竹鄉	龍蛟潭段	562	2618	一般農業區	養殖用地	408.26
1920	嘉義縣	義竹鄉	龍蛟潭段	562	2624	一般農業區	養殖用地	8.885

1921	嘉義縣	義竹鄉	龍蛟潭段	562-2	2618	一般農業區	水利用地	16.639
1922	嘉義縣	義竹鄉	龍蛟潭段	578-1	2626	特定專用區	水利用地	51.491
1923	嘉義縣	義竹鄉	龍蛟潭段	578-1	2578	特定專用區	水利用地	232.59
1924	嘉義縣	義竹鄉	龍蛟潭段	578-1	2620-1	特定專用區	水利用地	38.004
1925	嘉義縣	義竹鄉	龍蛟潭段	637-1	2671	一般農業區	水利用地	99.813
1926	嘉義縣	義竹鄉	龍蛟潭段	649-14	3188-1	特定專用區	養殖用地	15.751
1927	嘉義縣	義竹鄉	龍蛟潭段	649-15	3188-1	特定專用區	養殖用地	194.339
1928	嘉義縣	義竹鄉	龍蛟潭段	649-16	3188-2	特定專用區	養殖用地	335.955
1929	嘉義縣	義竹鄉	龍蛟潭段	649-16	3188-1	特定專用區	養殖用地	62.77
1930	嘉義縣	義竹鄉	龍蛟潭段	649-17	3188-2	特定專用區	養殖用地	294.048
1931	嘉義縣	義竹鄉	龍蛟潭段	649-18	3188-2	特定專用區	養殖用地	322.42
1932	嘉義縣	義竹鄉	龍蛟潭段	649-19	3187	特定專用區	養殖用地	23.221
1933	嘉義縣	義竹鄉	龍蛟潭段	649-19	3188-2	特定專用區	養殖用地	0.693
1934	嘉義縣	義竹鄉	龍蛟潭段	650	3263	特定專用區	甲種建築用地	1334.831
1935	嘉義縣	義竹鄉	龍蛟潭段	650-3	3262	特定專用區	甲種建築用地	85.03
1936	嘉義縣	義竹鄉	北港子段	1	4028	特定專用區	養殖用地	80.563
1937	嘉義縣	義竹鄉	北港子段	1	4040	特定專用區	養殖用地	1546.243
1938	嘉義縣	義竹鄉	北港子段	1	4041	特定專用區	養殖用地	9.236
1939	嘉義縣	義竹鄉	安溪寮段	239-4	3364-1	特定專用區	交通用地	65.892
1940	嘉義縣	義竹鄉	安溪寮段	239-4	3361	特定專用區	交通用地	51.847
1941	嘉義縣	義竹鄉	安溪寮段	239-4	3360	特定專用區	交通用地	3.32
1942	嘉義縣	義竹鄉	安溪寮段	239-5	3360	特定專用區	養殖用地	95.227
1943	嘉義縣	義竹鄉	安溪寮段	239-6	3364	特定專用區	交通用地	101.27
1944	嘉義縣	義竹鄉	安溪寮段	239-6	3364-1	特定專用區	交通用地	2.211
1945	嘉義縣	義竹鄉	安溪寮段	240	3362-2	特定專用區	養殖用地	265.432
1946	嘉義縣	義竹鄉	安溪寮段	240-1	3365-2	特定專用區	水利用地	132.982
1947	嘉義縣	義竹鄉	安溪寮段	240-1	3362-1	特定專用區	水利用地	116.707
1948	嘉義縣	義竹鄉	安溪寮段	240-2	3364-1	特定專用區	交通用地	7.163
1949	嘉義縣	義竹鄉	安溪寮段	240-3	3362-2	特定專用區	養殖用地	2805.268
1950	嘉義縣	義竹鄉	安溪寮段	240-3	3362	特定專用區	養殖用地	799.068
1951	嘉義縣	義竹鄉	安溪寮段	243-4	3371	特定專用區	養殖用地	2353.756
1952	嘉義縣	義竹鄉	安溪寮段	243-6	3371	特定專用區	養殖用地	571.878
1953	嘉義縣	義竹鄉	安溪寮段	243-6	3369	特定專用區	養殖用地	1054.993
1954	嘉義縣	義竹鄉	安溪寮段	243-8	3371	特定專用區	養殖用地	147.902
1955	嘉義縣	義竹鄉	安溪寮段	242-6	3382	特定專用區	養殖用地	1300.461
1956	嘉義縣	義竹鄉	安溪寮段	242-6	3381	特定專用區	養殖用地	2287.884
1957	嘉義縣	義竹鄉	安溪寮段	243	3362-1	特定專用區	養殖用地	1427.334
1958	嘉義縣	義竹鄉	安溪寮段	243	3363	特定專用區	養殖用地	2267.933
1959	嘉義縣	義竹鄉	安溪寮段	243-1	3367	特定專用區	水利用地	2.164
1960	嘉義縣	義竹鄉	安溪寮段	243-1	3363	特定專用區	水利用地	148.823
1961	嘉義縣	義竹鄉	安溪寮段	243-1	3362-1	特定專用區	水利用地	71.32
1962	嘉義縣	義竹鄉	安溪寮段	243-2	3372	特定專用區	養殖用地	0.967
1963	嘉義縣	義竹鄉	安溪寮段	243-2	3371	特定專用區	養殖用地	0.029
1964	嘉義縣	義竹鄉	安溪寮段	243-2	3366-1	特定專用區	養殖用地	2203.218
1965	嘉義縣	義竹鄉	安溪寮段	243-2	3369	特定專用區	養殖用地	1927.793
1966	嘉義縣	義竹鄉	安溪寮段	243-2	3366	特定專用區	養殖用地	2122.17
1967	嘉義縣	義竹鄉	安溪寮段	243-2	3365	特定專用區	養殖用地	1925.329
1968	嘉義縣	義竹鄉	安溪寮段	243-2	3365-2	特定專用區	養殖用地	6148.418
1969	嘉義縣	義竹鄉	安溪寮段	246-1	3372	特定專用區	養殖用地	4600.158
1970	嘉義縣	義竹鄉	安溪寮段	246-1	3373	特定專用區	養殖用地	2223.475
1971	嘉義縣	義竹鄉	安溪寮段	246-1	3358	特定專用區	養殖用地	34.128
1972	嘉義縣	義竹鄉	安溪寮段	246-1	3368	特定專用區	養殖用地	3829.973
1973	嘉義縣	義竹鄉	安溪寮段	246-1	3322	特定專用區	養殖用地	743.77
1974	嘉義縣	義竹鄉	安溪寮段	246-1	3367	特定專用區	養殖用地	1018.769
1975	嘉義縣	義竹鄉	安溪寮段	246-2	3323-2	特定專用區	水利用地	147.15
1976	嘉義縣	義竹鄉	安溪寮段	246-2	3324	特定專用區	水利用地	218.833
1977	嘉義縣	義竹鄉	安溪寮段	246-2	3350	特定專用區	水利用地	465.35
1978	嘉義縣	義竹鄉	龍蛟潭段	640	2663	一般農業區	養殖用地	2774.149
1979	嘉義縣	義竹鄉	龍蛟潭段	640	2664	一般農業區	養殖用地	115.171
1980	嘉義縣	義竹鄉	龍蛟潭段	641	3253	一般農業區	水利用地	40.724
1981	嘉義縣	義竹鄉	龍蛟潭段	641	2656	一般農業區	水利用地	6.132
1982	嘉義縣	義竹鄉	龍蛟潭段	641-1	2656	一般農業區	養殖用地	4523.962

1983	嘉義縣	義竹鄉	龍蛟潭段	641-2	2656	一般農業區	養殖用地	55.852
1984	嘉義縣	義竹鄉	龍蛟潭段	580-1	2623	一般農業區	水利用地	8.876
1985	嘉義縣	義竹鄉	龍蛟潭段	580-1	2595	一般農業區	水利用地	410.936
1986	嘉義縣	義竹鄉	龍蛟潭段	621-70	2650	一般農業區	養殖用地	2941.501
1987	嘉義縣	義竹鄉	龍蛟潭段	621-71	2650	一般農業區	養殖用地	3377.133
1988	嘉義縣	義竹鄉	安溪寮段	268	2800	特定專用區	養殖用地	3842.275
1989	嘉義縣	義竹鄉	安溪寮段	268	2800-1	特定專用區	養殖用地	5314.395
1990	嘉義縣	義竹鄉	安溪寮段	268	3438	特定專用區	養殖用地	31.989
1991	嘉義縣	義竹鄉	安溪寮段	268	3438	特定專用區	養殖用地	44.714
1992	嘉義縣	義竹鄉	安溪寮段	268-3	3438	特定專用區	水利用地	6.044
1993	嘉義縣	義竹鄉	安溪寮段	268-3	2800	特定專用區	水利用地	5.976
1994	嘉義縣	義竹鄉	安溪寮段	269	3438	特定專用區	水利用地	35.722
1995	嘉義縣	義竹鄉	安溪寮段	269-1	3438	特定專用區	養殖用地	2508.764
1996	嘉義縣	義竹鄉	安溪寮段	269-2	3438	特定專用區	養殖用地	791.186
1997	嘉義縣	義竹鄉	安溪寮段	269-2	2800	特定專用區	養殖用地	110.056
1998	嘉義縣	義竹鄉	安溪寮段	269-3	2751-2	特定專用區	養殖用地	1510.439
1999	嘉義縣	義竹鄉	安溪寮段	269-3	2735	特定專用區	養殖用地	1.418
2000	嘉義縣	義竹鄉	安溪寮段	269-3	2735	特定專用區	養殖用地	5.638
2001	嘉義縣	義竹鄉	安溪寮段	269-3	2751-1	特定專用區	養殖用地	1779.337
2002	嘉義縣	義竹鄉	後鎮段	216-1	3293	特定專用區	水利用地	75.003
2003	嘉義縣	義竹鄉	後鎮段	9007-4	3276	暫未編定	暫未編定	193.782
2004	嘉義縣	義竹鄉	後鎮段	9007-4	4016	暫未編定	暫未編定	91.858
2005	嘉義縣	義竹鄉	龍蛟潭段	542-8	2568	特定專用區	養殖用地	7.697
2006	嘉義縣	義竹鄉	龍蛟潭段	542-8	2628	特定專用區	養殖用地	56.493
2007	嘉義縣	義竹鄉	龍蛟潭段	542-8	2607	特定專用區	養殖用地	227.764
2008	嘉義縣	義竹鄉	安溪寮段	246-3	3358-1	特定專用區	養殖用地	516.585
2009	嘉義縣	義竹鄉	安溪寮段	246-3	3373	特定專用區	養殖用地	970.786
2010	嘉義縣	義竹鄉	安溪寮段	246-3	3358	特定專用區	養殖用地	3326.574
2011	嘉義縣	義竹鄉	安溪寮段	246-3	3322	特定專用區	養殖用地	3743.5
2012	嘉義縣	義竹鄉	安溪寮段	246-4	3322	特定專用區	水利用地	122.142
2013	嘉義縣	義竹鄉	安溪寮段	246-4	3368	特定專用區	水利用地	266.403
2014	嘉義縣	義竹鄉	安溪寮段	246-6	3322	特定專用區	水利用地	141.709
2015	嘉義縣	義竹鄉	安溪寮段	246-6	3321	特定專用區	水利用地	1.162
2016	嘉義縣	義竹鄉	安溪寮段	240-11	3362-1	特定專用區	養殖用地	224.278
2017	嘉義縣	義竹鄉	安溪寮段	240-11	3362	特定專用區	養殖用地	459.062
2018	嘉義縣	義竹鄉	安溪寮段	242-2	3381	特定專用區	水利用地	96.104
2019	嘉義縣	義竹鄉	龍蛟潭段	644-19	2657	特定專用區	養殖用地	158.079
2020	嘉義縣	義竹鄉	龍蛟潭段	644-20	3261	特定專用區	養殖用地	2468.283
2021	嘉義縣	義竹鄉	龍蛟潭段	644-20	3253	特定專用區	養殖用地	7.753
2022	嘉義縣	義竹鄉	龍蛟潭段	644-21	3261	特定專用區	養殖用地	2831.059
2023	嘉義縣	義竹鄉	龍蛟潭段	644-22	3261	特定專用區	養殖用地	2602.702
2024	嘉義縣	義竹鄉	龍蛟潭段	644-23	3266	特定專用區	養殖用地	4285.332
2025	嘉義縣	義竹鄉	龍蛟潭段	644-23	3266-1	特定專用區	養殖用地	7316.995
2026	嘉義縣	義竹鄉	龍蛟潭段	644-23	3265	特定專用區	養殖用地	6767.437
2027	嘉義縣	義竹鄉	龍蛟潭段	644-29	3267	特定專用區	養殖用地	2272.045
2028	嘉義縣	義竹鄉	龍蛟潭段	644-29	3266	特定專用區	養殖用地	18.834
2029	嘉義縣	義竹鄉	龍蛟潭段	644-30	3267	特定專用區	養殖用地	1205.753
2030	嘉義縣	義竹鄉	龍蛟潭段	644-31	3185	特定專用區	養殖用地	230.935
2031	嘉義縣	義竹鄉	龍蛟潭段	644-31	3267	特定專用區	養殖用地	277.796
2032	嘉義縣	義竹鄉	龍蛟潭段	644-32	3185	特定專用區	養殖用地	86.147
2033	嘉義縣	義竹鄉	龍蛟潭段	644-33	3213	特定專用區	養殖用地	870.998
2034	嘉義縣	義竹鄉	龍蛟潭段	644-33	3208-1	特定專用區	養殖用地	391.508
2035	嘉義縣	義竹鄉	龍蛟潭段	644-33	3238	特定專用區	養殖用地	300.687
2036	嘉義縣	義竹鄉	龍蛟潭段	644-34	3208-1	特定專用區	養殖用地	1726.748
2037	嘉義縣	義竹鄉	龍蛟潭段	9999-300	2623	暫未編定	暫未編定	72.967
2038	嘉義縣	義竹鄉	龍蛟潭段	9999-300	2590	暫未編定	暫未編定	211.086
2039	嘉義縣	義竹鄉	龍蛟潭段	9999-300	2591	暫未編定	暫未編定	96.842
2040	嘉義縣	義竹鄉	龍蛟潭段	9999-300	2591-1	暫未編定	暫未編定	18.414
2041	嘉義縣	義竹鄉	安溪寮段	269-5	2751-1	特定專用區	養殖用地	1526.385
2042	嘉義縣	義竹鄉	安溪寮段	270-4	2800-1	特定專用區	水利用地	33.311
2043	嘉義縣	義竹鄉	後鎮段	200	3298	特定專用區	養殖用地	4.829
2044	嘉義縣	義竹鄉	後鎮段	200	3375	特定專用區	養殖用地	5985.555

2045	嘉義縣	義竹鄉	後鎮段	200	3374	特定專用區	養殖用地	5708.88
2046	嘉義縣	義竹鄉	後鎮段	200-1	3380	特定專用區	養殖用地	62.799
2047	嘉義縣	義竹鄉	後鎮段	201	3297-1	特定專用區	養殖用地	61.428
2048	嘉義縣	義竹鄉	後鎮段	201	3380	特定專用區	養殖用地	1335.342
2049	嘉義縣	義竹鄉	後鎮段	202	3297	特定專用區	養殖用地	54.64
2050	嘉義縣	義竹鄉	後鎮段	202	3297-1	特定專用區	養殖用地	942.108
2051	嘉義縣	義竹鄉	龍蛟潭段	621-99	2658-2	一般農業區	養殖用地	2241.121
2052	嘉義縣	義竹鄉	龍蛟潭段	621-99	2668-1	一般農業區	養殖用地	50.639
2053	嘉義縣	義竹鄉	龍蛟潭段	621-101	2630-1	一般農業區	養殖用地	2605.535
2054	嘉義縣	義竹鄉	龍蛟潭段	621-101	2658-2	一般農業區	養殖用地	19.906
2055	嘉義縣	義竹鄉	龍蛟潭段	621-102	2630-1	一般農業區	養殖用地	3191.745
2056	嘉義縣	義竹鄉	龍蛟潭段	621-102	2658-2	一般農業區	養殖用地	30.442
2057	嘉義縣	義竹鄉	龍蛟潭段	621-103	2630	一般農業區	養殖用地	2929.199
2058	嘉義縣	義竹鄉	龍蛟潭段	621-103	2630-1	一般農業區	養殖用地	8.022
2059	嘉義縣	義竹鄉	龍蛟潭段	621-103	2658	一般農業區	養殖用地	74.275
2060	嘉義縣	義竹鄉	龍蛟潭段	621-104	2630	一般農業區	養殖用地	3008.194
2061	嘉義縣	義竹鄉	龍蛟潭段	621-104	2658	一般農業區	養殖用地	68.834
2062	嘉義縣	義竹鄉	龍蛟潭段	621-105	2620	一般農業區	養殖用地	2941.133
2063	嘉義縣	義竹鄉	龍蛟潭段	621-105	2673-2	一般農業區	養殖用地	100.16
2064	嘉義縣	義竹鄉	龍蛟潭段	621-106	2620	一般農業區	養殖用地	2522.273
2065	嘉義縣	義竹鄉	龍蛟潭段	621-106	2673-2	一般農業區	養殖用地	77.472
2066	嘉義縣	義竹鄉	龍蛟潭段	621-106	2673	一般農業區	養殖用地	1.586
2067	嘉義縣	義竹鄉	龍蛟潭段	621-107	2620-1	一般農業區	養殖用地	2773.948
2068	嘉義縣	義竹鄉	龍蛟潭段	621-107	2673	一般農業區	養殖用地	109.062
2069	嘉義縣	義竹鄉	龍蛟潭段	621-108	2620-1	一般農業區	養殖用地	3193.411
2070	嘉義縣	義竹鄉	龍蛟潭段	621-108	2673	一般農業區	養殖用地	83.421
2071	嘉義縣	義竹鄉	龍蛟潭段	621-109	2620-1	一般農業區	水利用地	0.238
2072	嘉義縣	義竹鄉	龍蛟潭段	621-110	2626	一般農業區	水利用地	13.236
2073	嘉義縣	義竹鄉	龍蛟潭段	621-110	2578	一般農業區	水利用地	20.714
2074	嘉義縣	義竹鄉	龍蛟潭段	621-111	2626	一般農業區	養殖用地	3752.02
2075	嘉義縣	義竹鄉	龍蛟潭段	621-111	2595	一般農業區	養殖用地	0.209
2076	嘉義縣	義竹鄉	龍蛟潭段	621-112	2626	一般農業區	養殖用地	3271.16
2077	嘉義縣	義竹鄉	龍蛟潭段	621-113	2626-1	一般農業區	養殖用地	2828.35
2078	嘉義縣	義竹鄉	龍蛟潭段	621-113	2620	一般農業區	養殖用地	0.563
2079	嘉義縣	義竹鄉	龍蛟潭段	657-6	3183	特定專用區	水利用地	212.866
2080	嘉義縣	義竹鄉	龍蛟潭段	657-6	3184	特定專用區	水利用地	143.084
2081	嘉義縣	義竹鄉	龍蛟潭段	657-6	3178	特定專用區	水利用地	101.685
2082	嘉義縣	義竹鄉	龍蛟潭段	657-6	3185	特定專用區	水利用地	257.997
2083	嘉義縣	義竹鄉	龍蛟潭段	657-6	3267	特定專用區	水利用地	278.827
2084	嘉義縣	義竹鄉	龍蛟潭段	657-7	3183	特定專用區	水利用地	6.549
2085	嘉義縣	義竹鄉	龍蛟潭段	660-1	3180	特定專用區	養殖用地	1240.36
2086	嘉義縣	義竹鄉	龍蛟潭段	660-1	3182	特定專用區	養殖用地	34.313
2087	嘉義縣	義竹鄉	龍蛟潭段	660-2	3182	特定專用區	養殖用地	1035.773
2088	嘉義縣	義竹鄉	龍蛟潭段	660-3	3182	特定專用區	養殖用地	1102.533
2089	嘉義縣	義竹鄉	龍蛟潭段	660-3	3180	特定專用區	養殖用地	1834.494
2090	嘉義縣	義竹鄉	龍蛟潭段	660-3	3237	特定專用區	養殖用地	48.745
2091	嘉義縣	義竹鄉	後鎮段	209-6	3307	特定專用區	養殖用地	0.57
2092	嘉義縣	義竹鄉	後鎮段	210	3309	特定專用區	養殖用地	1671.185
2093	嘉義縣	義竹鄉	後鎮段	210	3307	特定專用區	養殖用地	152.244
2094	嘉義縣	義竹鄉	安溪寮段	9999-306	2800	暫未編定	暫未編定	78.516
2095	嘉義縣	義竹鄉	安溪寮段	9999-306	3438	暫未編定	暫未編定	121.82
2096	嘉義縣	義竹鄉	安溪寮段	9999-306	3438	暫未編定	暫未編定	38.373
2097	嘉義縣	義竹鄉	後鎮段	242-14	4023	特定專用區	水利用地	423.408
2098	嘉義縣	義竹鄉	後鎮段	246-1	4027	特定專用區	養殖用地	2110.936
2099	嘉義縣	義竹鄉	後鎮段	246-1	3282	特定專用區	養殖用地	5075.282
2100	嘉義縣	義竹鄉	後鎮段	246-1	4026	特定專用區	養殖用地	579.716
2101	嘉義縣	義竹鄉	後鎮段	247	3282	特定專用區	養殖用地	4657.285
2102	嘉義縣	義竹鄉	後鎮段	247	3279	特定專用區	養殖用地	3423.631
2103	嘉義縣	義竹鄉	後鎮段	247	4026	特定專用區	養殖用地	1.437
2104	嘉義縣	義竹鄉	後鎮段	247-1	3279	特定專用區	養殖用地	69.261
2105	嘉義縣	義竹鄉	後鎮段	248	3279	特定專用區	養殖用地	114.429
2106	嘉義縣	義竹鄉	後鎮段	253	3309-1	特定專用區	水利用地	53.873

2107	嘉義縣	義竹鄉	後鎮段	253	3270	特定專用區	水利用地	186.463
2108	嘉義縣	義竹鄉	後鎮段	253	3309	特定專用區	水利用地	73.309
2109	嘉義縣	義竹鄉	後鎮段	253	3304	特定專用區	水利用地	10.658
2110	嘉義縣	義竹鄉	後鎮段	253	3307	特定專用區	水利用地	22.327
2111	嘉義縣	義竹鄉	後鎮段	253	3306	特定專用區	水利用地	58.346
2112	嘉義縣	義竹鄉	後鎮段	253	3304	特定專用區	水利用地	143.779
2113	嘉義縣	義竹鄉	後鎮段	256	3306	特定專用區	水利用地	7.769
2114	嘉義縣	義竹鄉	後鎮段	256	3299	特定專用區	水利用地	1.282
2115	嘉義縣	義竹鄉	後鎮段	257	3270	特定專用區	水利用地	288.464
2116	嘉義縣	義竹鄉	後鎮段	257	3279	特定專用區	水利用地	124.563
2117	嘉義縣	義竹鄉	龍蛟潭段	644-39	3260	特定專用區	養殖用地	1828.591
2118	嘉義縣	義竹鄉	龍蛟潭段	644-39	3259-1	特定專用區	養殖用地	84.4
2119	嘉義縣	義竹鄉	龍蛟潭段	644-39	3259	特定專用區	養殖用地	299.432
2120	嘉義縣	義竹鄉	後鎮段	235-4	3274	特定專用區	養殖用地	5.637
2121	嘉義縣	義竹鄉	後鎮段	235-4	3275	特定專用區	養殖用地	443.757
2122	嘉義縣	義竹鄉	後鎮段	235-4	4016	特定專用區	養殖用地	68.765
2123	嘉義縣	義竹鄉	後鎮段	236	4016	特定專用區	養殖用地	742.614
2124	嘉義縣	義竹鄉	安溪寮段	247	3372	特定專用區	養殖用地	811.806
2125	嘉義縣	義竹鄉	安溪寮段	247	3366-1	特定專用區	養殖用地	24.502
2126	嘉義縣	義竹鄉	安溪寮段	247	3367	特定專用區	養殖用地	7012.884
2127	嘉義縣	義竹鄉	安溪寮段	247	3366	特定專用區	養殖用地	48.517
2128	嘉義縣	義竹鄉	安溪寮段	247	3365-2	特定專用區	養殖用地	58.151
2129	嘉義縣	義竹鄉	安溪寮段	247	3363	特定專用區	養殖用地	459.068
2130	嘉義縣	義竹鄉	安溪寮段	247	3362-1	特定專用區	養殖用地	186.035
2131	嘉義縣	義竹鄉	安溪寮段	247-1	3321	特定專用區	養殖用地	972.809
2132	嘉義縣	義竹鄉	安溪寮段	247-1	3322	特定專用區	養殖用地	222.523
2133	嘉義縣	義竹鄉	安溪寮段	247-1	3368	特定專用區	養殖用地	475.732
2134	嘉義縣	義竹鄉	安溪寮段	247-1	3357	特定專用區	養殖用地	16.237
2135	嘉義縣	義竹鄉	安溪寮段	247-1	3363	特定專用區	養殖用地	196.24
2136	嘉義縣	義竹鄉	安溪寮段	247-2	3368	特定專用區	水利用地	27.81
2137	嘉義縣	義竹鄉	安溪寮段	247-2	3367	特定專用區	水利用地	0.156
2138	嘉義縣	義竹鄉	安溪寮段	247-2	3363	特定專用區	水利用地	35.323
2139	嘉義縣	義竹鄉	安溪寮段	247-3	3368	特定專用區	養殖用地	4.014
2140	嘉義縣	義竹鄉	安溪寮段	247-4	3363	特定專用區	水利用地	21.03
2141	嘉義縣	義竹鄉	安溪寮段	247-6	3366-1	特定專用區	養殖用地	683.443
2142	嘉義縣	義竹鄉	安溪寮段	247-6	3366	特定專用區	養殖用地	506.914
2143	嘉義縣	義竹鄉	安溪寮段	248	3321	特定專用區	養殖用地	7379.063
2144	嘉義縣	義竹鄉	安溪寮段	248	3357	特定專用區	養殖用地	5429.277
2145	嘉義縣	義竹鄉	安溪寮段	248	3363	特定專用區	養殖用地	1726.147
2146	嘉義縣	義竹鄉	安溪寮段	248	3347	特定專用區	養殖用地	3124.845
2147	嘉義縣	義竹鄉	安溪寮段	248	3320	特定專用區	養殖用地	1.882
2148	嘉義縣	義竹鄉	安溪寮段	248	3346	特定專用區	養殖用地	3171.505
2149	嘉義縣	義竹鄉	安溪寮段	248	3359	特定專用區	養殖用地	1522.999
2150	嘉義縣	義竹鄉	安溪寮段	248	3353	特定專用區	養殖用地	1376.081
2151	嘉義縣	義竹鄉	安溪寮段	248	3317	特定專用區	養殖用地	12.367
2152	嘉義縣	義竹鄉	龍蛟潭段	621-201	3187	特定專用區	養殖用地	1573.603
2153	嘉義縣	義竹鄉	龍蛟潭段	621-202	3187	特定專用區	養殖用地	2584.175
2154	嘉義縣	義竹鄉	龍蛟潭段	621-204	2591	特定專用區	水利用地	5.662
2155	嘉義縣	義竹鄉	龍蛟潭段	621-204	2590	特定專用區	水利用地	7.129
2156	嘉義縣	義竹鄉	龍蛟潭段	621-205	2675	一般農業區	養殖用地	96.063
2157	嘉義縣	義竹鄉	龍蛟潭段	621-205	2677	一般農業區	養殖用地	23.816
2158	嘉義縣	義竹鄉	龍蛟潭段	633-1	2666	一般農業區	水利用地	186.313
2159	嘉義縣	義竹鄉	龍蛟潭段	634-1	2666	一般農業區	水利用地	54.296
2160	嘉義縣	義竹鄉	龍蛟潭段	634-1	2665	一般農業區	水利用地	145.588
2161	嘉義縣	義竹鄉	龍蛟潭段	634-1	2659	一般農業區	水利用地	0.141
2162	嘉義縣	義竹鄉	後鎮段	240-5	4008	特定專用區	養殖用地	576.742
2163	嘉義縣	義竹鄉	後鎮段	240-5	4019	特定專用區	養殖用地	1083.736
2164	嘉義縣	義竹鄉	後鎮段	241-4	4019	特定專用區	養殖用地	36.97
2165	嘉義縣	義竹鄉	後鎮段	241-5	4019	特定專用區	養殖用地	4.29
2166	嘉義縣	義竹鄉	後鎮段	241-5	4023	特定專用區	養殖用地	18.045
2167	嘉義縣	義竹鄉	後鎮段	242	4023	特定專用區	養殖用地	3652.138
2168	嘉義縣	義竹鄉	後鎮段	242-1	3273-1	特定專用區	水利用地	243.458

2169	嘉義縣	義竹鄉	後鎮段	242-4	3293	特定專用區	養殖用地	10.393
2170	嘉義縣	義竹鄉	後鎮段	242-5	4016	特定專用區	水利用地	79.132
2171	嘉義縣	義竹鄉	後鎮段	242-5	4022	特定專用區	水利用地	0.041
2172	嘉義縣	義竹鄉	龍蛟潭段	660-4	3237	特定專用區	養殖用地	2023.209
2173	嘉義縣	義竹鄉	龍蛟潭段	660-5	3237	特定專用區	養殖用地	1100.174
2174	嘉義縣	義竹鄉	後鎮段	233-4	3273	特定專用區	水利用地	21.438
2175	嘉義縣	義竹鄉	後鎮段	233-5	3288	特定專用區	養殖用地	346.244
2176	嘉義縣	義竹鄉	後鎮段	233-5	3288-1	特定專用區	養殖用地	4219.319
2177	嘉義縣	義竹鄉	後鎮段	233-5	3286	特定專用區	養殖用地	5180.459
2178	嘉義縣	義竹鄉	後鎮段	233-5	3286-1	特定專用區	養殖用地	2597.289
2179	嘉義縣	義竹鄉	後鎮段	233-5	3280	特定專用區	養殖用地	12.334
2180	嘉義縣	義竹鄉	後鎮段	233-7	3273-1	特定專用區	養殖用地	3000.095
2181	嘉義縣	義竹鄉	後鎮段	233-7	3272	特定專用區	養殖用地	3966.465
2182	嘉義縣	義竹鄉	後鎮段	233-7	3288	特定專用區	養殖用地	2.744
2183	嘉義縣	義竹鄉	後鎮段	233-7	3286	特定專用區	養殖用地	12.101
2184	嘉義縣	義竹鄉	後鎮段	234	3273	特定專用區	養殖用地	1110.855
2185	嘉義縣	義竹鄉	後鎮段	234	3274	特定專用區	養殖用地	823.209
2186	嘉義縣	義竹鄉	後鎮段	234	3275	特定專用區	養殖用地	898.304
2187	嘉義縣	義竹鄉	後鎮段	234	3271	特定專用區	養殖用地	166.436
2188	嘉義縣	義竹鄉	後鎮段	234-1	3273	特定專用區	水利用地	91.623
2189	嘉義縣	義竹鄉	後鎮段	234-1	3274	特定專用區	水利用地	86.657
2190	嘉義縣	義竹鄉	後鎮段	234-2	3273	特定專用區	水利用地	13.264
2191	嘉義縣	義竹鄉	後鎮段	234-3	3273	特定專用區	養殖用地	621.857
2192	嘉義縣	義竹鄉	後鎮段	234-3	3274	特定專用區	養殖用地	455.515
2193	嘉義縣	義竹鄉	後鎮段	235-1	3274	特定專用區	養殖用地	3751.689
2194	嘉義縣	義竹鄉	後鎮段	235-1	3276	特定專用區	養殖用地	56.429
2195	嘉義縣	義竹鄉	後鎮段	235-1	3273	特定專用區	養殖用地	47.556
2196	嘉義縣	義竹鄉	後鎮段	235-1	4016	特定專用區	養殖用地	17.02
2197	嘉義縣	義竹鄉	後鎮段	235-2	3274	特定專用區	水利用地	183.699
2198	嘉義縣	義竹鄉	後鎮段	235-2	4016	特定專用區	水利用地	14.886
2199	嘉義縣	義竹鄉	後鎮段	235-2	3275	特定專用區	水利用地	13.131
2200	嘉義縣	義竹鄉	後鎮段	235-3	3274	特定專用區	養殖用地	290.85
2201	嘉義縣	義竹鄉	後鎮段	235-3	3275	特定專用區	養殖用地	43.404
2202	嘉義縣	義竹鄉	安溪寮段	243-9	3371	特定專用區	養殖用地	4.175
2203	嘉義縣	義竹鄉	安溪寮段	243-9	3369	特定專用區	養殖用地	300.168
2204	嘉義縣	義竹鄉	安溪寮段	243-11	3371	特定專用區	養殖用地	369.461
2205	嘉義縣	義竹鄉	安溪寮段	243-12	3372	特定專用區	養殖用地	546.475
2206	嘉義縣	義竹鄉	安溪寮段	243-12	3366-1	特定專用區	養殖用地	0.304
2207	嘉義縣	義竹鄉	龍蛟潭段	621-64	2675	一般農業區	養殖用地	5789.581
2208	嘉義縣	義竹鄉	龍蛟潭段	621-66	2677	一般農業區	水利用地	212.549
2209	嘉義縣	義竹鄉	龍蛟潭段	621-66	2675	一般農業區	水利用地	8.623
2210	嘉義縣	義竹鄉	龍蛟潭段	621-66	2642	一般農業區	水利用地	212.894
2211	嘉義縣	義竹鄉	龍蛟潭段	621-66	2643	一般農業區	水利用地	3.594
2212	嘉義縣	義竹鄉	龍蛟潭段	621-67	2676	一般農業區	養殖用地	47.462
2213	嘉義縣	義竹鄉	龍蛟潭段	621-67	2642	一般農業區	養殖用地	2676.828
2214	嘉義縣	義竹鄉	龍蛟潭段	621-67	2677	一般農業區	養殖用地	22.046
2215	嘉義縣	義竹鄉	龍蛟潭段	621-68	2676	一般農業區	養殖用地	3588.405
2216	嘉義縣	義竹鄉	龍蛟潭段	621-68	2677	一般農業區	養殖用地	1882.363
2217	嘉義縣	義竹鄉	龍蛟潭段	621-83	2674-1	一般農業區	養殖用地	2289.719
2218	嘉義縣	義竹鄉	龍蛟潭段	621-83	2674	一般農業區	養殖用地	653.047
2219	嘉義縣	義竹鄉	龍蛟潭段	621-84	2674-1	一般農業區	養殖用地	2862.242
2220	嘉義縣	義竹鄉	龍蛟潭段	621-85	2668	一般農業區	養殖用地	2012.542
2221	嘉義縣	義竹鄉	龍蛟潭段	621-85	2674-1	一般農業區	養殖用地	471.043
2222	嘉義縣	義竹鄉	龍蛟潭段	662-2	3238	特定專用區	養殖用地	46.58
2223	嘉義縣	義竹鄉	龍蛟潭段	662-2	3208	特定專用區	養殖用地	223.724
2224	嘉義縣	義竹鄉	龍蛟潭段	662-2	3244	特定專用區	養殖用地	123.487
2225	嘉義縣	義竹鄉	龍蛟潭段	662-3	3238	特定專用區	養殖用地	21.004
2226	嘉義縣	義竹鄉	龍蛟潭段	662-3	3208	特定專用區	養殖用地	440.054
2227	嘉義縣	義竹鄉	龍蛟潭段	662-3	3210-1	特定專用區	養殖用地	69.265
2228	嘉義縣	義竹鄉	龍蛟潭段	662-3	3244	特定專用區	養殖用地	343.738
2229	嘉義縣	義竹鄉	龍蛟潭段	662-3	3210-3	特定專用區	養殖用地	123.977
2230	嘉義縣	義竹鄉	龍蛟潭段	664-1	3210	特定專用區	水利用地	45.992

2231	嘉義縣	義竹鄉	龍蛟潭段	666	3218	特定專用區	養殖用地	1338.051
2232	嘉義縣	義竹鄉	龍蛟潭段	666	3217-1	特定專用區	養殖用地	9.287
2233	嘉義縣	義竹鄉	龍蛟潭段	666	3217	特定專用區	養殖用地	0.34
2234	嘉義縣	義竹鄉	龍蛟潭段	668	3237	特定專用區	水利用地	1573.24
2235	嘉義縣	義竹鄉	龍蛟潭段	669	3185	特定專用區	水利用地	509.026
2236	嘉義縣	義竹鄉	龍蛟潭段	669	3237	特定專用區	水利用地	370.756
2237	嘉義縣	義竹鄉	龍蛟潭段	669	3213	特定專用區	水利用地	168.285
2238	嘉義縣	義竹鄉	龍蛟潭段	670	3185	特定專用區	水利用地	261.528
2239	嘉義縣	義竹鄉	龍蛟潭段	670	3267	特定專用區	水利用地	1029.726
2240	嘉義縣	義竹鄉	龍蛟潭段	670	3266	特定專用區	水利用地	27.441
2241	嘉義縣	義竹鄉	龍蛟潭段	9009-1	2640	暫未編定	暫未編定	2.067
2242	嘉義縣	義竹鄉	龍蛟潭段	9009-1	2640	暫未編定	暫未編定	66.656
2243	嘉義縣	義竹鄉	龍蛟潭段	9009-1	2678	暫未編定	暫未編定	81.436
2244	嘉義縣	義竹鄉	龍蛟潭段	9009-1	2670	暫未編定	暫未編定	339.686
2245	嘉義縣	義竹鄉	龍蛟潭段	9009-1	2660	暫未編定	暫未編定	20.057
2246	嘉義縣	義竹鄉	龍蛟潭段	9009-1	2637	暫未編定	暫未編定	316.827
2247	嘉義縣	義竹鄉	龍蛟潭段	9009-1	2638	暫未編定	暫未編定	184.264
2248	嘉義縣	義竹鄉	龍蛟潭段	9009-1	2675	暫未編定	暫未編定	125.116
2249	嘉義縣	義竹鄉	龍蛟潭段	9009-1	2653-1	暫未編定	暫未編定	104.347
2250	嘉義縣	義竹鄉	龍蛟潭段	9009-1	2671	暫未編定	暫未編定	271.224
2251	嘉義縣	義竹鄉	安溪寮段	244-1	3376	特定專用區	養殖用地	888.725
2252	嘉義縣	義竹鄉	安溪寮段	244-1	3372	特定專用區	養殖用地	539.192
2253	嘉義縣	義竹鄉	安溪寮段	245	3376	特定專用區	養殖用地	2325.633
2254	嘉義縣	義竹鄉	安溪寮段	245	3373	特定專用區	養殖用地	655.696
2255	嘉義縣	義竹鄉	安溪寮段	245	3372	特定專用區	養殖用地	1338.304
2256	嘉義縣	義竹鄉	安溪寮段	249	3429	特定專用區	養殖用地	515.567
2257	嘉義縣	義竹鄉	安溪寮段	249	3438	特定專用區	養殖用地	0.034
2258	嘉義縣	義竹鄉	安溪寮段	249-1	3429	特定專用區	水利用地	706.931
2259	嘉義縣	義竹鄉	安溪寮段	249-2	3429	特定專用區	養殖用地	33.321
2260	嘉義縣	義竹鄉	安溪寮段	249-4	3429	特定專用區	水利用地	366.012
2261	嘉義縣	義竹鄉	安溪寮段	249-4	3438	特定專用區	水利用地	0.845
2262	嘉義縣	義竹鄉	安溪寮段	249-5	3429	特定專用區	水利用地	124.146
2263	嘉義縣	義竹鄉	安溪寮段	217	2736	特定專用區	養殖用地	52.752
2264	嘉義縣	義竹鄉	安溪寮段	217	2735	特定專用區	養殖用地	7417.642
2265	嘉義縣	義竹鄉	安溪寮段	217	2734	特定專用區	養殖用地	95.046
2266	嘉義縣	義竹鄉	安溪寮段	217	2751-2	特定專用區	養殖用地	2.778
2267	嘉義縣	義竹鄉	安溪寮段	234	2737	特定專用區	養殖用地	4880.881
2268	嘉義縣	義竹鄉	安溪寮段	234	2736	特定專用區	養殖用地	4954.398
2269	嘉義縣	義竹鄉	安溪寮段	235-1	3364	特定專用區	養殖用地	1357.466
2270	嘉義縣	義竹鄉	安溪寮段	235-1	2748	特定專用區	養殖用地	2692.325
2271	嘉義縣	義竹鄉	安溪寮段	235-1	3364-1	特定專用區	養殖用地	215.467
2272	嘉義縣	義竹鄉	安溪寮段	235-2	3364-1	特定專用區	水利用地	56.116
2273	嘉義縣	義竹鄉	安溪寮段	235-2	3361	特定專用區	水利用地	79.04
2274	嘉義縣	義竹鄉	安溪寮段	235-2	2749	特定專用區	水利用地	167.429
2275	嘉義縣	義竹鄉	安溪寮段	235-3	2749	特定專用區	養殖用地	2023.473
2276	嘉義縣	義竹鄉	安溪寮段	235-3	3361	特定專用區	養殖用地	183.537
2277	嘉義縣	義竹鄉	安溪寮段	235-3	3360	特定專用區	養殖用地	437.886
2278	嘉義縣	義竹鄉	安溪寮段	235-3	2751-2	特定專用區	養殖用地	12.719
2279	嘉義縣	義竹鄉	安溪寮段	235-4	2737	特定專用區	養殖用地	110.326
2280	嘉義縣	義竹鄉	安溪寮段	235-4	2748	特定專用區	養殖用地	841.637
2281	嘉義縣	義竹鄉	安溪寮段	235-4	2736	特定專用區	養殖用地	1.49
2282	嘉義縣	義竹鄉	安溪寮段	235-5	2736	特定專用區	養殖用地	11.13
2283	嘉義縣	義竹鄉	安溪寮段	235-5	2748	特定專用區	養殖用地	1374.503
2284	嘉義縣	義竹鄉	安溪寮段	235-5	2749	特定專用區	養殖用地	660.169
2285	嘉義縣	義竹鄉	安溪寮段	238-2	3362	特定專用區	養殖用地	1331.632
2286	嘉義縣	義竹鄉	安溪寮段	238-2	3362-2	特定專用區	養殖用地	6123.311
2287	嘉義縣	義竹鄉	安溪寮段	238-2	3360	特定專用區	養殖用地	2.522
2288	嘉義縣	義竹鄉	安溪寮段	238-3	3362	特定專用區	水利用地	48.718
2289	嘉義縣	義竹鄉	安溪寮段	238-4	3362	特定專用區	交通用地	84.089
2290	嘉義縣	義竹鄉	安溪寮段	238-4	3362-2	特定專用區	交通用地	47.94
2291	嘉義縣	義竹鄉	安溪寮段	238-4	3360	特定專用區	交通用地	55.231
2292	嘉義縣	義竹鄉	安溪寮段	238-5	3362	特定專用區	養殖用地	126.316

2293	嘉義縣	義竹鄉	安溪寮段	239	3364-1	特定專用區	養殖用地	1242.878
2294	嘉義縣	義竹鄉	安溪寮段	239	3361	特定專用區	養殖用地	1531.87
2295	嘉義縣	義竹鄉	後鎮段	225	3278	特定專用區	養殖用地	32.265
2296	嘉義縣	義竹鄉	後鎮段	225	3278-2	特定專用區	養殖用地	129.747
2297	嘉義縣	義竹鄉	後鎮段	225	3269-2	特定專用區	養殖用地	1.986
2298	嘉義縣	義竹鄉	後鎮段	225	3352	特定專用區	養殖用地	4535.667
2299	嘉義縣	義竹鄉	後鎮段	225	3323-1	特定專用區	養殖用地	2960.869
2300	嘉義縣	義竹鄉	後鎮段	225	3323	特定專用區	養殖用地	4846.074
2301	嘉義縣	義竹鄉	後鎮段	225	3352-1	特定專用區	養殖用地	1616.816
2302	嘉義縣	義竹鄉	後鎮段	225	3323-2	特定專用區	養殖用地	1195.056
2303	嘉義縣	義竹鄉	後鎮段	225-1	3323-1	特定專用區	水利用地	16.099
2304	嘉義縣	義竹鄉	後鎮段	225-1	3323-2	特定專用區	水利用地	14.655
2305	嘉義縣	義竹鄉	後鎮段	225-2	3269	特定專用區	養殖用地	457.406
2306	嘉義縣	義竹鄉	後鎮段	225-2	3269-2	特定專用區	養殖用地	969.266
2307	嘉義縣	義竹鄉	後鎮段	225-2	3278-2	特定專用區	養殖用地	614.157
2308	嘉義縣	義竹鄉	後鎮段	225-2	3278	特定專用區	養殖用地	7.667
2309	嘉義縣	義竹鄉	後鎮段	225-2	3323-1	特定專用區	養殖用地	1441.709
2310	嘉義縣	義竹鄉	後鎮段	226	3270	特定專用區	養殖用地	98.902
2311	嘉義縣	義竹鄉	後鎮段	226	3279	特定專用區	養殖用地	172.302
2312	嘉義縣	義竹鄉	後鎮段	226	3269-1	特定專用區	養殖用地	3343.435
2313	嘉義縣	義竹鄉	後鎮段	226	3269-3	特定專用區	養殖用地	3712.951
2314	嘉義縣	義竹鄉	後鎮段	226	3278-1	特定專用區	養殖用地	4575.964
2315	嘉義縣	義竹鄉	後鎮段	226	3278-3	特定專用區	養殖用地	3677.673
2316	嘉義縣	義竹鄉	後鎮段	226	3285	特定專用區	養殖用地	42.47
2317	嘉義縣	義竹鄉	後鎮段	226	3278	特定專用區	養殖用地	3618.694
2318	嘉義縣	義竹鄉	後鎮段	226	3278-2	特定專用區	養殖用地	3113.708
2319	嘉義縣	義竹鄉	後鎮段	226	3269	特定專用區	養殖用地	2240.595
2320	嘉義縣	義竹鄉	後鎮段	226	3269-2	特定專用區	養殖用地	2417.915
2321	嘉義縣	義竹鄉	後鎮段	227	3270	特定專用區	養殖用地	4950.628
2322	嘉義縣	義竹鄉	後鎮段	227-1	3279	特定專用區	水利用地	7.766
2323	嘉義縣	義竹鄉	後鎮段	227-2	3279	特定專用區	養殖用地	2461.517
2324	嘉義縣	義竹鄉	後鎮段	227-2	3270	特定專用區	養殖用地	331.436
2325	嘉義縣	義竹鄉	後鎮段	227-3	3279	特定專用區	養殖用地	107.473
2326	嘉義縣	義竹鄉	後鎮段	227-4	3286	特定專用區	墳墓用地	55.38
2327	嘉義縣	義竹鄉	後鎮段	227-4	3279	特定專用區	墳墓用地	5.533
2328	嘉義縣	義竹鄉	後鎮段	227-4	3270	特定專用區	墳墓用地	129.623
2329	嘉義縣	義竹鄉	後鎮段	227-4	3270	特定專用區	墳墓用地	2.072
2330	嘉義縣	義竹鄉	後鎮段	229	3293	特定專用區	養殖用地	14.082
2331	嘉義縣	義竹鄉	後鎮段	230	3288	特定專用區	養殖用地	261.496
2332	嘉義縣	義竹鄉	後鎮段	230	3288-1	特定專用區	養殖用地	662.686
2333	嘉義縣	義竹鄉	後鎮段	230-1	3288	特定專用區	水利用地	53.061
2334	嘉義縣	義竹鄉	後鎮段	230-1	3288-1	特定專用區	水利用地	127.779
2335	嘉義縣	義竹鄉	龍蛟潭段	608	2678	一般農業區	養殖用地	381.244
2336	嘉義縣	義竹鄉	龍蛟潭段	609	2678	一般農業區	養殖用地	126.416
2337	嘉義縣	義竹鄉	龍蛟潭段	615-1	2673	一般農業區	水利用地	29.758
2338	嘉義縣	義竹鄉	龍蛟潭段	616-1	2673	一般農業區	水利用地	13.918
2339	嘉義縣	義竹鄉	龍蛟潭段	617-1	2673	一般農業區	水利用地	0.604
2340	嘉義縣	義竹鄉	龍蛟潭段	618-1	2620-1	一般農業區	水利用地	99.219
2341	嘉義縣	義竹鄉	龍蛟潭段	618-1	2578	一般農業區	水利用地	230.883
2342	嘉義縣	義竹鄉	龍蛟潭段	621-3	2591-1	一般農業區	養殖用地	2.995
2343	嘉義縣	義竹鄉	龍蛟潭段	621-3	2606	一般農業區	養殖用地	223.818
2344	嘉義縣	義竹鄉	龍蛟潭段	621-4	2591	一般農業區	水利用地	45.911
2345	嘉義縣	義竹鄉	龍蛟潭段	621-4	2591-1	一般農業區	水利用地	45.932
2346	嘉義縣	義竹鄉	龍蛟潭段	621-5	2591	一般農業區	養殖用地	5.321
2347	嘉義縣	義竹鄉	龍蛟潭段	621-5	2591	一般農業區	養殖用地	19.614
2348	嘉義縣	義竹鄉	龍蛟潭段	621-6	2590	一般農業區	養殖用地	27.291
2349	嘉義縣	義竹鄉	龍蛟潭段	621-7	2593	一般農業區	水利用地	135.573
2350	嘉義縣	義竹鄉	龍蛟潭段	621-7	2592	一般農業區	水利用地	40.734
2351	嘉義縣	義竹鄉	龍蛟潭段	621-7	2592	一般農業區	水利用地	0.308
2352	嘉義縣	義竹鄉	龍蛟潭段	621-7	2606	一般農業區	水利用地	0.008
2353	嘉義縣	義竹鄉	龍蛟潭段	621-8	2593	一般農業區	養殖用地	239.423
2354	嘉義縣	義竹鄉	龍蛟潭段	621-8	2579	一般農業區	養殖用地	0.214

2355	嘉義縣	義竹鄉	龍蛟潭段	621-9	2579	一般農業區	養殖用地	1401.206
2356	嘉義縣	義竹鄉	龍蛟潭段	621-10	2579	一般農業區	養殖用地	1073.904
2357	嘉義縣	義竹鄉	龍蛟潭段	621-11	2595	一般農業區	養殖用地	1288.246
2358	嘉義縣	義竹鄉	龍蛟潭段	621-12	2595	一般農業區	養殖用地	1002.288
2359	嘉義縣	義竹鄉	龍蛟潭段	621-13	2623	一般農業區	水利用地	0.041
2360	嘉義縣	義竹鄉	龍蛟潭段	621-13	2590	一般農業區	水利用地	3.957
2361	嘉義縣	義竹鄉	龍蛟潭段	621-13	2590	一般農業區	水利用地	0.114
2362	嘉義縣	義竹鄉	龍蛟潭段	621-14	2590	一般農業區	養殖用地	124.475
2363	嘉義縣	義竹鄉	龍蛟潭段	621-15	2623	一般農業區	養殖用地	100.784
2364	嘉義縣	義竹鄉	龍蛟潭段	621-16	2595	一般農業區	養殖用地	1207.723
2365	嘉義縣	義竹鄉	龍蛟潭段	621-16	2578	一般農業區	養殖用地	2210.565
2366	嘉義縣	義竹鄉	龍蛟潭段	621-31	2634	一般農業區	養殖用地	4761.803
2367	嘉義縣	義竹鄉	龍蛟潭段	621-31	2633	一般農業區	養殖用地	3.029
2368	嘉義縣	義竹鄉	龍蛟潭段	621-32	2649	一般農業區	交通用地	186.056
2369	嘉義縣	義竹鄉	龍蛟潭段	621-32	2647-1	一般農業區	交通用地	11.476
2370	嘉義縣	義竹鄉	龍蛟潭段	621-32	2634	一般農業區	交通用地	0.29
2371	嘉義縣	義竹鄉	龍蛟潭段	621-32	2633	一般農業區	交通用地	41.611
2372	嘉義縣	義竹鄉	龍蛟潭段	621-33	2633	一般農業區	水利用地	406.698
2373	嘉義縣	義竹鄉	龍蛟潭段	621-34	2633	一般農業區	養殖用地	1268.971
2374	嘉義縣	義竹鄉	龍蛟潭段	621-35	2633	一般農業區	養殖用地	1850.735
2375	嘉義縣	義竹鄉	龍蛟潭段	621-36	2647	一般農業區	養殖用地	2424.592
2376	嘉義縣	義竹鄉	龍蛟潭段	621-37	2647	一般農業區	養殖用地	3084.766
2377	嘉義縣	義竹鄉	龍蛟潭段	621-38	2647-1	一般農業區	養殖用地	2873.257
2378	嘉義縣	義竹鄉	龍蛟潭段	621-38	2647	一般農業區	養殖用地	20.332
2379	嘉義縣	義竹鄉	龍蛟潭段	621-39	2647-1	一般農業區	養殖用地	3024.722
2380	嘉義縣	義竹鄉	龍蛟潭段	621-40	2648	一般農業區	養殖用地	2666.531
2381	嘉義縣	義竹鄉	龍蛟潭段	621-41	2648	一般農業區	養殖用地	2748.79
2382	嘉義縣	義竹鄉	龍蛟潭段	621-41	2649	一般農業區	養殖用地	0.112
2383	嘉義縣	義竹鄉	龍蛟潭段	621-42	2650	一般農業區	交通用地	181.592
2384	嘉義縣	義竹鄉	龍蛟潭段	621-42	2650-1	一般農業區	交通用地	126.37
2385	嘉義縣	義竹鄉	龍蛟潭段	621-42	2646	一般農業區	交通用地	393.936
2386	嘉義縣	義竹鄉	龍蛟潭段	621-42	2645	一般農業區	交通用地	80.1
2387	嘉義縣	義竹鄉	龍蛟潭段	621-42	2633	一般農業區	交通用地	4.475
2388	嘉義縣	義竹鄉	龍蛟潭段	621-43	2650-1	一般農業區	養殖用地	1753.694
2389	嘉義縣	義竹鄉	龍蛟潭段	621-44	2650-1	一般農業區	養殖用地	1268.39
2390	嘉義縣	義竹鄉	龍蛟潭段	621-45	2646	一般農業區	養殖用地	2961.753
2391	嘉義縣	義竹鄉	龍蛟潭段	621-46	2646	一般農業區	養殖用地	3505.886
2392	嘉義縣	義竹鄉	龍蛟潭段	621-47	2646	一般農業區	養殖用地	2898.454
2393	嘉義縣	義竹鄉	龍蛟潭段	621-47	2645	一般農業區	養殖用地	25.861
2394	嘉義縣	義竹鄉	龍蛟潭段	621-48	2645	一般農業區	養殖用地	3385.415
2395	嘉義縣	義竹鄉	龍蛟潭段	621-49	2645	一般農業區	養殖用地	3102.221
2396	嘉義縣	義竹鄉	龍蛟潭段	621-49	2644	一般農業區	養殖用地	64.545
2397	嘉義縣	義竹鄉	龍蛟潭段	621-50	2644	一般農業區	養殖用地	3518.853
2398	嘉義縣	義竹鄉	龍蛟潭段	621-51	2676	一般農業區	交通用地	223.903
2399	嘉義縣	義竹鄉	龍蛟潭段	621-51	2641	一般農業區	交通用地	86.455
2400	嘉義縣	義竹鄉	龍蛟潭段	621-51	2645	一般農業區	交通用地	3.24
2401	嘉義縣	義竹鄉	龍蛟潭段	621-51	2640	一般農業區	交通用地	44.003
2402	嘉義縣	義竹鄉	龍蛟潭段	621-52	2640	一般農業區	養殖用地	2656.341
2403	嘉義縣	義竹鄉	龍蛟潭段	621-53	2640	一般農業區	養殖用地	321.1
2404	嘉義縣	義竹鄉	龍蛟潭段	621-54	2640	一般農業區	養殖用地	2475.553
2405	嘉義縣	義竹鄉	龍蛟潭段	621-55	2640	一般農業區	養殖用地	2843.807
2406	嘉義縣	義竹鄉	後鎮段	216-4	3293	特定專用區	養殖用地	1801.353
2407	嘉義縣	義竹鄉	後鎮段	216-5	3292	特定專用區	養殖用地	3618.24
2408	嘉義縣	義竹鄉	後鎮段	216-5	3309-1	特定專用區	養殖用地	8.691
2409	嘉義縣	義竹鄉	後鎮段	217	3309-1	特定專用區	養殖用地	25.279
2410	嘉義縣	義竹鄉	後鎮段	217	3292	特定專用區	養殖用地	381.334
2411	嘉義縣	義竹鄉	後鎮段	217	3270	特定專用區	養殖用地	1758.506
2412	嘉義縣	義竹鄉	後鎮段	218	3304	特定專用區	養殖用地	569.309
2413	嘉義縣	義竹鄉	後鎮段	218	3270	特定專用區	養殖用地	3.4
2414	嘉義縣	義竹鄉	後鎮段	218	3291	特定專用區	養殖用地	7636.073
2415	嘉義縣	義竹鄉	後鎮段	218	3300	特定專用區	養殖用地	3.623
2416	嘉義縣	義竹鄉	後鎮段	219	3304	特定專用區	養殖用地	6642.023

2417	嘉義縣	義竹鄉	後鎮段	219-1	3304	特定專用區	水利用地	65.722
2418	嘉義縣	義竹鄉	後鎮段	219-2	3299	特定專用區	養殖用地	6.632
2419	嘉義縣	義竹鄉	後鎮段	220	3299	特定專用區	養殖用地	115.126
2420	嘉義縣	義竹鄉	後鎮段	220	3296	特定專用區	養殖用地	1341.407
2421	嘉義縣	義竹鄉	後鎮段	220	3378	特定專用區	養殖用地	1216.015
2422	嘉義縣	義竹鄉	後鎮段	220-1	3304	特定專用區	水利用地	49.323
2423	嘉義縣	義竹鄉	後鎮段	220-2	3304	特定專用區	養殖用地	383.634
2424	嘉義縣	義竹鄉	後鎮段	221	3299	特定專用區	養殖用地	589.509
2425	嘉義縣	義竹鄉	後鎮段	221	3296	特定專用區	養殖用地	729.375
2426	嘉義縣	義竹鄉	後鎮段	221	3378	特定專用區	養殖用地	268.335
2427	嘉義縣	義竹鄉	後鎮段	221-1	3304	特定專用區	水利用地	15.79
2428	嘉義縣	義竹鄉	後鎮段	221-2	3304	特定專用區	養殖用地	336.198
2429	嘉義縣	義竹鄉	後鎮段	222	3304	特定專用區	養殖用地	2.55
2430	嘉義縣	義竹鄉	後鎮段	222-1	3304	特定專用區	水利用地	0.255
2431	嘉義縣	義竹鄉	後鎮段	222-2	3299	特定專用區	養殖用地	3595.193
2432	嘉義縣	義竹鄉	後鎮段	222-2	3298	特定專用區	養殖用地	1408.823
2433	嘉義縣	義竹鄉	後鎮段	222-2	3296	特定專用區	養殖用地	944.134
2434	嘉義縣	義竹鄉	後鎮段	222-2	3378	特定專用區	養殖用地	291.569
2435	嘉義縣	義竹鄉	後鎮段	223	3378	特定專用區	養殖用地	1763.481
2436	嘉義縣	義竹鄉	後鎮段	223	3376	特定專用區	養殖用地	1083.587
2437	嘉義縣	義竹鄉	後鎮段	224	3378	特定專用區	養殖用地	507.161
2438	嘉義縣	義竹鄉	後鎮段	224	3376	特定專用區	養殖用地	603.356
2439	嘉義縣	義竹鄉	龍蛟潭段	543-2	2568	特定專用區	養殖用地	392.323
2440	嘉義縣	義竹鄉	龍蛟潭段	543-2	2629-1	特定專用區	養殖用地	839.86
2441	嘉義縣	義竹鄉	龍蛟潭段	582-1	2595	一般農業區	水利用地	80.651
2442	嘉義縣	義竹鄉	龍蛟潭段	582-1	2626	一般農業區	水利用地	182.154
2443	嘉義縣	義竹鄉	龍蛟潭段	582-1	2578	一般農業區	水利用地	137.831
2444	嘉義縣	義竹鄉	龍蛟潭段	586	2593	一般農業區	養殖用地	38.592
2445	嘉義縣	義竹鄉	龍蛟潭段	586-1	2595	一般農業區	水利用地	28.097
2446	嘉義縣	義竹鄉	龍蛟潭段	586-1	2579	一般農業區	水利用地	63.797
2447	嘉義縣	義竹鄉	龍蛟潭段	586-1	2593	一般農業區	水利用地	3.457
2448	嘉義縣	義竹鄉	龍蛟潭段	621-86	2668	一般農業區	養殖用地	3079.753
2449	嘉義縣	義竹鄉	龍蛟潭段	621-87	2668-1	一般農業區	養殖用地	3190.663
2450	嘉義縣	義竹鄉	龍蛟潭段	621-88	2668-1	一般農業區	養殖用地	2564.073
2451	嘉義縣	義竹鄉	龍蛟潭段	621-89	2667	一般農業區	交通用地	43.566
2452	嘉義縣	義竹鄉	龍蛟潭段	621-90	2666	一般農業區	交通用地	130.467
2453	嘉義縣	義竹鄉	龍蛟潭段	621-90	2665	一般農業區	交通用地	23.24
2454	嘉義縣	義竹鄉	龍蛟潭段	621-91	2668-1	一般農業區	交通用地	376.594
2455	嘉義縣	義竹鄉	龍蛟潭段	621-91	2668	一般農業區	交通用地	351.598
2456	嘉義縣	義竹鄉	龍蛟潭段	621-91	2674-1	一般農業區	交通用地	237.618
2457	嘉義縣	義竹鄉	龍蛟潭段	621-91	2674	一般農業區	交通用地	464.23
2458	嘉義縣	義竹鄉	龍蛟潭段	621-92	2673	一般農業區	養殖用地	2920.164
2459	嘉義縣	義竹鄉	龍蛟潭段	621-92	2674	一般農業區	養殖用地	74.489
2460	嘉義縣	義竹鄉	龍蛟潭段	621-93	2673	一般農業區	養殖用地	3014.483
2461	嘉義縣	義竹鄉	龍蛟潭段	621-93	2674	一般農業區	養殖用地	110.664
2462	嘉義縣	義竹鄉	龍蛟潭段	621-94	2673-2	一般農業區	養殖用地	2575.997
2463	嘉義縣	義竹鄉	龍蛟潭段	621-94	2673	一般農業區	養殖用地	262.51
2464	嘉義縣	義竹鄉	龍蛟潭段	621-94	2674-1	一般農業區	養殖用地	66.478
2465	嘉義縣	義竹鄉	龍蛟潭段	621-94	2674	一般農業區	養殖用地	7.859
2466	嘉義縣	義竹鄉	龍蛟潭段	621-95	2673-2	一般農業區	養殖用地	2797.044
2467	嘉義縣	義竹鄉	龍蛟潭段	621-95	2674-1	一般農業區	養殖用地	22.239
2468	嘉義縣	義竹鄉	龍蛟潭段	621-96	2658	一般農業區	養殖用地	2716.861
2469	嘉義縣	義竹鄉	龍蛟潭段	621-96	2668	一般農業區	養殖用地	32.233
2470	嘉義縣	義竹鄉	龍蛟潭段	621-97	2658	一般農業區	養殖用地	2873.889
2471	嘉義縣	義竹鄉	龍蛟潭段	621-97	2668	一般農業區	養殖用地	48.394
2472	嘉義縣	義竹鄉	龍蛟潭段	621-98	2658-2	一般農業區	養殖用地	2768.032
2473	嘉義縣	義竹鄉	龍蛟潭段	621-98	2668-1	一般農業區	養殖用地	68.317
2474	嘉義縣	義竹鄉	龍蛟潭段	660-6	3182	特定專用區	交通用地	423.87

「公告嘉義縣及臺南市可優先推動漁業經營結合綠能之區位範圍」- 臺南市鹽水區								
項次	縣市	鄉鎮區	段名	地號	魚塭號	使用分區	使用地類別	魚塭面積(平方公尺)
1	臺南市	鹽水區	田寮段	779	520	一般農業區	農牧用地	1487.478
2	臺南市	鹽水區	田寮段	780	520	一般農業區	農牧用地	1200.208
3	臺南市	鹽水區	田寮段	781	472	一般農業區	農牧用地	12.236
4	臺南市	鹽水區	田寮段	781	461	一般農業區	農牧用地	2245.318
5	臺南市	鹽水區	田寮段	781	520	一般農業區	農牧用地	304.032
6	臺南市	鹽水區	田寮段	782	461	一般農業區	農牧用地	2761.384
7	臺南市	鹽水區	田寮段	782	472	一般農業區	農牧用地	39.727
8	臺南市	鹽水區	田寮段	783	461	一般農業區	農牧用地	2914.322
9	臺南市	鹽水區	田寮段	787	461	一般農業區	農牧用地	1.271
10	臺南市	鹽水區	田寮段	787	522	一般農業區	農牧用地	1279.902
11	臺南市	鹽水區	田寮段	788	522	一般農業區	養殖用地	2818.085
12	臺南市	鹽水區	田寮段	789	522	一般農業區	養殖用地	1263.124
13	臺南市	鹽水區	田寮段	789	521	一般農業區	養殖用地	443.629
14	臺南市	鹽水區	田寮段	790	521	一般農業區	養殖用地	3002.085
15	臺南市	鹽水區	田寮段	790	522	一般農業區	養殖用地	140.321
16	臺南市	鹽水區	田寮段	791	521	一般農業區	養殖用地	1641.56
17	臺南市	鹽水區	田寮段	792	521	一般農業區	養殖用地	1095.815
18	臺南市	鹽水區	田寮段	793	522	一般農業區	水利用地	263.474
19	臺南市	鹽水區	田寮段	793	521	一般農業區	水利用地	103.094
20	臺南市	鹽水區	田寮段	794	522	一般農業區	交通用地	329.265
21	臺南市	鹽水區	田寮段	794	463-2	一般農業區	交通用地	101.92
22	臺南市	鹽水區	田寮段	794	463	一般農業區	交通用地	38.68
23	臺南市	鹽水區	田寮段	794	509	一般農業區	交通用地	148.132
24	臺南市	鹽水區	田寮段	794	521	一般農業區	交通用地	38.684
25	臺南市	鹽水區	田寮段	795	463	一般農業區	水利用地	4.386
26	臺南市	鹽水區	田寮段	795	509	一般農業區	水利用地	53.275
27	臺南市	鹽水區	田寮段	795	522	一般農業區	水利用地	77.289
28	臺南市	鹽水區	田寮段	795	509	一般農業區	水利用地	250.481
29	臺南市	鹽水區	田寮段	795-1	508	一般農業區	水利用地	11.205
30	臺南市	鹽水區	田寮段	796	508	一般農業區	農牧用地	1151.907
31	臺南市	鹽水區	田寮段	797	508	一般農業區	農牧用地	1129.539
32	臺南市	鹽水區	田寮段	798	508	一般農業區	農牧用地	1119.047
33	臺南市	鹽水區	田寮段	799	508	一般農業區	農牧用地	1426.101
34	臺南市	鹽水區	田寮段	800	508	一般農業區	農牧用地	1437.445
35	臺南市	鹽水區	田寮段	801	508	一般農業區	農牧用地	2185.193
36	臺南市	鹽水區	田寮段	801	507	一般農業區	農牧用地	512.509
37	臺南市	鹽水區	田寮段	802	507	一般農業區	農牧用地	2362.219
38	臺南市	鹽水區	田寮段	803	507	一般農業區	農牧用地	2382.053
39	臺南市	鹽水區	田寮段	804	507	一般農業區	農牧用地	988.14
40	臺南市	鹽水區	田寮段	804	505	一般農業區	農牧用地	1144.246
41	臺南市	鹽水區	田寮段	805	505	一般農業區	農牧用地	2245.178
42	臺南市	鹽水區	田寮段	806	505	一般農業區	農牧用地	2991.39
43	臺南市	鹽水區	田寮段	807	505	一般農業區	農牧用地	1645.299
44	臺南市	鹽水區	田寮段	807	504	一般農業區	農牧用地	126.803
45	臺南市	鹽水區	田寮段	808	504	一般農業區	農牧用地	2446.545
46	臺南市	鹽水區	田寮段	808	505	一般農業區	農牧用地	1.315
47	臺南市	鹽水區	田寮段	809	504	一般農業區	農牧用地	1693.261
48	臺南市	鹽水區	田寮段	810	504	一般農業區	農牧用地	1688.747
49	臺南市	鹽水區	田寮段	811	504	一般農業區	農牧用地	1050.787
50	臺南市	鹽水區	田寮段	812	504	一般農業區	農牧用地	396.639
51	臺南市	鹽水區	田寮段	812	503	一般農業區	農牧用地	570.384
52	臺南市	鹽水區	田寮段	813	503	一般農業區	農牧用地	1346.896
53	臺南市	鹽水區	田寮段	814	503	一般農業區	農牧用地	2477.309
54	臺南市	鹽水區	田寮段	815	503	一般農業區	農牧用地	826.086
55	臺南市	鹽水區	田寮段	817	508	一般農業區	水利用地	143.535
56	臺南市	鹽水區	田寮段	817	507	一般農業區	水利用地	173.14
57	臺南市	鹽水區	田寮段	817	505	一般農業區	水利用地	217.17
58	臺南市	鹽水區	田寮段	817	504	一般農業區	水利用地	223.191
59	臺南市	鹽水區	田寮段	817	503	一般農業區	水利用地	144.946
60	臺南市	鹽水區	田寮段	818	508	一般農業區	交通用地	0.014
61	臺南市	鹽水區	田寮段	818	507	一般農業區	交通用地	15.377

62	臺南市	鹽水區	田寮段	818	505	一般農業區	交通用地	124.058
63	臺南市	鹽水區	田寮段	818	504	一般農業區	交通用地	124.981
64	臺南市	鹽水區	田寮段	818	503	一般農業區	交通用地	63.955
65	臺南市	鹽水區	田寮段	819	487	一般農業區	水利用地	13.621
66	臺南市	鹽水區	田寮段	819	487-1	一般農業區	水利用地	4.854
67	臺南市	鹽水區	田寮段	819	497	一般農業區	水利用地	2.357
68	臺南市	鹽水區	田寮段	820	495	一般農業區	農牧用地	444.585
69	臺南市	鹽水區	田寮段	821	495	一般農業區	農牧用地	1721.428
70	臺南市	鹽水區	田寮段	822	495	一般農業區	農牧用地	1952.214
71	臺南市	鹽水區	田寮段	823	495	一般農業區	農牧用地	1331.769
72	臺南市	鹽水區	田寮段	824	496	一般農業區	農牧用地	691.051
73	臺南市	鹽水區	田寮段	824	495	一般農業區	農牧用地	330.007
74	臺南市	鹽水區	田寮段	825	496	一般農業區	農牧用地	2815.872
75	臺南市	鹽水區	田寮段	826	496	一般農業區	農牧用地	2316.526
76	臺南市	鹽水區	田寮段	827	497-1	一般農業區	農牧用地	1195.629
77	臺南市	鹽水區	田寮段	827	496	一般農業區	農牧用地	400.635
78	臺南市	鹽水區	田寮段	828	497-1	一般農業區	農牧用地	2100.319
79	臺南市	鹽水區	田寮段	829	497-1	一般農業區	農牧用地	2057.229
80	臺南市	鹽水區	田寮段	830	497	一般農業區	農牧用地	1009.108
81	臺南市	鹽水區	田寮段	830	497-1	一般農業區	農牧用地	955.319
82	臺南市	鹽水區	田寮段	831	497	一般農業區	農牧用地	2247.913
83	臺南市	鹽水區	田寮段	832	497	一般農業區	農牧用地	2305.972
84	臺南市	鹽水區	田寮段	833	497	一般農業區	農牧用地	454.177
85	臺南市	鹽水區	田寮段	833	498	一般農業區	農牧用地	1080.24
86	臺南市	鹽水區	田寮段	834	487-1	一般農業區	農牧用地	968.487
87	臺南市	鹽水區	田寮段	834	498	一般農業區	農牧用地	625.125
88	臺南市	鹽水區	田寮段	835	487-1	一般農業區	農牧用地	1218.852
89	臺南市	鹽水區	田寮段	836	487	一般農業區	農牧用地	354.696
90	臺南市	鹽水區	田寮段	836	487-1	一般農業區	農牧用地	1812.982
91	臺南市	鹽水區	田寮段	837	487	一般農業區	農牧用地	1800.865
92	臺南市	鹽水區	田寮段	838	487	一般農業區	農牧用地	1774.188
93	臺南市	鹽水區	田寮段	839	487	一般農業區	水利用地	163.444
94	臺南市	鹽水區	田寮段	842	509	一般農業區	農牧用地	193.329
95	臺南市	鹽水區	田寮段	843	509	一般農業區	養殖用地	1401.976
96	臺南市	鹽水區	田寮段	844	509	一般農業區	養殖用地	1624.325
97	臺南市	鹽水區	田寮段	845	522	一般農業區	養殖用地	23.55
98	臺南市	鹽水區	田寮段	845	509	一般農業區	養殖用地	1487.8
99	臺南市	鹽水區	番子厝段	846	374-1	一般農業區	養殖用地	144.878
100	臺南市	鹽水區	田寮段	846	509	一般農業區	養殖用地	2302.127
101	臺南市	鹽水區	番子厝段	846-4	374-1	一般農業區	甲種建築用地	28.611
102	臺南市	鹽水區	番子厝段	846-5	374-1	一般農業區	養殖用地	446.494
103	臺南市	鹽水區	番子厝段	846-5	374	一般農業區	養殖用地	1244.664
104	臺南市	鹽水區	田寮段	847	509	一般農業區	養殖用地	748.367
105	臺南市	鹽水區	番子厝段	847-8	374-1	一般農業區	養殖用地	1251.138
106	臺南市	鹽水區	番子厝段	847-9	374-1	一般農業區	甲種建築用地	262.791
107	臺南市	鹽水區	田寮段	848	509	一般農業區	養殖用地	976.655
108	臺南市	鹽水區	番子厝段	848-1	376	一般農業區	養殖用地	1201.873
109	臺南市	鹽水區	番子厝段	848-11	374-1	一般農業區	甲種建築用地	172.129
110	臺南市	鹽水區	番子厝段	848-2	376	一般農業區	養殖用地	467.61
111	臺南市	鹽水區	番子厝段	848-2	375-1	一般農業區	養殖用地	542.618
112	臺南市	鹽水區	番子厝段	848-5	376	一般農業區	養殖用地	1195.621
113	臺南市	鹽水區	番子厝段	848-9	374-1	一般農業區	養殖用地	1908.682
114	臺南市	鹽水區	番子厝段	848-9	374	一般農業區	養殖用地	251.438
115	臺南市	鹽水區	番子厝段	849	374	一般農業區	農牧用地	4094.375
116	臺南市	鹽水區	番子厝段	849	374-1	一般農業區	農牧用地	0.839
117	臺南市	鹽水區	田寮段	849	509	一般農業區	養殖用地	506.545
118	臺南市	鹽水區	田寮段	849	524	一般農業區	養殖用地	0.127
119	臺南市	鹽水區	番子厝段	849-2	376	一般農業區	甲種建築用地	140.319
120	臺南市	鹽水區	番子厝段	849-2	375	一般農業區	甲種建築用地	4.834
121	臺南市	鹽水區	番子厝段	850	375-1	一般農業區	養殖用地	3340.154
122	臺南市	鹽水區	番子厝段	850	376	一般農業區	養殖用地	0.032
123	臺南市	鹽水區	番子厝段	850	375	一般農業區	養殖用地	3774.869
124	臺南市	鹽水區	田寮段	850	463	一般農業區	農牧用地	374.856

125	臺南市	鹽水區	田寮段	851	463	一般農業區	農牧用地	2068.53
126	臺南市	鹽水區	田寮段	851-1	463	一般農業區	水利用地	86.274
127	臺南市	鹽水區	田寮段	852	463	一般農業區	農牧用地	2163.339
128	臺南市	鹽水區	田寮段	853	463	一般農業區	水利用地	203.446
129	臺南市	鹽水區	田寮段	855	466	一般農業區	水利用地	66
130	臺南市	鹽水區	田寮段	857	467	一般農業區	水利用地	0.294
131	臺南市	鹽水區	田寮段	858	464	一般農業區	水利用地	37.116
132	臺南市	鹽水區	田寮段	859	466	一般農業區	農牧用地	842.771
133	臺南市	鹽水區	田寮段	860	466	一般農業區	養殖用地	964.04
134	臺南市	鹽水區	田寮段	861	466	一般農業區	養殖用地	1008.885
135	臺南市	鹽水區	田寮段	862	466	一般農業區	養殖用地	2634.796
136	臺南市	鹽水區	田寮段	863	466	一般農業區	農牧用地	154.196
137	臺南市	鹽水區	田寮段	864	466	一般農業區	水利用地	5.662
138	臺南市	鹽水區	田寮段	865	466	一般農業區	養殖用地	2130.861
139	臺南市	鹽水區	田寮段	866	466	一般農業區	養殖用地	1279.803
140	臺南市	鹽水區	田寮段	872-1	466	一般農業區	水利用地	90.022
141	臺南市	鹽水區	田寮段	873	467	一般農業區	農牧用地	1829.786
142	臺南市	鹽水區	田寮段	874	467	一般農業區	農牧用地	2345.089
143	臺南市	鹽水區	田寮段	875	468	一般農業區	農牧用地	730.922
144	臺南市	鹽水區	田寮段	875	467	一般農業區	農牧用地	2.352
145	臺南市	鹽水區	田寮段	876	468	一般農業區	農牧用地	1129.809
146	臺南市	鹽水區	田寮段	877	468	一般農業區	農牧用地	1858.04
147	臺南市	鹽水區	田寮段	877	458	一般農業區	農牧用地	0.236
148	臺南市	鹽水區	田寮段	878	468	一般農業區	農牧用地	1536.025
149	臺南市	鹽水區	田寮段	878	469-1	一般農業區	農牧用地	67.285
150	臺南市	鹽水區	田寮段	878	458	一般農業區	農牧用地	199.267
151	臺南市	鹽水區	田寮段	879	469-1	一般農業區	農牧用地	2253.136
152	臺南市	鹽水區	田寮段	879	469	一般農業區	農牧用地	17.605
153	臺南市	鹽水區	田寮段	880	469-1	一般農業區	農牧用地	1378.769
154	臺南市	鹽水區	田寮段	880	469	一般農業區	農牧用地	414.878
155	臺南市	鹽水區	田寮段	881	458	一般農業區	水利用地	166.239
156	臺南市	鹽水區	田寮段	881	469	一般農業區	水利用地	236.745
157	臺南市	鹽水區	田寮段	882	430	一般農業區	農牧用地	1650.469
158	臺南市	鹽水區	田寮段	883	430	一般農業區	農牧用地	2143.8
159	臺南市	鹽水區	田寮段	884	458-1	一般農業區	農牧用地	2522.253
160	臺南市	鹽水區	田寮段	884	458	一般農業區	農牧用地	316.717
161	臺南市	鹽水區	田寮段	885	458	一般農業區	農牧用地	3399.995
162	臺南市	鹽水區	田寮段	886	458	一般農業區	農牧用地	1795.16
163	臺南市	鹽水區	田寮段	886	469	一般農業區	農牧用地	218.71
164	臺南市	鹽水區	田寮段	887	469	一般農業區	農牧用地	2786.057
165	臺南市	鹽水區	田寮段	888	469	一般農業區	農牧用地	1131.261
166	臺南市	鹽水區	田寮段	889	469	一般農業區	農牧用地	2461.346
167	臺南市	鹽水區	田寮段	890	524	一般農業區	農牧用地	2190.957
168	臺南市	鹽水區	田寮段	891	524	一般農業區	農牧用地	2453.848
169	臺南市	鹽水區	田寮段	892	509	一般農業區	養殖用地	87.935
170	臺南市	鹽水區	田寮段	892	485	一般農業區	養殖用地	2938.019
171	臺南市	鹽水區	飯店段	892	555	一般農業區	水利用地	0.01
172	臺南市	鹽水區	田寮段	893	509	一般農業區	養殖用地	47.193
173	臺南市	鹽水區	田寮段	893	485	一般農業區	養殖用地	2413.355
174	臺南市	鹽水區	飯店段	893	554	一般農業區	農牧用地	625.988
175	臺南市	鹽水區	田寮段	894	509	一般農業區	養殖用地	35.397
176	臺南市	鹽水區	田寮段	894	485	一般農業區	養殖用地	2920.248
177	臺南市	鹽水區	飯店段	894	554	一般農業區	農牧用地	2504.421
178	臺南市	鹽水區	田寮段	895	509	一般農業區	農牧用地	9.188
179	臺南市	鹽水區	田寮段	895	485	一般農業區	農牧用地	898.317
180	臺南市	鹽水區	飯店段	895	554	一般農業區	農牧用地	1078.376
181	臺南市	鹽水區	田寮段	896	509	一般農業區	農牧用地	3.74
182	臺南市	鹽水區	田寮段	896	484	一般農業區	農牧用地	2008.074
183	臺南市	鹽水區	飯店段	896	555	一般農業區	農牧用地	1274.852
184	臺南市	鹽水區	田寮段	897	484	一般農業區	農牧用地	2206.42
185	臺南市	鹽水區	飯店段	897	555	一般農業區	農牧用地	1405.19
186	臺南市	鹽水區	田寮段	898	484	一般農業區	農牧用地	1980.087
187	臺南市	鹽水區	田寮段	899	463	一般農業區	水利用地	17.455

188	臺南市	鹽水區	田寮段	899	524	一般農業區	水利用地	132.623
189	臺南市	鹽水區	田寮段	899	463	一般農業區	水利用地	0.773
190	臺南市	鹽水區	田寮段	899	509	一般農業區	水利用地	671.395
191	臺南市	鹽水區	田寮段	900	485	一般農業區	水利用地	23.947
192	臺南市	鹽水區	田寮段	900	484	一般農業區	水利用地	103.919
193	臺南市	鹽水區	飯店段	900	561	一般農業區	農牧用地	762.232
194	臺南市	鹽水區	田寮段	901	431	一般農業區	交通用地	12.302
195	臺南市	鹽水區	飯店段	901	561	一般農業區	農牧用地	1635.649
196	臺南市	鹽水區	田寮段	902	475	一般農業區	水利用地	23.051
197	臺南市	鹽水區	田寮段	902	483	一般農業區	水利用地	12.293
198	臺南市	鹽水區	飯店段	902	561	一般農業區	農牧用地	1385.853
199	臺南市	鹽水區	田寮段	903	488-1	一般農業區	農牧用地	2376.101
200	臺南市	鹽水區	飯店段	903	561	一般農業區	農牧用地	1071.72
201	臺南市	鹽水區	田寮段	904	488-1	一般農業區	農牧用地	2590.432
202	臺南市	鹽水區	飯店段	904	561	一般農業區	農牧用地	1717.12
203	臺南市	鹽水區	田寮段	905	488-1	一般農業區	農牧用地	832.897
204	臺南市	鹽水區	田寮段	905	488	一般農業區	農牧用地	1443.929
205	臺南市	鹽水區	飯店段	905	561	一般農業區	農牧用地	607.815
206	臺南市	鹽水區	田寮段	906	488	一般農業區	農牧用地	3024.551
207	臺南市	鹽水區	田寮段	907	488	一般農業區	農牧用地	1356.434
208	臺南市	鹽水區	田寮段	907	489	一般農業區	農牧用地	39.402
209	臺南市	鹽水區	田寮段	908	489	一般農業區	農牧用地	1798.222
210	臺南市	鹽水區	飯店段	908	558	一般農業區	農牧用地	629.002
211	臺南市	鹽水區	田寮段	909	489	一般農業區	農牧用地	1275.756
212	臺南市	鹽水區	飯店段	909	558	一般農業區	農牧用地	1136.705
213	臺南市	鹽水區	飯店段	909-1	558	一般農業區	農牧用地	1339.246
214	臺南市	鹽水區	田寮段	910	489	一般農業區	農牧用地	1159.38
215	臺南市	鹽水區	田寮段	910	489-1	一般農業區	農牧用地	909.579
216	臺南市	鹽水區	飯店段	910	558	一般農業區	農牧用地	1247.436
217	臺南市	鹽水區	田寮段	911	489-1	一般農業區	農牧用地	1994.275
218	臺南市	鹽水區	飯店段	911	558	一般農業區	農牧用地	1906.505
219	臺南市	鹽水區	田寮段	912	489-1	一般農業區	農牧用地	1157.761
220	臺南市	鹽水區	田寮段	912	490	一般農業區	農牧用地	615.147
221	臺南市	鹽水區	飯店段	912	558	一般農業區	農牧用地	307.128
222	臺南市	鹽水區	田寮段	913	490	一般農業區	農牧用地	1738.032
223	臺南市	鹽水區	田寮段	913	494	一般農業區	農牧用地	62.591
224	臺南市	鹽水區	田寮段	914	494	一般農業區	農牧用地	2246.305
225	臺南市	鹽水區	田寮段	915	494	一般農業區	農牧用地	2170.706
226	臺南市	鹽水區	田寮段	916	494	一般農業區	農牧用地	507.053
227	臺南市	鹽水區	田寮段	916	493	一般農業區	農牧用地	1576.943
228	臺南市	鹽水區	田寮段	917	493	一般農業區	農牧用地	2171.695
229	臺南市	鹽水區	飯店段	917	559	一般農業區	農牧用地	846.51
230	臺南市	鹽水區	田寮段	918	493	一般農業區	農牧用地	1733.068
231	臺南市	鹽水區	飯店段	918	559	一般農業區	農牧用地	1572.245
232	臺南市	鹽水區	飯店段	919	559	一般農業區	養殖用地	1277.279
233	臺南市	鹽水區	田寮段	920	488-1	一般農業區	水利用地	11.043
234	臺南市	鹽水區	田寮段	920	488	一般農業區	水利用地	101.602
235	臺南市	鹽水區	田寮段	920	489	一般農業區	水利用地	78.831
236	臺南市	鹽水區	田寮段	920	489-1	一般農業區	水利用地	53.208
237	臺南市	鹽水區	田寮段	920	490	一般農業區	水利用地	33.971
238	臺南市	鹽水區	田寮段	920	494	一般農業區	水利用地	40.917
239	臺南市	鹽水區	田寮段	920	493	一般農業區	水利用地	44.173
240	臺南市	鹽水區	飯店段	920	559	一般農業區	養殖用地	1428.153
241	臺南市	鹽水區	田寮段	921	490	一般農業區	交通用地	2.822
242	臺南市	鹽水區	飯店段	921	559	一般農業區	養殖用地	904.558
243	臺南市	鹽水區	飯店段	921	559-1	一般農業區	養殖用地	318.863
244	臺南市	鹽水區	飯店段	922	559-1	一般農業區	養殖用地	2551.268
245	臺南市	鹽水區	飯店段	923	559-1	一般農業區	養殖用地	2574.415
246	臺南市	鹽水區	田寮段	924	539	一般農業區	農牧用地	1146.886
247	臺南市	鹽水區	飯店段	924	556	一般農業區	農牧用地	1182.363
248	臺南市	鹽水區	田寮段	925	539	一般農業區	農牧用地	1974.871
249	臺南市	鹽水區	飯店段	925	556	一般農業區	農牧用地	2364.614
250	臺南市	鹽水區	田寮段	926	539	一般農業區	農牧用地	972.705

251	臺南市	鹽水區	田寮段	926	492	一般農業區	農牧用地	305.887
252	臺南市	鹽水區	飯店段	926	563	一般農業區	農牧用地	1924.555
253	臺南市	鹽水區	田寮段	927	492	一般農業區	農牧用地	1364.443
254	臺南市	鹽水區	飯店段	927	563	一般農業區	農牧用地	1775.992
255	臺南市	鹽水區	飯店段	928	563	一般農業區	農牧用地	1869.294
256	臺南市	鹽水區	飯店段	929	563	一般農業區	農牧用地	2035.045
257	臺南市	鹽水區	田寮段	930	492-1	一般農業區	農牧用地	1446.522
258	臺南市	鹽水區	飯店段	930	563	一般農業區	農牧用地	830.643
259	臺南市	鹽水區	田寮段	931	491	一般農業區	農牧用地	628.189
260	臺南市	鹽水區	田寮段	931	492-1	一般農業區	農牧用地	968.694
261	臺南市	鹽水區	飯店段	931	571	一般農業區	農牧用地	1766.638
262	臺南市	鹽水區	田寮段	932	491	一般農業區	農牧用地	1956.746
263	臺南市	鹽水區	飯店段	932	571	一般農業區	農牧用地	2004.237
264	臺南市	鹽水區	田寮段	933	491	一般農業區	農牧用地	1391.635
265	臺南市	鹽水區	飯店段	933	571	一般農業區	農牧用地	249.866
266	臺南市	鹽水區	飯店段	933	571-1	一般農業區	農牧用地	2208.728
267	臺南市	鹽水區	田寮段	934	491	一般農業區	農牧用地	1657.84
268	臺南市	鹽水區	飯店段	934	571-1	一般農業區	農牧用地	1294.987
269	臺南市	鹽水區	田寮段	935	478	一般農業區	農牧用地	1399.951
270	臺南市	鹽水區	田寮段	935	491	一般農業區	農牧用地	10.03
271	臺南市	鹽水區	飯店段	935	571-1	一般農業區	農牧用地	526.654
272	臺南市	鹽水區	田寮段	936	478	一般農業區	農牧用地	1921.407
273	臺南市	鹽水區	田寮段	937	478	一般農業區	農牧用地	2606.436
274	臺南市	鹽水區	飯店段	937	573	一般農業區	農牧用地	779.943
275	臺南市	鹽水區	田寮段	938	478	一般農業區	農牧用地	2510.302
276	臺南市	鹽水區	飯店段	938	573	一般農業區	農牧用地	1464.313
277	臺南市	鹽水區	田寮段	939	479	一般農業區	農牧用地	1298.768
278	臺南市	鹽水區	田寮段	939	478	一般農業區	農牧用地	785.379
279	臺南市	鹽水區	飯店段	939	573	一般農業區	農牧用地	2408.863
280	臺南市	鹽水區	田寮段	940	479	一般農業區	農牧用地	2576.461
281	臺南市	鹽水區	飯店段	940	573	一般農業區	農牧用地	1837.518
282	臺南市	鹽水區	田寮段	941	479	一般農業區	農牧用地	1083.384
283	臺南市	鹽水區	飯店段	941	572	一般農業區	養殖用地	2170.084
284	臺南市	鹽水區	飯店段	942	572	一般農業區	養殖用地	2587.256
285	臺南市	鹽水區	田寮段	943	481	一般農業區	農牧用地	1004.06
286	臺南市	鹽水區	田寮段	943	480	一般農業區	農牧用地	1207.503
287	臺南市	鹽水區	飯店段	943	572	一般農業區	養殖用地	2552.386
288	臺南市	鹽水區	田寮段	944	481	一般農業區	農牧用地	1268.663
289	臺南市	鹽水區	田寮段	944	480	一般農業區	農牧用地	1391.402
290	臺南市	鹽水區	飯店段	944	572	一般農業區	養殖用地	2078.832
291	臺南市	鹽水區	田寮段	945	481	一般農業區	農牧用地	1154.263
292	臺南市	鹽水區	田寮段	945	480	一般農業區	農牧用地	1285.721
293	臺南市	鹽水區	飯店段	945	510	一般農業區	養殖用地	1871.414
294	臺南市	鹽水區	田寮段	946	481	一般農業區	農牧用地	814.791
295	臺南市	鹽水區	田寮段	946	480	一般農業區	農牧用地	1508.828
296	臺南市	鹽水區	飯店段	946	510	一般農業區	養殖用地	2847.447
297	臺南市	鹽水區	田寮段	947	480	一般農業區	農牧用地	621.781
298	臺南市	鹽水區	飯店段	947	510	一般農業區	農牧用地	1697.327
299	臺南市	鹽水區	田寮段	948	483	一般農業區	農牧用地	491.488
300	臺南市	鹽水區	飯店段	948	510	一般農業區	農牧用地	2160.656
301	臺南市	鹽水區	田寮段	949	483	一般農業區	農牧用地	2182.779
302	臺南市	鹽水區	飯店段	949	501	一般農業區	農牧用地	1739.934
303	臺南市	鹽水區	田寮段	950	475	一般農業區	農牧用地	196.224
304	臺南市	鹽水區	田寮段	950	483	一般農業區	農牧用地	2141.451
305	臺南市	鹽水區	飯店段	950	501	一般農業區	農牧用地	1756.459
306	臺南市	鹽水區	田寮段	951	475	一般農業區	農牧用地	2113.086
307	臺南市	鹽水區	飯店段	951	502	一般農業區	農牧用地	2229.512
308	臺南市	鹽水區	田寮段	952	475	一般農業區	農牧用地	1997.715
309	臺南市	鹽水區	飯店段	952	502	一般農業區	農牧用地	2799.134
310	臺南市	鹽水區	田寮段	953	475	一般農業區	農牧用地	1758.424
311	臺南市	鹽水區	飯店段	953	502	一般農業區	水利用地	0.026
312	臺南市	鹽水區	飯店段	953	501	一般農業區	水利用地	7.352
313	臺南市	鹽水區	飯店段	954	540	一般農業區	交通用地	6.971

314	臺南市	鹽水區	飯店段	955	500	一般農業區	水利用地	1.393
315	臺南市	鹽水區	飯店段	955	541	一般農業區	水利用地	6.987
316	臺南市	鹽水區	飯店段	955	546	一般農業區	水利用地	100.16
317	臺南市	鹽水區	飯店段	955	540	一般農業區	水利用地	55.064
318	臺南市	鹽水區	飯店段	955	595	一般農業區	水利用地	7.573
319	臺南市	鹽水區	田寮段	956	431	一般農業區	水利用地	2.571
320	臺南市	鹽水區	飯店段	956	500	一般農業區	農牧用地	2377.041
321	臺南市	鹽水區	田寮段	957	445	一般農業區	水利用地	50.637
322	臺南市	鹽水區	田寮段	957	431	一般農業區	水利用地	151.906
323	臺南市	鹽水區	飯店段	957	500	一般農業區	農牧用地	2632.058
324	臺南市	鹽水區	飯店段	958	500	一般農業區	農牧用地	2586.579
325	臺南市	鹽水區	田寮段	959	431	一般農業區	農牧用地	2132.995
326	臺南市	鹽水區	飯店段	959	500	一般農業區	農牧用地	772.032
327	臺南市	鹽水區	飯店段	959	541	一般農業區	農牧用地	776.297
328	臺南市	鹽水區	田寮段	960	431	一般農業區	農牧用地	1867.727
329	臺南市	鹽水區	飯店段	960	541	一般農業區	農牧用地	2298.383
330	臺南市	鹽水區	田寮段	961	431	一般農業區	農牧用地	1484.84
331	臺南市	鹽水區	飯店段	961	541	一般農業區	農牧用地	1805.11
332	臺南市	鹽水區	田寮段	962	431	一般農業區	農牧用地	1512.71
333	臺南市	鹽水區	飯店段	962	541	一般農業區	農牧用地	1774.602
334	臺南市	鹽水區	田寮段	963	445	一般農業區	農牧用地	2670.405
335	臺南市	鹽水區	田寮段	963	431	一般農業區	農牧用地	7.307
336	臺南市	鹽水區	飯店段	963	541	一般農業區	農牧用地	1809.074
337	臺南市	鹽水區	田寮段	964	445	一般農業區	農牧用地	1610.918
338	臺南市	鹽水區	飯店段	964	541	一般農業區	農牧用地	1520.557
339	臺南市	鹽水區	田寮段	965	445	一般農業區	農牧用地	1623.464
340	臺南市	鹽水區	飯店段	965	546	一般農業區	農牧用地	6741.122
341	臺南市	鹽水區	飯店段	965	540	一般農業區	農牧用地	2775.891
342	臺南市	鹽水區	田寮段	966	445	一般農業區	農牧用地	801.282
343	臺南市	鹽水區	飯店段	970	540	一般農業區	農牧用地	1671.285
344	臺南市	鹽水區	飯店段	971	540	一般農業區	農牧用地	135.651
345	臺南市	鹽水區	飯店段	971	595	一般農業區	農牧用地	1144.055
346	臺南市	鹽水區	田寮段	972	446	一般農業區	農牧用地	1806.65
347	臺南市	鹽水區	飯店段	972	595	一般農業區	農牧用地	2469.931
348	臺南市	鹽水區	田寮段	973	446	一般農業區	農牧用地	1643.942
349	臺南市	鹽水區	飯店段	973	595	一般農業區	農牧用地	2500.721
350	臺南市	鹽水區	田寮段	974	447	一般農業區	農牧用地	2302.303
351	臺南市	鹽水區	飯店段	974	595	一般農業區	農牧用地	683.303
352	臺南市	鹽水區	田寮段	975	447	一般農業區	農牧用地	1743.56
353	臺南市	鹽水區	飯店段	975	500	一般農業區	水利用地	29.343
354	臺南市	鹽水區	飯店段	975	541	一般農業區	水利用地	0.244
355	臺南市	鹽水區	飯店段	975	545	一般農業區	水利用地	0.317
356	臺南市	鹽水區	飯店段	975	546	一般農業區	水利用地	29.439
357	臺南市	鹽水區	田寮段	976	447	一般農業區	農牧用地	1736.282
358	臺南市	鹽水區	飯店段	976	544	一般農業區	農牧用地	84.104
359	臺南市	鹽水區	田寮段	977	447	一般農業區	農牧用地	1972.413
360	臺南市	鹽水區	飯店段	977	544	一般農業區	農牧用地	1701.639
361	臺南市	鹽水區	田寮段	978	429	一般農業區	農牧用地	310.527
362	臺南市	鹽水區	飯店段	978	544	一般農業區	農牧用地	1903.03
363	臺南市	鹽水區	田寮段	979	429	一般農業區	農牧用地	2134.354
364	臺南市	鹽水區	飯店段	979	544	一般農業區	農牧用地	2536.584
365	臺南市	鹽水區	田寮段	980	429	一般農業區	農牧用地	2091.854
366	臺南市	鹽水區	飯店段	980	544	一般農業區	農牧用地	747.673
367	臺南市	鹽水區	飯店段	980	544-1	一般農業區	農牧用地	1670.056
368	臺南市	鹽水區	田寮段	981	429	一般農業區	農牧用地	1611.735
369	臺南市	鹽水區	飯店段	981	544-1	一般農業區	農牧用地	2540.689
370	臺南市	鹽水區	田寮段	982	429	一般農業區	農牧用地	1951.012
371	臺南市	鹽水區	飯店段	982	544-1	一般農業區	農牧用地	1746.166
372	臺南市	鹽水區	飯店段	982	545	一般農業區	農牧用地	14.588
373	臺南市	鹽水區	飯店段	982	535	一般農業區	農牧用地	13.528
374	臺南市	鹽水區	田寮段	983	429	一般農業區	農牧用地	1662.141
375	臺南市	鹽水區	飯店段	983	545	一般農業區	農牧用地	364.765
376	臺南市	鹽水區	飯店段	983	535	一般農業區	農牧用地	1401.316

377	臺南市	鹽水區	飯店段	983	544-1	一般農業區	農牧用地	4.789
378	臺南市	鹽水區	田寮段	984	474	一般農業區	農牧用地	2676.194
379	臺南市	鹽水區	飯店段	984	545	一般農業區	農牧用地	231.773
380	臺南市	鹽水區	飯店段	984	535	一般農業區	農牧用地	920.043
381	臺南市	鹽水區	田寮段	985	474	一般農業區	農牧用地	2808.091
382	臺南市	鹽水區	飯店段	985	545	一般農業區	農牧用地	218.948
383	臺南市	鹽水區	飯店段	985	535	一般農業區	農牧用地	870.131
384	臺南市	鹽水區	田寮段	986	474	一般農業區	農牧用地	1188.353
385	臺南市	鹽水區	飯店段	986	545	一般農業區	農牧用地	229.976
386	臺南市	鹽水區	飯店段	986	535	一般農業區	農牧用地	873.359
387	臺南市	鹽水區	田寮段	987	474	一般農業區	農牧用地	1623.244
388	臺南市	鹽水區	田寮段	987	474-1	一般農業區	農牧用地	564.465
389	臺南市	鹽水區	飯店段	987	545	一般農業區	農牧用地	201.101
390	臺南市	鹽水區	飯店段	987	535	一般農業區	農牧用地	610.355
391	臺南市	鹽水區	田寮段	988	474-1	一般農業區	農牧用地	2026.32
392	臺南市	鹽水區	飯店段	988	545	一般農業區	農牧用地	6.045
393	臺南市	鹽水區	飯店段	988	534	一般農業區	農牧用地	2794.3
394	臺南市	鹽水區	田寮段	989	474-1	一般農業區	農牧用地	2476.675
395	臺南市	鹽水區	飯店段	989	534	一般農業區	農牧用地	2521.651
396	臺南市	鹽水區	田寮段	990	474-1	一般農業區	農牧用地	2203.538
397	臺南市	鹽水區	飯店段	990	534	一般農業區	農牧用地	2782.896
398	臺南市	鹽水區	田寮段	991	474-1	一般農業區	農牧用地	260.545
399	臺南市	鹽水區	飯店段	991	534	一般農業區	農牧用地	127.63
400	臺南市	鹽水區	飯店段	991	534-1	一般農業區	農牧用地	1325.992
401	臺南市	鹽水區	飯店段	992	534-1	一般農業區	農牧用地	1854.953
402	臺南市	鹽水區	飯店段	993	534-1	一般農業區	農牧用地	1362.354
403	臺南市	鹽水區	田寮段	994	444	一般農業區	水利用地	0.086
404	臺南市	鹽水區	田寮段	994	443-1	一般農業區	水利用地	82.796
405	臺南市	鹽水區	田寮段	994	443	一般農業區	水利用地	128.36
406	臺南市	鹽水區	飯店段	994	534-1	一般農業區	農牧用地	2455.69
407	臺南市	鹽水區	飯店段	995	534-1	一般農業區	農牧用地	269.894
408	臺南市	鹽水區	飯店段	996	534	一般農業區	水利用地	0.443
409	臺南市	鹽水區	田寮段	997	477	一般農業區	水利用地	81.828
410	臺南市	鹽水區	田寮段	998	477	一般農業區	農牧用地	2018.291
411	臺南市	鹽水區	田寮段	999	477	一般農業區	農牧用地	1602.839
412	臺南市	鹽水區	田寮段	9012	463	暫未編定	暫未編定	88.553
413	臺南市	鹽水區	田寮段	9012	524	暫未編定	暫未編定	0.078
414	臺南市	鹽水區	孫厝寮段孫厝寮小段	9989	471	暫未編定	暫未編定	0.083
415	臺南市	鹽水區	田寮段	928	492-1	一般農業區	農牧用地	40.725
416	臺南市	鹽水區	田寮段	928	492	一般農業區	農牧用地	2874.542
417	臺南市	鹽水區	田寮段	929	492-1	一般農業區	農牧用地	993.307
418	臺南市	鹽水區	田寮段	9999-383	466	暫未編定	暫未編定	123.593
419	臺南市	鹽水區	田寮段	9999-383	464	暫未編定	暫未編定	131.025
420	臺南市	鹽水區	番子厝段	3134-3	451	一般農業區	農牧用地	542.925
421	臺南市	鹽水區	番子厝段	3134	451	一般農業區	農牧用地	141.035
422	臺南市	鹽水區	田寮段	1005	477-2	一般農業區	農牧用地	1964.959
423	臺南市	鹽水區	田寮段	1005	477-1	一般農業區	農牧用地	12.343
424	臺南市	鹽水區	田寮段	1006	477-2	一般農業區	農牧用地	2142.411
425	臺南市	鹽水區	番子厝段	2727	364	一般農業區	農牧用地	343.546
426	臺南市	鹽水區	番子厝段	2727	364-1	一般農業區	農牧用地	1008.583
427	臺南市	鹽水區	飯店段	1488	590	一般農業區	特定目的事業用地	1435.247
428	臺南市	鹽水區	飯店段	1485	584	一般農業區	特定目的事業用地	2777.171
429	臺南市	鹽水區	飯店段	1486	584	一般農業區	特定目的事業用地	2938.531
430	臺南市	鹽水區	飯店段	1487	590	一般農業區	特定目的事業用地	2110.279
431	臺南市	鹽水區	飯店段	1484	584	一般農業區	特定目的事業用地	1738.22
432	臺南市	鹽水區	田寮段	1000	477	一般農業區	農牧用地	2125.183
433	臺南市	鹽水區	田寮段	1001	477	一般農業區	農牧用地	1231.108
434	臺南市	鹽水區	田寮段	1001	477-1	一般農業區	農牧用地	115.002
435	臺南市	鹽水區	田寮段	1002	477-1	一般農業區	農牧用地	1117.26
436	臺南市	鹽水區	田寮段	1003	477-1	一般農業區	農牧用地	2753.782
437	臺南市	鹽水區	田寮段	1004	477-1	一般農業區	農牧用地	2624.721
438	臺南市	鹽水區	田寮段	1007	477-2	一般農業區	農牧用地	2170.99
439	臺南市	鹽水區	田寮段	1008	477-2	一般農業區	農牧用地	322.994

440	臺南市	鹽水區	田寮段	1009	542	一般農業區	農牧用地	2746.16
441	臺南市	鹽水區	田寮段	1010	542	一般農業區	農牧用地	1440.693
442	臺南市	鹽水區	田寮段	1011	542	一般農業區	農牧用地	2041.443
443	臺南市	鹽水區	田寮段	1012	542-1	一般農業區	農牧用地	937.395
444	臺南市	鹽水區	田寮段	1012	542	一般農業區	農牧用地	140.786
445	臺南市	鹽水區	田寮段	1013	542-1	一般農業區	農牧用地	1873.051
446	臺南市	鹽水區	田寮段	1014	542-1	一般農業區	農牧用地	1850.673
447	臺南市	鹽水區	田寮段	1015	542-1	一般農業區	農牧用地	634.315
448	臺南市	鹽水區	田寮段	1016	477	一般農業區	水利用地	70.961
449	臺南市	鹽水區	田寮段	1016	477-1	一般農業區	水利用地	154.685
450	臺南市	鹽水區	田寮段	1016	477-2	一般農業區	水利用地	216.684
451	臺南市	鹽水區	田寮段	1016	542	一般農業區	水利用地	156.013
452	臺南市	鹽水區	田寮段	1016	542-1	一般農業區	水利用地	49.261
453	臺南市	鹽水區	田寮段	1017	477-1	一般農業區	交通用地	36.42
454	臺南市	鹽水區	田寮段	1017	477-2	一般農業區	交通用地	79.614
455	臺南市	鹽水區	田寮段	1017	542	一般農業區	交通用地	8.387
456	臺南市	鹽水區	飯店段	1020	528	一般農業區	農牧用地	2563.307
457	臺南市	鹽水區	飯店段	1021	528	一般農業區	農牧用地	1572.56
458	臺南市	鹽水區	田寮段	1027	476-2	一般農業區	農牧用地	1368.374
459	臺南市	鹽水區	田寮段	1028	476-2	一般農業區	農牧用地	1783.648
460	臺南市	鹽水區	田寮段	1029	476-2	一般農業區	農牧用地	1982.813
461	臺南市	鹽水區	田寮段	1029	476-1	一般農業區	農牧用地	116.835
462	臺南市	鹽水區	田寮段	1030	476-1	一般農業區	農牧用地	1849.055
463	臺南市	鹽水區	田寮段	1030	476-2	一般農業區	農牧用地	35.361
464	臺南市	鹽水區	田寮段	1031	476-1	一般農業區	農牧用地	2826.425
465	臺南市	鹽水區	田寮段	1032	476	一般農業區	農牧用地	37.577
466	臺南市	鹽水區	田寮段	1032	476-1	一般農業區	農牧用地	1341.238
467	臺南市	鹽水區	田寮段	1033	476	一般農業區	農牧用地	1931.047
468	臺南市	鹽水區	田寮段	1034	476	一般農業區	農牧用地	2058.822
469	臺南市	鹽水區	田寮段	1035	537	一般農業區	農牧用地	803.808
470	臺南市	鹽水區	田寮段	1035	476	一般農業區	農牧用地	1478.06
471	臺南市	鹽水區	田寮段	1036	537	一般農業區	農牧用地	1757.388
472	臺南市	鹽水區	田寮段	1037	537	一般農業區	農牧用地	1774.614
473	臺南市	鹽水區	田寮段	1038	537	一般農業區	農牧用地	857.536
474	臺南市	鹽水區	田寮段	104-3	564	一般農業區	水利用地	116.326
475	臺南市	鹽水區	田寮段	104-4	564	一般農業區	農牧用地	14.014
476	臺南市	鹽水區	田寮段	1045	428	一般農業區	農牧用地	759.205
477	臺南市	鹽水區	田寮段	1046	428	一般農業區	農牧用地	1818.024
478	臺南市	鹽水區	田寮段	1047	428	一般農業區	農牧用地	1414.349
479	臺南市	鹽水區	田寮段	1048	428	一般農業區	農牧用地	1772.607
480	臺南市	鹽水區	田寮段	1049	428	一般農業區	農牧用地	2073.554
481	臺南市	鹽水區	田寮段	105-2	564	一般農業區	農牧用地	703.834
482	臺南市	鹽水區	田寮段	105-3	564	一般農業區	水利用地	127.555
483	臺南市	鹽水區	田寮段	105-4	564	一般農業區	農牧用地	32.953
484	臺南市	鹽水區	田寮段	105-6	564	一般農業區	水利用地	6.029
485	臺南市	鹽水區	田寮段	105-7	564	一般農業區	水利用地	184.392
486	臺南市	鹽水區	田寮段	105-8	564	一般農業區	水利用地	182.33
487	臺南市	鹽水區	田寮段	1050	428	一般農業區	農牧用地	2305.18
488	臺南市	鹽水區	田寮段	1051	428	一般農業區	農牧用地	2112.89
489	臺南市	鹽水區	田寮段	1052	442	一般農業區	農牧用地	2853.563
490	臺南市	鹽水區	田寮段	1053	442	一般農業區	農牧用地	2815.098
491	臺南市	鹽水區	田寮段	1054	443	一般農業區	農牧用地	1703.799
492	臺南市	鹽水區	田寮段	1054	442	一般農業區	農牧用地	69.737
493	臺南市	鹽水區	田寮段	1055	443	一般農業區	農牧用地	2713.101
494	臺南市	鹽水區	田寮段	1056	443	一般農業區	農牧用地	2235.716
495	臺南市	鹽水區	田寮段	1057	443-1	一般農業區	農牧用地	239.415
496	臺南市	鹽水區	田寮段	1057	443	一般農業區	農牧用地	1698.026
497	臺南市	鹽水區	田寮段	1058	443-1	一般農業區	農牧用地	2145.666
498	臺南市	鹽水區	田寮段	1059	443-1	一般農業區	農牧用地	2145.945
499	臺南市	鹽水區	田寮段	1060	443-1	一般農業區	農牧用地	2571.988
500	臺南市	鹽水區	田寮段	1061	444	一般農業區	農牧用地	1126.732
501	臺南市	鹽水區	田寮段	1062	444	一般農業區	特定目的事業用地	4.605
502	臺南市	鹽水區	田寮段	1063	444	一般農業區	農牧用地	2542.816

503	臺南市	鹽水區	田寮段	1064	444	一般農業區	農牧用地	1220.19
504	臺南市	鹽水區	田寮段	1071	438	一般農業區	農牧用地	679.947
505	臺南市	鹽水區	田寮段	1072	438	一般農業區	農牧用地	2181.186
506	臺南市	鹽水區	田寮段	1073	438	一般農業區	農牧用地	2557.768
507	臺南市	鹽水區	田寮段	1074	438	一般農業區	農牧用地	570.511
508	臺南市	鹽水區	田寮段	1074	439	一般農業區	農牧用地	88.216
509	臺南市	鹽水區	田寮段	1075	439	一般農業區	農牧用地	1533.489
510	臺南市	鹽水區	田寮段	1076	439	一般農業區	農牧用地	1535.654
511	臺南市	鹽水區	田寮段	1077	439	一般農業區	農牧用地	31.902
512	臺南市	鹽水區	田寮段	1077	440	一般農業區	農牧用地	2580.504
513	臺南市	鹽水區	田寮段	1078	440	一般農業區	農牧用地	1703.823
514	臺南市	鹽水區	田寮段	1079	440	一般農業區	農牧用地	1630.969
515	臺南市	鹽水區	田寮段	1080	441	一般農業區	農牧用地	1656.945
516	臺南市	鹽水區	田寮段	1080	440	一般農業區	農牧用地	0.049
517	臺南市	鹽水區	田寮段	1081	441	一般農業區	農牧用地	2551.444
518	臺南市	鹽水區	田寮段	1082	441	一般農業區	農牧用地	1583.598
519	臺南市	鹽水區	田寮段	1083	441	一般農業區	農牧用地	612.288
520	臺南市	鹽水區	田寮段	1083	427	一般農業區	農牧用地	337.431
521	臺南市	鹽水區	田寮段	1084	427	一般農業區	農牧用地	2804.038
522	臺南市	鹽水區	田寮段	1085	427	一般農業區	農牧用地	1544.432
523	臺南市	鹽水區	田寮段	1086	427	一般農業區	農牧用地	1091.382
524	臺南市	鹽水區	田寮段	1087	427	一般農業區	農牧用地	683.309
525	臺南市	鹽水區	田寮段	1093	538	一般農業區	農牧用地	1831.771
526	臺南市	鹽水區	田寮段	1094	538	一般農業區	農牧用地	2236.161
527	臺南市	鹽水區	田寮段	1095	538	一般農業區	農牧用地	1865.335
528	臺南市	鹽水區	田寮段	1096	538	一般農業區	農牧用地	1614.919
529	臺南市	鹽水區	田寮段	1097	538	一般農業區	農牧用地	1642.043
530	臺南市	鹽水區	田寮段	1098	538	一般農業區	農牧用地	1388.24
531	臺南市	鹽水區	田寮段	1099	538	一般農業區	農牧用地	2520.669
532	臺南市	鹽水區	田寮段	1100	538	一般農業區	農牧用地	480.166
533	臺南市	鹽水區	田寮段	1137	437	一般農業區	農牧用地	1005.915
534	臺南市	鹽水區	田寮段	1138	437	一般農業區	農牧用地	1915.476
535	臺南市	鹽水區	田寮段	1139	437	一般農業區	農牧用地	1564.389
536	臺南市	鹽水區	田寮段	1140	437-3	一般農業區	農牧用地	380.756
537	臺南市	鹽水區	田寮段	1140	437	一般農業區	農牧用地	568.194
538	臺南市	鹽水區	田寮段	1141	437-3	一般農業區	農牧用地	2464.184
539	臺南市	鹽水區	田寮段	1142	437-3	一般農業區	農牧用地	1183.813
540	臺南市	鹽水區	田寮段	1143	437-3	一般農業區	農牧用地	1662.944
541	臺南市	鹽水區	田寮段	1144	435	一般農業區	農牧用地	1758.906
542	臺南市	鹽水區	田寮段	1145	435	一般農業區	農牧用地	1335.433
543	臺南市	鹽水區	田寮段	1146	435	一般農業區	農牧用地	1746.065
544	臺南市	鹽水區	田寮段	1147	435	一般農業區	農牧用地	1638.303
545	臺南市	鹽水區	田寮段	1148	435	一般農業區	農牧用地	2109.623
546	臺南市	鹽水區	田寮段	1149	433	一般農業區	農牧用地	1260.935
547	臺南市	鹽水區	田寮段	1149	435	一般農業區	農牧用地	16.281
548	臺南市	鹽水區	田寮段	1150	433	一般農業區	農牧用地	1811.097
549	臺南市	鹽水區	田寮段	1151	433	一般農業區	農牧用地	1783.087
550	臺南市	鹽水區	田寮段	1152	433	一般農業區	農牧用地	1538.745
551	臺南市	鹽水區	田寮段	1153	432	一般農業區	農牧用地	1283.465
552	臺南市	鹽水區	田寮段	1154	432	一般農業區	農牧用地	2029.745
553	臺南市	鹽水區	飯店段	1450	593-1	一般農業區	農牧用地	499.652
554	臺南市	鹽水區	飯店段	1451	593-1	一般農業區	農牧用地	2591.315
555	臺南市	鹽水區	飯店段	1452	593-1	一般農業區	農牧用地	1145.587
556	臺南市	鹽水區	飯店段	1453	593	一般農業區	農牧用地	1113.148
557	臺南市	鹽水區	飯店段	1453	593-1	一般農業區	農牧用地	181.634
558	臺南市	鹽水區	飯店段	1454	593	一般農業區	農牧用地	1427.975
559	臺南市	鹽水區	飯店段	1455	593	一般農業區	農牧用地	1340.487
560	臺南市	鹽水區	飯店段	1456	593	一般農業區	農牧用地	1225.765
561	臺南市	鹽水區	飯店段	1457	533	一般農業區	農牧用地	720.472
562	臺南市	鹽水區	飯店段	1458	533	一般農業區	農牧用地	942.997
563	臺南市	鹽水區	飯店段	1459	533	一般農業區	農牧用地	938.26
564	臺南市	鹽水區	飯店段	1460	533	一般農業區	農牧用地	1705.088
565	臺南市	鹽水區	飯店段	1461	533	一般農業區	農牧用地	1689.108

566	臺南市	鹽水區	飯店段	1462	533-1	一般農業區	農牧用地	1242.208
567	臺南市	鹽水區	飯店段	1462	533	一般農業區	農牧用地	232.428
568	臺南市	鹽水區	飯店段	1463	533-1	一般農業區	農牧用地	1522.259
569	臺南市	鹽水區	飯店段	1464	533-1	一般農業區	農牧用地	1035.619
570	臺南市	鹽水區	飯店段	1465	533-1	一般農業區	水利用地	13.684
571	臺南市	鹽水區	飯店段	1465	533	一般農業區	水利用地	82.362
572	臺南市	鹽水區	飯店段	1465	593	一般農業區	水利用地	97.277
573	臺南市	鹽水區	飯店段	1465	593-1	一般農業區	水利用地	78.447
574	臺南市	鹽水區	飯店段	1469	589	一般農業區	農牧用地	1590.706
575	臺南市	鹽水區	飯店段	1470	589	一般農業區	農牧用地	2067.155
576	臺南市	鹽水區	飯店段	1471	589	一般農業區	農牧用地	779.628
577	臺南市	鹽水區	飯店段	1471	588	一般農業區	農牧用地	1000.421
578	臺南市	鹽水區	飯店段	1472	588	一般農業區	農牧用地	2018.449
579	臺南市	鹽水區	飯店段	1473	588	一般農業區	農牧用地	1758.823
580	臺南市	鹽水區	飯店段	1473	587	一般農業區	農牧用地	63.823
581	臺南市	鹽水區	飯店段	1474	587	一般農業區	農牧用地	2973.637
582	臺南市	鹽水區	飯店段	1475	587	一般農業區	農牧用地	1837.221
583	臺南市	鹽水區	飯店段	1475	586	一般農業區	農牧用地	565.874
584	臺南市	鹽水區	飯店段	1476	586	一般農業區	農牧用地	2709.741
585	臺南市	鹽水區	飯店段	1477	586	一般農業區	農牧用地	1548.438
586	臺南市	鹽水區	飯店段	1477	585	一般農業區	農牧用地	167.501
587	臺南市	鹽水區	飯店段	1478	585	一般農業區	農牧用地	2319.053
588	臺南市	鹽水區	飯店段	1479	585	一般農業區	農牧用地	1104.788
589	臺南市	鹽水區	飯店段	1480	585	一般農業區	農牧用地	1838.084
590	臺南市	鹽水區	飯店段	1481	585	一般農業區	農牧用地	2105.553
591	臺南市	鹽水區	飯店段	1482	585	一般農業區	農牧用地	1027.895
592	臺南市	鹽水區	飯店段	1489	591	一般農業區	農牧用地	1993.156
593	臺南市	鹽水區	飯店段	1489	590	一般農業區	農牧用地	588.905
594	臺南市	鹽水區	飯店段	1490	591	一般農業區	農牧用地	2673.143
595	臺南市	鹽水區	飯店段	1491	591	一般農業區	農牧用地	1160.501
596	臺南市	鹽水區	飯店段	1492	592	一般農業區	農牧用地	1340.863
597	臺南市	鹽水區	飯店段	1492	591	一般農業區	農牧用地	12.597
598	臺南市	鹽水區	飯店段	1493	592	一般農業區	農牧用地	1725.567
599	臺南市	鹽水區	飯店段	1494	577	一般農業區	農牧用地	129.1
600	臺南市	鹽水區	飯店段	1494	592	一般農業區	農牧用地	1312.164
601	臺南市	鹽水區	飯店段	1495	577	一般農業區	農牧用地	1969.367
602	臺南市	鹽水區	飯店段	1496	577	一般農業區	農牧用地	1675.215
603	臺南市	鹽水區	飯店段	1497	577	一般農業區	農牧用地	694.554
604	臺南市	鹽水區	飯店段	1498	577	一般農業區	農牧用地	334.254
605	臺南市	鹽水區	飯店段	1499	577	一般農業區	水利用地	47.238
606	臺南市	鹽水區	飯店段	1499	592	一般農業區	水利用地	79.799
607	臺南市	鹽水區	飯店段	1499	591	一般農業區	水利用地	161.817
608	臺南市	鹽水區	飯店段	1499	590	一般農業區	水利用地	59.172
609	臺南市	鹽水區	飯店段	1499	584	一般農業區	水利用地	3.022
610	臺南市	鹽水區	飯店段	1500	592	一般農業區	交通用地	1.282
611	臺南市	鹽水區	飯店段	1500	591	一般農業區	交通用地	29.304
612	臺南市	鹽水區	飯店段	1500	582	一般農業區	交通用地	0.547
613	臺南市	鹽水區	飯店段	1501	582-1	一般農業區	水利用地	10.128
614	臺南市	鹽水區	飯店段	1501	582	一般農業區	水利用地	90.787
615	臺南市	鹽水區	飯店段	1503	575	一般農業區	農牧用地	5562.889
616	臺南市	鹽水區	飯店段	1503	576	一般農業區	農牧用地	4642.542
617	臺南市	鹽水區	飯店段	1509	583	一般農業區	農牧用地	1118.965
618	臺南市	鹽水區	飯店段	1510	583	一般農業區	農牧用地	2823.261
619	臺南市	鹽水區	飯店段	1511	583	一般農業區	農牧用地	2074.74
620	臺南市	鹽水區	飯店段	1512	582-1	一般農業區	農牧用地	2240.205
621	臺南市	鹽水區	飯店段	1512	583	一般農業區	農牧用地	17.205
622	臺南市	鹽水區	飯店段	1513	582-1	一般農業區	農牧用地	1842.923
623	臺南市	鹽水區	飯店段	1514	582-1	一般農業區	農牧用地	974.667
624	臺南市	鹽水區	飯店段	1514	582	一般農業區	農牧用地	659.16
625	臺南市	鹽水區	飯店段	1515	582	一般農業區	農牧用地	2047.694
626	臺南市	鹽水區	飯店段	1516	582	一般農業區	農牧用地	1723.928
627	臺南市	鹽水區	飯店段	1517	582	一般農業區	農牧用地	891.226
628	臺南市	鹽水區	飯店段	1519	581	一般農業區	農牧用地	1569.338

629	臺南市	鹽水區	飯店段	1520	581	一般農業區	農牧用地	1939.14
630	臺南市	鹽水區	飯店段	1521	581	一般農業區	農牧用地	1674.756
631	臺南市	鹽水區	飯店段	1522	581	一般農業區	農牧用地	1.256
632	臺南市	鹽水區	飯店段	1522	581	一般農業區	農牧用地	2.64
633	臺南市	鹽水區	飯店段	1523	581	一般農業區	農牧用地	112.478
634	臺南市	鹽水區	飯店段	1523	581	一般農業區	農牧用地	236.857
635	臺南市	鹽水區	飯店段	1525	565	一般農業區	農牧用地	2026.146
636	臺南市	鹽水區	飯店段	1526	565	一般農業區	農牧用地	1174.534
637	臺南市	鹽水區	飯店段	1527	566	一般農業區	農牧用地	11.589
638	臺南市	鹽水區	飯店段	1527	565	一般農業區	農牧用地	1084.272
639	臺南市	鹽水區	飯店段	1528	566	一般農業區	農牧用地	1898.565
640	臺南市	鹽水區	飯店段	1529	566	一般農業區	農牧用地	1926.542
641	臺南市	鹽水區	飯店段	1530	566	一般農業區	農牧用地	2220.542
642	臺南市	鹽水區	飯店段	1531	567	一般農業區	農牧用地	1126.726
643	臺南市	鹽水區	飯店段	1532	567	一般農業區	農牧用地	1382.65
644	臺南市	鹽水區	飯店段	1533	567	一般農業區	農牧用地	1615.789
645	臺南市	鹽水區	飯店段	1534	567	一般農業區	農牧用地	1768.558
646	臺南市	鹽水區	飯店段	1535	567	一般農業區	農牧用地	1312.671
647	臺南市	鹽水區	飯店段	1536	567	一般農業區	水利用地	27.623
648	臺南市	鹽水區	飯店段	1536	567	一般農業區	水利用地	8.121
649	臺南市	鹽水區	飯店段	1536	566	一般農業區	水利用地	38.055
650	臺南市	鹽水區	飯店段	1536	581	一般農業區	水利用地	14.602
651	臺南市	鹽水區	飯店段	1536	564	一般農業區	水利用地	12.182
652	臺南市	鹽水區	飯店段	1537	564	一般農業區	交通用地	0.307
653	臺南市	鹽水區	飯店段	1537	564	一般農業區	交通用地	24.745
654	臺南市	鹽水區	飯店段	1537	564	一般農業區	交通用地	84.803
655	臺南市	鹽水區	飯店段	1537	581	一般農業區	交通用地	0.063
656	臺南市	鹽水區	飯店段	1538	568	一般農業區	水利用地	10.85
657	臺南市	鹽水區	飯店段	1538	569	一般農業區	水利用地	103.13
658	臺南市	鹽水區	飯店段	1538	564	一般農業區	水利用地	117.866
659	臺南市	鹽水區	飯店段	1539	569	一般農業區	水利用地	5.304
660	臺南市	鹽水區	飯店段	1540	568	一般農業區	農牧用地	1534.996
661	臺南市	鹽水區	飯店段	1540-1	568	一般農業區	水利用地	26.694
662	臺南市	鹽水區	飯店段	1541	568	一般農業區	農牧用地	1771.407
663	臺南市	鹽水區	飯店段	1541-1	568	一般農業區	水利用地	25.821
664	臺南市	鹽水區	飯店段	1542	568	一般農業區	農牧用地	907.823
665	臺南市	鹽水區	飯店段	1542-1	568	一般農業區	水利用地	79.981
666	臺南市	鹽水區	飯店段	1543	569	一般農業區	農牧用地	820.54
667	臺南市	鹽水區	飯店段	1543-1	569	一般農業區	水利用地	117.983
668	臺南市	鹽水區	飯店段	1544	569	一般農業區	農牧用地	259.234
669	臺南市	鹽水區	飯店段	1544-1	569	一般農業區	水利用地	55.602
670	臺南市	鹽水區	飯店段	1545	569	一般農業區	農牧用地	238.555
671	臺南市	鹽水區	飯店段	1545-1	569	一般農業區	水利用地	75.49
672	臺南市	鹽水區	飯店段	1546	569	一般農業區	農牧用地	91.459
673	臺南市	鹽水區	飯店段	1546-1	569	一般農業區	水利用地	31.764
674	臺南市	鹽水區	飯店段	1547	564	一般農業區	農牧用地	1137.283
675	臺南市	鹽水區	飯店段	1547-1	564	一般農業區	水利用地	109.765
676	臺南市	鹽水區	番子厝段	2619	384	一般農業區	農牧用地	506.806
677	臺南市	鹽水區	番子厝段	2620	384	一般農業區	農牧用地	849.894
678	臺南市	鹽水區	番子厝段	2621	384	一般農業區	農牧用地	858.052
679	臺南市	鹽水區	番子厝段	2622	384	一般農業區	農牧用地	767.709
680	臺南市	鹽水區	番子厝段	2623	384	一般農業區	農牧用地	666.616
681	臺南市	鹽水區	番子厝段	2623	384-1	一般農業區	農牧用地	79.115
682	臺南市	鹽水區	番子厝段	2623-1	384-1	一般農業區	農牧用地	669.716
683	臺南市	鹽水區	番子厝段	2623-4	384	一般農業區	水利用地	0.647
684	臺南市	鹽水區	番子厝段	2623-4	379-1	一般農業區	水利用地	0.177
685	臺南市	鹽水區	番子厝段	2623-5	312	一般農業區	交通用地	16.185
686	臺南市	鹽水區	番子厝段	2623-5	383-1	一般農業區	交通用地	0.01
687	臺南市	鹽水區	番子厝段	2623-5	383-1	一般農業區	交通用地	0.951
688	臺南市	鹽水區	番子厝段	2623-6	312	一般農業區	水利用地	143.171
689	臺南市	鹽水區	番子厝段	2623-6	383-1	一般農業區	水利用地	124.102
690	臺南市	鹽水區	番子厝段	2623-6	383	一般農業區	水利用地	78.207
691	臺南市	鹽水區	番子厝段	2623-6	377	一般農業區	水利用地	35.883

692	臺南市	鹽水區	番子厝段	2724	364-1	一般農業區	農牧用地	1153.924
693	臺南市	鹽水區	番子厝段	2725	364-1	一般農業區	農牧用地	2408.459
694	臺南市	鹽水區	番子厝段	2726	364-1	一般農業區	農牧用地	1596.432
695	臺南市	鹽水區	番子厝段	2727-1	364	一般農業區	農牧用地	578.749
696	臺南市	鹽水區	番子厝段	2728	364	一般農業區	農牧用地	2137.041
697	臺南市	鹽水區	番子厝段	2729	364	一般農業區	農牧用地	2089.694
698	臺南市	鹽水區	番子厝段	2730	364	一般農業區	農牧用地	937.344
699	臺南市	鹽水區	番子厝段	2731	378	一般農業區	農牧用地	1013.657
700	臺南市	鹽水區	番子厝段	2732	378	一般農業區	農牧用地	881.002
701	臺南市	鹽水區	番子厝段	2732-1	364	一般農業區	水利用地	29.321
702	臺南市	鹽水區	番子厝段	2732-1	378	一般農業區	水利用地	145.834
703	臺南市	鹽水區	番子厝段	2732-1	364-1	一般農業區	水利用地	129.134
704	臺南市	鹽水區	番子厝段	2732-2	378	一般農業區	水利用地	0.134
705	臺南市	鹽水區	番子厝段	2732-2	364	一般農業區	水利用地	3.285
706	臺南市	鹽水區	番子厝段	2732-2	364	一般農業區	水利用地	54.181
707	臺南市	鹽水區	番子厝段	2732-2	364-1	一般農業區	水利用地	21.338
708	臺南市	鹽水區	番子厝段	2733	374-1	一般農業區	農牧用地	2.975
709	臺南市	鹽水區	番子厝段	2736	374-1	一般農業區	水利用地	1.223
710	臺南市	鹽水區	番子厝段	2738	378	一般農業區	農牧用地	6.391
711	臺南市	鹽水區	番子厝段	2739	378	一般農業區	農牧用地	21.772
712	臺南市	鹽水區	番子厝段	2740	378	一般農業區	農牧用地	51.975
713	臺南市	鹽水區	番子厝段	2741	377	一般農業區	農牧用地	1237.018
714	臺南市	鹽水區	番子厝段	2742	377	一般農業區	農牧用地	1691.737
715	臺南市	鹽水區	番子厝段	2743	377	一般農業區	農牧用地	1961.249
716	臺南市	鹽水區	番子厝段	2744	377	一般農業區	農牧用地	1992.726
717	臺南市	鹽水區	番子厝段	2745	377	一般農業區	農牧用地	2209.433
718	臺南市	鹽水區	番子厝段	2746	377	一般農業區	農牧用地	321.971
719	臺南市	鹽水區	番子厝段	2747	383	一般農業區	農牧用地	206.536
720	臺南市	鹽水區	番子厝段	2748	383	一般農業區	農牧用地	1812.361
721	臺南市	鹽水區	番子厝段	2749	383	一般農業區	農牧用地	2008.314
722	臺南市	鹽水區	番子厝段	2750	383	一般農業區	農牧用地	1902.419
723	臺南市	鹽水區	番子厝段	2751	383	一般農業區	農牧用地	1854.254
724	臺南市	鹽水區	番子厝段	2752	383-1	一般農業區	農牧用地	1346.505
725	臺南市	鹽水區	番子厝段	2752	383	一般農業區	農牧用地	1827.766
726	臺南市	鹽水區	番子厝段	2753	383-1	一般農業區	農牧用地	2160.194
727	臺南市	鹽水區	番子厝段	2754	383-1	一般農業區	農牧用地	1219.158
728	臺南市	鹽水區	番子厝段	2755	383-1	一般農業區	農牧用地	2122.924
729	臺南市	鹽水區	番子厝段	2756	311	一般農業區	農牧用地	2071.223
730	臺南市	鹽水區	番子厝段	2757	311	一般農業區	農牧用地	1477.974
731	臺南市	鹽水區	番子厝段	2758	311	一般農業區	農牧用地	2158.201
732	臺南市	鹽水區	番子厝段	2759	311	一般農業區	農牧用地	2358.609
733	臺南市	鹽水區	番子厝段	2760	312	一般農業區	農牧用地	6.846
734	臺南市	鹽水區	番子厝段	2760	311	一般農業區	農牧用地	2147.971
735	臺南市	鹽水區	番子厝段	2761	312	一般農業區	農牧用地	2760.235
736	臺南市	鹽水區	番子厝段	2762	312	一般農業區	農牧用地	2648.924
737	臺南市	鹽水區	番子厝段	2763	312	一般農業區	農牧用地	2260.965
738	臺南市	鹽水區	番子厝段	2764	313	一般農業區	農牧用地	1413.68
739	臺南市	鹽水區	番子厝段	2764	312	一般農業區	農牧用地	2.92
740	臺南市	鹽水區	番子厝段	2765	313	一般農業區	農牧用地	1867.708
741	臺南市	鹽水區	番子厝段	2766	313	一般農業區	農牧用地	2270.469
742	臺南市	鹽水區	番子厝段	2767	313	一般農業區	農牧用地	877.239
743	臺南市	鹽水區	番子厝段	2768	313	一般農業區	農牧用地	679.286
744	臺南市	鹽水區	番子厝段	2769	315	一般農業區	農牧用地	832.054
745	臺南市	鹽水區	番子厝段	2770	315	一般農業區	農牧用地	3069.462
746	臺南市	鹽水區	番子厝段	2771	315	一般農業區	農牧用地	2532.218
747	臺南市	鹽水區	番子厝段	2772	315	一般農業區	農牧用地	2326.386
748	臺南市	鹽水區	番子厝段	2772	308	一般農業區	農牧用地	5.422
749	臺南市	鹽水區	番子厝段	2773	308	一般農業區	農牧用地	1851.107
750	臺南市	鹽水區	番子厝段	2774	308	一般農業區	農牧用地	1980.624
751	臺南市	鹽水區	番子厝段	2775	308	一般農業區	農牧用地	374.953
752	臺南市	鹽水區	番子厝段	2775	310	一般農業區	農牧用地	1278.874
753	臺南市	鹽水區	番子厝段	2776	310	一般農業區	農牧用地	2429.192
754	臺南市	鹽水區	番子厝段	2777	310	一般農業區	農牧用地	1443.12

755	臺南市	鹽水區	番子厝段	2777	309	一般農業區	農牧用地	1.244
756	臺南市	鹽水區	番子厝段	2777	309	一般農業區	農牧用地	46.352
757	臺南市	鹽水區	番子厝段	2778	309	一般農業區	農牧用地	2464.388
758	臺南市	鹽水區	番子厝段	2779	309	一般農業區	農牧用地	1863.547
759	臺南市	鹽水區	番子厝段	2780	309	一般農業區	農牧用地	1850.809
760	臺南市	鹽水區	番子厝段	2781	382	一般農業區	農牧用地	1794.666
761	臺南市	鹽水區	番子厝段	2782	382	一般農業區	農牧用地	1461.401
762	臺南市	鹽水區	番子厝段	2783	382	一般農業區	農牧用地	1988.028
763	臺南市	鹽水區	番子厝段	2784	382	一般農業區	農牧用地	868.628
764	臺南市	鹽水區	番子厝段	2789	375-1	一般農業區	養殖用地	2155.07
765	臺南市	鹽水區	番子厝段	2789	375	一般農業區	養殖用地	2166.006
766	臺南市	鹽水區	番子厝段	2790	375-1	一般農業區	養殖用地	787.647
767	臺南市	鹽水區	番子厝段	2792	312	一般農業區	水利用地	145.155
768	臺南市	鹽水區	番子厝段	2792	309	一般農業區	水利用地	7.374
769	臺南市	鹽水區	番子厝段	2792	382	一般農業區	水利用地	30.32
770	臺南市	鹽水區	番子厝段	2792	383	一般農業區	水利用地	15.383
771	臺南市	鹽水區	番子厝段	2792	383	一般農業區	水利用地	24.008
772	臺南市	鹽水區	番子厝段	2792	383	一般農業區	水利用地	0.001
773	臺南市	鹽水區	番子厝段	2793	376	一般農業區	水利用地	23.792
774	臺南市	鹽水區	番子厝段	2795	375	一般農業區	水利用地	166.845
775	臺南市	鹽水區	番子厝段	2796	375	一般農業區	農牧用地	1146.711
776	臺南市	鹽水區	番子厝段	2797	381	一般農業區	農牧用地	486.762
777	臺南市	鹽水區	番子厝段	2798	381	一般農業區	農牧用地	2465.474
778	臺南市	鹽水區	番子厝段	2799	381	一般農業區	農牧用地	1996.095
779	臺南市	鹽水區	番子厝段	2800	381	一般農業區	農牧用地	1204.445
780	臺南市	鹽水區	番子厝段	2802	306	一般農業區	農牧用地	1739.012
781	臺南市	鹽水區	番子厝段	2803	306	一般農業區	農牧用地	2341.634
782	臺南市	鹽水區	番子厝段	2804	306	一般農業區	農牧用地	2410.244
783	臺南市	鹽水區	番子厝段	2805	306	一般農業區	農牧用地	1441.115
784	臺南市	鹽水區	番子厝段	2806	307	一般農業區	農牧用地	2314.103
785	臺南市	鹽水區	番子厝段	2807	307	一般農業區	農牧用地	2086.942
786	臺南市	鹽水區	番子厝段	2808	307	一般農業區	農牧用地	2145.375
787	臺南市	鹽水區	番子厝段	2809	307	一般農業區	農牧用地	1555.955
788	臺南市	鹽水區	番子厝段	2810	316	一般農業區	農牧用地	2631.939
789	臺南市	鹽水區	番子厝段	2811	316	一般農業區	農牧用地	2541.622
790	臺南市	鹽水區	番子厝段	2822	304	一般農業區	農牧用地	12.693
791	臺南市	鹽水區	番子厝段	2824	304	一般農業區	農牧用地	1559.199
792	臺南市	鹽水區	番子厝段	2825	304	一般農業區	農牧用地	725.382
793	臺南市	鹽水區	番子厝段	2826	303	一般農業區	農牧用地	265.912
794	臺南市	鹽水區	番子厝段	2827	303	一般農業區	農牧用地	1367.091
795	臺南市	鹽水區	番子厝段	2828	303	一般農業區	農牧用地	763.312
796	臺南市	鹽水區	番子厝段	2829	303	一般農業區	農牧用地	882.535
797	臺南市	鹽水區	番子厝段	2830	303	一般農業區	農牧用地	1618.971
798	臺南市	鹽水區	番子厝段	2831	303	一般農業區	農牧用地	2012.308
799	臺南市	鹽水區	番子厝段	2832	303	一般農業區	農牧用地	460.674
800	臺南市	鹽水區	番子厝段	2837	380	一般農業區	農牧用地	1564.198
801	臺南市	鹽水區	番子厝段	2838	380	一般農業區	農牧用地	2493.876
802	臺南市	鹽水區	番子厝段	2840	374-1	一般農業區	農牧用地	7.662
803	臺南市	鹽水區	番子厝段	2840-1	370	一般農業區	水利用地	66.628
804	臺南市	鹽水區	番子厝段	2840-1	371	一般農業區	水利用地	89.47
805	臺南市	鹽水區	番子厝段	2841	370	一般農業區	養殖用地	795.694
806	臺南市	鹽水區	番子厝段	2841	371	一般農業區	養殖用地	1338.052
807	臺南市	鹽水區	番子厝段	2842	370	一般農業區	養殖用地	1406.129
808	臺南市	鹽水區	番子厝段	2842	371	一般農業區	養殖用地	1518.167
809	臺南市	鹽水區	番子厝段	2843	370	一般農業區	養殖用地	950.391
810	臺南市	鹽水區	番子厝段	2843	371	一般農業區	養殖用地	707.88
811	臺南市	鹽水區	番子厝段	2843	368-1	一般農業區	養殖用地	350.234
812	臺南市	鹽水區	番子厝段	2844	370	一般農業區	養殖用地	706.425
813	臺南市	鹽水區	番子厝段	2844	368-1	一般農業區	養殖用地	809.39
814	臺南市	鹽水區	番子厝段	2845	370	一般農業區	養殖用地	659.656
815	臺南市	鹽水區	番子厝段	2845	369	一般農業區	養殖用地	78.272
816	臺南市	鹽水區	番子厝段	2845	368-1	一般農業區	養殖用地	1096.533
817	臺南市	鹽水區	番子厝段	2846	369	一般農業區	養殖用地	609.36

818	臺南市	鹽水區	番子厝段	2846	368-1	一般農業區	養殖用地	58.144
819	臺南市	鹽水區	番子厝段	2846	368	一般農業區	養殖用地	483.169
820	臺南市	鹽水區	番子厝段	2847	369	一般農業區	養殖用地	686.777
821	臺南市	鹽水區	番子厝段	2847	368	一般農業區	養殖用地	710.769
822	臺南市	鹽水區	番子厝段	2848	369	一般農業區	養殖用地	672.267
823	臺南市	鹽水區	番子厝段	2848	368	一般農業區	養殖用地	709.23
824	臺南市	鹽水區	番子厝段	2849	369	一般農業區	養殖用地	597.029
825	臺南市	鹽水區	番子厝段	2849	368	一般農業區	養殖用地	605.531
826	臺南市	鹽水區	番子厝段	2850	369	一般農業區	養殖用地	798.92
827	臺南市	鹽水區	番子厝段	2850	368	一般農業區	養殖用地	906.527
828	臺南市	鹽水區	番子厝段	2851	369	一般農業區	農牧用地	135.753
829	臺南市	鹽水區	番子厝段	2851	366	一般農業區	農牧用地	23.347
830	臺南市	鹽水區	番子厝段	2851	368	一般農業區	農牧用地	291.937
831	臺南市	鹽水區	番子厝段	2851	367	一般農業區	農牧用地	18.393
832	臺南市	鹽水區	番子厝段	2852	366	一般農業區	養殖用地	827.792
833	臺南市	鹽水區	番子厝段	2852	367	一般農業區	養殖用地	866.183
834	臺南市	鹽水區	番子厝段	2853	366	一般農業區	養殖用地	899.787
835	臺南市	鹽水區	番子厝段	2853	367	一般農業區	養殖用地	887.218
836	臺南市	鹽水區	番子厝段	2854	366	一般農業區	養殖用地	896.971
837	臺南市	鹽水區	番子厝段	2854	367	一般農業區	養殖用地	897.782
838	臺南市	鹽水區	番子厝段	2855	366	一般農業區	養殖用地	767.987
839	臺南市	鹽水區	番子厝段	2855	367	一般農業區	養殖用地	853.632
840	臺南市	鹽水區	番子厝段	2858	366-2	一般農業區	農牧用地	1007.494
841	臺南市	鹽水區	番子厝段	2859	366-2	一般農業區	農牧用地	943.009
842	臺南市	鹽水區	番子厝段	2860	366-2	一般農業區	農牧用地	2395.115
843	臺南市	鹽水區	番子厝段	2861	366-2	一般農業區	農牧用地	2410.194
844	臺南市	鹽水區	番子厝段	2862	366-2	一般農業區	農牧用地	906.602
845	臺南市	鹽水區	番子厝段	2862-1	366-2	一般農業區	水利用地	68.077
846	臺南市	鹽水區	番子厝段	2863	366-2	一般農業區	農牧用地	962.873
847	臺南市	鹽水區	番子厝段	2863-1	366-2	一般農業區	水利用地	173.603
848	臺南市	鹽水區	番子厝段	2864	366-2	一般農業區	農牧用地	894.398
849	臺南市	鹽水區	番子厝段	2864-1	471	一般農業區	水利用地	0.253
850	臺南市	鹽水區	番子厝段	2864-1	471	一般農業區	水利用地	109.722
851	臺南市	鹽水區	番子厝段	2864-2	366-2	一般農業區	水利用地	41.054
852	臺南市	鹽水區	番子厝段	2864-4	366-2	一般農業區	水利用地	487.75
853	臺南市	鹽水區	番子厝段	2865	459	一般農業區	農牧用地	35.013
854	臺南市	鹽水區	番子厝段	2865-1	459	一般農業區	水利用地	28.643
855	臺南市	鹽水區	番子厝段	2866	388	一般農業區	養殖用地	842.843
856	臺南市	鹽水區	番子厝段	2866-1	388	一般農業區	水利用地	119.003
857	臺南市	鹽水區	番子厝段	2867	388	一般農業區	養殖用地	1035.861
858	臺南市	鹽水區	番子厝段	2867-1	388	一般農業區	水利用地	54.259
859	臺南市	鹽水區	番子厝段	2868	388	一般農業區	養殖用地	932.677
860	臺南市	鹽水區	番子厝段	2868-1	388	一般農業區	水利用地	9.463
861	臺南市	鹽水區	番子厝段	2869	388	一般農業區	養殖用地	2449.16
862	臺南市	鹽水區	番子厝段	2870	388	一般農業區	養殖用地	1708.006
863	臺南市	鹽水區	番子厝段	2871	388	一般農業區	丁種建築用地	1195.569
864	臺南市	鹽水區	番子厝段	2872	423	一般農業區	養殖用地	433.251
865	臺南市	鹽水區	番子厝段	2873	423	一般農業區	養殖用地	1648.645
866	臺南市	鹽水區	番子厝段	2874	423	一般農業區	養殖用地	1855.115
867	臺南市	鹽水區	番子厝段	2875	423	一般農業區	養殖用地	1905.627
868	臺南市	鹽水區	番子厝段	2876	423	一般農業區	養殖用地	1787.847
869	臺南市	鹽水區	番子厝段	2877	423	一般農業區	養殖用地	968.822
870	臺南市	鹽水區	番子厝段	2878	422	一般農業區	養殖用地	2291.515
871	臺南市	鹽水區	番子厝段	2879	422	一般農業區	養殖用地	5131.663
872	臺南市	鹽水區	番子厝段	2885	360	一般農業區	甲種建築用地	1736.152
873	臺南市	鹽水區	番子厝段	2886	360	一般農業區	養殖用地	1224.592
874	臺南市	鹽水區	番子厝段	2887	360	一般農業區	養殖用地	2369.102
875	臺南市	鹽水區	番子厝段	2887	360-1	一般農業區	養殖用地	40.076
876	臺南市	鹽水區	番子厝段	2888	360-1	一般農業區	養殖用地	1028.618
877	臺南市	鹽水區	番子厝段	2889	360-1	一般農業區	養殖用地	1080.284
878	臺南市	鹽水區	番子厝段	2890	360-1	一般農業區	農牧用地	1572.606
879	臺南市	鹽水區	番子厝段	2891	360-1	一般農業區	農牧用地	1868.435
880	臺南市	鹽水區	番子厝段	2892	372	一般農業區	農牧用地	2337.788

881	臺南市	鹽水區	番子厝段	2893	372	一般農業區	農牧用地	2651.528
882	臺南市	鹽水區	番子厝段	2894	372	一般農業區	農牧用地	2073.22
883	臺南市	鹽水區	番子厝段	2895	372	一般農業區	農牧用地	931.407
884	臺南市	鹽水區	番子厝段	2896	373	一般農業區	農牧用地	1307.72
885	臺南市	鹽水區	番子厝段	2896	372	一般農業區	農牧用地	315.601
886	臺南市	鹽水區	番子厝段	2897	373	一般農業區	農牧用地	2040.891
887	臺南市	鹽水區	番子厝段	2898	373	一般農業區	農牧用地	2425.344
888	臺南市	鹽水區	番子厝段	2899	373-1	一般農業區	農牧用地	462.551
889	臺南市	鹽水區	番子厝段	2899	373	一般農業區	農牧用地	975.434
890	臺南市	鹽水區	番子厝段	2900	373-1	一般農業區	農牧用地	1683.503
891	臺南市	鹽水區	番子厝段	2900-1	373-1	一般農業區	水利用地	36.667
892	臺南市	鹽水區	番子厝段	2900-1	373	一般農業區	水利用地	50.803
893	臺南市	鹽水區	番子厝段	2900-1	372	一般農業區	水利用地	120.84
894	臺南市	鹽水區	番子厝段	2900-1	388	一般農業區	水利用地	257.527
895	臺南市	鹽水區	番子厝段	2900-1	459	一般農業區	水利用地	62.925
896	臺南市	鹽水區	番子厝段	2900-2	420	一般農業區	交通用地	1.688
897	臺南市	鹽水區	番子厝段	2900-2	388	一般農業區	交通用地	314.656
898	臺南市	鹽水區	番子厝段	2900-2	459	一般農業區	交通用地	103.517
899	臺南市	鹽水區	番子厝段	2900-3	359	一般農業區	水利用地	4.325
900	臺南市	鹽水區	番子厝段	2900-3	359-1	一般農業區	水利用地	47.096
901	臺南市	鹽水區	番子厝段	2900-3	412	一般農業區	水利用地	2.002
902	臺南市	鹽水區	番子厝段	2900-3	412-1	一般農業區	水利用地	94.502
903	臺南市	鹽水區	番子厝段	2900-3	420	一般農業區	水利用地	235.545
904	臺南市	鹽水區	番子厝段	2900-3	388	一般農業區	水利用地	269.387
905	臺南市	鹽水區	番子厝段	2900-3	459	一般農業區	水利用地	109.828
906	臺南市	鹽水區	番子厝段	2900-3	471	一般農業區	水利用地	333.589
907	臺南市	鹽水區	番子厝段	2901	359	一般農業區	農牧用地	1698.759
908	臺南市	鹽水區	番子厝段	2902	359	一般農業區	農牧用地	2257.06
909	臺南市	鹽水區	番子厝段	2903	359	一般農業區	農牧用地	1563.284
910	臺南市	鹽水區	番子厝段	2904	359	一般農業區	農牧用地	1592.939
911	臺南市	鹽水區	番子厝段	2905	359-1	一般農業區	農牧用地	1145.584
912	臺南市	鹽水區	番子厝段	2905	359	一般農業區	農牧用地	112.231
913	臺南市	鹽水區	番子厝段	2906	359-1	一般農業區	農牧用地	1011.694
914	臺南市	鹽水區	番子厝段	2907	359-1	一般農業區	農牧用地	2387.995
915	臺南市	鹽水區	番子厝段	2908	359-1	一般農業區	農牧用地	671.681
916	臺南市	鹽水區	番子厝段	2909	412	一般農業區	農牧用地	1125.125
917	臺南市	鹽水區	番子厝段	2910	412	一般農業區	農牧用地	1590.248
918	臺南市	鹽水區	番子厝段	2911	412	一般農業區	農牧用地	1590.92
919	臺南市	鹽水區	番子厝段	2912	412	一般農業區	農牧用地	455.39
920	臺南市	鹽水區	番子厝段	2912	412-1	一般農業區	農牧用地	761.557
921	臺南市	鹽水區	番子厝段	2913	412-1	一般農業區	農牧用地	1437.867
922	臺南市	鹽水區	番子厝段	2914	412-1	一般農業區	農牧用地	1424.546
923	臺南市	鹽水區	番子厝段	2915	412-1	一般農業區	農牧用地	975.896
924	臺南市	鹽水區	番子厝段	2915	426	一般農業區	農牧用地	61.618
925	臺南市	鹽水區	番子厝段	2916	426	一般農業區	農牧用地	966.605
926	臺南市	鹽水區	番子厝段	2916	421	一般農業區	農牧用地	8.536
927	臺南市	鹽水區	番子厝段	2917	421	一般農業區	農牧用地	1640.428
928	臺南市	鹽水區	番子厝段	2918	420	一般農業區	農牧用地	99.526
929	臺南市	鹽水區	番子厝段	2919	420	一般農業區	農牧用地	1459.141
930	臺南市	鹽水區	番子厝段	2920	420	一般農業區	農牧用地	863.383
931	臺南市	鹽水區	番子厝段	2921	420	一般農業區	農牧用地	1832.853
932	臺南市	鹽水區	番子厝段	2922	420	一般農業區	農牧用地	1354.138
933	臺南市	鹽水區	番子厝段	2923	420	一般農業區	農牧用地	1352.272
934	臺南市	鹽水區	番子厝段	2924	420	一般農業區	農牧用地	827.674
935	臺南市	鹽水區	番子厝段	2925	420	一般農業區	農牧用地	4.497
936	臺南市	鹽水區	番子厝段	2926	388	一般農業區	農牧用地	813.842
937	臺南市	鹽水區	番子厝段	2927	388	一般農業區	養殖用地	507.061
938	臺南市	鹽水區	番子厝段	2928	388	一般農業區	養殖用地	1498.07
939	臺南市	鹽水區	番子厝段	2929	388	一般農業區	養殖用地	1926.314
940	臺南市	鹽水區	番子厝段	2930	459	一般農業區	農牧用地	1110.573
941	臺南市	鹽水區	番子厝段	2931	459	一般農業區	農牧用地	1818.089
942	臺南市	鹽水區	番子厝段	2932	459	一般農業區	農牧用地	1795.47
943	臺南市	鹽水區	番子厝段	2932-1	459	一般農業區	水利用地	18.301

944	臺南市	鹽水區	番子厝段	2933	471	一般農業區	農牧用地	1841.473
945	臺南市	鹽水區	番子厝段	2933-1	471	一般農業區	水利用地	112.12
946	臺南市	鹽水區	番子厝段	2934	471	一般農業區	農牧用地	1083.077
947	臺南市	鹽水區	番子厝段	2934-1	471	一般農業區	水利用地	79.478
948	臺南市	鹽水區	番子厝段	2935	471	一般農業區	農牧用地	1063.409
949	臺南市	鹽水區	番子厝段	2935-1	471	一般農業區	水利用地	23.447
950	臺南市	鹽水區	番子厝段	2936	471	一般農業區	農牧用地	594.5
951	臺南市	鹽水區	番子厝段	2936-1	471	一般農業區	水利用地	13.394
952	臺南市	鹽水區	番子厝段	2937	471	一般農業區	農牧用地	35.171
953	臺南市	鹽水區	番子厝段	2937-1	388	一般農業區	水利用地	27.3
954	臺南市	鹽水區	番子厝段	2939	470	一般農業區	農牧用地	1213.16
955	臺南市	鹽水區	番子厝段	2940	470	一般農業區	農牧用地	1504.018
956	臺南市	鹽水區	番子厝段	2944	387-1	一般農業區	農牧用地	1592.42
957	臺南市	鹽水區	番子厝段	2945	387-1	一般農業區	農牧用地	1379.384
958	臺南市	鹽水區	番子厝段	2946	417	一般農業區	農牧用地	1509.144
959	臺南市	鹽水區	番子厝段	2947	417	一般農業區	農牧用地	1656.835
960	臺南市	鹽水區	番子厝段	2948	417	一般農業區	農牧用地	1529.111
961	臺南市	鹽水區	番子厝段	2949	418	一般農業區	農牧用地	581.032
962	臺南市	鹽水區	番子厝段	2950	418	一般農業區	農牧用地	893.187
963	臺南市	鹽水區	番子厝段	2951	418	一般農業區	農牧用地	884.028
964	臺南市	鹽水區	番子厝段	2952	418	一般農業區	農牧用地	931.906
965	臺南市	鹽水區	番子厝段	2953	418	一般農業區	農牧用地	1171.727
966	臺南市	鹽水區	番子厝段	2954	418	一般農業區	農牧用地	842.649
967	臺南市	鹽水區	番子厝段	2954-1	418	一般農業區	水利用地	95.148
968	臺南市	鹽水區	番子厝段	2954-1	417	一般農業區	水利用地	179.146
969	臺南市	鹽水區	番子厝段	2954-1	387-1	一般農業區	水利用地	41.233
970	臺南市	鹽水區	番子厝段	2954-1	470	一般農業區	水利用地	115.171
971	臺南市	鹽水區	番子厝段	2954-3	414	一般農業區	水利用地	20.203
972	臺南市	鹽水區	番子厝段	2955	419-1	一般農業區	農牧用地	140.497
973	臺南市	鹽水區	番子厝段	2956	419-1	一般農業區	農牧用地	1083.734
974	臺南市	鹽水區	番子厝段	2957	419-1	一般農業區	農牧用地	1083.206
975	臺南市	鹽水區	番子厝段	2958	419-1	一般農業區	農牧用地	1071.759
976	臺南市	鹽水區	番子厝段	2958	419	一般農業區	農牧用地	8.284
977	臺南市	鹽水區	番子厝段	2959	419	一般農業區	農牧用地	1450.821
978	臺南市	鹽水區	番子厝段	2960	419	一般農業區	農牧用地	840.237
979	臺南市	鹽水區	番子厝段	2961	419	一般農業區	農牧用地	1773.591
980	臺南市	鹽水區	番子厝段	2962	419	一般農業區	農牧用地	852.123
981	臺南市	鹽水區	番子厝段	2963	419	一般農業區	農牧用地	341.278
982	臺南市	鹽水區	番子厝段	2969-2	419	一般農業區	水利用地	292.678
983	臺南市	鹽水區	番子厝段	2969-2	419-1	一般農業區	水利用地	141.143
984	臺南市	鹽水區	番子厝段	2969-3	419	一般農業區	交通用地	348.455
985	臺南市	鹽水區	番子厝段	2969-3	419-1	一般農業區	交通用地	63.674
986	臺南市	鹽水區	番子厝段	2969-4	419	一般農業區	水利用地	238.004
987	臺南市	鹽水區	番子厝段	2979	411-2	一般農業區	農牧用地	1591.567
988	臺南市	鹽水區	番子厝段	2980	411-2	一般農業區	農牧用地	1033.177
989	臺南市	鹽水區	番子厝段	2981	411-2	一般農業區	農牧用地	1149.54
990	臺南市	鹽水區	番子厝段	2982	411-2	一般農業區	農牧用地	1122.995
991	臺南市	鹽水區	番子厝段	2983	419	一般農業區	農牧用地	7.103
992	臺南市	鹽水區	番子厝段	2983	411-2	一般農業區	農牧用地	1242.099
993	臺南市	鹽水區	番子厝段	2984	419	一般農業區	農牧用地	12.92
994	臺南市	鹽水區	番子厝段	2984	411-2	一般農業區	農牧用地	420.315
995	臺南市	鹽水區	番子厝段	2984	411	一般農業區	農牧用地	213.456
996	臺南市	鹽水區	番子厝段	2985	419	一般農業區	農牧用地	9.229
997	臺南市	鹽水區	番子厝段	2985	411	一般農業區	農牧用地	2432.313
998	臺南市	鹽水區	番子厝段	2986	411	一般農業區	農牧用地	1209.245
999	臺南市	鹽水區	番子厝段	2987	411	一般農業區	農牧用地	2321.253
1000	臺南市	鹽水區	番子厝段	2988	411	一般農業區	農牧用地	200.707
1001	臺南市	鹽水區	番子厝段	2988	411-1	一般農業區	農牧用地	172.938
1002	臺南市	鹽水區	番子厝段	2989	411-1	一般農業區	農牧用地	1499.876
1003	臺南市	鹽水區	番子厝段	2990	411-1	一般農業區	農牧用地	1822.326
1004	臺南市	鹽水區	番子厝段	2991	411-1	一般農業區	農牧用地	182.805
1005	臺南市	鹽水區	番子厝段	2991-2	411-2	一般農業區	水利用地	146.03
1006	臺南市	鹽水區	番子厝段	2991-2	411	一般農業區	水利用地	250.414

1007	臺南市	鹽水區	番子厝段	2991-2	411-1	一般農業區	水利用地	180.16
1008	臺南市	鹽水區	番子厝段	2992	414	一般農業區	農牧用地	2037.588
1009	臺南市	鹽水區	番子厝段	2992-2	414	一般農業區	水利用地	22.237
1010	臺南市	鹽水區	番子厝段	2992-2	416	一般農業區	水利用地	0.284
1011	臺南市	鹽水區	番子厝段	2992-2	413	一般農業區	水利用地	54.652
1012	臺南市	鹽水區	番子厝段	2992-2	389	一般農業區	水利用地	437.428
1013	臺南市	鹽水區	番子厝段	2992-2	386	一般農業區	水利用地	158.491
1014	臺南市	鹽水區	番子厝段	2993	414	一般農業區	農牧用地	1363.174
1015	臺南市	鹽水區	番子厝段	2994	414	一般農業區	農牧用地	1047.213
1016	臺南市	鹽水區	番子厝段	2994	416	一般農業區	農牧用地	227.355
1017	臺南市	鹽水區	番子厝段	2995	416	一般農業區	農牧用地	740.474
1018	臺南市	鹽水區	番子厝段	2996	416	一般農業區	農牧用地	1356.219
1019	臺南市	鹽水區	番子厝段	2997	416	一般農業區	農牧用地	1574.281
1020	臺南市	鹽水區	番子厝段	2998	413	一般農業區	農牧用地	1364.693
1021	臺南市	鹽水區	番子厝段	2999	413	一般農業區	農牧用地	1575.605
1022	臺南市	鹽水區	番子厝段	3000	413	一般農業區	農牧用地	1252.547
1023	臺南市	鹽水區	番子厝段	3001	413	一般農業區	農牧用地	1311.329
1024	臺南市	鹽水區	番子厝段	3002	413	一般農業區	農牧用地	1260.474
1025	臺南市	鹽水區	番子厝段	3003	413	一般農業區	農牧用地	1121.386
1026	臺南市	鹽水區	番子厝段	3003	389	一般農業區	農牧用地	51.284
1027	臺南市	鹽水區	番子厝段	3004	389	一般農業區	農牧用地	1654.897
1028	臺南市	鹽水區	番子厝段	3005	389	一般農業區	農牧用地	1329.998
1029	臺南市	鹽水區	番子厝段	3006	389	一般農業區	農牧用地	935.799
1030	臺南市	鹽水區	番子厝段	3007	389	一般農業區	農牧用地	2010.135
1031	臺南市	鹽水區	番子厝段	3008	389	一般農業區	農牧用地	1139.922
1032	臺南市	鹽水區	番子厝段	3008	386	一般農業區	農牧用地	955.716
1033	臺南市	鹽水區	番子厝段	3009	386	一般農業區	農牧用地	1763.807
1034	臺南市	鹽水區	番子厝段	3010	386	一般農業區	農牧用地	1864.448
1035	臺南市	鹽水區	番子厝段	3012	386	一般農業區	農牧用地	45.618
1036	臺南市	鹽水區	番子厝段	3012	385	一般農業區	農牧用地	76.706
1037	臺南市	鹽水區	番子厝段	3013	386	一般農業區	農牧用地	53.118
1038	臺南市	鹽水區	番子厝段	3013	385	一般農業區	農牧用地	499.613
1039	臺南市	鹽水區	番子厝段	3013	385-1	一般農業區	農牧用地	7.905
1040	臺南市	鹽水區	番子厝段	3014	389	一般農業區	農牧用地	59.716
1041	臺南市	鹽水區	番子厝段	3014	385	一般農業區	農牧用地	950.814
1042	臺南市	鹽水區	番子厝段	3014	386	一般農業區	農牧用地	19.904
1043	臺南市	鹽水區	番子厝段	3014	385-1	一般農業區	農牧用地	819.61
1044	臺南市	鹽水區	番子厝段	3015	389	一般農業區	農牧用地	90.161
1045	臺南市	鹽水區	番子厝段	3015	385	一般農業區	農牧用地	1143.202
1046	臺南市	鹽水區	番子厝段	3015	385-1	一般農業區	農牧用地	1390.939
1047	臺南市	鹽水區	番子厝段	3016	389	一般農業區	農牧用地	57.989
1048	臺南市	鹽水區	番子厝段	3016	385	一般農業區	農牧用地	953.616
1049	臺南市	鹽水區	番子厝段	3016	385-1	一般農業區	農牧用地	1135.966
1050	臺南市	鹽水區	番子厝段	3017	389	一般農業區	農牧用地	35.519
1051	臺南市	鹽水區	番子厝段	3017	385	一般農業區	農牧用地	756.922
1052	臺南市	鹽水區	番子厝段	3017	385-1	一般農業區	農牧用地	855.779
1053	臺南市	鹽水區	番子厝段	3018	389	一般農業區	農牧用地	29.217
1054	臺南市	鹽水區	番子厝段	3018	385	一般農業區	農牧用地	791.861
1055	臺南市	鹽水區	番子厝段	3018	385-1	一般農業區	農牧用地	1004.613
1056	臺南市	鹽水區	番子厝段	3019	394	一般農業區	農牧用地	1883.426
1057	臺南市	鹽水區	番子厝段	3019	389	一般農業區	農牧用地	6.653
1058	臺南市	鹽水區	番子厝段	3019	385-1	一般農業區	農牧用地	12.012
1059	臺南市	鹽水區	番子厝段	3020	394	一般農業區	農牧用地	1902.58
1060	臺南市	鹽水區	番子厝段	3021	394	一般農業區	農牧用地	3095.964
1061	臺南市	鹽水區	番子厝段	3022	394	一般農業區	農牧用地	1356.947
1062	臺南市	鹽水區	番子厝段	3023	415-1	一般農業區	農牧用地	845.625
1063	臺南市	鹽水區	番子厝段	3024	415-1	一般農業區	農牧用地	1598.999
1064	臺南市	鹽水區	番子厝段	3025	415-1	一般農業區	農牧用地	2190.251
1065	臺南市	鹽水區	番子厝段	3026	415-1	一般農業區	農牧用地	1878.336
1066	臺南市	鹽水區	番子厝段	3027	415	一般農業區	農牧用地	1632.316
1067	臺南市	鹽水區	番子厝段	3027	415-1	一般農業區	農牧用地	132.619
1068	臺南市	鹽水區	番子厝段	3028	415	一般農業區	農牧用地	1640.487
1069	臺南市	鹽水區	番子厝段	3029	415	一般農業區	農牧用地	1584.9

1070	臺南市	鹽水區	番子厝段	3030	415	一般農業區	農牧用地	1002.64
1071	臺南市	鹽水區	番子厝段	3030-1	415-1	一般農業區	水利用地	38.397
1072	臺南市	鹽水區	番子厝段	3030-1	394	一般農業區	水利用地	0.074
1073	臺南市	鹽水區	番子厝段	3030-1	385-1	一般農業區	水利用地	186.042
1074	臺南市	鹽水區	番子厝段	3030-2	385-1	一般農業區	交通用地	8.998
1075	臺南市	鹽水區	番子厝段	3031	408	一般農業區	農牧用地	1027.407
1076	臺南市	鹽水區	番子厝段	3032	411-1	一般農業區	農牧用地	2.064
1077	臺南市	鹽水區	番子厝段	3032	408	一般農業區	農牧用地	1950.069
1078	臺南市	鹽水區	番子厝段	3033	411-1	一般農業區	農牧用地	1.797
1079	臺南市	鹽水區	番子厝段	3033	408	一般農業區	農牧用地	1057.355
1080	臺南市	鹽水區	番子厝段	3034	411-1	一般農業區	農牧用地	1.917
1081	臺南市	鹽水區	番子厝段	3034	408	一般農業區	農牧用地	1437.407
1082	臺南市	鹽水區	番子厝段	3035	408	一般農業區	農牧用地	1325.296
1083	臺南市	鹽水區	番子厝段	3036	407	一般農業區	農牧用地	1734.527
1084	臺南市	鹽水區	番子厝段	3037	407	一般農業區	農牧用地	2056.628
1085	臺南市	鹽水區	番子厝段	3038	407	一般農業區	農牧用地	2540.587
1086	臺南市	鹽水區	番子厝段	3039	406	一般農業區	農牧用地	2746.474
1087	臺南市	鹽水區	番子厝段	3040	406	一般農業區	農牧用地	2740.66
1088	臺南市	鹽水區	番子厝段	3041	406	一般農業區	農牧用地	1572.577
1089	臺南市	鹽水區	番子厝段	3042	405	一般農業區	農牧用地	2326.108
1090	臺南市	鹽水區	番子厝段	3043	405	一般農業區	農牧用地	1793.484
1091	臺南市	鹽水區	番子厝段	3044	405	一般農業區	農牧用地	1810.054
1092	臺南市	鹽水區	番子厝段	3045	405	一般農業區	農牧用地	1739.102
1093	臺南市	鹽水區	番子厝段	3046	405-1	一般農業區	農牧用地	2897.868
1094	臺南市	鹽水區	番子厝段	3047	405-2	一般農業區	農牧用地	2308.079
1095	臺南市	鹽水區	番子厝段	3048	405-2	一般農業區	農牧用地	1614.313
1096	臺南市	鹽水區	番子厝段	3049	405-2	一般農業區	農牧用地	954.654
1097	臺南市	鹽水區	番子厝段	3050	405-2	一般農業區	農牧用地	1191.204
1098	臺南市	鹽水區	番子厝段	3051	405-2	一般農業區	農牧用地	1627.339
1099	臺南市	鹽水區	番子厝段	3052	405-2	一般農業區	農牧用地	889.896
1100	臺南市	鹽水區	番子厝段	3101	402	一般農業區	農牧用地	950.714
1101	臺南市	鹽水區	番子厝段	3102	402	一般農業區	農牧用地	1495.884
1102	臺南市	鹽水區	番子厝段	3103	402	一般農業區	農牧用地	1372.745
1103	臺南市	鹽水區	番子厝段	3104	402	一般農業區	農牧用地	1404.182
1104	臺南市	鹽水區	番子厝段	3105	402	一般農業區	農牧用地	1457.34
1105	臺南市	鹽水區	番子厝段	3106	401	一般農業區	農牧用地	1767.564
1106	臺南市	鹽水區	番子厝段	3107	401	一般農業區	農牧用地	1876
1107	臺南市	鹽水區	番子厝段	3108	401	一般農業區	農牧用地	1343.791
1108	臺南市	鹽水區	番子厝段	3108	400	一般農業區	農牧用地	1395.655
1109	臺南市	鹽水區	番子厝段	3109	400	一般農業區	農牧用地	1098.654
1110	臺南市	鹽水區	番子厝段	3110	400	一般農業區	農牧用地	1540.639
1111	臺南市	鹽水區	番子厝段	3111	400	一般農業區	農牧用地	1869.463
1112	臺南市	鹽水區	番子厝段	3112	399	一般農業區	農牧用地	2741.844
1113	臺南市	鹽水區	番子厝段	3113	399	一般農業區	農牧用地	2273.888
1114	臺南市	鹽水區	番子厝段	3114	399	一般農業區	農牧用地	681.452
1115	臺南市	鹽水區	番子厝段	3114	399-2	一般農業區	農牧用地	746.509
1116	臺南市	鹽水區	番子厝段	3115	399-2	一般農業區	農牧用地	1033.549
1117	臺南市	鹽水區	番子厝段	3116	399-2	一般農業區	農牧用地	1250.54
1118	臺南市	鹽水區	番子厝段	3116	399-1	一般農業區	農牧用地	82.58
1119	臺南市	鹽水區	番子厝段	3117	399-1	一般農業區	農牧用地	1531.846
1120	臺南市	鹽水區	番子厝段	3118	399-1	一般農業區	農牧用地	2547.736
1121	臺南市	鹽水區	番子厝段	3119	399-1	一般農業區	農牧用地	2523.283
1122	臺南市	鹽水區	番子厝段	3120	399-1	一般農業區	農牧用地	1355.077
1123	臺南市	鹽水區	番子厝段	3120-1	400	一般農業區	水利用地	11.183
1124	臺南市	鹽水區	番子厝段	3121	393	一般農業區	農牧用地	2856.246
1125	臺南市	鹽水區	番子厝段	3122	393	一般農業區	農牧用地	2619.819
1126	臺南市	鹽水區	番子厝段	3123	393	一般農業區	農牧用地	2453.426
1127	臺南市	鹽水區	番子厝段	3124	393	一般農業區	農牧用地	1132.46
1128	臺南市	鹽水區	番子厝段	3124	393-2	一般農業區	農牧用地	316.607
1129	臺南市	鹽水區	番子厝段	3124	393-1	一般農業區	農牧用地	372.87
1130	臺南市	鹽水區	番子厝段	3125	393-2	一般農業區	農牧用地	621.297
1131	臺南市	鹽水區	番子厝段	3125	393-1	一般農業區	農牧用地	669.973
1132	臺南市	鹽水區	番子厝段	3126	393-2	一般農業區	農牧用地	1146.136

1133	臺南市	鹽水區	番子厝段	3126	393-1	一般農業區	農牧用地	1269.29
1134	臺南市	鹽水區	番子厝段	3127	393-2	一般農業區	農牧用地	1286.416
1135	臺南市	鹽水區	番子厝段	3127	393-1	一般農業區	農牧用地	1350.702
1136	臺南市	鹽水區	番子厝段	3128	393-2	一般農業區	農牧用地	660.57
1137	臺南市	鹽水區	番子厝段	3128	393-1	一般農業區	農牧用地	720.682
1138	臺南市	鹽水區	番子厝段	3129	393-2	一般農業區	農牧用地	444.076
1139	臺南市	鹽水區	番子厝段	3129	393-1	一般農業區	農牧用地	481.072
1140	臺南市	鹽水區	番子厝段	3129	392	一般農業區	農牧用地	16.918
1141	臺南市	鹽水區	番子厝段	3130	392	一般農業區	農牧用地	2761.957
1142	臺南市	鹽水區	番子厝段	3131	392	一般農業區	農牧用地	1855.906
1143	臺南市	鹽水區	番子厝段	3132	392	一般農業區	農牧用地	1664.058
1144	臺南市	鹽水區	番子厝段	3133	392	一般農業區	農牧用地	2297.98
1145	臺南市	鹽水區	番子厝段	3133-1	392	一般農業區	農牧用地	807.091
1146	臺南市	鹽水區	番子厝段	3133-2	451	一般農業區	水利用地	14.975
1147	臺南市	鹽水區	番子厝段	3134-1	451	一般農業區	水利用地	187.136
1148	臺南市	鹽水區	番子厝段	3134-2	451	一般農業區	交通用地	130.876
1149	臺南市	鹽水區	番子厝段	3136	451	一般農業區	農牧用地	2946.672
1150	臺南市	鹽水區	番子厝段	3137	451	一般農業區	農牧用地	1113.86
1151	臺南市	鹽水區	番子厝段	3138	451	一般農業區	農牧用地	1682.188
1152	臺南市	鹽水區	番子厝段	3139	451	一般農業區	農牧用地	1455.368
1153	臺南市	鹽水區	番子厝段	3140	451	一般農業區	農牧用地	375.143
1154	臺南市	鹽水區	番子厝段	3241	449	一般農業區	農牧用地	1243.484
1155	臺南市	鹽水區	番子厝段	3242	449	一般農業區	農牧用地	2066.997
1156	臺南市	鹽水區	番子厝段	3243	449	一般農業區	農牧用地	2368.696
1157	臺南市	鹽水區	番子厝段	3244	449	一般農業區	農牧用地	670.433
1158	臺南市	鹽水區	番子厝段	3245	448	一般農業區	農牧用地	1434.418
1159	臺南市	鹽水區	番子厝段	3246	448	一般農業區	農牧用地	1516.246
1160	臺南市	鹽水區	番子厝段	3247	448	一般農業區	農牧用地	2908.71
1161	臺南市	鹽水區	番子厝段	3248	448	一般農業區	農牧用地	2298.188
1162	臺南市	鹽水區	田寮段	43	464	一般農業區	水利用地	157.838
1163	臺南市	鹽水區	田寮段	43-2	466	一般農業區	水利用地	10.968
1164	臺南市	鹽水區	田寮段	46	464	一般農業區	養殖用地	3765.38
1165	臺南市	鹽水區	田寮段	46-3	464	一般農業區	農牧用地	91.62
1166	臺南市	鹽水區	田寮段	46-4	464	一般農業區	農牧用地	151.436
1167	臺南市	鹽水區	田寮段	47	464	一般農業區	養殖用地	580.785
1168	臺南市	鹽水區	田寮段	47-2	464	一般農業區	農牧用地	120.127
1169	臺南市	鹽水區	田寮段	47-3	464	一般農業區	農牧用地	19.703
1170	臺南市	鹽水區	田寮段	48	464	一般農業區	農牧用地	56.563
1171	臺南市	鹽水區	田寮段	48-3	462-1	一般農業區	農牧用地	146.162
1172	臺南市	鹽水區	田寮段	48-4	462-1	一般農業區	農牧用地	482.548
1173	臺南市	鹽水區	田寮段	48-4	463-1	一般農業區	農牧用地	42.943
1174	臺南市	鹽水區	田寮段	48-5	463-1	一般農業區	農牧用地	161.354
1175	臺南市	鹽水區	田寮段	48-5	462-1	一般農業區	農牧用地	551.713
1176	臺南市	鹽水區	田寮段	48-5	462	一般農業區	農牧用地	677.513
1177	臺南市	鹽水區	田寮段	48-5	463-2	一般農業區	農牧用地	165.295
1178	臺南市	鹽水區	田寮段	48-6	462	一般農業區	農牧用地	31.688
1179	臺南市	鹽水區	田寮段	48-7	462-1	一般農業區	農牧用地	71.972
1180	臺南市	鹽水區	田寮段	49	462-1	一般農業區	農牧用地	0.166
1181	臺南市	鹽水區	田寮段	49-1	462-1	一般農業區	水利用地	23.636
1182	臺南市	鹽水區	田寮段	49-2	464	一般農業區	農牧用地	557.977
1183	臺南市	鹽水區	田寮段	49-5	462-1	一般農業區	水利用地	2.491
1184	臺南市	鹽水區	田寮段	49-6	464	一般農業區	水利用地	2.413
1185	臺南市	鹽水區	田寮段	50-3	464	一般農業區	農牧用地	424.97
1186	臺南市	鹽水區	田寮段	50-4	462-1	一般農業區	農牧用地	24.964
1187	臺南市	鹽水區	田寮段	50-5	462-1	一般農業區	農牧用地	154.952
1188	臺南市	鹽水區	田寮段	50-5	461	一般農業區	農牧用地	2.694
1189	臺南市	鹽水區	田寮段	50-6	464	一般農業區	水利用地	22.768
1190	臺南市	鹽水區	田寮段	51	462-1	一般農業區	農牧用地	1581.422
1191	臺南市	鹽水區	田寮段	51	522	一般農業區	農牧用地	10.768
1192	臺南市	鹽水區	田寮段	52-11	462	一般農業區	農牧用地	30.93
1193	臺南市	鹽水區	田寮段	52-4	462-1	一般農業區	農牧用地	236.373
1194	臺南市	鹽水區	田寮段	52-5	462-1	一般農業區	農牧用地	234.316
1195	臺南市	鹽水區	田寮段	52-5	462	一般農業區	農牧用地	334.697

1196	臺南市	鹽水區	田寮段	52-6	463-2	一般農業區	農牧用地	8.886
1197	臺南市	鹽水區	田寮段	52-6	462	一般農業區	農牧用地	1.835
1198	臺南市	鹽水區	田寮段	52-7	463-2	一般農業區	農牧用地	259.422
1199	臺南市	鹽水區	田寮段	52-7	462	一般農業區	農牧用地	1001.212
1200	臺南市	鹽水區	田寮段	52-8	462-1	一般農業區	水利用地	320.786
1201	臺南市	鹽水區	田寮段	52-8	462	一般農業區	水利用地	439.4
1202	臺南市	鹽水區	田寮段	53	462-1	一般農業區	農牧用地	940.899
1203	臺南市	鹽水區	田寮段	53	522	一般農業區	農牧用地	122.535
1204	臺南市	鹽水區	田寮段	53	462	一般農業區	農牧用地	4189.346
1205	臺南市	鹽水區	田寮段	53	509	一般農業區	農牧用地	4.707
1206	臺南市	鹽水區	田寮段	54-4	509	一般農業區	水利用地	0.145
1207	臺南市	鹽水區	田寮段	54-5	462	一般農業區	農牧用地	9.441
1208	臺南市	鹽水區	田寮段	64	464	一般農業區	養殖用地	505.711
1209	臺南市	鹽水區	田寮段	64-1	463	一般農業區	水利用地	12.012
1210	臺南市	鹽水區	田寮段	64-2	463	一般農業區	農牧用地	644.173
1211	臺南市	鹽水區	田寮段	64-2	463-1	一般農業區	農牧用地	610.887
1212	臺南市	鹽水區	田寮段	64-4	464	一般農業區	農牧用地	373.514
1213	臺南市	鹽水區	田寮段	64-5	463-1	一般農業區	農牧用地	3346.409
1214	臺南市	鹽水區	田寮段	64-5	463	一般農業區	農牧用地	41.255
1215	臺南市	鹽水區	田寮段	64-5	463-2	一般農業區	農牧用地	3682.751
1216	臺南市	鹽水區	田寮段	717	472	一般農業區	農牧用地	1027.342
1217	臺南市	鹽水區	田寮段	718	472	一般農業區	農牧用地	933.457
1218	臺南市	鹽水區	田寮段	718	460	一般農業區	農牧用地	90.167
1219	臺南市	鹽水區	田寮段	719	460	一般農業區	農牧用地	1533.482
1220	臺南市	鹽水區	田寮段	719	518	一般農業區	農牧用地	23.699
1221	臺南市	鹽水區	田寮段	720	518	一般農業區	農牧用地	1240.427
1222	臺南市	鹽水區	田寮段	721	518	一般農業區	農牧用地	1194.828
1223	臺南市	鹽水區	田寮段	726	517	一般農業區	農牧用地	8934.408
1224	臺南市	鹽水區	田寮段	726	516	一般農業區	農牧用地	52.636
1225	臺南市	鹽水區	田寮段	726-2	516	一般農業區	農牧用地	9223.642
1226	臺南市	鹽水區	田寮段	726-3	516	一般農業區	農牧用地	75.824
1227	臺南市	鹽水區	田寮段	726-3	515	一般農業區	農牧用地	9361.816
1228	臺南市	鹽水區	田寮段	726-3	514	一般農業區	農牧用地	1.512
1229	臺南市	鹽水區	田寮段	741	514	一般農業區	農牧用地	2439.876
1230	臺南市	鹽水區	田寮段	742	514	一般農業區	農牧用地	1359.849
1231	臺南市	鹽水區	田寮段	743	514	一般農業區	農牧用地	1629.374
1232	臺南市	鹽水區	田寮段	744	514	一般農業區	農牧用地	1566.392
1233	臺南市	鹽水區	田寮段	745	514	一般農業區	農牧用地	556.045
1234	臺南市	鹽水區	田寮段	745	560	一般農業區	農牧用地	36.085
1235	臺南市	鹽水區	田寮段	746	560	一般農業區	農牧用地	2349.219
1236	臺南市	鹽水區	田寮段	747	560	一般農業區	農牧用地	1267.382
1237	臺南市	鹽水區	田寮段	748	560	一般農業區	農牧用地	1456.506
1238	臺南市	鹽水區	田寮段	750	472	一般農業區	水利用地	138.779
1239	臺南市	鹽水區	田寮段	750	460	一般農業區	水利用地	45.294
1240	臺南市	鹽水區	田寮段	750	518	一般農業區	水利用地	34.59
1241	臺南市	鹽水區	田寮段	751	472	一般農業區	交通用地	219.763
1242	臺南市	鹽水區	田寮段	751	460	一般農業區	交通用地	31.658
1243	臺南市	鹽水區	田寮段	751	518	一般農業區	交通用地	9.112
1244	臺南市	鹽水區	田寮段	752	472	一般農業區	水利用地	137.245
1245	臺南市	鹽水區	田寮段	753	513	一般農業區	農牧用地	815.032
1246	臺南市	鹽水區	田寮段	754	513	一般農業區	農牧用地	1432.232
1247	臺南市	鹽水區	田寮段	755	513	一般農業區	農牧用地	3659.546
1248	臺南市	鹽水區	田寮段	756	512	一般農業區	農牧用地	337.114
1249	臺南市	鹽水區	田寮段	756	513	一般農業區	農牧用地	265.936
1250	臺南市	鹽水區	田寮段	757	512	一般農業區	農牧用地	2462.948
1251	臺南市	鹽水區	田寮段	758	512	一般農業區	農牧用地	2827.694
1252	臺南市	鹽水區	田寮段	759	511-1	一般農業區	農牧用地	2052.114
1253	臺南市	鹽水區	田寮段	759	512	一般農業區	農牧用地	40.53
1254	臺南市	鹽水區	田寮段	760	511-1	一般農業區	農牧用地	1740.996
1255	臺南市	鹽水區	田寮段	761	511	一般農業區	農牧用地	21.668
1256	臺南市	鹽水區	田寮段	761	511-1	一般農業區	農牧用地	1586.839
1257	臺南市	鹽水區	田寮段	762	511	一般農業區	農牧用地	1727.383
1258	臺南市	鹽水區	田寮段	763	511	一般農業區	農牧用地	1795.268

1259	臺南市	鹽水區	田寮段	764	511	一般農業區	農牧用地	1136.364
1260	臺南市	鹽水區	田寮段	765	511	一般農業區	農牧用地	1360.124
1261	臺南市	鹽水區	田寮段	766	519	一般農業區	農牧用地	1505.36
1262	臺南市	鹽水區	田寮段	767	519	一般農業區	農牧用地	1044.233
1263	臺南市	鹽水區	田寮段	768	519	一般農業區	農牧用地	978.396
1264	臺南市	鹽水區	田寮段	769	519	一般農業區	農牧用地	2004.7
1265	臺南市	鹽水區	田寮段	770	519	一般農業區	農牧用地	1831.724
1266	臺南市	鹽水區	田寮段	772	461	一般農業區	水利用地	185.238
1267	臺南市	鹽水區	田寮段	772	520	一般農業區	水利用地	93.19
1268	臺南市	鹽水區	田寮段	773	461	一般農業區	水利用地	187.733
1269	臺南市	鹽水區	田寮段	773	522	一般農業區	水利用地	0.1
1270	臺南市	鹽水區	田寮段	773	520	一般農業區	水利用地	5.229
1271	臺南市	鹽水區	田寮段	773	521	一般農業區	水利用地	3.312
1272	臺南市	鹽水區	田寮段	774	513	一般農業區	水利用地	3.83
1273	臺南市	鹽水區	田寮段	776	520	一般農業區	農牧用地	150.018
1274	臺南市	鹽水區	田寮段	777	520	一般農業區	農牧用地	1818.87
1275	臺南市	鹽水區	田寮段	778	520	一般農業區	農牧用地	1876.205

「公告嘉義縣及臺南市可優先推動漁業經營結合綠能之區位範圍」- 台南市學甲區								
項次	縣市	鄉鎮區	段名	地號	魚塭號	使用分區	使用地類別	魚塭面積(平方公尺)
1	臺南市	學甲區	學甲寮段	283-350	124	一般農業區	養殖用地	0.086
2	臺南市	學甲區	學甲寮段	283-352	127	一般農業區	養殖用地	41.848
3	臺南市	學甲區	學甲寮段	283-352	124	一般農業區	養殖用地	1224.766
4	臺南市	學甲區	學甲寮段	283-353	124	一般農業區	養殖用地	3816.842
5	臺南市	學甲區	學甲寮段	283-354	126	一般農業區	養殖用地	4264.225
6	臺南市	學甲區	學甲寮段	283-354	127	一般農業區	養殖用地	3.433
7	臺南市	學甲區	學甲寮段	283-354	124	一般農業區	養殖用地	655.827
8	臺南市	學甲區	學甲寮段	283-355	126	一般農業區	養殖用地	4088.717
9	臺南市	學甲區	學甲寮段	283-355	124	一般農業區	養殖用地	3596.206
10	臺南市	學甲區	學甲寮段	283-356	132-1	一般農業區	養殖用地	1767.155
11	臺南市	學甲區	學甲寮段	283-356	126	一般農業區	養殖用地	29.385
12	臺南市	學甲區	學甲寮段	283-357	126	一般農業區	養殖用地	29.868
13	臺南市	學甲區	學甲寮段	283-357	132-1	一般農業區	養殖用地	857.392
14	臺南市	學甲區	學甲寮段	283-357	131	一般農業區	養殖用地	1539.261
15	臺南市	學甲區	學甲寮段	283-358	131	一般農業區	養殖用地	1161.565
16	臺南市	學甲區	學甲寮段	283-358	124	一般農業區	養殖用地	12.113
17	臺南市	學甲區	學甲寮段	283-358	130	一般農業區	養殖用地	3584.886
18	臺南市	學甲區	學甲寮段	283-359	132-1	一般農業區	養殖用地	989.864
19	臺南市	學甲區	學甲寮段	283-359	132	一般農業區	養殖用地	2608.829
20	臺南市	學甲區	學甲寮段	283-359	131	一般農業區	養殖用地	3364.004
21	臺南市	學甲區	學甲寮段	283-359	130	一般農業區	養殖用地	2814.912
22	臺南市	學甲區	學甲寮段	283-359	130-1	一般農業區	養殖用地	649.346
23	臺南市	學甲區	學甲寮段	283-36	145	一般農業區	交通用地	22.287
24	臺南市	學甲區	學甲寮段	283-36	66	一般農業區	交通用地	519.448
25	臺南市	學甲區	學甲寮段	283-36	66-1	一般農業區	交通用地	635.617
26	臺南市	學甲區	學甲寮段	283-36	64	一般農業區	交通用地	589.285
27	臺南市	學甲區	學甲寮段	283-36	145-1	一般農業區	交通用地	11.173
28	臺南市	學甲區	學甲寮段	283-36	60	一般農業區	交通用地	225.32
29	臺南市	學甲區	學甲寮段	283-36	61	一般農業區	交通用地	267.7
30	臺南市	學甲區	學甲寮段	283-36	52	一般農業區	交通用地	1.077
31	臺南市	學甲區	學甲寮段	283-36	146-1	一般農業區	交通用地	71.557
32	臺南市	學甲區	學甲寮段	283-36	57	一般農業區	交通用地	771.819
33	臺南市	學甲區	學甲寮段	283-36	51	一般農業區	交通用地	9.496
34	臺南市	學甲區	學甲寮段	283-36	50-1	一般農業區	交通用地	578.251
35	臺南市	學甲區	學甲寮段	283-36	2	一般農業區	交通用地	206.678
36	臺南市	學甲區	學甲寮段	283-36	4	一般農業區	交通用地	44.608
37	臺南市	學甲區	學甲寮段	283-36	4	一般農業區	交通用地	668.784
38	臺南市	學甲區	學甲寮段	283-36	17	一般農業區	交通用地	99.368
39	臺南市	學甲區	學甲寮段	283-36	16	一般農業區	交通用地	82.083
40	臺南市	學甲區	學甲寮段	283-36	18	一般農業區	交通用地	225.13
41	臺南市	學甲區	學甲寮段	283-360	129	一般農業區	養殖用地	7.931
42	臺南市	學甲區	學甲寮段	283-360	132	一般農業區	養殖用地	1944.835
43	臺南市	學甲區	學甲寮段	283-360	131	一般農業區	養殖用地	910.279
44	臺南市	學甲區	學甲寮段	283-361	129	一般農業區	養殖用地	5.661
45	臺南市	學甲區	學甲寮段	283-361	132	一般農業區	養殖用地	1948.982
46	臺南市	學甲區	學甲寮段	283-361	131	一般農業區	養殖用地	970.57
47	臺南市	學甲區	學甲寮段	283-362	131	一般農業區	養殖用地	1218.479
48	臺南市	學甲區	學甲寮段	283-362	130-1	一般農業區	養殖用地	2569.93
49	臺南市	學甲區	學甲寮段	283-363	128-1	一般農業區	養殖用地	22.236
50	臺南市	學甲區	學甲寮段	283-363	132	一般農業區	養殖用地	1906.992
51	臺南市	學甲區	學甲寮段	283-363	131	一般農業區	養殖用地	1508.148
52	臺南市	學甲區	學甲寮段	283-363	130-1	一般農業區	養殖用地	884.544
53	臺南市	學甲區	學甲寮段	283-364	128-1	一般農業區	養殖用地	4.789

54	臺南市	學甲區	學甲寮段	283-364	133	一般農業區	養殖用地	1639.897
55	臺南市	學甲區	學甲寮段	283-364	132	一般農業區	養殖用地	2.089
56	臺南市	學甲區	學甲寮段	283-365	133	一般農業區	養殖用地	4218.071
57	臺南市	學甲區	學甲寮段	283-366	133	一般農業區	養殖用地	3763.924
58	臺南市	學甲區	學甲寮段	283-366	134	一般農業區	養殖用地	5.846
59	臺南市	學甲區	學甲寮段	283-367	130-1	一般農業區	養殖用地	107.131
60	臺南市	學甲區	學甲寮段	283-369	136	一般農業區	養殖用地	2233.106
61	臺南市	學甲區	學甲寮段	283-369	135	一般農業區	養殖用地	2509.743
62	臺南市	學甲區	學甲寮段	283-369	134	一般農業區	養殖用地	2549.614
63	臺南市	學甲區	學甲寮段	283-37	145	一般農業區	養殖用地	2650.606
64	臺南市	學甲區	學甲寮段	283-370	136	一般農業區	養殖用地	1502.751
65	臺南市	學甲區	學甲寮段	283-370	135	一般農業區	養殖用地	1736.365
66	臺南市	學甲區	學甲寮段	283-370	134	一般農業區	養殖用地	507.654
67	臺南市	學甲區	學甲寮段	283-371	359	一般農業區	養殖用地	1838.253
68	臺南市	學甲區	學甲寮段	283-371	356	一般農業區	養殖用地	62.056
69	臺南市	學甲區	學甲寮段	283-371	359-1	一般農業區	養殖用地	311.378
70	臺南市	學甲區	學甲寮段	283-372	357	一般農業區	養殖用地	1622.431
71	臺南市	學甲區	學甲寮段	283-373	357	一般農業區	養殖用地	163.097
72	臺南市	學甲區	學甲寮段	283-373	358	一般農業區	養殖用地	6875.853
73	臺南市	學甲區	學甲寮段	283-373	358-1	一般農業區	養殖用地	193.233
74	臺南市	學甲區	學甲寮段	283-374	357	一般農業區	交通用地	114.504
75	臺南市	學甲區	學甲寮段	283-374	358	一般農業區	交通用地	166.513
76	臺南市	學甲區	學甲寮段	283-375	347-2	一般農業區	養殖用地	2879.609
77	臺南市	學甲區	學甲寮段	283-375	347	一般農業區	養殖用地	2005.206
78	臺南市	學甲區	學甲寮段	283-378	163	一般農業區	養殖用地	885.87
79	臺南市	學甲區	學甲寮段	283-379	163	一般農業區	養殖用地	805.206
80	臺南市	學甲區	學甲寮段	283-38	7	一般農業區	農牧用地	336.246
81	臺南市	學甲區	學甲寮段	283-38	7-1	一般農業區	農牧用地	593.349
82	臺南市	學甲區	學甲寮段	283-38	7-1	一般農業區	農牧用地	1002.585
83	臺南市	學甲區	學甲寮段	283-38	19	一般農業區	農牧用地	2.106
84	臺南市	學甲區	學甲寮段	283-380	163	一般農業區	養殖用地	768.834
85	臺南市	學甲區	學甲寮段	283-381	162	一般農業區	養殖用地	1588.908
86	臺南市	學甲區	學甲寮段	283-382	162	一般農業區	養殖用地	247.3
87	臺南市	學甲區	學甲寮段	283-383	162	一般農業區	養殖用地	686.871
88	臺南市	學甲區	學甲寮段	283-384	167	一般農業區	養殖用地	3588.476
89	臺南市	學甲區	學甲寮段	283-384	144	一般農業區	養殖用地	22.197
90	臺南市	學甲區	學甲寮段	283-385	144	一般農業區	養殖用地	3387.722
91	臺南市	學甲區	學甲寮段	283-385	167	一般農業區	養殖用地	8.569
92	臺南市	學甲區	學甲寮段	283-386	167	一般農業區	養殖用地	307.596
93	臺南市	學甲區	學甲寮段	283-386	144	一般農業區	養殖用地	1844.191
94	臺南市	學甲區	學甲寮段	283-386	183	一般農業區	養殖用地	1851.607
95	臺南市	學甲區	學甲寮段	283-387	93	一般農業區	養殖用地	3267.38
96	臺南市	學甲區	學甲寮段	283-389	3	一般農業區	農牧用地	2.173
97	臺南市	學甲區	學甲寮段	283-389	15	一般農業區	農牧用地	169.65
98	臺南市	學甲區	學甲寮段	283-389	14	一般農業區	農牧用地	97.76
99	臺南市	學甲區	學甲寮段	283-39	6-2	一般農業區	交通用地	367.094
100	臺南市	學甲區	學甲寮段	283-39	24	一般農業區	交通用地	0.74
101	臺南市	學甲區	學甲寮段	283-39	19	一般農業區	交通用地	205.53
102	臺南市	學甲區	學甲寮段	283-39	10	一般農業區	交通用地	471.051
103	臺南市	學甲區	學甲寮段	283-39	42	一般農業區	交通用地	24.663
104	臺南市	學甲區	學甲寮段	283-39	35-1	一般農業區	交通用地	148.683
105	臺南市	學甲區	學甲寮段	283-391	112	一般農業區	養殖用地	1223.421
106	臺南市	學甲區	學甲寮段	283-391	111	一般農業區	養殖用地	1030.753
107	臺南市	學甲區	學甲寮段	283-392	105-1	一般農業區	養殖用地	44.985
108	臺南市	學甲區	學甲寮段	283-392	138	一般農業區	養殖用地	2245.687

109	臺南市	學甲區	學甲寮段	283-394	354	一般農業區	交通用地	390.716
110	臺南市	學甲區	學甲寮段	283-394	355	一般農業區	交通用地	48.477
111	臺南市	學甲區	學甲寮段	283-395	347-2	一般農業區	養殖用地	401.836
112	臺南市	學甲區	學甲寮段	283-395	348-3	一般農業區	養殖用地	12.826
113	臺南市	學甲區	學甲寮段	283-395	347	一般農業區	養殖用地	276.183
114	臺南市	學甲區	學甲寮段	283-396	348-3	一般農業區	養殖用地	51.229
115	臺南市	學甲區	學甲寮段	283-396	347	一般農業區	養殖用地	9.508
116	臺南市	學甲區	學甲寮段	283-397	348-3	一般農業區	養殖用地	2597.097
117	臺南市	學甲區	學甲寮段	283-398	348-3	一般農業區	養殖用地	2053.352
118	臺南市	學甲區	學甲寮段	283-399	157-1	一般農業區	養殖用地	2740.503
119	臺南市	學甲區	學甲寮段	283-4	362-1	一般農業區	養殖用地	1662.526
120	臺南市	學甲區	學甲寮段	283-4	359	一般農業區	養殖用地	18.279
121	臺南市	學甲區	學甲寮段	283-4	356	一般農業區	養殖用地	539.995
122	臺南市	學甲區	學甲寮段	283-4	362	一般農業區	養殖用地	2493.734
123	臺南市	學甲區	學甲寮段	283-40	40	一般農業區	養殖用地	55.432
124	臺南市	學甲區	學甲寮段	283-40	36	一般農業區	養殖用地	83.647
125	臺南市	學甲區	學甲寮段	283-400	157-1	一般農業區	養殖用地	2278.946
126	臺南市	學甲區	學甲寮段	283-400	163	一般農業區	養殖用地	359.857
127	臺南市	學甲區	學甲寮段	283-401	157-1	一般農業區	養殖用地	3.014
128	臺南市	學甲區	學甲寮段	283-401	163	一般農業區	養殖用地	635.678
129	臺南市	學甲區	學甲寮段	283-402	157-1	一般農業區	養殖用地	1087.474
130	臺南市	學甲區	學甲寮段	283-406	162	一般農業區	養殖用地	2054.256
131	臺南市	學甲區	學甲寮段	283-408	155	一般農業區	養殖用地	1362.74
132	臺南市	學甲區	學甲寮段	283-409	156-1	一般農業區	養殖用地	2169.451
133	臺南市	學甲區	學甲寮段	283-409	155	一般農業區	養殖用地	24.47
134	臺南市	學甲區	學甲寮段	283-41	35	一般農業區	水利用地	89.269
135	臺南市	學甲區	學甲寮段	283-41	36	一般農業區	水利用地	568.918
136	臺南市	學甲區	學甲寮段	283-41	40	一般農業區	水利用地	17.306
137	臺南市	學甲區	學甲寮段	283-41	22	一般農業區	水利用地	58.979
138	臺南市	學甲區	學甲寮段	283-41	38	一般農業區	水利用地	159.847
139	臺南市	學甲區	學甲寮段	283-410	162	一般農業區	養殖用地	3968.768
140	臺南市	學甲區	學甲寮段	283-411	155	一般農業區	養殖用地	257.264
141	臺南市	學甲區	學甲寮段	283-411	161	一般農業區	養殖用地	4260.148
142	臺南市	學甲區	學甲寮段	283-411	160	一般農業區	養殖用地	50.793
143	臺南市	學甲區	學甲寮段	283-412	155	一般農業區	養殖用地	4949.516
144	臺南市	學甲區	學甲寮段	283-412	156-1	一般農業區	養殖用地	9.068
145	臺南市	學甲區	學甲寮段	283-413	152	一般農業區	養殖用地	10579.199
146	臺南市	學甲區	學甲寮段	283-413	151	一般農業區	養殖用地	10268.501
147	臺南市	學甲區	學甲寮段	283-414	161	一般農業區	養殖用地	436.54
148	臺南市	學甲區	學甲寮段	283-414	160	一般農業區	養殖用地	2575.665
149	臺南市	學甲區	學甲寮段	283-415	160	一般農業區	養殖用地	3031.927
150	臺南市	學甲區	學甲寮段	283-418	153	一般農業區	養殖用地	1708.675
151	臺南市	學甲區	學甲寮段	283-418	160	一般農業區	養殖用地	156.505
152	臺南市	學甲區	學甲寮段	283-419	153	一般農業區	養殖用地	982.954
153	臺南市	學甲區	學甲寮段	283-42	38	一般農業區	養殖用地	5227.991
154	臺南市	學甲區	學甲寮段	283-420	153	一般農業區	養殖用地	984.504
155	臺南市	學甲區	學甲寮段	283-426	153	一般農業區	養殖用地	2295.944
156	臺南市	學甲區	學甲寮段	283-427	153	一般農業區	養殖用地	968.262
157	臺南市	學甲區	學甲寮段	283-427	154	一般農業區	養殖用地	896.503
158	臺南市	學甲區	學甲寮段	283-427	147	一般農業區	養殖用地	378.252
159	臺南市	學甲區	學甲寮段	283-427	148	一般農業區	養殖用地	57.379
160	臺南市	學甲區	學甲寮段	283-428	154	一般農業區	養殖用地	2604.696
161	臺南市	學甲區	學甲寮段	283-428	147	一般農業區	養殖用地	765.531
162	臺南市	學甲區	學甲寮段	283-429	148	一般農業區	養殖用地	2130.452
163	臺南市	學甲區	學甲寮段	283-429	147	一般農業區	養殖用地	1620.689

164	臺南市	學甲區	學甲寮段	283-43	39	一般農業區	養殖用地	3165.201
165	臺南市	學甲區	學甲寮段	283-43	38	一般農業區	養殖用地	252.638
166	臺南市	學甲區	學甲寮段	283-44	42	一般農業區	養殖用地	4269.787
167	臺南市	學甲區	學甲寮段	283-44	41	一般農業區	養殖用地	3439.832
168	臺南市	學甲區	學甲寮段	283-44	39	一般農業區	養殖用地	69.03
169	臺南市	學甲區	學甲寮段	283-448	347	一般農業區	養殖用地	1064.464
170	臺南市	學甲區	學甲寮段	283-448	347-2	一般農業區	養殖用地	663.677
171	臺南市	學甲區	學甲寮段	283-449	359	一般農業區	養殖用地	2487.35
172	臺南市	學甲區	學甲寮段	283-45	42	一般農業區	養殖用地	991.097
173	臺南市	學甲區	學甲寮段	283-45	43	一般農業區	養殖用地	105.075
174	臺南市	學甲區	學甲寮段	283-45	41	一般農業區	養殖用地	1608.558
175	臺南市	學甲區	學甲寮段	283-45	39	一般農業區	養殖用地	2.417
176	臺南市	學甲區	學甲寮段	283-450	359	一般農業區	甲種建築用地	418.271
177	臺南市	學甲區	學甲寮段	283-455	355	一般農業區	農牧用地	1060.274
178	臺南市	學甲區	學甲寮段	283-456	2	一般農業區	水利用地	2.282
179	臺南市	學甲區	學甲寮段	283-459	118-1	一般農業區	養殖用地	2505.052
180	臺南市	學甲區	學甲寮段	283-459	118	一般農業區	養殖用地	3166.924
181	臺南市	學甲區	學甲寮段	283-46	43	一般農業區	養殖用地	2900.217
182	臺南市	學甲區	學甲寮段	283-46	40	一般農業區	養殖用地	11.027
183	臺南市	學甲區	學甲寮段	283-462	355	一般農業區	農牧用地	2114.461
184	臺南市	學甲區	學甲寮段	283-462	354	一般農業區	農牧用地	0.118
185	臺南市	學甲區	學甲寮段	283-462	354	一般農業區	農牧用地	2.994
186	臺南市	學甲區	學甲寮段	283-463	124	一般農業區	農牧用地	126.263
187	臺南市	學甲區	學甲寮段	283-464	130-1	一般農業區	農牧用地	675.761
188	臺南市	學甲區	學甲寮段	283-464	130	一般農業區	農牧用地	7.584
189	臺南市	學甲區	學甲寮段	283-465	58	一般農業區	養殖用地	428.327
190	臺南市	學甲區	學甲寮段	283-465	61	一般農業區	養殖用地	1645.114
191	臺南市	學甲區	學甲寮段	283-466	105-1	一般農業區	養殖用地	41.446
192	臺南市	學甲區	學甲寮段	283-466	138	一般農業區	養殖用地	2372.967
193	臺南市	學甲區	學甲寮段	283-467	105-1	一般農業區	養殖用地	55.038
194	臺南市	學甲區	學甲寮段	283-467	138	一般農業區	養殖用地	2476.028
195	臺南市	學甲區	學甲寮段	283-468	112	一般農業區	養殖用地	1158.991
196	臺南市	學甲區	學甲寮段	283-468	111	一般農業區	養殖用地	1123.111
197	臺南市	學甲區	學甲寮段	283-47	40	一般農業區	養殖用地	1810.506
198	臺南市	學甲區	學甲寮段	283-47	22	一般農業區	養殖用地	3.358
199	臺南市	學甲區	學甲寮段	283-471	128-1	一般農業區	養殖用地	15.803
200	臺南市	學甲區	學甲寮段	283-471	132	一般農業區	養殖用地	928.098
201	臺南市	學甲區	學甲寮段	283-471	131	一般農業區	養殖用地	574.778
202	臺南市	學甲區	學甲寮段	283-471	130-1	一般農業區	養殖用地	231.258
203	臺南市	學甲區	學甲寮段	283-472	136	一般農業區	養殖用地	596.823
204	臺南市	學甲區	學甲寮段	283-472	135	一般農業區	養殖用地	581.892
205	臺南市	學甲區	學甲寮段	283-475	100	一般農業區	養殖用地	2587.285
206	臺南市	學甲區	學甲寮段	283-476	32	一般農業區	養殖用地	114.784
207	臺南市	學甲區	學甲寮段	283-476	31	一般農業區	養殖用地	841.406
208	臺南市	學甲區	學甲寮段	283-476	29	一般農業區	養殖用地	737.765
209	臺南市	學甲區	學甲寮段	283-477	121	一般農業區	水利用地	4.411
210	臺南市	學甲區	學甲寮段	283-477	122	一般農業區	水利用地	222.912
211	臺南市	學甲區	學甲寮段	283-479	122	一般農業區	農牧用地	60.217
212	臺南市	學甲區	學甲寮段	283-48	40	一般農業區	養殖用地	1616.047
213	臺南市	學甲區	學甲寮段	283-481	98-1	一般農業區	養殖用地	2110.904
214	臺南市	學甲區	學甲寮段	283-483	357	一般農業區	養殖用地	37.932
215	臺南市	學甲區	學甲寮段	283-483	358-1	一般農業區	養殖用地	1623.143
216	臺南市	學甲區	學甲寮段	283-49	43	一般農業區	養殖用地	3014.334
217	臺南市	學甲區	學甲寮段	283-49	40	一般農業區	養殖用地	17.83
218	臺南市	學甲區	學甲寮段	283-5	348-3	一般農業區	養殖用地	5840.667

219	臺南市	學甲區	學甲寮段	283-5	354	一般農業區	養殖用地	7.069
220	臺南市	學甲區	學甲寮段	283-50	44	一般農業區	養殖用地	1725.313
221	臺南市	學甲區	學甲寮段	283-50	43	一般農業區	養殖用地	1383.052
222	臺南市	學甲區	學甲寮段	283-50	40	一般農業區	養殖用地	30.227
223	臺南市	學甲區	學甲寮段	283-500	354	一般農業區	養殖用地	1251.459
224	臺南市	學甲區	學甲寮段	283-504	355	一般農業區	水利用地	351.29
225	臺南市	學甲區	學甲寮段	283-509	156	一般農業區	養殖用地	1886.111
226	臺南市	學甲區	學甲寮段	283-51	44	一般農業區	養殖用地	4727.66
227	臺南市	學甲區	學甲寮段	283-51	40	一般農業區	養殖用地	35.13
228	臺南市	學甲區	學甲寮段	283-510	65	一般農業區	養殖用地	1419.483
229	臺南市	學甲區	學甲寮段	283-511	66-1	一般農業區	養殖用地	822.374
230	臺南市	學甲區	學甲寮段	283-514	130-1	一般農業區	農牧用地	164.192
231	臺南市	學甲區	學甲寮段	283-514	645	一般農業區	農牧用地	18.341
232	臺南市	學甲區	學甲寮段	283-515	355	一般農業區	甲種建築用地	41.31
233	臺南市	學甲區	學甲寮段	283-516	153	一般農業區	養殖用地	50.505
234	臺南市	學甲區	學甲寮段	283-517	148	一般農業區	養殖用地	425.406
235	臺南市	學甲區	學甲寮段	283-518	153	一般農業區	養殖用地	16.521
236	臺南市	學甲區	學甲寮段	283-519	148	一般農業區	養殖用地	875.208
237	臺南市	學甲區	學甲寮段	283-52	44	一般農業區	養殖用地	2228.084
238	臺南市	學甲區	學甲寮段	283-52	40	一般農業區	養殖用地	27.271
239	臺南市	學甲區	學甲寮段	283-520	153	一般農業區	養殖用地	13.185
240	臺南市	學甲區	學甲寮段	283-521	148	一般農業區	養殖用地	769.91
241	臺南市	學甲區	學甲寮段	283-522	160	一般農業區	養殖用地	38.388
242	臺南市	學甲區	學甲寮段	283-522	153	一般農業區	養殖用地	12.129
243	臺南市	學甲區	學甲寮段	283-523	160	一般農業區	養殖用地	93.786
244	臺南市	學甲區	學甲寮段	283-523	148	一般農業區	養殖用地	1219.39
245	臺南市	學甲區	學甲寮段	283-525	81-1	一般農業區	養殖用地	126.429
246	臺南市	學甲區	學甲寮段	283-527	81-1	一般農業區	養殖用地	173.936
247	臺南市	學甲區	學甲寮段	283-528	30	一般農業區	養殖用地	44.742
248	臺南市	學甲區	學甲寮段	283-528	21	一般農業區	養殖用地	162.98
249	臺南市	學甲區	學甲寮段	283-528	47	一般農業區	養殖用地	9489.797
250	臺南市	學甲區	學甲寮段	283-53	40	一般農業區	養殖用地	3434.29
251	臺南市	學甲區	學甲寮段	283-530	145	一般農業區	養殖用地	1670.976
252	臺南市	學甲區	學甲寮段	283-531	99	一般農業區	甲種建築用地	101.553
253	臺南市	學甲區	學甲寮段	283-531	99-1	一般農業區	甲種建築用地	749.906
254	臺南市	學甲區	學甲寮段	283-531	209	一般農業區	甲種建築用地	3.568
255	臺南市	學甲區	學甲寮段	283-532	121	一般農業區	農牧用地	287.924
256	臺南市	學甲區	學甲寮段	283-532	122	一般農業區	農牧用地	2259.204
257	臺南市	學甲區	學甲寮段	283-532	127	一般農業區	農牧用地	768.642
258	臺南市	學甲區	學甲寮段	283-533	99-1	一般農業區	甲種建築用地	624.634
259	臺南市	學甲區	學甲寮段	283-534	121	一般農業區	養殖用地	0.481
260	臺南市	學甲區	學甲寮段	283-534	127	一般農業區	養殖用地	2387.303
261	臺南市	學甲區	學甲寮段	283-535	356	一般農業區	養殖用地	1256.43
262	臺南市	學甲區	學甲寮段	283-536	40	一般農業區	養殖用地	1746.157
263	臺南市	學甲區	學甲寮段	283-55	45	一般農業區	養殖用地	2538.693
264	臺南市	學甲區	學甲寮段	283-56	19	一般農業區	養殖用地	8462.828
265	臺南市	學甲區	學甲寮段	283-56	45	一般農業區	養殖用地	107.958
266	臺南市	學甲區	學甲寮段	283-57	25	一般農業區	養殖用地	2603.086
267	臺南市	學甲區	學甲寮段	283-57	36	一般農業區	養殖用地	13.953
268	臺南市	學甲區	學甲寮段	283-58	37	一般農業區	養殖用地	2144.362
269	臺南市	學甲區	學甲寮段	283-59	26	一般農業區	養殖用地	3439.902
270	臺南市	學甲區	學甲寮段	283-59	19	一般農業區	養殖用地	115.341
271	臺南市	學甲區	學甲寮段	283-59	37	一般農業區	養殖用地	533.56
272	臺南市	學甲區	學甲寮段	283-60	20	一般農業區	養殖用地	3064.182
273	臺南市	學甲區	學甲寮段	283-60	26	一般農業區	養殖用地	58.801

274	臺南市	學甲區	學甲寮段	283-60	19	一般農業區	養殖用地	16.864
275	臺南市	學甲區	學甲寮段	283-61	24	一般農業區	養殖用地	2930.981
276	臺南市	學甲區	學甲寮段	283-61	20	一般農業區	養殖用地	107.513
277	臺南市	學甲區	學甲寮段	283-62	24	一般農業區	養殖用地	266.791
278	臺南市	學甲區	學甲寮段	283-62	26	一般農業區	養殖用地	3863.862
279	臺南市	學甲區	學甲寮段	283-62	20	一般農業區	養殖用地	13.286
280	臺南市	學甲區	學甲寮段	283-62	37	一般農業區	養殖用地	651.942
281	臺南市	學甲區	學甲寮段	283-63	37	一般農業區	養殖用地	1965.409
282	臺南市	學甲區	學甲寮段	283-64	22	一般農業區	養殖用地	3267.891
283	臺南市	學甲區	學甲寮段	283-65	22	一般農業區	養殖用地	2610.236
284	臺南市	學甲區	學甲寮段	283-65	23	一般農業區	養殖用地	3.358
285	臺南市	學甲區	學甲寮段	283-66	23	一般農業區	養殖用地	2833.702
286	臺南市	學甲區	學甲寮段	283-67	23	一般農業區	養殖用地	2922.527
287	臺南市	學甲區	學甲寮段	283-68	23	一般農業區	養殖用地	2995.683
288	臺南市	學甲區	學甲寮段	283-69	36	一般農業區	養殖用地	2576.19
289	臺南市	學甲區	學甲寮段	283-69	23	一般農業區	養殖用地	230.175
290	臺南市	學甲區	學甲寮段	283-70	36	一般農業區	養殖用地	3046.286
291	臺南市	學甲區	學甲寮段	283-71	36	一般農業區	養殖用地	6816.277
292	臺南市	學甲區	學甲寮段	283-71	35-1	一般農業區	養殖用地	29.488
293	臺南市	學甲區	學甲寮段	283-72	35	一般農業區	養殖用地	1174.287
294	臺南市	學甲區	學甲寮段	283-72	35-1	一般農業區	養殖用地	3382.106
295	臺南市	學甲區	學甲寮段	283-73	35	一般農業區	養殖用地	1870.967
296	臺南市	學甲區	學甲寮段	283-74	35	一般農業區	養殖用地	2414.093
297	臺南市	學甲區	學甲寮段	283-74	35-1	一般農業區	養殖用地	3484.063
298	臺南市	學甲區	學甲寮段	283-75	35	一般農業區	養殖用地	1145.58
299	臺南市	學甲區	學甲寮段	283-76	9-1	一般農業區	農牧用地	837.1
300	臺南市	學甲區	學甲寮段	283-77	9	一般農業區	農牧用地	490.48
301	臺南市	學甲區	學甲寮段	283-77	9-1	一般農業區	農牧用地	2183.242
302	臺南市	學甲區	學甲寮段	283-78	9-1	一般農業區	農牧用地	377.041
303	臺南市	學甲區	學甲寮段	283-78	34	一般農業區	農牧用地	345.164
304	臺南市	學甲區	學甲寮段	283-79	9	一般農業區	農牧用地	3718.049
305	臺南市	學甲區	學甲寮段	283-79	9-1	一般農業區	農牧用地	418.49
306	臺南市	學甲區	學甲寮段	283-79	34	一般農業區	農牧用地	2671.896
307	臺南市	學甲區	學甲寮段	283-80	9	一般農業區	農牧用地	2680.948
308	臺南市	學甲區	學甲寮段	283-80	34	一般農業區	農牧用地	1944.344
309	臺南市	學甲區	學甲寮段	283-81	9	一般農業區	農牧用地	2184.205
310	臺南市	學甲區	學甲寮段	283-81	34	一般農業區	農牧用地	2080.573
311	臺南市	學甲區	學甲寮段	283-82	8	一般農業區	養殖用地	4755.038
312	臺南市	學甲區	學甲寮段	283-83	8	一般農業區	養殖用地	2085.695
313	臺南市	學甲區	學甲寮段	283-83	120	一般農業區	養殖用地	6.725
314	臺南市	學甲區	學甲寮段	283-84	8	一般農業區	養殖用地	2448.887
315	臺南市	學甲區	學甲寮段	283-85	90	一般農業區	農牧用地	1276.126
316	臺南市	學甲區	學甲寮段	283-85	90-1	一般農業區	農牧用地	1499.121
317	臺南市	學甲區	學甲寮段	283-86	120	一般農業區	農牧用地	1542.041
318	臺南市	學甲區	學甲寮段	283-87	120	一般農業區	農牧用地	1725.073
319	臺南市	學甲區	學甲寮段	283-88	90	一般農業區	農牧用地	1397.067
320	臺南市	學甲區	學甲寮段	283-88	90-1	一般農業區	農牧用地	1503.429
321	臺南市	學甲區	學甲寮段	283-89	90	一般農業區	農牧用地	1227.209
322	臺南市	學甲區	學甲寮段	283-89	90-1	一般農業區	農牧用地	1129.058
323	臺南市	學甲區	學甲寮段	283-90	90-1	一般農業區	農牧用地	216.129
324	臺南市	學甲區	學甲寮段	283-90	120	一般農業區	農牧用地	1374.811
325	臺南市	學甲區	學甲寮段	283-91	88-1	一般農業區	養殖用地	4677.234
326	臺南市	學甲區	學甲寮段	283-91	89-2	一般農業區	養殖用地	5798.989
327	臺南市	學甲區	學甲寮段	283-91	87	一般農業區	養殖用地	50.279
328	臺南市	學甲區	學甲寮段	283-91	88	一般農業區	養殖用地	4519.178

329	臺南市	學甲區	學甲寮段	283-91	89	一般農業區	養殖用地	5153.84
330	臺南市	學甲區	學甲寮段	283-91	118-1	一般農業區	養殖用地	522.749
331	臺南市	學甲區	學甲寮段	283-91	119	一般農業區	養殖用地	5380.615
332	臺南市	學甲區	學甲寮段	283-91	118	一般農業區	養殖用地	174.873
333	臺南市	學甲區	學甲寮段	283-91	119-1	一般農業區	養殖用地	5378.645
334	臺南市	學甲區	學甲寮段	283-98	118-1	一般農業區	養殖用地	1520.085
335	臺南市	學甲區	學甲寮段	283-98	118	一般農業區	養殖用地	1853.455
336	臺南市	學甲區	學甲寮段	284-1	3	一般農業區	養殖用地	331.711
337	臺南市	學甲區	宅子港段	284-1	980	一般農業區	水利用地	85.034
338	臺南市	學甲區	學甲寮段	284-2	3	一般農業區	水利用地	98.555
339	臺南市	學甲區	宅子港段	284-2	982	一般農業區	農牧用地	4.814
340	臺南市	學甲區	宅子港段	284-2	980	一般農業區	農牧用地	2080.883
341	臺南市	學甲區	宅子港段	285	980	一般農業區	農牧用地	2322.456
342	臺南市	學甲區	宅子港段	285	982	一般農業區	農牧用地	0.004
343	臺南市	學甲區	宅子港段	285	989-2	一般農業區	農牧用地	135.822
344	臺南市	學甲區	宅子港段	285-1	980	一般農業區	水利用地	8.099
345	臺南市	學甲區	學甲寮段	287	125	一般農業區	農牧用地	7435.865
346	臺南市	學甲區	學甲寮段	287	127	一般農業區	農牧用地	34.495
347	臺南市	學甲區	學甲寮段	287	123-1	一般農業區	農牧用地	13348.18
348	臺南市	學甲區	宅子港段	287	1022	一般農業區	水利用地	7.739
349	臺南市	學甲區	宅子港段	287-3	989	一般農業區	農牧用地	88.522
350	臺南市	學甲區	宅子港段	287-3	980	一般農業區	農牧用地	603.033
351	臺南市	學甲區	宅子港段	287-5	989-2	一般農業區	農牧用地	61.877
352	臺南市	學甲區	學甲寮段	288	159	一般農業區	養殖用地	1115.151
353	臺南市	學甲區	學甲寮段	288	149-1	一般農業區	養殖用地	4140.429
354	臺南市	學甲區	學甲寮段	288	165	一般農業區	養殖用地	2353.651
355	臺南市	學甲區	學甲寮段	288	176	一般農業區	養殖用地	4830.989
356	臺南市	學甲區	學甲寮段	288	176-1	一般農業區	養殖用地	436.578
357	臺南市	學甲區	宅子港段	288	989	一般農業區	農牧用地	18.361
358	臺南市	學甲區	宅子港段	288	989	一般農業區	農牧用地	167.397
359	臺南市	學甲區	宅子港段	288	989-1	一般農業區	農牧用地	4398.991
360	臺南市	學甲區	宅子港段	288	980	一般農業區	農牧用地	58.702
361	臺南市	學甲區	宅子港段	288	989-2	一般農業區	農牧用地	4542.246
362	臺南市	學甲區	學甲寮段	288-2	164	一般農業區	水利用地	6.589
363	臺南市	學甲區	學甲寮段	288-3	162	一般農業區	養殖用地	0.586
364	臺南市	學甲區	宅子港段	288-3	1022	一般農業區	水利用地	2.732
365	臺南市	學甲區	學甲寮段	288-4	172-1	一般農業區	養殖用地	6857.624
366	臺南市	學甲區	學甲寮段	288-4	176	一般農業區	養殖用地	280.74
367	臺南市	學甲區	學甲寮段	288-4	177-1	一般農業區	養殖用地	49.862
368	臺南市	學甲區	學甲寮段	288-4	172-2	一般農業區	養殖用地	1262.527
369	臺南市	學甲區	學甲寮段	288-4	172	一般農業區	養殖用地	6615.567
370	臺南市	學甲區	學甲寮段	288-4	173-2	一般農業區	養殖用地	3576.309
371	臺南市	學甲區	學甲寮段	288-4	174	一般農業區	養殖用地	267.379
372	臺南市	學甲區	學甲寮段	288-4	173-1	一般農業區	養殖用地	3628.995
373	臺南市	學甲區	學甲寮段	288-4	174-1	一般農業區	養殖用地	44.781
374	臺南市	學甲區	學甲寮段	288-4	173	一般農業區	養殖用地	3587.912
375	臺南市	學甲區	學甲寮段	288-4	184-2	一般農業區	養殖用地	2729.753
376	臺南市	學甲區	學甲寮段	288-4	184-1	一般農業區	養殖用地	2744.101
377	臺南市	學甲區	學甲寮段	288-4	184	一般農業區	養殖用地	3107.737
378	臺南市	學甲區	學甲寮段	288-4	174-3	一般農業區	養殖用地	0.773
379	臺南市	學甲區	學甲寮段	288-4	174-4	一般農業區	養殖用地	111.61
380	臺南市	學甲區	學甲寮段	288-4	207	一般農業區	養殖用地	3984.34
381	臺南市	學甲區	學甲寮段	288-4	207-1	一般農業區	養殖用地	4093.504
382	臺南市	學甲區	學甲寮段	288-4	207-2	一般農業區	養殖用地	3869.937
383	臺南市	學甲區	學甲寮段	288-4	208	一般農業區	養殖用地	2536.046

384	臺南市	學甲區	學甲寮段	288-5	208	一般農業區	養殖用地	4937.557
385	臺南市	學甲區	學甲寮段	288-5	209-1	一般農業區	養殖用地	2923.27
386	臺南市	學甲區	學甲寮段	288-5	209-2	一般農業區	養殖用地	3102.407
387	臺南市	學甲區	學甲寮段	288-5	209	一般農業區	養殖用地	3658.035
388	臺南市	學甲區	學甲寮段	288-6	125-1	一般農業區	農牧用地	5184.565
389	臺南市	學甲區	學甲寮段	288-6	121	一般農業區	農牧用地	3.024
390	臺南市	學甲區	學甲寮段	288-6	122	一般農業區	農牧用地	126.533
391	臺南市	學甲區	學甲寮段	288-6	125	一般農業區	農牧用地	1252.829
392	臺南市	學甲區	學甲寮段	288-7	125-1	一般農業區	養殖用地	1719.616
393	臺南市	學甲區	興太段	29	1298	暫未編定	暫未編定	12.976
394	臺南市	學甲區	興業段	29	886	一般農業區	水利用地	0.005
395	臺南市	學甲區	宅子港段	292	987-1	一般農業區	養殖用地	1228.716
396	臺南市	學甲區	宅子港段	292	988	一般農業區	養殖用地	114.592
397	臺南市	學甲區	宅子港段	292	989	一般農業區	養殖用地	2136.275
398	臺南市	學甲區	宅子港段	293	989	一般農業區	農牧用地	2266.948
399	臺南市	學甲區	宅子港段	293	989-2	一般農業區	農牧用地	45.759
400	臺南市	學甲區	宅子港段	294	991	一般農業區	農牧用地	177.639
401	臺南市	學甲區	宅子港段	294	989	一般農業區	農牧用地	4238.534
402	臺南市	學甲區	宅子港段	294-3	991	一般農業區	農牧用地	51.722
403	臺南市	學甲區	宅子港段	295-1	991	一般農業區	農牧用地	1798.983
404	臺南市	學甲區	宅子港段	296	991	一般農業區	農牧用地	1748.024
405	臺南市	學甲區	宅子港段	299	984-1	一般農業區	養殖用地	18.602
406	臺南市	學甲區	宅子港段	299	983	一般農業區	養殖用地	759.304
407	臺南市	學甲區	宅子港段	299-1	983	一般農業區	水利用地	3.993
408	臺南市	學甲區	宅子港段	299-2	990	一般農業區	養殖用地	693.154
409	臺南市	學甲區	宅子港段	299-2	991	一般農業區	養殖用地	0.468
410	臺南市	學甲區	宅子港段	300	952	一般農業區	養殖用地	2064.774
411	臺南市	學甲區	宅子港段	300	984-1	一般農業區	養殖用地	182.194
412	臺南市	學甲區	宅子港段	301	952	一般農業區	養殖用地	4576.949
413	臺南市	學甲區	宅子港段	301	979	一般農業區	養殖用地	3816.001
414	臺南市	學甲區	宅子港段	302	990	一般農業區	養殖用地	977.872
415	臺南市	學甲區	宅子港段	302	991	一般農業區	養殖用地	1.849
416	臺南市	學甲區	宅子港段	302	991	一般農業區	養殖用地	0.069
417	臺南市	學甲區	宅子港段	302-1	983	一般農業區	養殖用地	5.345
418	臺南市	學甲區	宅子港段	302-2	952	一般農業區	養殖用地	392.389
419	臺南市	學甲區	宅子港段	302-2	983	一般農業區	養殖用地	152.282
420	臺南市	學甲區	宅子港段	303	990	一般農業區	養殖用地	10.613
421	臺南市	學甲區	宅子港段	303	988	一般農業區	養殖用地	3335.968
422	臺南市	學甲區	宅子港段	303	991	一般農業區	養殖用地	7.854
423	臺南市	學甲區	宅子港段	303	989	一般農業區	養殖用地	68.607
424	臺南市	學甲區	宅子港段	304	952	一般農業區	養殖用地	5.077
425	臺南市	學甲區	宅子港段	304	985	一般農業區	養殖用地	949.301
426	臺南市	學甲區	宅子港段	304-1	985	一般農業區	水利用地	124.07
427	臺南市	學甲區	宅子港段	304-2	985	一般農業區	養殖用地	0.879
428	臺南市	學甲區	宅子港段	304-2	988	一般農業區	養殖用地	704.24
429	臺南市	學甲區	宅子港段	304-2	990	一般農業區	養殖用地	0.006
430	臺南市	學甲區	宅子港段	304-2	990	一般農業區	養殖用地	1.182
431	臺南市	學甲區	宅子港段	305	987-1	一般農業區	養殖用地	587.596
432	臺南市	學甲區	宅子港段	305-1	985	一般農業區	水利用地	2.506
433	臺南市	學甲區	宅子港段	305-2	979	一般農業區	養殖用地	322.82
434	臺南市	學甲區	宅子港段	305-2	978	一般農業區	養殖用地	1932.352
435	臺南市	學甲區	宅子港段	305-2	985	一般農業區	養殖用地	16.06
436	臺南市	學甲區	宅子港段	306	978	一般農業區	養殖用地	1451.099
437	臺南市	學甲區	宅子港段	306	996	一般農業區	養殖用地	372.044
438	臺南市	學甲區	宅子港段	306-2	987-1	一般農業區	養殖用地	1.69

439	臺南市	學甲區	宅子港段	307	987-1	一般農業區	養殖用地	331.067
440	臺南市	學甲區	宅子港段	307	982	一般農業區	養殖用地	712.257
441	臺南市	學甲區	宅子港段	308	987-1	一般農業區	養殖用地	60.861
442	臺南市	學甲區	宅子港段	308	982	一般農業區	養殖用地	1528.474
443	臺南市	學甲區	宅子港段	308	989	一般農業區	養殖用地	119.395
444	臺南市	學甲區	宅子港段	309	982	一般農業區	養殖用地	4356.47
445	臺南市	學甲區	宅子港段	309-2	963	一般農業區	養殖用地	13.042
446	臺南市	學甲區	宅子港段	309-2	996	一般農業區	養殖用地	3398.189
447	臺南市	學甲區	興業段	31	886	一般農業區	養殖用地	14214.017
448	臺南市	學甲區	興業段	31	912	一般農業區	養殖用地	17927.641
449	臺南市	學甲區	宅子港段	310-1	996	一般農業區	水利用地	2.092
450	臺南市	學甲區	宅子港段	311	996	一般農業區	養殖用地	253.27
451	臺南市	學甲區	宅子港段	311	997	一般農業區	養殖用地	1184.678
452	臺南市	學甲區	宅子港段	311-1	997	一般農業區	水利用地	0.355
453	臺南市	學甲區	宅子港段	311-2	1000	一般農業區	農牧用地	744.066
454	臺南市	學甲區	宅子港段	311-2	982	一般農業區	農牧用地	137.723
455	臺南市	學甲區	宅子港段	311-2	1001	一般農業區	農牧用地	498.868
456	臺南市	學甲區	宅子港段	312	643	一般農業區	養殖用地	155.483
457	臺南市	學甲區	宅子港段	312	642	一般農業區	養殖用地	11690.237
458	臺南市	學甲區	宅子港段	312	638	一般農業區	養殖用地	102.834
459	臺南市	學甲區	宅子港段	312	641	一般農業區	養殖用地	9334.905
460	臺南市	學甲區	宅子港段	312-1	997	一般農業區	水利用地	0.632
461	臺南市	學甲區	宅子港段	312-2	997	一般農業區	養殖用地	2268.218
462	臺南市	學甲區	宅子港段	312-3	622-2	一般農業區	養殖用地	0.838
463	臺南市	學甲區	宅子港段	312-3	650	一般農業區	養殖用地	7323.916
464	臺南市	學甲區	宅子港段	312-3	1000	一般農業區	養殖用地	5018.873
465	臺南市	學甲區	宅子港段	312-3	999-1	一般農業區	養殖用地	5081.178
466	臺南市	學甲區	宅子港段	312-3	999	一般農業區	養殖用地	5424.08
467	臺南市	學甲區	宅子港段	312-3	1001	一般農業區	養殖用地	515.762
468	臺南市	學甲區	宅子港段	312-3	998-1	一般農業區	養殖用地	4547.735
469	臺南市	學甲區	宅子港段	312-3	998	一般農業區	養殖用地	5535.444
470	臺南市	學甲區	宅子港段	312-4	647	一般農業區	養殖用地	130.102
471	臺南市	學甲區	宅子港段	312-4	643	一般農業區	養殖用地	12394.081
472	臺南市	學甲區	宅子港段	312-4	638	一般農業區	養殖用地	9214.942
473	臺南市	學甲區	宅子港段	312-4	645	一般農業區	養殖用地	3.394
474	臺南市	學甲區	宅子港段	312-4	645	一般農業區	養殖用地	2.384
475	臺南市	學甲區	宅子港段	312-5	622-2	一般農業區	養殖用地	6.353
476	臺南市	學甲區	宅子港段	312-5	647	一般農業區	養殖用地	12098.761
477	臺南市	學甲區	宅子港段	312-5	650	一般農業區	養殖用地	128.036
478	臺南市	學甲區	宅子港段	312-5	649	一般農業區	養殖用地	6309.664
479	臺南市	學甲區	宅子港段	313-1	981	一般農業區	水利用地	84.56
480	臺南市	學甲區	宅子港段	313-2	1000	一般農業區	農牧用地	298.186
481	臺南市	學甲區	宅子港段	313-2	1001	一般農業區	農牧用地	757.833
482	臺南市	學甲區	宅子港段	313-4	1001	一般農業區	農牧用地	79.428
483	臺南市	學甲區	宅子港段	313-4	999-1	一般農業區	農牧用地	6.573
484	臺南市	學甲區	宅子港段	313-4	998-1	一般農業區	農牧用地	489.946
485	臺南市	學甲區	宅子港段	313-4	981	一般農業區	農牧用地	516.632
486	臺南市	學甲區	宅子港段	313-5	1001	一般農業區	養殖用地	964.032
487	臺南市	學甲區	宅子港段	313-5	981	一般農業區	養殖用地	1567.018
488	臺南市	學甲區	宅子港段	314	997	一般農業區	養殖用地	614.331
489	臺南市	學甲區	宅子港段	314-3	998-1	一般農業區	水利用地	25.116
490	臺南市	學甲區	宅子港段	315-1	998-1	一般農業區	水利用地	52.185
491	臺南市	學甲區	宅子港段	315-4	997	一般農業區	養殖用地	86.228
492	臺南市	學甲區	宅子港段	315-4	624-1	一般農業區	養殖用地	607.35
493	臺南市	學甲區	宅子港段	316	640	一般農業區	養殖用地	39.178

494	臺南市	學甲區	宅子港段	319	998	一般農業區	水利用地	53.032
495	臺南市	學甲區	宅子港段	319-3	1002	一般農業區	養殖用地	2224.159
496	臺南市	學甲區	興業段	32	886	一般農業區	水利用地	91.542
497	臺南市	學甲區	宅子港段	321	1002	一般農業區	養殖用地	916.873
498	臺南市	學甲區	宅子港段	326-2	675	一般農業區	養殖用地	3.717
499	臺南市	學甲區	宅子港段	327	631	一般農業區	養殖用地	408.012
500	臺南市	學甲區	宅子港段	327	632	一般農業區	養殖用地	8455.192
501	臺南市	學甲區	宅子港段	327-12	645	一般農業區	養殖用地	1342.208
502	臺南市	學甲區	宅子港段	327-16	635	一般農業區	水利用地	0.028
503	臺南市	學甲區	宅子港段	327-17	635	一般農業區	水利用地	0.807
504	臺南市	學甲區	宅子港段	327-4	646	一般農業區	養殖用地	5431.849
505	臺南市	學甲區	宅子港段	327-4	645	一般農業區	養殖用地	132.377
506	臺南市	學甲區	宅子港段	327-5	646	一般農業區	養殖用地	1222.67
507	臺南市	學甲區	宅子港段	327-5	645	一般農業區	養殖用地	30.567
508	臺南市	學甲區	宅子港段	327-6	645	一般農業區	養殖用地	6163.847
509	臺南市	學甲區	宅子港段	327-6	646	一般農業區	養殖用地	2.501
510	臺南市	學甲區	宅子港段	327-6	643	一般農業區	養殖用地	3.756
511	臺南市	學甲區	宅子港段	327-7	631	一般農業區	水利用地	0.269
512	臺南市	學甲區	宅子港段	327-7	632	一般農業區	水利用地	9.246
513	臺南市	學甲區	宅子港段	327-7	635	一般農業區	水利用地	146.92
514	臺南市	學甲區	宅子港段	327-8	635	一般農業區	水利用地	27.76
515	臺南市	學甲區	宅子港段	328	635	一般農業區	養殖用地	10511.586
516	臺南市	學甲區	宅子港段	328	648	一般農業區	養殖用地	11635.831
517	臺南市	學甲區	宅子港段	328	639	一般農業區	養殖用地	875.716
518	臺南市	學甲區	宅子港段	328	646	一般農業區	養殖用地	105.004
519	臺南市	學甲區	宅子港段	328-2	646	一般農業區	養殖用地	4686.533
520	臺南市	學甲區	宅子港段	328-2	647	一般農業區	養殖用地	99.139
521	臺南市	學甲區	宅子港段	328-2	645	一般農業區	養殖用地	3279.34
522	臺南市	學甲區	宅子港段	328-2	643	一般農業區	養殖用地	143.823
523	臺南市	學甲區	宅子港段	329	622	一般農業區	養殖用地	11024.679
524	臺南市	學甲區	宅子港段	329	639	一般農業區	養殖用地	10678.482
525	臺南市	學甲區	興業段	33	886	一般農業區	交通用地	42.841
526	臺南市	學甲區	宅子港段	330-1	631	一般農業區	水利用地	125.348
527	臺南市	學甲區	宅子港段	330-1	630-3	一般農業區	水利用地	14.797
528	臺南市	學甲區	宅子港段	330-2	630	一般農業區	養殖用地	48.71
529	臺南市	學甲區	宅子港段	330-2	631	一般農業區	養殖用地	6234.918
530	臺南市	學甲區	宅子港段	330-2	630	一般農業區	養殖用地	8.415
531	臺南市	學甲區	宅子港段	330-2	630-3	一般農業區	養殖用地	229.279
532	臺南市	學甲區	宅子港段	331-1	630	一般農業區	養殖用地	3411.875
533	臺南市	學甲區	宅子港段	331-1	630-1	一般農業區	養殖用地	237.179
534	臺南市	學甲區	宅子港段	331-1	630-3	一般農業區	養殖用地	3058.039
535	臺南市	學甲區	宅子港段	331-1	630-2	一般農業區	養殖用地	286.599
536	臺南市	學甲區	宅子港段	331-2	630-3	一般農業區	水利用地	96.596
537	臺南市	學甲區	宅子港段	331-2	630-2	一般農業區	水利用地	1.338
538	臺南市	學甲區	宅子港段	331-4	639	一般農業區	水利用地	54.208
539	臺南市	學甲區	宅子港段	331-9	622	一般農業區	養殖用地	19.865
540	臺南市	學甲區	宅子港段	332-1	639	一般農業區	水利用地	22.25
541	臺南市	學甲區	宅子港段	332-1	622-2	一般農業區	水利用地	76.749
542	臺南市	學甲區	宅子港段	332-2	622-1	一般農業區	養殖用地	437.647
543	臺南市	學甲區	宅子港段	332-2	622	一般農業區	養殖用地	1995.203
544	臺南市	學甲區	宅子港段	332-2	622-2	一般農業區	養殖用地	1464.872
545	臺南市	學甲區	宅子港段	332-2	639	一般農業區	養殖用地	2238.726
546	臺南市	學甲區	宅子港段	332-3	630-2	一般農業區	水利用地	52.911
547	臺南市	學甲區	宅子港段	332-7	622-1	一般農業區	養殖用地	348.435
548	臺南市	學甲區	宅子港段	332-7	624	一般農業區	養殖用地	231.363

549	臺南市	學甲區	宅子港段	332-8	622-1	一般農業區	養殖用地	51.248
550	臺南市	學甲區	宅子港段	332-8	624	一般農業區	養殖用地	350.147
551	臺南市	學甲區	宅子港段	332-8	622-2	一般農業區	養殖用地	1550.443
552	臺南市	學甲區	宅子港段	332-8	640	一般農業區	養殖用地	370.565
553	臺南市	學甲區	宅子港段	332-9	624	一般農業區	養殖用地	1525.049
554	臺南市	學甲區	宅子港段	332-9	640	一般農業區	養殖用地	1528.757
555	臺南市	學甲區	宅子港段	333	627-1	一般農業區	養殖用地	385.713
556	臺南市	學甲區	宅子港段	333-2	624	一般農業區	養殖用地	1314.701
557	臺南市	學甲區	宅子港段	333-2	640	一般農業區	養殖用地	1824.747
558	臺南市	學甲區	宅子港段	333-4	624-1	一般農業區	養殖用地	625.609
559	臺南市	學甲區	宅子港段	333-4	640	一般農業區	養殖用地	323.247
560	臺南市	學甲區	宅子港段	333-8	627-1	一般農業區	養殖用地	258.198
561	臺南市	學甲區	宅子港段	333-8	627-2	一般農業區	養殖用地	2574.035
562	臺南市	學甲區	宅子港段	334-2	627-1	一般農業區	養殖用地	604.59
563	臺南市	學甲區	宅子港段	334-2	627-2	一般農業區	養殖用地	2826.242
564	臺南市	學甲區	宅子港段	335-1	967	一般農業區	養殖用地	2212.793
565	臺南市	學甲區	宅子港段	335-1	964	一般農業區	養殖用地	208.803
566	臺南市	學甲區	宅子港段	335-1	997	一般農業區	養殖用地	33.709
567	臺南市	學甲區	宅子港段	335-11	627	一般農業區	養殖用地	580.426
568	臺南市	學甲區	宅子港段	335-11	626	一般農業區	養殖用地	2906.13
569	臺南市	學甲區	宅子港段	335-11	970	一般農業區	養殖用地	111.154
570	臺南市	學甲區	宅子港段	335-2	964	一般農業區	養殖用地	319.736
571	臺南市	學甲區	宅子港段	335-2	997	一般農業區	養殖用地	2908.512
572	臺南市	學甲區	宅子港段	335-4	627	一般農業區	養殖用地	166.19
573	臺南市	學甲區	宅子港段	335-4	627-1	一般農業區	養殖用地	2.644
574	臺南市	學甲區	宅子港段	335-4	626	一般農業區	養殖用地	1124.73
575	臺南市	學甲區	宅子港段	335-4	627-2	一般農業區	養殖用地	310.66
576	臺南市	學甲區	宅子港段	335-6	967	一般農業區	養殖用地	2.664
577	臺南市	學甲區	宅子港段	336	964	一般農業區	養殖用地	1817.564
578	臺南市	學甲區	宅子港段	336	963	一般農業區	養殖用地	1971.038
579	臺南市	學甲區	宅子港段	336	965	一般農業區	養殖用地	1064.657
580	臺南市	學甲區	宅子港段	336-6	970	一般農業區	養殖用地	421.989
581	臺南市	學甲區	宅子港段	338	966	一般農業區	養殖用地	2357.388
582	臺南市	學甲區	宅子港段	338	945	一般農業區	養殖用地	11.637
583	臺南市	學甲區	宅子港段	338	948	一般農業區	養殖用地	2741.782
584	臺南市	學甲區	宅子港段	338	947	一般農業區	養殖用地	1116.557
585	臺南市	學甲區	宅子港段	338	946	一般農業區	養殖用地	20.463
586	臺南市	學甲區	宅子港段	338-1	966	一般農業區	養殖用地	627.48
587	臺南市	學甲區	宅子港段	338-14	946	一般農業區	交通用地	28.77
588	臺南市	學甲區	宅子港段	338-15	948	一般農業區	養殖用地	45.044
589	臺南市	學甲區	宅子港段	338-2	945	一般農業區	養殖用地	43.54
590	臺南市	學甲區	宅子港段	338-2	948	一般農業區	養殖用地	268.923
591	臺南市	學甲區	宅子港段	338-2	947	一般農業區	養殖用地	612.399
592	臺南市	學甲區	宅子港段	338-2	946	一般農業區	養殖用地	4054.67
593	臺南市	學甲區	宅子港段	338-2	958	一般農業區	養殖用地	61.713
594	臺南市	學甲區	宅子港段	338-3	946	一般農業區	交通用地	326.791
595	臺南市	學甲區	宅子港段	339	945	一般農業區	養殖用地	1714.991
596	臺南市	學甲區	宅子港段	339-1	945	一般農業區	養殖用地	93.774
597	臺南市	學甲區	宅子港段	339-13	958	一般農業區	水利用地	12.278
598	臺南市	學甲區	宅子港段	339-14	958	一般農業區	水利用地	50.55
599	臺南市	學甲區	宅子港段	339-2	945	一般農業區	養殖用地	1034.092
600	臺南市	學甲區	宅子港段	339-21	957	一般農業區	交通用地	0.997
601	臺南市	學甲區	宅子港段	339-3	957	一般農業區	養殖用地	109.368
602	臺南市	學甲區	宅子港段	339-4	958	一般農業區	養殖用地	1541.323
603	臺南市	學甲區	宅子港段	339-5	945	一般農業區	養殖用地	465.6

604	臺南市	學甲區	宅子港段	339-5	958	一般農業區	養殖用地	1900.79
605	臺南市	學甲區	宅子港段	339-6	945	一般農業區	養殖用地	783.75
606	臺南市	學甲區	宅子港段	339-6	958	一般農業區	養殖用地	1996.377
607	臺南市	學甲區	宅子港段	340-1	984-1	一般農業區	農牧用地	150.551
608	臺南市	學甲區	宅子港段	340-4	984-1	一般農業區	農牧用地	1436.466
609	臺南市	學甲區	宅子港段	340-5	984-1	一般農業區	農牧用地	137.754
610	臺南市	學甲區	宅子港段	340-5	983	一般農業區	農牧用地	7.897
611	臺南市	學甲區	宅子港段	341-2	984-1	一般農業區	甲種建築用地	2.812
612	臺南市	學甲區	宅子港段	342	952-1	一般農業區	甲種建築用地	58.024
613	臺南市	學甲區	宅子港段	343	952-1	一般農業區	農牧用地	1020.968
614	臺南市	學甲區	宅子港段	343-1	958	一般農業區	水利用地	12.185
615	臺南市	學甲區	宅子港段	343-2	958	一般農業區	養殖用地	116.358
616	臺南市	學甲區	宅子港段	344	958	一般農業區	農牧用地	141.422
617	臺南市	學甲區	宅子港段	344-2	952-1	一般農業區	農牧用地	588.578
618	臺南市	學甲區	宅子港段	345	952-1	一般農業區	甲種建築用地	60.431
619	臺南市	學甲區	宅子港段	347	955	一般農業區	養殖用地	0.343
620	臺南市	學甲區	宅子港段	347-1	955	一般農業區	養殖用地	13.296
621	臺南市	學甲區	宅子港段	350	957	一般農業區	養殖用地	1935.363
622	臺南市	學甲區	宅子港段	350	956	一般農業區	養殖用地	0.698
623	臺南市	學甲區	宅子港段	350-4	957	一般農業區	交通用地	173.292
624	臺南市	學甲區	宅子港段	351-1	956	一般農業區	養殖用地	2054.947
625	臺南市	學甲區	宅子港段	351-1	955	一般農業區	養殖用地	2106.105
626	臺南市	學甲區	宅子港段	351-2	955	一般農業區	水利用地	50.476
627	臺南市	學甲區	宅子港段	351-2	955	一般農業區	水利用地	4.918
628	臺南市	學甲區	宅子港段	352	951	一般農業區	水利用地	35.341
629	臺南市	學甲區	宅子港段	352-1	951	一般農業區	水利用地	79.473
630	臺南市	學甲區	宅子港段	352-10	950	一般農業區	水利用地	137.012
631	臺南市	學甲區	宅子港段	352-11	950	一般農業區	養殖用地	102.782
632	臺南市	學甲區	宅子港段	352-2	950	鄉村區	乙種建築用地	20.117
633	臺南市	學甲區	宅子港段	352-8	950	一般農業區	養殖用地	1834.697
634	臺南市	學甲區	宅子港段	352-9	950	一般農業區	養殖用地	2067.556
635	臺南市	學甲區	宅子港段	353	911-1	一般農業區	養殖用地	5349.148
636	臺南市	學甲區	宅子港段	353	911	一般農業區	養殖用地	6416.461
637	臺南市	學甲區	宅子港段	353	951	一般農業區	養殖用地	3.563
638	臺南市	學甲區	宅子港段	353-1	911	一般農業區	水利用地	406.252
639	臺南市	學甲區	宅子港段	353-11	932	鄉村區	乙種建築用地	15.415
640	臺南市	學甲區	宅子港段	353-12	932	一般農業區	養殖用地	1907.534
641	臺南市	學甲區	宅子港段	353-12	950	一般農業區	養殖用地	491.374
642	臺南市	學甲區	宅子港段	353-17	932	一般農業區	水利用地	275.93
643	臺南市	學甲區	宅子港段	353-18	934	一般農業區	養殖用地	132.985
644	臺南市	學甲區	宅子港段	353-18	932	一般農業區	養殖用地	1688.948
645	臺南市	學甲區	宅子港段	353-18	937	一般農業區	養殖用地	116.514
646	臺南市	學甲區	宅子港段	353-2	932	一般農業區	養殖用地	2785.188
647	臺南市	學甲區	宅子港段	353-4	950	鄉村區	水利用地	27.234
648	臺南市	學甲區	宅子港段	353-6	911	一般農業區	水利用地	2.226
649	臺南市	學甲區	宅子港段	372	1275-1	一般農業區	農牧用地	1581.358
650	臺南市	學甲區	宅子港段	373	1275-1	一般農業區	農牧用地	157.97
651	臺南市	學甲區	宅子港段	374	940	一般農業區	養殖用地	2067.343
652	臺南市	學甲區	宅子港段	374-1	940	一般農業區	農牧用地	105.507
653	臺南市	學甲區	宅子港段	375	940	一般農業區	農牧用地	448.132
654	臺南市	學甲區	宅子港段	375-1	940	一般農業區	農牧用地	362.415
655	臺南市	學甲區	宅子港段	375-2	940	一般農業區	農牧用地	1648.221
656	臺南市	學甲區	宅子港段	375-3	940	一般農業區	農牧用地	53.264
657	臺南市	學甲區	宅子港段	376	933	鄉村區	乙種建築用地	64.772
658	臺南市	學甲區	宅子港段	376-1	933	鄉村區	水利用地	175.621

659	臺南市	學甲區	宅子港段	376-2	933	鄉村區	乙種建築用地	268.68
660	臺南市	學甲區	宅子港段	376-3	933	鄉村區	乙種建築用地	341.718
661	臺南市	學甲區	宅子港段	376-4	933	鄉村區	乙種建築用地	11.663
662	臺南市	學甲區	宅子港段	378	972	鄉村區	乙種建築用地	0.982
663	臺南市	學甲區	宅子港段	379	941	一般農業區	農牧用地	1168.365
664	臺南市	學甲區	宅子港段	379	933	一般農業區	農牧用地	262.864
665	臺南市	學甲區	宅子港段	379	972	一般農業區	農牧用地	1085.698
666	臺南市	學甲區	宅子港段	380-2	941	一般農業區	農牧用地	188.955
667	臺南市	學甲區	宅子港段	381	1281-1	一般農業區	農牧用地	6.999
668	臺南市	學甲區	宅子港段	381	1276	一般農業區	農牧用地	711.067
669	臺南市	學甲區	宅子港段	381	941	一般農業區	農牧用地	158.185
670	臺南市	學甲區	宅子港段	382	972	一般農業區	農牧用地	855.522
671	臺南市	學甲區	宅子港段	383	972	一般農業區	農牧用地	765.009
672	臺南市	學甲區	宅子港段	384	972	一般農業區	農牧用地	1.163
673	臺南市	學甲區	宅子港段	384	971	一般農業區	農牧用地	690.795
674	臺南市	學甲區	宅子港段	387-1	971	一般農業區	水利用地	4.108
675	臺南市	學甲區	宅子港段	387-2	971	一般農業區	農牧用地	1081.014
676	臺南市	學甲區	宅子港段	387-3	972	一般農業區	農牧用地	14.562
677	臺南市	學甲區	宅子港段	387-3	971	一般農業區	農牧用地	2174.944
678	臺南市	學甲區	宅子港段	387-4	972	一般農業區	農牧用地	62.296
679	臺南市	學甲區	宅子港段	387-4	971	一般農業區	農牧用地	1719.821
680	臺南市	學甲區	宅子港段	387-4	975	一般農業區	農牧用地	0.692
681	臺南市	學甲區	宅子港段	388	975	一般農業區	農牧用地	2521.52
682	臺南市	學甲區	宅子港段	388	1276	一般農業區	農牧用地	0.226
683	臺南市	學甲區	中洲段	388-2	2323	一般農業區	農牧用地	245.18
684	臺南市	學甲區	中洲段	389	2323	一般農業區	農牧用地	2932.231
685	臺南市	學甲區	宅子港段	389	1281-1	一般農業區	農牧用地	30.565
686	臺南市	學甲區	宅子港段	389	1276	一般農業區	農牧用地	1328.33
687	臺南市	學甲區	宅子港段	389	1281	一般農業區	農牧用地	15.112
688	臺南市	學甲區	宅子港段	389-1	1281	一般農業區	農牧用地	58.428
689	臺南市	學甲區	宅子港段	389-1	1276	一般農業區	農牧用地	1311.574
690	臺南市	學甲區	宅子港段	390	1276	一般農業區	養殖用地	0.555
691	臺南市	學甲區	宅子港段	390	975	一般農業區	養殖用地	3050.884
692	臺南市	學甲區	宅子港段	390	1281	一般農業區	養殖用地	9.43
693	臺南市	學甲區	宅子港段	390	975-1	一般農業區	養殖用地	107.696
694	臺南市	學甲區	宅子港段	390-1	1281	一般農業區	水利用地	2.787
695	臺南市	學甲區	宅子港段	390-1	975	一般農業區	水利用地	51.042
696	臺南市	學甲區	宅子港段	390-2	1288	一般農業區	農牧用地	2796.222
697	臺南市	學甲區	宅子港段	390-3	973	一般農業區	農牧用地	803.987
698	臺南市	學甲區	宅子港段	390-3	973-1	一般農業區	農牧用地	1021.116
699	臺南市	學甲區	宅子港段	390-4	1281	一般農業區	養殖用地	118.42
700	臺南市	學甲區	宅子港段	390-4	1276	一般農業區	養殖用地	164.853
701	臺南市	學甲區	宅子港段	390-4	975-1	一般農業區	養殖用地	1775.867
702	臺南市	學甲區	宅子港段	390-4	975	一般農業區	養殖用地	82.156
703	臺南市	學甲區	宅子港段	391	971	一般農業區	農牧用地	812.813
704	臺南市	學甲區	宅子港段	391-2	973	一般農業區	農牧用地	26.462
705	臺南市	學甲區	宅子港段	391-2	973-1	一般農業區	農牧用地	38.204
706	臺南市	學甲區	中洲段	391-3	2323	一般農業區	水利用地	60.777
707	臺南市	學甲區	中洲段	392	2323	一般農業區	水利用地	5.011
708	臺南市	學甲區	中洲段	392-3	2323	一般農業區	墳墓用地	46.715
709	臺南市	學甲區	宅子港段	393-1	993	一般農業區	農牧用地	2651.278
710	臺南市	學甲區	宅子港段	393-2	993	一般農業區	農牧用地	1545.423
711	臺南市	學甲區	宅子港段	393-5	993	一般農業區	農牧用地	0.02
712	臺南市	學甲區	中洲段	394	2323	一般農業區	農牧用地	1.081
713	臺南市	學甲區	宅子港段	394	973-1	一般農業區	農牧用地	2007.093

714	臺南市	學甲區	宅子港段	395	973	一般農業區	農牧用地	905.323
715	臺南市	學甲區	宅子港段	395	973-1	一般農業區	農牧用地	752.107
716	臺南市	學甲區	宅子港段	396	973	一般農業區	農牧用地	1848.297
717	臺南市	學甲區	宅子港段	396	1288	一般農業區	農牧用地	43.16
718	臺南市	學甲區	宅子港段	397	1288	一般農業區	農牧用地	51.257
719	臺南市	學甲區	宅子港段	397	973	一般農業區	農牧用地	3218.155
720	臺南市	學甲區	宅子港段	397	976	一般農業區	農牧用地	104.323
721	臺南市	學甲區	宅子港段	397	973-1	一般農業區	農牧用地	3668.279
722	臺南市	學甲區	宅子港段	398	1288	一般農業區	農牧用地	548.612
723	臺南市	學甲區	宅子港段	398	976	一般農業區	農牧用地	718.784
724	臺南市	學甲區	宅子港段	399	1288	一般農業區	農牧用地	665.045
725	臺南市	學甲區	宅子港段	399	976	一般農業區	農牧用地	595.867
726	臺南市	學甲區	宅子港段	400	1288	一般農業區	農牧用地	1162.366
727	臺南市	學甲區	宅子港段	400	976	一般農業區	農牧用地	604.825
728	臺南市	學甲區	宅子港段	401	1288	一般農業區	農牧用地	2002.258
729	臺南市	學甲區	宅子港段	401	1296	一般農業區	農牧用地	221.18
730	臺南市	學甲區	宅子港段	401	976	一般農業區	農牧用地	915.681
731	臺南市	學甲區	宅子港段	402	1296	一般農業區	農牧用地	69.586
732	臺南市	學甲區	宅子港段	402	976	一般農業區	農牧用地	3368.277
733	臺南市	學甲區	宅子港段	403	976	一般農業區	農牧用地	151.02
734	臺南市	學甲區	宅子港段	403	1290	一般農業區	農牧用地	4.278
735	臺南市	學甲區	宅子港段	403	973	一般農業區	農牧用地	34.682
736	臺南市	學甲區	宅子港段	403	977	一般農業區	農牧用地	1156.751
737	臺南市	學甲區	宅子港段	403	976	一般農業區	農牧用地	1.877
738	臺南市	學甲區	宅子港段	404	1290	一般農業區	農牧用地	26.085
739	臺南市	學甲區	宅子港段	404	974-1	一般農業區	農牧用地	2959.214
740	臺南市	學甲區	宅子港段	404	1289	一般農業區	農牧用地	209.638
741	臺南市	學甲區	宅子港段	405	974	一般農業區	農牧用地	181.981
742	臺南市	學甲區	宅子港段	405-1	974	一般農業區	水利用地	116.796
743	臺南市	學甲區	宅子港段	405-2	974-1	一般農業區	農牧用地	598.12
744	臺南市	學甲區	宅子港段	405-2	977	一般農業區	農牧用地	51.479
745	臺南市	學甲區	宅子港段	405-2	974	一般農業區	農牧用地	1562.56
746	臺南市	學甲區	宅子港段	406	977	一般農業區	農牧用地	7.746
747	臺南市	學甲區	宅子港段	406	974	一般農業區	農牧用地	1557.655
748	臺南市	學甲區	宅子港段	406-1	974	一般農業區	水利用地	198.822
749	臺南市	學甲區	宅子港段	406-2	974	一般農業區	農牧用地	1093.295
750	臺南市	學甲區	宅子港段	407	974	一般農業區	農牧用地	2896.116
751	臺南市	學甲區	宅子港段	407-1	974	一般農業區	水利用地	185.565
752	臺南市	學甲區	宅子港段	407-2	974	一般農業區	農牧用地	515.548
753	臺南市	學甲區	宅子港段	410	977	一般農業區	農牧用地	28.14
754	臺南市	學甲區	宅子港段	410	974	一般農業區	農牧用地	70.261
755	臺南市	學甲區	宅子港段	410-1	977	一般農業區	農牧用地	698.838
756	臺南市	學甲區	宅子港段	410-2	977	一般農業區	農牧用地	3182.84
757	臺南市	學甲區	宅子港段	410-3	973	一般農業區	農牧用地	75.153
758	臺南市	學甲區	宅子港段	410-3	977	一般農業區	農牧用地	1025.847
759	臺南市	學甲區	宅子港段	410-3	973-1	一般農業區	農牧用地	98.83
760	臺南市	學甲區	宅子港段	410-4	973-1	一般農業區	農牧用地	102.35
761	臺南市	學甲區	宅子港段	410-4	977	一般農業區	農牧用地	1814.13
762	臺南市	學甲區	宅子港段	410-4	974	一般農業區	農牧用地	73.321
763	臺南市	學甲區	宅子港段	410-5	977	一般農業區	水利用地	74.387
764	臺南市	學甲區	宅子港段	410-5	974	一般農業區	水利用地	24.547
765	臺南市	學甲區	宅子港段	426	989-1	一般農業區	農牧用地	302.169
766	臺南市	學甲區	宅子港段	426-1	1022	一般農業區	農牧用地	737.547
767	臺南市	學甲區	宅子港段	426-7	1022	一般農業區	水利用地	6.253
768	臺南市	學甲區	宅子港段	426-7	1022	一般農業區	水利用地	67.675

769	臺南市	學甲區	宅子港段	427	1022	一般農業區	水利用地	40.575
770	臺南市	學甲區	宅子港段	427-1	1022	一般農業區	農牧用地	146.561
771	臺南市	學甲區	宅子港段	428	1023	一般農業區	養殖用地	453.44
772	臺南市	學甲區	宅子港段	429	1023	一般農業區	養殖用地	4265.055
773	臺南市	學甲區	宅子港段	429	1024	一般農業區	養殖用地	656.457
774	臺南市	學甲區	宅子港段	429-2	1024	一般農業區	養殖用地	3278.665
775	臺南市	學甲區	宅子港段	429-2	1023	一般農業區	養殖用地	275.659
776	臺南市	學甲區	宅子港段	434	1024	一般農業區	養殖用地	128.842
777	臺南市	學甲區	宅子港段	434-1	1024	一般農業區	水利用地	73.701
778	臺南市	學甲區	宅子港段	434-2	1024	一般農業區	養殖用地	85.921
779	臺南市	學甲區	宅子港段	434-2	1013	一般農業區	養殖用地	6.278
780	臺南市	學甲區	宅子港段	435	1024	一般農業區	養殖用地	336.383
781	臺南市	學甲區	宅子港段	435	1013	一般農業區	養殖用地	243.86
782	臺南市	學甲區	宅子港段	435-1	1024	一般農業區	水利用地	116.281
783	臺南市	學甲區	宅子港段	436-3	1019	一般農業區	交通用地	16.398
784	臺南市	學甲區	宅子港段	437-1	1024	一般農業區	水利用地	12.515
785	臺南市	學甲區	宅子港段	438	1024	一般農業區	墳墓用地	0.831
786	臺南市	學甲區	宅子港段	438-1	1024	一般農業區	水利用地	0.54
787	臺南市	學甲區	宅子港段	447	1016	一般農業區	農牧用地	768.324
788	臺南市	學甲區	宅子港段	447-2	1033	一般農業區	農牧用地	2179.561
789	臺南市	學甲區	宅子港段	447-4	1016	一般農業區	農牧用地	1464.183
790	臺南市	學甲區	宅子港段	447-5	1033	一般農業區	農牧用地	859.255
791	臺南市	學甲區	宅子港段	448	1039	一般農業區	農牧用地	4177.663
792	臺南市	學甲區	宅子港段	449	1033	一般農業區	農牧用地	737.065
793	臺南市	學甲區	宅子港段	450-2	1033	一般農業區	農牧用地	2644.852
794	臺南市	學甲區	宅子港段	450-2	1045	一般農業區	農牧用地	507.28
795	臺南市	學甲區	宅子港段	450-2	1034	一般農業區	農牧用地	1680.751
796	臺南市	學甲區	宅子港段	450-2	1046	一般農業區	農牧用地	963.139
797	臺南市	學甲區	宅子港段	451	1046	一般農業區	養殖用地	44.817
798	臺南市	學甲區	宅子港段	451	1047	一般農業區	養殖用地	38.257
799	臺南市	學甲區	宅子港段	452	1046	一般農業區	農牧用地	16.725
800	臺南市	學甲區	宅子港段	455-6	1043-1	一般農業區	養殖用地	1642.1
801	臺南市	學甲區	宅子港段	457	1043	一般農業區	養殖用地	2183.709
802	臺南市	學甲區	宅子港段	457-1	1043	一般農業區	水利用地	49.911
803	臺南市	學甲區	宅子港段	458	1043	一般農業區	養殖用地	5171.219
804	臺南市	學甲區	宅子港段	458	1035	一般農業區	養殖用地	65.002
805	臺南市	學甲區	宅子港段	459-2	1043	一般農業區	水利用地	112.413
806	臺南市	學甲區	宅子港段	460-2	1043	一般農業區	水利用地	156.244
807	臺南市	學甲區	宅子港段	461	1035	一般農業區	養殖用地	4118.414
808	臺南市	學甲區	宅子港段	461	1043	一般農業區	養殖用地	35.962
809	臺南市	學甲區	宅子港段	461-1	1035	一般農業區	水利用地	153.182
810	臺南市	學甲區	宅子港段	461-1	1043	一般農業區	水利用地	3.847
811	臺南市	學甲區	宅子港段	462	1035	一般農業區	養殖用地	1518.108
812	臺南市	學甲區	宅子港段	462	1043	一般農業區	養殖用地	2.177
813	臺南市	學甲區	宅子港段	463-1	1035	一般農業區	水利用地	109.565
814	臺南市	學甲區	宅子港段	463-3	1035	一般農業區	養殖用地	0.703
815	臺南市	學甲區	宅子港段	467	1036	一般農業區	養殖用地	93.734
816	臺南市	學甲區	宅子港段	467	1044	一般農業區	養殖用地	9410.243
817	臺南市	學甲區	宅子港段	467	1051	一般農業區	養殖用地	2113.888
818	臺南市	學甲區	宅子港段	467	1044-1	一般農業區	養殖用地	342.112
819	臺南市	學甲區	宅子港段	471-1	1044-1	一般農業區	水利用地	83.219
820	臺南市	學甲區	宅子港段	472	694	一般農業區	養殖用地	103.236
821	臺南市	學甲區	宅子港段	473	1053	一般農業區	養殖用地	5013.391
822	臺南市	學甲區	宅子港段	473	694	一般農業區	養殖用地	10.497
823	臺南市	學甲區	宅子港段	473	1044	一般農業區	養殖用地	1.694

824	臺南市	學甲區	宅子港段	475	1053	鄉村區	乙種建築用地	21.898
825	臺南市	學甲區	宅子港段	479-1	1044	鄉村區	水利用地	14.854
826	臺南市	學甲區	宅子港段	479-2	1032	一般農業區	養殖用地	135.362
827	臺南市	學甲區	宅子港段	479-2	1044	一般農業區	養殖用地	128.476
828	臺南市	學甲區	宅子港段	480-1	1044-1	一般農業區	水利用地	15.849
829	臺南市	學甲區	宅子港段	480-1	1044	一般農業區	水利用地	10
830	臺南市	學甲區	宅子港段	481-1	1044-1	一般農業區	水利用地	5.827
831	臺南市	學甲區	宅子港段	481-1	1044	一般農業區	水利用地	285.551
832	臺南市	學甲區	宅子港段	482-1	1044	一般農業區	水利用地	4.647
833	臺南市	學甲區	宅子港段	485	1035	一般農業區	養殖用地	268.25
834	臺南市	學甲區	宅子港段	485	1043	一般農業區	養殖用地	176.749
835	臺南市	學甲區	宅子港段	485	1036	一般農業區	養殖用地	6702.338
836	臺南市	學甲區	宅子港段	486	1036	一般農業區	養殖用地	12.749
837	臺南市	學甲區	宅子港段	486	1031	一般農業區	養殖用地	4.657
838	臺南市	學甲區	宅子港段	486	1032	一般農業區	養殖用地	1083.869
839	臺南市	學甲區	宅子港段	486	1044	一般農業區	養殖用地	36.991
840	臺南市	學甲區	宅子港段	487	1032	一般農業區	養殖用地	974.78
841	臺南市	學甲區	宅子港段	488-1	1036	一般農業區	養殖用地	98.416
842	臺南市	學甲區	宅子港段	488-1	1031	一般農業區	養殖用地	2893.091
843	臺南市	學甲區	中洲段	55	2034	一般農業區	養殖用地	453.125
844	臺南市	學甲區	中洲段	55-2	2034	一般農業區	養殖用地	9767.613
845	臺南市	學甲區	中洲段	55-2	2042	一般農業區	養殖用地	8897.124
846	臺南市	學甲區	中洲段	55-2	2029	一般農業區	養殖用地	2828.276
847	臺南市	學甲區	中洲段	55-2	2028	一般農業區	養殖用地	2408.516
848	臺南市	學甲區	中洲段	55-3	2034	一般農業區	水利用地	453.573
849	臺南市	學甲區	中洲段	55-3	2029	一般農業區	水利用地	204.802
850	臺南市	學甲區	中洲段	55-4	2034	一般農業區	養殖用地	2058.208
851	臺南市	學甲區	中洲段	55-4	2029	一般農業區	養殖用地	668.219
852	臺南市	學甲區	中洲段	55-5	2029	一般農業區	交通用地	169.103
853	臺南市	學甲區	中洲段	55-5	2034	一般農業區	交通用地	59.855
854	臺南市	學甲區	中洲段	55-6	2029	一般農業區	養殖用地	168.612
855	臺南市	學甲區	中洲段	56	2029	一般農業區	農牧用地	70.013
856	臺南市	學甲區	中洲段	56-1	2030	一般農業區	交通用地	33.239
857	臺南市	學甲區	中洲段	56-1	2029	一般農業區	交通用地	33.864
858	臺南市	學甲區	宅子港段	594-130	783	一般農業區	養殖用地	2051.429
859	臺南市	學甲區	宅子港段	594-130	784	一般農業區	養殖用地	1889.36
860	臺南市	學甲區	宅子港段	594-130	785	一般農業區	養殖用地	0.383
861	臺南市	學甲區	宅子港段	594-131	783	一般農業區	養殖用地	1729.719
862	臺南市	學甲區	宅子港段	594-131	784	一般農業區	養殖用地	2067.314
863	臺南市	學甲區	宅子港段	594-131	785	一般農業區	養殖用地	10.259
864	臺南市	學甲區	宅子港段	594-15	783	一般農業區	養殖用地	1338.36
865	臺南市	學甲區	宅子港段	594-15	784	一般農業區	養殖用地	1435.421
866	臺南市	學甲區	宅子港段	594-27	950	一般農業區	養殖用地	602.126
867	臺南市	學甲區	宅子港段	594-27	931-1	一般農業區	養殖用地	0.37
868	臺南市	學甲區	宅子港段	594-28	931-1	一般農業區	養殖用地	240.131
869	臺南市	學甲區	宅子港段	594-3	784	一般農業區	水利用地	43.029
870	臺南市	學甲區	宅子港段	594-3	785	一般農業區	水利用地	236.564
871	臺南市	學甲區	宅子港段	594-3	785-1	一般農業區	水利用地	90.942
872	臺南市	學甲區	宅子港段	594-3	1076	一般農業區	水利用地	392.612
873	臺南市	學甲區	宅子港段	594-4	950	一般農業區	養殖用地	622.405
874	臺南市	學甲區	宅子港段	594-7	785-1	一般農業區	養殖用地	3659.622
875	臺南市	學甲區	宅子港段	594-7	785	一般農業區	養殖用地	1124.894
876	臺南市	學甲區	宅子港段	594-8	1078	一般農業區	養殖用地	2322.603
877	臺南市	學甲區	宅子港段	594-8	785	一般農業區	養殖用地	6090.171
878	臺南市	學甲區	宅子港段	594-8	785-1	一般農業區	養殖用地	6.019

879	臺南市	學甲區	宅子港段	595-1	1066-1	一般農業區	養殖用地	4009.189
880	臺南市	學甲區	宅子港段	595-1	1066	一般農業區	養殖用地	398.024
881	臺南市	學甲區	宅子港段	595-2	1066	一般農業區	養殖用地	4085.114
882	臺南市	學甲區	宅子港段	596	1065	一般農業區	養殖用地	7685.962
883	臺南市	學甲區	宅子港段	596	1070	一般農業區	養殖用地	0.566
884	臺南市	學甲區	宅子港段	596	1070-1	一般農業區	養殖用地	58.311
885	臺南市	學甲區	宅子港段	597	1065	一般農業區	養殖用地	553.847
886	臺南市	學甲區	宅子港段	597	1064-1	一般農業區	養殖用地	2818.039
887	臺南市	學甲區	宅子港段	597	1064	一般農業區	養殖用地	2886.306
888	臺南市	學甲區	宅子港段	598	1064-1	一般農業區	養殖用地	189.087
889	臺南市	學甲區	宅子港段	598	1075	一般農業區	養殖用地	4645.071
890	臺南市	學甲區	宅子港段	598	1064	一般農業區	養殖用地	241.011
891	臺南市	學甲區	宅子港段	598-1	1075	一般農業區	水利用地	313.44
892	臺南市	學甲區	宅子港段	598-1	1067	一般農業區	水利用地	91.014
893	臺南市	學甲區	宅子港段	598-1	1068	一般農業區	水利用地	109.013
894	臺南市	學甲區	宅子港段	598-10	1067	一般農業區	養殖用地	833.946
895	臺南市	學甲區	宅子港段	598-11	1067	一般農業區	養殖用地	9.777
896	臺南市	學甲區	宅子港段	598-11	1068	一般農業區	養殖用地	784.286
897	臺南市	學甲區	宅子港段	598-2	1090	一般農業區	養殖用地	8466.714
898	臺南市	學甲區	宅子港段	598-2	1090-1	一般農業區	養殖用地	7779.418
899	臺南市	學甲區	宅子港段	598-2	1088	一般農業區	養殖用地	3.618
900	臺南市	學甲區	宅子港段	599	1087	一般農業區	養殖用地	7879.111
901	臺南市	學甲區	宅子港段	599-1	1087	一般農業區	養殖用地	189.287
902	臺南市	學甲區	宅子港段	599-1	1086	一般農業區	養殖用地	2453.426
903	臺南市	學甲區	宅子港段	600	1088	一般農業區	養殖用地	6621.669
904	臺南市	學甲區	宅子港段	600-2	1087	一般農業區	養殖用地	44.356
905	臺南市	學甲區	宅子港段	600-2	1086	一般農業區	養殖用地	354.107
906	臺南市	學甲區	宅子港段	602	1092	一般農業區	養殖用地	103.104
907	臺南市	學甲區	宅子港段	602	1091	一般農業區	養殖用地	3024.873
908	臺南市	學甲區	宅子港段	602-2	1092	一般農業區	養殖用地	108.513
909	臺南市	學甲區	宅子港段	602-2	1081	一般農業區	養殖用地	3442.094
910	臺南市	學甲區	宅子港段	602-2	1091	一般農業區	養殖用地	5.646
911	臺南市	學甲區	宅子港段	605	1092	一般農業區	養殖用地	14723.686
912	臺南市	學甲區	宅子港段	605-1	1092	一般農業區	養殖用地	1.082
913	臺南市	學甲區	宅子港段	608-1	1069	一般農業區	水利用地	148.326
914	臺南市	學甲區	宅子港段	608-1	1058	一般農業區	水利用地	130.874
915	臺南市	學甲區	宅子港段	608-2	1068	一般農業區	養殖用地	37.914
916	臺南市	學甲區	宅子港段	608-2	1069	一般農業區	養殖用地	1126.983
917	臺南市	學甲區	宅子港段	608-2	1058	一般農業區	養殖用地	818.987
918	臺南市	學甲區	宅子港段	609	1068	一般農業區	養殖用地	32.532
919	臺南市	學甲區	宅子港段	609	1069	一般農業區	養殖用地	1891.419
920	臺南市	學甲區	宅子港段	609	1058	一般農業區	養殖用地	2069.951
921	臺南市	學甲區	宅子港段	610	1069	一般農業區	養殖用地	1401.586
922	臺南市	學甲區	宅子港段	610	1068	一般農業區	養殖用地	6.993
923	臺南市	學甲區	宅子港段	610	1058	一般農業區	養殖用地	1180.979
924	臺南市	學甲區	宅子港段	611	1073	一般農業區	養殖用地	0.032
925	臺南市	學甲區	宅子港段	611	1068	一般農業區	養殖用地	1552.78
926	臺南市	學甲區	宅子港段	611-1	1073	一般農業區	養殖用地	2.689
927	臺南市	學甲區	宅子港段	611-1	1067	一般農業區	養殖用地	70.008
928	臺南市	學甲區	宅子港段	611-1	1068	一般農業區	養殖用地	1178.432
929	臺南市	學甲區	宅子港段	611-2	1067	一般農業區	養殖用地	2397.224
930	臺南市	學甲區	宅子港段	612-2	1070	一般農業區	養殖用地	3572.298
931	臺南市	學甲區	宅子港段	612-2	1071	一般農業區	養殖用地	31.44
932	臺南市	學甲區	宅子港段	612-2	1070-1	一般農業區	養殖用地	2371.918
933	臺南市	學甲區	宅子港段	612-5	1071	一般農業區	養殖用地	157.047

934	臺南市	學甲區	宅子港段	612-6	1071	一般農業區	養殖用地	325.177
935	臺南市	學甲區	宅子港段	613-13	1071	一般農業區	交通用地	33.429
936	臺南市	學甲區	宅子港段	613-8	1072	一般農業區	養殖用地	201.897
937	臺南市	學甲區	宅子港段	613-8	1070-1	一般農業區	養殖用地	626.668
938	臺南市	學甲區	宅子港段	618-1	1073	一般農業區	養殖用地	2420.113
939	臺南市	學甲區	宅子港段	618-2	1073	一般農業區	養殖用地	3392.13
940	臺南市	學甲區	宅子港段	619-7	1073	一般農業區	養殖用地	41.917
941	臺南市	學甲區	宅子港段	619-8	1073	一般農業區	養殖用地	1.987
942	臺南市	學甲區	宅子港段	623	1060	一般農業區	養殖用地	2325.2
943	臺南市	學甲區	興業段	623	1266-1	一般農業區	水利用地	28.43
944	臺南市	學甲區	興業段	623	1262	一般農業區	水利用地	28.416
945	臺南市	學甲區	興業段	623	1262	一般農業區	水利用地	3.127
946	臺南市	學甲區	宅子港段	623-1	1060	一般農業區	養殖用地	1840.122
947	臺南市	學甲區	宅子港段	623-2	1060	一般農業區	養殖用地	1963.308
948	臺南市	學甲區	宅子港段	623-3	1060	一般農業區	墳墓用地	21.362
949	臺南市	學甲區	宅子港段	623-4	1060	一般農業區	養殖用地	1892.984
950	臺南市	學甲區	宅子港段	623-5	1060	一般農業區	養殖用地	1757.812
951	臺南市	學甲區	宅子港段	623-6	1060	一般農業區	養殖用地	483.55
952	臺南市	學甲區	興業段	624	1262	一般農業區	交通用地	27.99
953	臺南市	學甲區	興業段	625	1262	一般農業區	交通用地	19.2
954	臺南市	學甲區	宅子港段	626	1061	一般農業區	養殖用地	3586.894
955	臺南市	學甲區	宅子港段	627	1061	一般農業區	養殖用地	2883.909
956	臺南市	學甲區	宅子港段	627-1	1061	一般農業區	水利用地	26.71
957	臺南市	學甲區	宅子港段	628	1061	一般農業區	水利用地	139.608
958	臺南市	學甲區	宅子港段	628-1	1061	一般農業區	養殖用地	3800.428
959	臺南市	學甲區	宅子港段	629	1061	一般農業區	墳墓用地	0.57
960	臺南市	學甲區	宅子港段	629-1	1061	一般農業區	水利用地	65.469
961	臺南市	學甲區	宅子港段	629-2	1061	一般農業區	水利用地	71.263
962	臺南市	學甲區	宅子港段	630-1	1061	一般農業區	水利用地	38.272
963	臺南市	學甲區	宅子港段	630-2	1061	一般農業區	養殖用地	4.713
964	臺南市	學甲區	宅子港段	633	1084	一般農業區	養殖用地	3270.435
965	臺南市	學甲區	宅子港段	633	1081	一般農業區	養殖用地	8.525
966	臺南市	學甲區	宅子港段	634	1084	一般農業區	養殖用地	2842.638
967	臺南市	學甲區	宅子港段	634-1	1326-1	一般農業區	養殖用地	358.173
968	臺南市	學甲區	宅子港段	634-1	1324	一般農業區	養殖用地	3685.668
969	臺南市	學甲區	宅子港段	642-2	1321	一般農業區	農牧用地	303.283
970	臺南市	學甲區	宅子港段	642-2	1061	一般農業區	農牧用地	717.778
971	臺南市	學甲區	興業段	688	934	一般農業區	水利用地	0.134
972	臺南市	學甲區	興業段	691	935	一般農業區	養殖用地	1166.372
973	臺南市	學甲區	興業段	691	934	一般農業區	養殖用地	1.716
974	臺南市	學甲區	興業段	696	935	一般農業區	養殖用地	433.206
975	臺南市	學甲區	興業段	697	935	一般農業區	養殖用地	705.228
976	臺南市	學甲區	興業段	703	934	一般農業區	養殖用地	1128.814
977	臺南市	學甲區	興業段	703	937	一般農業區	養殖用地	2961.227
978	臺南市	學甲區	文衡段	81	1566	暫未編定	暫未編定	1.698
979	臺南市	學甲區	文衡段	82	1566	暫未編定	暫未編定	0.475
980	臺南市	學甲區	興業段	83	1261-1	一般農業區	水利用地	81.952
981	臺南市	學甲區	興業段	86	914	一般農業區	交通用地	0.988
982	臺南市	學甲區	興業段	86	912	一般農業區	交通用地	35.556
983	臺南市	學甲區	興業段	88	1261-1	一般農業區	養殖用地	1845.579
984	臺南市	學甲區	興業段	88	914	一般農業區	養殖用地	2196.351
985	臺南市	學甲區	興業段	89	913	一般農業區	水利用地	10.629
986	臺南市	學甲區	興業段	90	913	一般農業區	水利用地	1.014
987	臺南市	學甲區	興業段	93	913	一般農業區	養殖用地	1554.749
988	臺南市	學甲區	興業段	96	913	一般農業區	養殖用地	940.563

989	臺南市	學甲區	興業段	97	913	一般農業區	養殖用地	2356.726
990	臺南市	學甲區	興業段	98	913	一般農業區	養殖用地	1.137
991	臺南市	學甲區	中洲段	9103	2183	暫未編定	暫未編定	167.836
992	臺南市	學甲區	中洲段	9103	2182	暫未編定	暫未編定	48.92
993	臺南市	學甲區	中洲段	9103	2181	暫未編定	暫未編定	3.823
994	臺南市	學甲區	中洲段	9139	2321	暫未編定	暫未編定	628.925
995	臺南市	學甲區	中洲段	9139	2079	暫未編定	暫未編定	212.273
996	臺南市	學甲區	中洲段	9139	2346	暫未編定	暫未編定	836.503
997	臺南市	學甲區	中洲段	9140	2094	暫未編定	暫未編定	309.218
998	臺南市	學甲區	宅子港段	9201	883	暫未編定	暫未編定	18.183
999	臺南市	學甲區	宅子港段	9201	913	暫未編定	暫未編定	143.23
1000	臺南市	學甲區	宅子港段	9201	934	暫未編定	暫未編定	48.184
1001	臺南市	學甲區	宅子港段	9201	937	暫未編定	暫未編定	52.809
1002	臺南市	學甲區	宅子港段	9201	1281-1	暫未編定	暫未編定	29.929
1003	臺南市	學甲區	宅子港段	9201	1023	暫未編定	暫未編定	25.475
1004	臺南市	學甲區	宅子港段	9201	1024	暫未編定	暫未編定	204.998
1005	臺南市	學甲區	宅子港段	9201	1019	暫未編定	暫未編定	221.295
1006	臺南市	學甲區	宅子港段	9201	1013	暫未編定	暫未編定	71.036
1007	臺南市	學甲區	宅子港段	9201	1016	暫未編定	暫未編定	115.787
1008	臺南市	學甲區	宅子港段	9201	1033	暫未編定	暫未編定	82.967
1009	臺南市	學甲區	宅子港段	9201	1045	暫未編定	暫未編定	93.116
1010	臺南市	學甲區	宅子港段	9201	1047	暫未編定	暫未編定	53.183
1011	臺南市	學甲區	宅子港段	9201	1051	暫未編定	暫未編定	131.238
1012	臺南市	學甲區	宅子港段	9201	694	暫未編定	暫未編定	57.434
1013	臺南市	學甲區	宅子港段	9201	1053	暫未編定	暫未編定	120.519
1014	臺南市	學甲區	學甲寮段	9514	42	暫未編定	暫未編定	10.28
1015	臺南市	學甲區	學甲寮段	9514	615	暫未編定	暫未編定	1389.308
1016	臺南市	學甲區	學甲寮段	9514	647	暫未編定	暫未編定	203.954
1017	臺南市	學甲區	學甲寮段	9514	647	暫未編定	暫未編定	125.875
1018	臺南市	學甲區	學甲寮段	9514	649-1	暫未編定	暫未編定	288.818
1019	臺南市	學甲區	學甲寮段	9514	648	暫未編定	暫未編定	46.647
1020	臺南市	學甲區	學甲寮段	9514	645	暫未編定	暫未編定	76.412
1021	臺南市	學甲區	學甲寮段	9550	159	暫未編定	暫未編定	196.677
1022	臺南市	學甲區	學甲寮段	9550	149-1	暫未編定	暫未編定	247.739
1023	臺南市	學甲區	學甲寮段	9550	165	暫未編定	暫未編定	137.256
1024	臺南市	學甲區	學甲寮段	9550	176-1	暫未編定	暫未編定	91.772
1025	臺南市	學甲區	學甲寮段	9550	176	暫未編定	暫未編定	130.373
1026	臺南市	學甲區	學甲寮段	9550	177-1	暫未編定	暫未編定	88.345
1027	臺南市	學甲區	學甲寮段	9550	172-1	暫未編定	暫未編定	3.728
1028	臺南市	學甲區	學甲寮段	9550	174	暫未編定	暫未編定	99.973
1029	臺南市	學甲區	學甲寮段	9550	174-1	暫未編定	暫未編定	66.197
1030	臺南市	學甲區	學甲寮段	9550	173-1	暫未編定	暫未編定	44.357
1031	臺南市	學甲區	學甲寮段	9550	173	暫未編定	暫未編定	19.013
1032	臺南市	學甲區	學甲寮段	9550	174-2	暫未編定	暫未編定	18.17
1033	臺南市	學甲區	學甲寮段	9550	174-3	暫未編定	暫未編定	28.936
1034	臺南市	學甲區	學甲寮段	9550	174-4	暫未編定	暫未編定	102.496
1035	臺南市	學甲區	學甲寮段	9550	207	暫未編定	暫未編定	106.253
1036	臺南市	學甲區	學甲寮段	9550	207-1	暫未編定	暫未編定	73.592
1037	臺南市	學甲區	學甲寮段	9550	207-2	暫未編定	暫未編定	73.947
1038	臺南市	學甲區	學甲寮段	9550	208	暫未編定	暫未編定	250.158
1039	臺南市	學甲區	學甲寮段	9550	186	暫未編定	暫未編定	21.871
1040	臺南市	學甲區	學甲寮段	9550	209-1	暫未編定	暫未編定	214.116
1041	臺南市	學甲區	學甲寮段	9550	209-2	暫未編定	暫未編定	119.134
1042	臺南市	學甲區	學甲寮段	9550	209	暫未編定	暫未編定	163.557
1043	臺南市	學甲區	學甲寮段	9550	125-1	暫未編定	暫未編定	236.14

1044	臺南市	學甲區	學甲寮段	9550	125-1	暫未編定	暫未編定	118.356
1045	臺南市	學甲區	學甲寮段	9550	125	暫未編定	暫未編定	376.31
1046	臺南市	學甲區	學甲寮段	9550	127	暫未編定	暫未編定	17.361
1047	臺南市	學甲區	學甲寮段	9550	123-1	暫未編定	暫未編定	10.25
1048	臺南市	學甲區	宅子港段	9605	1423	暫未編定	暫未編定	414.663
1049	臺南市	學甲區	宅子港段	9605	1460	暫未編定	暫未編定	496.422
1050	臺南市	學甲區	宅子港段	9605	1444	暫未編定	暫未編定	26.286
1051	臺南市	學甲區	宅子港段	9605	1443	暫未編定	暫未編定	225.863
1052	臺南市	學甲區	宅子港段	9605	1440	暫未編定	暫未編定	341.538
1053	臺南市	學甲區	宅子港段	9605	1480	暫未編定	暫未編定	49.944
1054	臺南市	學甲區	宅子港段	9605	1481	暫未編定	暫未編定	2.125
1055	臺南市	學甲區	宅子港段	9605	1483	暫未編定	暫未編定	0.57
1056	臺南市	學甲區	宅子港段	9605	1484	暫未編定	暫未編定	1.669
1057	臺南市	學甲區	宅子港段	9605	1484	暫未編定	暫未編定	6.204
1058	臺南市	學甲區	宅子港段	9605	1485	暫未編定	暫未編定	7.592
1059	臺南市	學甲區	宅子港段	9605	1486	暫未編定	暫未編定	24.639
1060	臺南市	學甲區	宅子港段	9605	1473	暫未編定	暫未編定	188.455
1061	臺南市	學甲區	宅子港段	9605	1528	暫未編定	暫未編定	67.777
1062	臺南市	學甲區	宅子港段	9637	1281-1	暫未編定	暫未編定	30.019
1063	臺南市	學甲區	宅子港段	9637	1281	暫未編定	暫未編定	123.337
1064	臺南市	學甲區	宅子港段	9637	1296	暫未編定	暫未編定	133.522
1065	臺南市	學甲區	宅子港段	9637	1290	暫未編定	暫未編定	81.933
1066	臺南市	學甲區	宅子港段	9637	1289	暫未編定	暫未編定	38.999
1067	臺南市	學甲區	宅子港段	9660	763	暫未編定	暫未編定	20.449
1068	臺南市	學甲區	宅子港段	9660	525	暫未編定	暫未編定	216.234
1069	臺南市	學甲區	宅子港段	9660	903-1	暫未編定	暫未編定	241.817
1070	臺南市	學甲區	宅子港段	9660	773	暫未編定	暫未編定	32.878
1071	臺南市	學甲區	宅子港段	9660	774	暫未編定	暫未編定	59.771
1072	臺南市	學甲區	宅子港段	9660	903-1	暫未編定	暫未編定	80.618
1073	臺南市	學甲區	宅子港段	9660	516	暫未編定	暫未編定	603.787
1074	臺南市	學甲區	宅子港段	9660	771-1	暫未編定	暫未編定	58.045
1075	臺南市	學甲區	宅子港段	9660	883	暫未編定	暫未編定	28.235
1076	臺南市	學甲區	宅子港段	9660	770	暫未編定	暫未編定	422.101
1077	臺南市	學甲區	宅子港段	9660	769	暫未編定	暫未編定	79.41
1078	臺南市	學甲區	宅子港段	9660	901	暫未編定	暫未編定	77.745
1079	臺南市	學甲區	宅子港段	9660	881	暫未編定	暫未編定	19.955
1080	臺南市	學甲區	宅子港段	9660	901	暫未編定	暫未編定	19.952
1081	臺南市	學甲區	宅子港段	9660	768	暫未編定	暫未編定	409.054
1082	臺南市	學甲區	宅子港段	9701	159	暫未編定	暫未編定	13.111
1083	臺南市	學甲區	宅子港段	9701	159	暫未編定	暫未編定	2.03
1084	臺南市	學甲區	宅子港段	9701	149-1	暫未編定	暫未編定	0.07
1085	臺南市	學甲區	宅子港段	9701	149-1	暫未編定	暫未編定	19.821
1086	臺南市	學甲區	宅子港段	9701	176-1	暫未編定	暫未編定	1.468
1087	臺南市	學甲區	宅子港段	9701	174	暫未編定	暫未編定	0.027
1088	臺南市	學甲區	宅子港段	9701	174	暫未編定	暫未編定	0.089
1089	臺南市	學甲區	宅子港段	9701	174	暫未編定	暫未編定	4.223
1090	臺南市	學甲區	宅子港段	9701	174-1	暫未編定	暫未編定	4.408
1091	臺南市	學甲區	宅子港段	9701	174-1	暫未編定	暫未編定	0.471
1092	臺南市	學甲區	宅子港段	9704	567-1	暫未編定	暫未編定	2522.999
1093	臺南市	學甲區	宅子港段	9704	569	暫未編定	暫未編定	261.347
1094	臺南市	學甲區	宅子港段	9705	567-1	暫未編定	暫未編定	158.215
1095	臺南市	學甲區	宅子港段	9821	883	暫未編定	暫未編定	110.745
1096	臺南市	學甲區	宅子港段	9883	1060	暫未編定	暫未編定	22.369
1097	臺南市	學甲區	宅子港段	9996	1080	暫未編定	暫未編定	5.896
1098	臺南市	學甲區	宅子港段	9996	1087	暫未編定	暫未編定	24.299

1099	臺南市	學甲區	宅子港段	621	1060	一般農業區	養殖用地	325.804
1100	臺南市	學甲區	宅子港段	622-2	1060	一般農業區	養殖用地	454.24
1101	臺南市	學甲區	宅子港段	612-1	1072	一般農業區	養殖用地	1633.246
1102	臺南市	學甲區	宅子港段	613-11	1071	一般農業區	養殖用地	471.524
1103	臺南市	學甲區	宅子港段	613-12	1071	一般農業區	養殖用地	543.871
1104	臺南市	學甲區	宅子港段	170-108	459-2	一般農業區	養殖用地	7088.935
1105	臺南市	學甲區	宅子港段	170-108	459	一般農業區	養殖用地	7505.529
1106	臺南市	學甲區	宅子港段	170-108	473	一般農業區	養殖用地	6548.682
1107	臺南市	學甲區	宅子港段	170-108	471	一般農業區	養殖用地	4873.676
1108	臺南市	學甲區	宅子港段	170-108	458	一般農業區	養殖用地	6531.976
1109	臺南市	學甲區	宅子港段	170-108	472	一般農業區	養殖用地	2663.504
1110	臺南市	學甲區	宅子港段	170-108	457	一般農業區	養殖用地	7.496
1111	臺南市	學甲區	宅子港段	174-19	471	一般農業區	養殖用地	2451.361
1112	臺南市	學甲區	宅子港段	174-19	472	一般農業區	養殖用地	1057.098
1113	臺南市	學甲區	宅子港段	174-19	458	一般農業區	養殖用地	552.543
1114	臺南市	學甲區	宅子港段	331-15	630-1	一般農業區	養殖用地	2000.992
1115	臺南市	學甲區	宅子港段	331-15	627-1	一般農業區	養殖用地	165.166
1116	臺南市	學甲區	宅子港段	331-15	627-2	一般農業區	養殖用地	49.53
1117	臺南市	學甲區	宅子港段	331-15	630-2	一般農業區	養殖用地	254.269
1118	臺南市	學甲區	宅子港段	331-16	627-2	一般農業區	養殖用地	475.313
1119	臺南市	學甲區	宅子港段	331-16	630-2	一般農業區	養殖用地	2888.722
1120	臺南市	學甲區	中洲段	108	2056	一般農業區	特定目的事業用地	1.288
1121	臺南市	學甲區	中洲段	113	2073-2	一般農業區	特定目的事業用地	91.089
1122	臺南市	學甲區	中洲段	113	2056	一般農業區	特定目的事業用地	201.848
1123	臺南市	學甲區	中洲段	390	2323	一般農業區	農牧用地	3967.277
1124	臺南市	學甲區	宅子港段	641	1321	一般農業區	農牧用地	133.275
1125	臺南市	學甲區	宅子港段	641	1061	一般農業區	農牧用地	1829.933
1126	臺南市	學甲區	宅子港段	168-25	927	一般農業區	養殖用地	8.21
1127	臺南市	學甲區	宅子港段	168-25	929	一般農業區	養殖用地	2101.639
1128	臺南市	學甲區	宅子港段	168-25	928	一般農業區	養殖用地	320.153
1129	臺南市	學甲區	宅子港段	168-90	928	一般農業區	養殖用地	2941.18
1130	臺南市	學甲區	宅子港段	168-223	928	一般農業區	養殖用地	1444.361
1131	臺南市	學甲區	宅子港段	168-224	928	一般農業區	養殖用地	387.96
1132	臺南市	學甲區	宅子港段	168-224	929	一般農業區	養殖用地	1862.913
1133	臺南市	學甲區	宅子港段	168-224	920	一般農業區	養殖用地	2306.148
1134	臺南市	學甲區	宅子港段	168-224	930	一般農業區	養殖用地	5557.285
1135	臺南市	學甲區	宅子港段	170-254	398-1	一般農業區	養殖用地	941.57
1136	臺南市	學甲區	宅子港段	170-254	398	一般農業區	養殖用地	4133.763
1137	臺南市	學甲區	宅子港段	170-259	398	一般農業區	養殖用地	4026.039
1138	臺南市	學甲區	宅子港段	170-260	398-1	一般農業區	養殖用地	915.458
1139	臺南市	學甲區	宅子港段	170-260	398	一般農業區	養殖用地	2585.45
1140	臺南市	學甲區	宅子港段	170-261	397	一般農業區	養殖用地	6407.127
1141	臺南市	學甲區	宅子港段	170-261	399	一般農業區	養殖用地	148.858
1142	臺南市	學甲區	宅子港段	192-18	748	一般農業區	養殖用地	17.358
1143	臺南市	學甲區	宅子港段	334	624-1	一般農業區	養殖用地	3798.191
1144	臺南市	學甲區	宅子港段	334	967	一般農業區	養殖用地	23.649
1145	臺南市	學甲區	宅子港段	334	997	一般農業區	養殖用地	704.393
1146	臺南市	學甲區	宅子港段	334-6	624-1	一般農業區	養殖用地	367.149
1147	臺南市	學甲區	宅子港段	334-6	967	一般農業區	養殖用地	163.483
1148	臺南市	學甲區	宅子港段	334-7	624-1	一般農業區	養殖用地	455.261
1149	臺南市	學甲區	宅子港段	175-56	751	一般農業區	養殖用地	4329.213
1150	臺南市	學甲區	宅子港段	175-56	483	一般農業區	養殖用地	2828.455
1151	臺南市	學甲區	宅子港段	175-56	750	一般農業區	養殖用地	4163.623
1152	臺南市	學甲區	宅子港段	175-56	482	一般農業區	養殖用地	3122.261
1153	臺南市	學甲區	宅子港段	258-21	1002	一般農業區	農牧用地	2.707

1154	臺南市	學甲區	宅子港段	258-21	675-1	一般農業區	農牧用地	1859.634
1155	臺南市	學甲區	宅子港段	258-21	1025	一般農業區	農牧用地	159.178
1156	臺南市	學甲區	宅子港段	258-21	679	一般農業區	農牧用地	982.408
1157	臺南市	學甲區	宅子港段	258-22	1002	一般農業區	農牧用地	0.14
1158	臺南市	學甲區	宅子港段	258-22	1025	一般農業區	農牧用地	1671.152
1159	臺南市	學甲區	宅子港段	333-7	624-1	一般農業區	養殖用地	1564.626
1160	臺南市	學甲區	宅子港段	170-258	398	一般農業區	養殖用地	39.423
1161	臺南市	學甲區	宅子港段	170-258	399	一般農業區	養殖用地	4958.425
1162	臺南市	學甲區	宅子港段	170-258	397	一般農業區	養殖用地	1001.034
1163	臺南市	學甲區	宅子港段	170-96	398	一般農業區	水利用地	350.922
1164	臺南市	學甲區	宅子港段	170-96	399	一般農業區	水利用地	94.336
1165	臺南市	學甲區	宅子港段	170-96	396-1	一般農業區	水利用地	28.884
1166	臺南市	學甲區	宅子港段	168-120	927	一般農業區	養殖用地	4220.3
1167	臺南市	學甲區	宅子港段	168-120	616	一般農業區	養殖用地	754.116
1168	臺南市	學甲區	宅子港段	168-95	920	一般農業區	養殖用地	1413.64
1169	臺南市	學甲區	宅子港段	163-334	1454	一般農業區	養殖用地	7103.266
1170	臺南市	學甲區	宅子港段	163-334	1435	一般農業區	養殖用地	6025.364
1171	臺南市	學甲區	學甲寮段	9516	3	暫未編定	暫未編定	162.747
1172	臺南市	學甲區	學甲寮段	283-170	81	一般農業區	養殖用地	2975.861
1173	臺南市	學甲區	學甲寮段	283-368	136	一般農業區	養殖用地	2156.735
1174	臺南市	學甲區	學甲寮段	283-368	135	一般農業區	養殖用地	2637.722
1175	臺南市	學甲區	學甲寮段	283-368	134	一般農業區	養殖用地	3166.284
1176	臺南市	學甲區	學甲寮段	283-541	136	一般農業區	養殖用地	3.562
1177	臺南市	學甲區	學甲寮段	283-167	85	一般農業區	養殖用地	4793.451
1178	臺南市	學甲區	學甲寮段	283-166	81-1	一般農業區	養殖用地	4102.406
1179	臺南市	學甲區	學甲寮段	283-166	81	一般農業區	養殖用地	21.317
1180	臺南市	學甲區	學甲寮段	283-166	85	一般農業區	養殖用地	0.097
1181	臺南市	學甲區	學甲寮段	283-169	81	一般農業區	養殖用地	4506.46
1182	臺南市	學甲區	學甲寮段	283-169	81-1	一般農業區	養殖用地	160.629
1183	臺南市	學甲區	學甲寮段	283-190	91	一般農業區	養殖用地	2163.921
1184	臺南市	學甲區	學甲寮段	283-164	85-3	一般農業區	養殖用地	1959.021
1185	臺南市	學甲區	學甲寮段	283-164	85	一般農業區	養殖用地	2542.293
1186	臺南市	學甲區	學甲寮段	283-165	81-1	一般農業區	養殖用地	2512.112
1187	臺南市	學甲區	學甲寮段	283-165	85-3	一般農業區	養殖用地	55.179
1188	臺南市	學甲區	學甲寮段	283-165	85	一般農業區	養殖用地	8.907
1189	臺南市	學甲區	學甲寮段	283-539	2	一般農業區	養殖用地	575.12
1190	臺南市	學甲區	學甲寮段	283-539	3	一般農業區	養殖用地	25.371
1191	臺南市	學甲區	學甲寮段	283-189	91	一般農業區	養殖用地	1746.689
1192	臺南市	學甲區	學甲寮段	283-168	81	一般農業區	養殖用地	243.818
1193	臺南市	學甲區	學甲寮段	283-168	85	一般農業區	養殖用地	2021.654
1194	臺南市	學甲區	學甲寮段	283-239	50-1	一般農業區	養殖用地	3224.589
1195	臺南市	學甲區	學甲寮段	283-240	50	一般農業區	養殖用地	4253.708
1196	臺南市	學甲區	學甲寮段	283-240	50-1	一般農業區	養殖用地	2110.729
1197	臺南市	學甲區	學甲寮段	283-241	50	一般農業區	養殖用地	3523.67
1198	臺南市	學甲區	學甲寮段	283-242	50	一般農業區	養殖用地	2682.513
1199	臺南市	學甲區	學甲寮段	283-243	2	一般農業區	養殖用地	1766.213
1200	臺南市	學甲區	學甲寮段	283-243	50	一般農業區	養殖用地	6.91
1201	臺南市	學甲區	學甲寮段	283-244	2	一般農業區	養殖用地	2483.197
1202	臺南市	學甲區	學甲寮段	283-244	50	一般農業區	養殖用地	13.24
1203	臺南市	學甲區	學甲寮段	283-245	50	一般農業區	養殖用地	0.883
1204	臺南市	學甲區	學甲寮段	283-245	2	一般農業區	養殖用地	1191.266
1205	臺南市	學甲區	學甲寮段	283-246	2	一般農業區	養殖用地	3106.688
1206	臺南市	學甲區	學甲寮段	283-246	3	一般農業區	養殖用地	383.904
1207	臺南市	學甲區	學甲寮段	283-247	2	一般農業區	養殖用地	1437.589
1208	臺南市	學甲區	學甲寮段	283-247	3	一般農業區	養殖用地	430.153

1209	臺南市	學甲區	學甲寮段	283-255	2	一般農業區	養殖用地	2199.101
1210	臺南市	學甲區	學甲寮段	283-537	2	一般農業區	養殖用地	2430.06
1211	臺南市	學甲區	宅子港段	288-4	989-1	暫未編定	暫未編定	137.443
1212	臺南市	學甲區	宅子港段	288-4	1022	暫未編定	暫未編定	142.79
1213	臺南市	學甲區	學甲段	1865-1	1567	一般農業區	養殖用地	796.001
1214	臺南市	學甲區	學甲段	1865-11	1567	暫未編定	暫未編定	5.005
1215	臺南市	學甲區	學甲段	1865-12	1567	一般農業區	交通用地	44.038
1216	臺南市	學甲區	學甲段	1865-13	1567	一般農業區	交通用地	20.645
1217	臺南市	學甲區	學甲段	1865-14	1567	暫未編定	暫未編定	11.535
1218	臺南市	學甲區	學甲段	1865-15	1567	暫未編定	暫未編定	274.334
1219	臺南市	學甲區	學甲段	1865-16	1567	暫未編定	暫未編定	646.473
1220	臺南市	學甲區	學甲段	1865-2	1567	一般農業區	養殖用地	114.653
1221	臺南市	學甲區	學甲段	1865-21	1567	暫未編定	暫未編定	1.399
1222	臺南市	學甲區	學甲段	1865-3	1567	暫未編定	暫未編定	594.724
1223	臺南市	學甲區	學甲段	1865-7	1567	暫未編定	暫未編定	3.987
1224	臺南市	學甲區	學甲段	1868	1567	暫未編定	暫未編定	96.486
1225	臺南市	學甲區	學甲段	1868-3	1567	暫未編定	暫未編定	0.684
1226	臺南市	學甲區	學甲段	1869	1568	一般農業區	養殖用地	943.624
1227	臺南市	學甲區	學甲段	1869-1	1567	一般農業區	交通用地	14.238
1228	臺南市	學甲區	學甲段	1869-2	1568	暫未編定	暫未編定	115.843
1229	臺南市	學甲區	學甲段	1869-2	1567	暫未編定	暫未編定	3.859
1230	臺南市	學甲區	學甲段	1869-3	1567	暫未編定	暫未編定	36.689
1231	臺南市	學甲區	學甲段	1870	1568	一般農業區	養殖用地	129.834
1232	臺南市	學甲區	學甲段	1870-1	1576	暫未編定	暫未編定	3.09
1233	臺南市	學甲區	學甲段	1870-3	1568	一般農業區	養殖用地	1573.692
1234	臺南市	學甲區	學甲段	1870-4	1568	暫未編定	暫未編定	26.367
1235	臺南市	學甲區	學甲段	1871	1568	一般農業區	養殖用地	3185.219
1236	臺南市	學甲區	學甲段	1871	1767	一般農業區	養殖用地	1.638
1237	臺南市	學甲區	學甲段	1871	1767	一般農業區	養殖用地	1.28
1238	臺南市	學甲區	學甲段	1871	1567	一般農業區	養殖用地	9.344
1239	臺南市	學甲區	學甲段	1871-1	1567	一般農業區	交通用地	60.643
1240	臺南市	學甲區	學甲段	1872	1563	一般農業區	養殖用地	2955.191
1241	臺南市	學甲區	學甲段	1872	1568	一般農業區	養殖用地	337.71
1242	臺南市	學甲區	學甲段	1873	1535	一般農業區	養殖用地	1.979
1243	臺南市	學甲區	學甲段	1873	1563	一般農業區	養殖用地	3636.626
1244	臺南市	學甲區	學甲段	1874	1535	一般農業區	養殖用地	2.301
1245	臺南市	學甲區	學甲段	1874	1563	一般農業區	養殖用地	7743.776
1246	臺南市	學甲區	學甲段	1874	1568	一般農業區	養殖用地	5.775
1247	臺南市	學甲區	學甲段	1874-1	1562	一般農業區	養殖用地	8473.704
1248	臺南市	學甲區	學甲段	1874-1	1563	一般農業區	養殖用地	222.583
1249	臺南市	學甲區	學甲段	1874-3	1562	一般農業區	交通用地	29.207
1250	臺南市	學甲區	學甲段	1874-4	1562	一般農業區	交通用地	7.719
1251	臺南市	學甲區	學甲段	1874-5	1562	一般農業區	交通用地	10.674
1252	臺南市	學甲區	學甲段	1874-8	1576	暫未編定	暫未編定	30.152
1253	臺南市	學甲區	學甲段	1875	1559	一般農業區	墳墓用地	68.718
1254	臺南市	學甲區	學甲段	1875	1560	一般農業區	墳墓用地	14.675
1255	臺南市	學甲區	學甲段	1876	1551	一般農業區	農牧用地	33.83
1256	臺南市	學甲區	學甲段	1876	1555	一般農業區	農牧用地	0.004
1257	臺南市	學甲區	學甲段	1876	1559	一般農業區	農牧用地	3278.517
1258	臺南市	學甲區	學甲段	1876-1	1559	一般農業區	水利用地	96.795
1259	臺南市	學甲區	學甲段	1877	1559	一般農業區	養殖用地	23.434
1260	臺南市	學甲區	學甲段	1877	1560	一般農業區	養殖用地	1519.025
1261	臺南市	學甲區	學甲段	1877	1559	一般農業區	養殖用地	4.429
1262	臺南市	學甲區	學甲段	1877	1561	一般農業區	養殖用地	48.586
1263	臺南市	學甲區	學甲段	1877-1	1541	一般農業區	養殖用地	5673.673

1264	臺南市	學甲區	學甲段	1877-5	1559	一般農業區	水利用地	10.491
1265	臺南市	學甲區	學甲段	1877-8	1541	暫未編定	暫未編定	2544.224
1266	臺南市	學甲區	學甲段	1878	1533	一般農業區	養殖用地	2244.834
1267	臺南市	學甲區	學甲段	1878	1551	一般農業區	養殖用地	0.426
1268	臺南市	學甲區	學甲段	1878-1	1541	一般農業區	養殖用地	1627.526
1269	臺南市	學甲區	學甲段	1878-4	1533	一般農業區	水利用地	87.466
1270	臺南市	學甲區	學甲段	1878-4	1551	一般農業區	水利用地	139.375
1271	臺南市	學甲區	學甲段	1878-6	1551	一般農業區	養殖用地	5911.358
1272	臺南市	學甲區	學甲段	1878-6	1555	一般農業區	養殖用地	1012.704
1273	臺南市	學甲區	學甲段	1878-6	1559	一般農業區	養殖用地	15.22
1274	臺南市	學甲區	學甲段	1879	1533	一般農業區	養殖用地	23.238
1275	臺南市	學甲區	學甲段	1879-1	1496	一般農業區	養殖用地	57.337
1276	臺南市	學甲區	學甲段	1879-1	1550	一般農業區	養殖用地	6406.314
1277	臺南市	學甲區	學甲段	1879-1	1550-1	一般農業區	養殖用地	5275.712
1278	臺南市	學甲區	學甲段	1879-1	1244	一般農業區	養殖用地	3213.178
1279	臺南市	學甲區	學甲段	1879-1	1538	一般農業區	養殖用地	5678.621
1280	臺南市	學甲區	學甲段	1879-1	1549	一般農業區	養殖用地	6353.78
1281	臺南市	學甲區	學甲段	1879-1	1541	一般農業區	養殖用地	266.075
1282	臺南市	學甲區	學甲段	1879-1	1539	一般農業區	養殖用地	819.286
1283	臺南市	學甲區	學甲段	1879-1	1540	一般農業區	養殖用地	353.809
1284	臺南市	學甲區	學甲段	1879-15	1224	一般農業區	養殖用地	3342.81
1285	臺南市	學甲區	學甲段	1879-16	1223	一般農業區	養殖用地	3044.9
1286	臺南市	學甲區	學甲段	1879-17	1223	一般農業區	養殖用地	3138.24
1287	臺南市	學甲區	學甲段	1879-20	1240-1	一般農業區	養殖用地	124.457
1288	臺南市	學甲區	學甲段	1879-20	1240	一般農業區	養殖用地	7136.945
1289	臺南市	學甲區	學甲段	1879-20	1220	一般農業區	養殖用地	187.282
1290	臺南市	學甲區	學甲段	1879-20	1240-1	一般農業區	養殖用地	184.617
1291	臺南市	學甲區	學甲段	1879-20	1242-1	一般農業區	養殖用地	84.074
1292	臺南市	學甲區	學甲段	1879-20	1240-2	一般農業區	養殖用地	900.097
1293	臺南市	學甲區	學甲段	1879-20	1242	一般農業區	養殖用地	86.437
1294	臺南市	學甲區	學甲段	1879-22	1242	暫未編定	暫未編定	1532.402
1295	臺南市	學甲區	學甲段	1879-22	1242-2	暫未編定	暫未編定	3907.878
1296	臺南市	學甲區	學甲段	1879-22	1243	暫未編定	暫未編定	6968.135
1297	臺南市	學甲區	學甲段	1879-22	1244	暫未編定	暫未編定	0.455
1298	臺南市	學甲區	學甲段	1879-22	1243-1	暫未編定	暫未編定	82.891
1299	臺南市	學甲區	學甲段	1879-27	1243-1	暫未編定	暫未編定	659.874
1300	臺南市	學甲區	學甲段	1879-28	1243-1	暫未編定	暫未編定	24.613
1301	臺南市	學甲區	學甲段	1879-34	1541	一般農業區	養殖用地	1081.075
1302	臺南市	學甲區	學甲段	1879-35	1541	一般農業區	養殖用地	884.81
1303	臺南市	學甲區	學甲段	1879-39	1241-1	一般農業區	水利用地	1.737
1304	臺南市	學甲區	學甲段	1879-40	1241-1	一般農業區	水利用地	3.04
1305	臺南市	學甲區	學甲段	1879-41	1241-1	一般農業區	水利用地	7.089
1306	臺南市	學甲區	學甲段	1879-42	1225-1	一般農業區	水利用地	0.809
1307	臺南市	學甲區	學甲段	1879-42	1240-1	一般農業區	水利用地	35.892
1308	臺南市	學甲區	學甲段	1879-42	1241-1	一般農業區	水利用地	31.174
1309	臺南市	學甲區	學甲段	1879-45	1220	一般農業區	養殖用地	9382.484
1310	臺南市	學甲區	學甲段	1879-45	1240-1	一般農業區	養殖用地	15.316
1311	臺南市	學甲區	學甲段	1879-47	1240-1	一般農業區	水利用地	144.146
1312	臺南市	學甲區	學甲段	1879-47	1242-1	一般農業區	水利用地	431.287
1313	臺南市	學甲區	學甲段	1879-48	1242-1	一般農業區	水利用地	217.618
1314	臺南市	學甲區	學甲段	1879-49	1242-1	一般農業區	養殖用地	1378.056
1315	臺南市	學甲區	學甲段	1879-49	1244	一般農業區	養殖用地	178.574
1316	臺南市	學甲區	學甲段	1879-51	1242-1	一般農業區	水利用地	81.967
1317	臺南市	學甲區	學甲段	1879-51	1244	一般農業區	水利用地	17.423
1318	臺南市	學甲區	學甲段	1879-52	1244	暫未編定	暫未編定	46.939

1319	臺南市	學甲區	學甲段	1879-52	1243	暫未編定	暫未編定	208.987
1320	臺南市	學甲區	學甲段	1879-55	1243	暫未編定	暫未編定	84.434
1321	臺南市	學甲區	學甲段	1879-56	1243-1	暫未編定	暫未編定	110.33
1322	臺南市	學甲區	學甲段	1879-59	1243-1	暫未編定	暫未編定	11.348
1323	臺南市	學甲區	學甲段	1879-62	1224	一般農業區	養殖用地	3323.912
1324	臺南市	學甲區	學甲段	1879-77	1243	暫未編定	暫未編定	27.984
1325	臺南市	學甲區	學甲段	1879-81	1533	一般農業區	水利用地	32.763
1326	臺南市	學甲區	學甲段	1879-84	1220	暫未編定	暫未編定	318.513
1327	臺南市	學甲區	學甲段	1879-85	1220	暫未編定	暫未編定	33.964
1328	臺南市	學甲區	學甲段	1879-85	1240-2	暫未編定	暫未編定	2992.548
1329	臺南市	學甲區	學甲段	1879-85	1240	暫未編定	暫未編定	1.239
1330	臺南市	學甲區	學甲段	1879-85	1242	暫未編定	暫未編定	0.832
1331	臺南市	學甲區	學甲段	1879-85	1242-2	暫未編定	暫未編定	47.887
1332	臺南市	學甲區	學甲段	1879-86	1242-1	一般農業區	養殖用地	3139.381
1333	臺南市	學甲區	學甲段	1879-86	1242	一般農業區	養殖用地	2798.49
1334	臺南市	學甲區	學甲段	1879-86	1244	一般農業區	養殖用地	20.956
1335	臺南市	學甲區	學甲段	1879-86	1243	一般農業區	養殖用地	4.032
1336	臺南市	學甲區	學甲段	1879-87	1244	一般農業區	水利用地	161.905
1337	臺南市	學甲區	學甲段	1879-88	1244	暫未編定	暫未編定	84.521
1338	臺南市	學甲區	學甲段	1879-88	1243	暫未編定	暫未編定	10.889
1339	臺南市	學甲區	學甲段	1879-88	1539	暫未編定	暫未編定	5585.751
1340	臺南市	學甲區	學甲段	1879-88	1540	暫未編定	暫未編定	6064.884
1341	臺南市	學甲區	學甲段	1879-88	1541	暫未編定	暫未編定	5.516
1342	臺南市	學甲區	學甲段	1879-88	1544	暫未編定	暫未編定	146.811
1343	臺南市	學甲區	學甲段	1879-88	1543	暫未編定	暫未編定	2.537
1344	臺南市	學甲區	學甲段	1879-89	1541	暫未編定	暫未編定	184.705
1345	臺南市	學甲區	學甲段	1879-89	1544	暫未編定	暫未編定	953.106
1346	臺南市	學甲區	學甲段	1879-9	1225	一般農業區	養殖用地	4623.351
1347	臺南市	學甲區	學甲段	1879-9	1496	一般農業區	養殖用地	8.398
1348	臺南市	學甲區	學甲段	1879-9	1225-1	一般農業區	養殖用地	5069.638
1349	臺南市	學甲區	學甲段	1879-9	1241	一般農業區	養殖用地	7591.987
1350	臺南市	學甲區	學甲段	1879-9	1496	一般農業區	養殖用地	15.239
1351	臺南市	學甲區	學甲段	1879-9	1240-1	一般農業區	養殖用地	82.962
1352	臺南市	學甲區	學甲段	1879-9	1241-1	一般農業區	養殖用地	3174.389
1353	臺南市	學甲區	學甲段	1879-9	1550	一般農業區	養殖用地	60.879
1354	臺南市	學甲區	學甲段	1879-9	1244	一般農業區	養殖用地	0.745
1355	臺南市	學甲區	學甲段	1879-90	1541	暫未編定	暫未編定	530.594
1356	臺南市	學甲區	學甲段	1879-90	1544	暫未編定	暫未編定	319.338
1357	臺南市	學甲區	學甲段	1879-91	1243	暫未編定	暫未編定	208.582
1358	臺南市	學甲區	學甲段	1880	1543	暫未編定	暫未編定	1190.393
1359	臺南市	學甲區	學甲段	1880-1	1543-1	暫未編定	暫未編定	139.287
1360	臺南市	學甲區	學甲段	1880-1	1543	暫未編定	暫未編定	60.671
1361	臺南市	學甲區	學甲段	1880-11	1543-1	暫未編定	暫未編定	134.74
1362	臺南市	學甲區	學甲段	1880-12	1243	暫未編定	暫未編定	13.168
1363	臺南市	學甲區	學甲段	1880-12	1243-1	暫未編定	暫未編定	70.002
1364	臺南市	學甲區	學甲段	1880-12	1543-1	暫未編定	暫未編定	36.488
1365	臺南市	學甲區	學甲段	1880-2	1543-1	暫未編定	暫未編定	1631.025
1366	臺南市	學甲區	學甲段	1880-3	1543	暫未編定	暫未編定	1799.919
1367	臺南市	學甲區	學甲段	1880-4	1543	暫未編定	暫未編定	1162.086
1368	臺南市	學甲區	學甲段	1880-6	1543	暫未編定	暫未編定	9.412
1369	臺南市	學甲區	學甲段	1880-7	1543	暫未編定	暫未編定	48.159
1370	臺南市	學甲區	學甲段	1880-8	1243-1	暫未編定	暫未編定	0.152
1371	臺南市	學甲區	學甲段	1880-9	1243	暫未編定	暫未編定	14.086
1372	臺南市	學甲區	學甲段	1880-9	1243-1	暫未編定	暫未編定	405.78
1373	臺南市	學甲區	學甲段	1882	1546	暫未編定	暫未編定	2509.045

1374	臺南市	學甲區	學甲段	1882-1	1534	暫未編定	暫未編定	91.748
1375	臺南市	學甲區	學甲段	1882-1	1545	暫未編定	暫未編定	2506.234
1376	臺南市	學甲區	學甲段	1882-2	1545	暫未編定	暫未編定	2838.318
1377	臺南市	學甲區	學甲段	1882-5	1534	暫未編定	暫未編定	2.901
1378	臺南市	學甲區	學甲段	1882-6	1543	暫未編定	暫未編定	31.89
1379	臺南市	學甲區	學甲段	1882-7	1543	暫未編定	暫未編定	2.408
1380	臺南市	學甲區	學甲段	1882-8	1545	暫未編定	暫未編定	13.408
1381	臺南市	學甲區	學甲段	1883-1	1534	暫未編定	暫未編定	3.72
1382	臺南市	學甲區	學甲段	1884	1541	暫未編定	暫未編定	752.369
1383	臺南市	學甲區	學甲段	1884	1545	暫未編定	暫未編定	835.676
1384	臺南市	學甲區	學甲段	1884-3	1541	一般農業區	養殖用地	0.045
1385	臺南市	學甲區	學甲段	1885	1545	暫未編定	暫未編定	360.954
1386	臺南市	學甲區	學甲段	1885-9	1545	暫未編定	暫未編定	12.099
1387	臺南市	學甲區	學甲段	1886	1562	一般農業區	養殖用地	7012.868
1388	臺南市	學甲區	學甲段	1886	1560	一般農業區	養殖用地	15.291
1389	臺南市	學甲區	學甲段	1886	1561	一般農業區	養殖用地	2951.962
1390	臺南市	學甲區	學甲段	1886-1	1564	一般農業區	養殖用地	308.052
1391	臺南市	學甲區	學甲段	1886-1	1562	一般農業區	養殖用地	54.187
1392	臺南市	學甲區	學甲段	1886-2	1561	暫未編定	暫未編定	988.162
1393	臺南市	學甲區	學甲段	1886-2	1564	暫未編定	暫未編定	6427.027
1394	臺南市	學甲區	學甲段	1886-2	1575	暫未編定	暫未編定	5.569
1395	臺南市	學甲區	學甲段	1886-5	1564	暫未編定	暫未編定	0.2
1396	臺南市	學甲區	學甲段	1887-3	1562	一般農業區	交通用地	42.292
1397	臺南市	學甲區	學甲段	1888-1	1547	暫未編定	暫未編定	2073.893
1398	臺南市	學甲區	學甲段	1888-1	1546	暫未編定	暫未編定	78.421
1399	臺南市	學甲區	學甲段	1889	1564	暫未編定	暫未編定	904.591
1400	臺南市	學甲區	學甲段	1889	1573	暫未編定	暫未編定	38.211
1401	臺南市	學甲區	學甲段	1889-8	1564	暫未編定	暫未編定	10.709
1402	臺南市	學甲區	學甲段	1898-2	1577	暫未編定	暫未編定	0.052
1403	臺南市	學甲區	學甲段	1898-3	1577	暫未編定	暫未編定	131.709
1404	臺南市	學甲區	學甲段	1899-1	1571	暫未編定	暫未編定	1296.553
1405	臺南市	學甲區	學甲段	1899-1	1571-3	暫未編定	暫未編定	78.332
1406	臺南市	學甲區	學甲段	1899-1	1571-2	暫未編定	暫未編定	31.531
1407	臺南市	學甲區	學甲段	1899-4	1571	暫未編定	暫未編定	1511.841
1408	臺南市	學甲區	學甲段	1899-7	1571	暫未編定	暫未編定	11.008
1409	臺南市	學甲區	學甲段	1899-8	1571	暫未編定	暫未編定	65.124
1410	臺南市	學甲區	學甲段	1900-1	1573	暫未編定	暫未編定	79.334
1411	臺南市	學甲區	學甲段	1900-1	1572	暫未編定	暫未編定	1804.289
1412	臺南市	學甲區	學甲段	1900-1	1571	暫未編定	暫未編定	229.773
1413	臺南市	學甲區	學甲段	1900-7	1571	暫未編定	暫未編定	7.388
1414	臺南市	學甲區	學甲段	1901	1573	暫未編定	暫未編定	1775.986
1415	臺南市	學甲區	學甲段	1901	1565	暫未編定	暫未編定	69.269
1416	臺南市	學甲區	學甲段	1902	1571	暫未編定	暫未編定	1155.106
1417	臺南市	學甲區	學甲段	1902-1	1565	暫未編定	暫未編定	28.986
1418	臺南市	學甲區	學甲段	1902-1	1571	暫未編定	暫未編定	698.701
1419	臺南市	學甲區	學甲段	1903	1575	暫未編定	暫未編定	50.796
1420	臺南市	學甲區	學甲段	1903	1565	暫未編定	暫未編定	1367.406
1421	臺南市	學甲區	學甲段	1903	1566	暫未編定	暫未編定	119.316
1422	臺南市	學甲區	學甲段	1903-2	1565	暫未編定	暫未編定	17.922
1423	臺南市	學甲區	學甲段	1904	1576	暫未編定	暫未編定	220.874
1424	臺南市	學甲區	學甲段	1904	1575	暫未編定	暫未編定	766.33
1425	臺南市	學甲區	學甲段	1904	1566	暫未編定	暫未編定	2457.599
1426	臺南市	學甲區	學甲段	1904-3	1566	暫未編定	暫未編定	9.733
1427	臺南市	學甲區	學甲段	1904-4	1576	暫未編定	暫未編定	6.265
1428	臺南市	學甲區	學甲段	1905	1574	暫未編定	暫未編定	1561.817

1429	臺南市	學甲區	學甲段	1912-3	1571	暫未編定	暫未編定	40.449
1430	臺南市	學甲區	學甲段	1913-4	1571-3	暫未編定	暫未編定	329.17
1431	臺南市	學甲區	學甲段	1914-5	1577	暫未編定	暫未編定	38.054
1432	臺南市	學甲區	學甲段	1915	1571-3	暫未編定	暫未編定	27.545
1433	臺南市	學甲區	學甲段	1915	1571-2	暫未編定	暫未編定	680.548
1434	臺南市	學甲區	學甲段	1915-8	1577	暫未編定	暫未編定	4
1435	臺南市	學甲區	學甲段	1916-10	1577	暫未編定	暫未編定	17.086
1436	臺南市	學甲區	學甲段	1916-11	1577	暫未編定	暫未編定	8.773
1437	臺南市	學甲區	學甲段	1916-9	1577	暫未編定	暫未編定	10.37
1438	臺南市	學甲區	學甲段	2007	1543-1	暫未編定	暫未編定	233.472
1439	臺南市	學甲區	學甲段	2007-1	1543-1	暫未編定	暫未編定	3.981
1440	臺南市	學甲區	學甲段	2009-1	1245	暫未編定	暫未編定	2527.414
1441	臺南市	學甲區	學甲段	2009-4	1543-1	暫未編定	暫未編定	24.544
1442	臺南市	學甲區	學甲段	2009-6	1245	暫未編定	暫未編定	94.558
1443	臺南市	學甲區	學甲段	2009-7	1243	暫未編定	暫未編定	50.597
1444	臺南市	學甲區	學甲段	2009-7	1243-1	暫未編定	暫未編定	7.759
1445	臺南市	學甲區	學甲段	2010-1	1245	暫未編定	暫未編定	27.818
1446	臺南市	學甲區	學甲段	2010-11	1245	暫未編定	暫未編定	1.989
1447	臺南市	學甲區	學甲段	2571-2	1317	一般農業區	農牧用地	2.11
1448	臺南市	學甲區	學甲段	2572-2	1317	一般農業區	農牧用地	2.325
1449	臺南市	學甲區	學甲段	2573-2	1317	一般農業區	農牧用地	15.248
1450	臺南市	學甲區	學甲段	2574	1317	一般農業區	農牧用地	18.407
1451	臺南市	學甲區	學甲段	2575-2	1317	一般農業區	農牧用地	0.179
1452	臺南市	學甲區	學甲段	2578	1299	一般農業區	農牧用地	3289.829
1453	臺南市	學甲區	學甲段	2578-1	1299	一般農業區	交通用地	41.969
1454	臺南市	學甲區	學甲段	2579	1299	一般農業區	農牧用地	825.773
1455	臺南市	學甲區	學甲段	2581	1298	一般農業區	養殖用地	10441.142
1456	臺南市	學甲區	學甲段	2581-5	1298	一般農業區	水利用地	31.505
1457	臺南市	學甲區	學甲段	2640-9	1298	一般農業區	水利用地	76.737
1458	臺南市	學甲區	學甲段	2642-19	1298	一般農業區	水利用地	246.542
1459	臺南市	學甲區	學甲段	2642-3	1298	一般農業區	水利用地	11.873
1460	臺南市	學甲區	學甲段	2643-2	1298	一般農業區	水利用地	59.532
1461	臺南市	學甲區	學甲段	2643-3	1298	一般農業區	水利用地	329.751
1462	臺南市	學甲區	學甲段	2645	1298	一般農業區	農牧用地	765.988
1463	臺南市	學甲區	學甲段	2655-1	1298	一般農業區	農牧用地	15.818
1464	臺南市	學甲區	學甲段	2657-3	1285	一般農業區	農牧用地	1620.423
1465	臺南市	學甲區	學甲段	2658	1285	一般農業區	農牧用地	945.683
1466	臺南市	學甲區	學甲段	2658	1299	一般農業區	農牧用地	34.565
1467	臺南市	學甲區	學甲段	2659	1285	一般農業區	農牧用地	2305.082
1468	臺南市	學甲區	學甲段	2659	1299	一般農業區	農牧用地	168.726
1469	臺南市	學甲區	學甲段	2660	1302	一般農業區	農牧用地	1537.501
1470	臺南市	學甲區	學甲段	2660	1285	一般農業區	農牧用地	145.094
1471	臺南市	學甲區	學甲段	2661	1302	一般農業區	農牧用地	1500.074
1472	臺南市	學甲區	學甲段	2661	1285	一般農業區	農牧用地	87.466
1473	臺南市	學甲區	學甲段	2662	1302	一般農業區	農牧用地	664.412
1474	臺南市	學甲區	學甲段	2662	1285	一般農業區	農牧用地	47.08
1475	臺南市	學甲區	學甲段	2663	1302	一般農業區	農牧用地	0.001
1476	臺南市	學甲區	學甲段	2664-2	1302	一般農業區	農牧用地	166.641
1477	臺南市	學甲區	學甲段	2669	1303	一般農業區	農牧用地	5357.204
1478	臺南市	學甲區	學甲段	2669	1302	一般農業區	農牧用地	2080.208
1479	臺南市	學甲區	學甲段	2669	1301	一般農業區	農牧用地	6881.878
1480	臺南市	學甲區	學甲段	2669	1285	一般農業區	農牧用地	975.733
1481	臺南市	學甲區	學甲段	2669	1299	一般農業區	農牧用地	388.133
1482	臺南市	學甲區	學甲段	2676	1302	一般農業區	農牧用地	87.387
1483	臺南市	學甲區	學甲段	2676	1303	一般農業區	農牧用地	33.842

1484	臺南市	學甲區	學甲段	2681-2	1284	一般農業區	農牧用地	1241.205
1485	臺南市	學甲區	學甲段	2681-4	1277	暫未編定	暫未編定	115.228
1486	臺南市	學甲區	學甲段	2682-1	1277	暫未編定	暫未編定	514.186
1487	臺南市	學甲區	學甲段	2682-10	1303	一般農業區	交通用地	156.619
1488	臺南市	學甲區	學甲段	2682-10	1301	一般農業區	交通用地	21.367
1489	臺南市	學甲區	學甲段	2682-3	1284	一般農業區	農牧用地	1067.887
1490	臺南市	學甲區	學甲段	2682-9	1284	一般農業區	交通用地	384.569
1491	臺南市	學甲區	學甲段	2683	1294	一般農業區	農牧用地	601.865
1492	臺南市	學甲區	學甲段	2683	1303	一般農業區	農牧用地	9.356
1493	臺南市	學甲區	學甲段	2683	1293	一般農業區	農牧用地	748.22
1494	臺南市	學甲區	學甲段	2683-1	1303	一般農業區	交通用地	0.221
1495	臺南市	學甲區	學甲段	2684-2	1283	一般農業區	農牧用地	342.211
1496	臺南市	學甲區	學甲段	2684-2	1284	一般農業區	農牧用地	196.299
1497	臺南市	學甲區	學甲段	2684-2	1286	一般農業區	農牧用地	809.825
1498	臺南市	學甲區	學甲段	2684-4	1277	暫未編定	暫未編定	564.795
1499	臺南市	學甲區	學甲段	2684-9	1283	一般農業區	交通用地	1.672
1500	臺南市	學甲區	學甲段	2685-1	1277	暫未編定	暫未編定	1423.794
1501	臺南市	學甲區	學甲段	2685-3	1283	一般農業區	養殖用地	2049.001
1502	臺南市	學甲區	學甲段	2685-3	1282	一般農業區	養殖用地	2.214
1503	臺南市	學甲區	學甲段	2685-7	1283	一般農業區	交通用地	2.985
1504	臺南市	學甲區	學甲段	2686	1282	一般農業區	養殖用地	1671.658
1505	臺南市	學甲區	學甲段	2686	1283	一般農業區	養殖用地	110.548
1506	臺南市	學甲區	學甲段	2686-2	1278	暫未編定	暫未編定	1279.46
1507	臺南市	學甲區	學甲段	2686-2	1277	暫未編定	暫未編定	14.016
1508	臺南市	學甲區	學甲段	2687-1	1278	暫未編定	暫未編定	869.589
1509	臺南市	學甲區	學甲段	2687-3	1282	一般農業區	養殖用地	1450.799
1510	臺南市	學甲區	學甲段	2688	1282	一般農業區	養殖用地	357.541
1511	臺南市	學甲區	學甲段	2688	1281	一般農業區	養殖用地	2859.374
1512	臺南市	學甲區	學甲段	2688	1280	一般農業區	養殖用地	3662.39
1513	臺南市	學甲區	學甲段	2688-2	1279	暫未編定	暫未編定	1773.052
1514	臺南市	學甲區	學甲段	2688-2	1278	暫未編定	暫未編定	158.336
1515	臺南市	學甲區	學甲段	2688-8	1286	一般農業區	養殖用地	77.216
1516	臺南市	學甲區	學甲段	2688-8	1282	一般農業區	養殖用地	2361.311
1517	臺南市	學甲區	學甲段	2691-1	1279	暫未編定	暫未編定	303.909
1518	臺南市	學甲區	學甲段	2695-2	1281-1	一般農業區	養殖用地	810.294
1519	臺南市	學甲區	學甲段	2695-2	1281	一般農業區	養殖用地	1816.754
1520	臺南市	學甲區	學甲段	2696	1281-1	一般農業區	農牧用地	168.144
1521	臺南市	學甲區	學甲段	2696	1281	一般農業區	農牧用地	211.034
1522	臺南市	學甲區	學甲段	2697	1296	一般農業區	農牧用地	452.823
1523	臺南市	學甲區	學甲段	2697-1	1296	一般農業區	農牧用地	767.446
1524	臺南市	學甲區	學甲段	2697-3	1281	一般農業區	農牧用地	1396.234
1525	臺南市	學甲區	學甲段	2702	1286	一般農業區	農牧用地	2.024
1526	臺南市	學甲區	學甲段	2703	1297	一般農業區	農牧用地	563.349
1527	臺南市	學甲區	學甲段	2704	1297	一般農業區	農牧用地	1318.983
1528	臺南市	學甲區	學甲段	2704	1296	一般農業區	農牧用地	546.665
1529	臺南市	學甲區	學甲段	2705	1294	一般農業區	農牧用地	4726.478
1530	臺南市	學甲區	學甲段	2705	1296	一般農業區	農牧用地	201.855
1531	臺南市	學甲區	學甲段	2705	1297	一般農業區	農牧用地	2869.121
1532	臺南市	學甲區	學甲段	2706	1296	一般農業區	農牧用地	1701.85
1533	臺南市	學甲區	學甲段	2706	1297	一般農業區	農牧用地	997.139
1534	臺南市	學甲區	學甲段	2706	1290	一般農業區	農牧用地	3121.886
1535	臺南市	學甲區	學甲段	2706	1289	一般農業區	農牧用地	2823.225
1536	臺南市	學甲區	學甲段	2707-2	1289	一般農業區	交通用地	56.666
1537	臺南市	學甲區	學甲段	2708	1290	一般農業區	農牧用地	908.55
1538	臺南市	學甲區	學甲段	2708	1289	一般農業區	農牧用地	983.576

1539	臺南市	學甲區	學甲段	2708	1291	一般農業區	農牧用地	33.167
1540	臺南市	學甲區	學甲段	2709	1291	一般農業區	農牧用地	2372.963
1541	臺南市	學甲區	學甲段	2710	1294	一般農業區	農牧用地	41.036
1542	臺南市	學甲區	學甲段	2711	1293	一般農業區	農牧用地	2596.142
1543	臺南市	學甲區	學甲段	2711	1292	一般農業區	農牧用地	3611.704
1544	臺南市	學甲區	學甲段	2711	1291	一般農業區	農牧用地	1059.85
1545	臺南市	學甲區	學甲段	2712	1293	一般農業區	農牧用地	942.831
1546	臺南市	學甲區	學甲段	2712	1292	一般農業區	農牧用地	1125.874
1547	臺南市	學甲區	學甲段	2712	1291	一般農業區	農牧用地	313.359
1548	臺南市	學甲區	學甲段	2713	1299	一般農業區	農牧用地	0.031
1549	臺南市	學甲區	學甲段	2714	1299	一般農業區	農牧用地	11.55
1550	臺南市	學甲區	學甲段	2734-5	1006	一般農業區	水利用地	7.818
1551	臺南市	學甲區	學甲段	2734-6	1006	一般農業區	農牧用地	590.865
1552	臺南市	學甲區	學甲段	2735	1006	一般農業區	農牧用地	5655.126
1553	臺南市	學甲區	學甲段	2735-1	1006	一般農業區	水利用地	13.383
1554	臺南市	學甲區	學甲段	2736-1	1006	一般農業區	水利用地	17.726
1555	臺南市	學甲區	學甲段	2737	1006	一般農業區	農牧用地	6.114
1556	臺南市	學甲區	學甲段	2738-1	1006	一般農業區	水利用地	34.579
1557	臺南市	學甲區	學甲段	2739-1	1006	一般農業區	水利用地	45.87
1558	臺南市	學甲區	學甲段	2740-1	1006	一般農業區	水利用地	5.699
1559	臺南市	學甲區	學甲段	2740-4	1006	一般農業區	農牧用地	50.303
1560	臺南市	學甲區	學甲段	2740-5	1019	一般農業區	農牧用地	43.39
1561	臺南市	學甲區	學甲段	2741	1019	一般農業區	養殖用地	3648.679
1562	臺南市	學甲區	學甲段	2741-2	1020	一般農業區	養殖用地	6115.666
1563	臺南市	學甲區	學甲段	2741-2	1007	一般農業區	養殖用地	216.363
1564	臺南市	學甲區	學甲段	2741-2	1020-1	一般農業區	養殖用地	229.605
1565	臺南市	學甲區	學甲段	2741-3	1020	一般農業區	交通用地	194.82
1566	臺南市	學甲區	學甲段	2741-4	1020-1	一般農業區	交通用地	183.897
1567	臺南市	學甲區	學甲段	2742	1007	一般農業區	農牧用地	2009.165
1568	臺南市	學甲區	學甲段	2742-2	1019	一般農業區	養殖用地	2612.48
1569	臺南市	學甲區	學甲段	2742-2	1004	一般農業區	養殖用地	3.406
1570	臺南市	學甲區	學甲段	2742-3	1007	一般農業區	交通用地	42.482
1571	臺南市	學甲區	學甲段	2743	1004	一般農業區	農牧用地	305.273
1572	臺南市	學甲區	學甲段	2744	1004	一般農業區	農牧用地	960.503
1573	臺南市	學甲區	學甲段	2744-2	1007	一般農業區	農牧用地	1549.496
1574	臺南市	學甲區	學甲段	2744-3	1007	一般農業區	交通用地	57.759
1575	臺南市	學甲區	學甲段	2745	1007	一般農業區	農牧用地	661.416
1576	臺南市	學甲區	學甲段	2745-2	1004	一般農業區	農牧用地	1074.985
1577	臺南市	學甲區	學甲段	2745-3	1007	一般農業區	交通用地	30.308
1578	臺南市	學甲區	學甲段	2746	1004	一般農業區	農牧用地	1171.032
1579	臺南市	學甲區	學甲段	2746-2	1007	一般農業區	農牧用地	334.599
1580	臺南市	學甲區	學甲段	2746-3	1007	一般農業區	交通用地	2.519
1581	臺南市	學甲區	學甲段	2747	1006	一般農業區	農牧用地	5.971
1582	臺南市	學甲區	學甲段	2747	1010	一般農業區	農牧用地	20.364
1583	臺南市	學甲區	學甲段	2747	1004	一般農業區	農牧用地	38.572
1584	臺南市	學甲區	學甲段	2749	1011	一般農業區	農牧用地	2265.12
1585	臺南市	學甲區	學甲段	2749	1010	一般農業區	農牧用地	2641.908
1586	臺南市	學甲區	學甲段	2749	1004	一般農業區	農牧用地	403.816
1587	臺南市	學甲區	學甲段	2750	1011	一般農業區	農牧用地	1223.252
1588	臺南市	學甲區	學甲段	2750	1010	一般農業區	農牧用地	1252.61
1589	臺南市	學甲區	學甲段	2750	1004	一般農業區	農牧用地	174.275
1590	臺南市	學甲區	學甲段	2751	1011	一般農業區	農牧用地	1767.448
1591	臺南市	學甲區	學甲段	2751	1010	一般農業區	農牧用地	1600.388
1592	臺南市	學甲區	學甲段	2751	1004	一般農業區	農牧用地	181.952
1593	臺南市	學甲區	學甲段	2752	1011	一般農業區	農牧用地	572.075

1594	臺南市	學甲區	學甲段	2752	1318	一般農業區	農牧用地	52.287
1595	臺南市	學甲區	學甲段	2752	1010	一般農業區	農牧用地	546.37
1596	臺南市	學甲區	學甲段	2752-1	1318	一般農業區	交通用地	61.458
1597	臺南市	學甲區	學甲段	2753	1009	一般農業區	農牧用地	2004.706
1598	臺南市	學甲區	學甲段	2753-1	1009	一般農業區	水利用地	87.033
1599	臺南市	學甲區	學甲段	2753-2	1009	一般農業區	農牧用地	17.864
1600	臺南市	學甲區	學甲段	2753-3	1009	一般農業區	交通用地	18.951
1601	臺南市	學甲區	學甲段	2753-4	1009	一般農業區	交通用地	155.301
1602	臺南市	學甲區	學甲段	2754	1318	一般農業區	農牧用地	125.52
1603	臺南市	學甲區	學甲段	2754	1009	一般農業區	農牧用地	2653.195
1604	臺南市	學甲區	學甲段	2754-1	1009	一般農業區	交通用地	223.24
1605	臺南市	學甲區	學甲段	2754-2	1318	一般農業區	交通用地	97.779
1606	臺南市	學甲區	學甲段	2755	1318	一般農業區	農牧用地	1602.085
1607	臺南市	學甲區	學甲段	2755-1	1318	一般農業區	交通用地	341.618
1608	臺南市	學甲區	學甲段	2755-2	1318	一般農業區	農牧用地	755.922
1609	臺南市	學甲區	學甲段	2756	1318	一般農業區	農牧用地	1038.609
1610	臺南市	學甲區	學甲段	2756-1	1318	一般農業區	交通用地	108.832
1611	臺南市	學甲區	學甲段	2756-2	1318	一般農業區	農牧用地	964.378
1612	臺南市	學甲區	學甲段	2757	1318	一般農業區	農牧用地	1.069
1613	臺南市	學甲區	學甲段	2759	1318	一般農業區	農牧用地	475.263
1614	臺南市	學甲區	學甲段	2759-1	1318	一般農業區	交通用地	49.86
1615	臺南市	學甲區	學甲段	2783	1009	一般農業區	農牧用地	123.639
1616	臺南市	學甲區	學甲段	2783-1	1009	一般農業區	水利用地	74.247
1617	臺南市	學甲區	學甲段	2783-2	1009	一般農業區	農牧用地	611.673
1618	臺南市	學甲區	學甲段	2784	1009	一般農業區	農牧用地	1029.237
1619	臺南市	學甲區	學甲段	2784-1	1009	一般農業區	水利用地	235.82
1620	臺南市	學甲區	學甲段	2784-2	1318	一般農業區	農牧用地	12.911
1621	臺南市	學甲區	學甲段	2784-2	1009	一般農業區	農牧用地	2078.12
1622	臺南市	學甲區	學甲段	2785	1009	一般農業區	農牧用地	2326.954
1623	臺南市	學甲區	學甲段	2785	1318	一般農業區	農牧用地	17.04
1624	臺南市	學甲區	學甲段	2785-1	1009	一般農業區	水利用地	116.163
1625	臺南市	學甲區	學甲段	2785-2	1009	一般農業區	農牧用地	226.501
1626	臺南市	學甲區	學甲段	2785-3	1009	一般農業區	交通用地	327.764
1627	臺南市	學甲區	學甲段	2785-4	1009	一般農業區	交通用地	26.104
1628	臺南市	學甲區	學甲段	2786-4	1007	一般農業區	交通用地	15.014
1629	臺南市	學甲區	學甲段	2795-6	1007	一般農業區	交通用地	23.903
1630	臺南市	學甲區	學甲段	2799-2	1020-1	一般農業區	農牧用地	1086.053
1631	臺南市	學甲區	學甲段	2799-3	1020-1	一般農業區	交通用地	29.076
1632	臺南市	學甲區	學甲段	2800	1020-1	一般農業區	農牧用地	2054.828
1633	臺南市	學甲區	學甲段	2801-1	1020-1	一般農業區	水利用地	0.42
1634	臺南市	學甲區	學甲段	2802	1020-1	一般農業區	農牧用地	401.981
1635	臺南市	學甲區	學甲段	2802-1	1020-1	一般農業區	水利用地	7.591
1636	臺南市	學甲區	學甲段	2802-4	1020-1	一般農業區	交通用地	8.659
1637	臺南市	學甲區	學甲段	2861-2	1310	一般農業區	農牧用地	494.967
1638	臺南市	學甲區	學甲段	2864	1310	一般農業區	農牧用地	283.363
1639	臺南市	學甲區	學甲段	2865-2	1310	一般農業區	農牧用地	705.766
1640	臺南市	學甲區	學甲段	2866	1310	一般農業區	農牧用地	957.465
1641	臺南市	學甲區	學甲段	2866-11	1310	一般農業區	交通用地	5.193
1642	臺南市	學甲區	學甲段	2867	1315-1	一般農業區	農牧用地	269.413
1643	臺南市	學甲區	學甲段	2867-1	1315-1	一般農業區	水利用地	1.057
1644	臺南市	學甲區	學甲段	2872-3	1317	一般農業區	農牧用地	251.943
1645	臺南市	學甲區	學甲段	2873	1316	一般農業區	農牧用地	2231.991
1646	臺南市	學甲區	學甲段	2873	1315	一般農業區	農牧用地	5.969
1647	臺南市	學甲區	學甲段	2873-1	1317	一般農業區	農牧用地	318.135
1648	臺南市	學甲區	學甲段	2873-2	1316	一般農業區	水利用地	6.538

1649	臺南市	學甲區	學甲段	2873-4	1317	一般農業區	農牧用地	1047.371
1650	臺南市	學甲區	學甲段	2874-1	1316	一般農業區	水利用地	9.148
1651	臺南市	學甲區	學甲段	2875	1316	一般農業區	農牧用地	1122.339
1652	臺南市	學甲區	學甲段	2875	1315	一般農業區	農牧用地	13.097
1653	臺南市	學甲區	學甲段	2875-1	1316	一般農業區	水利用地	7.831
1654	臺南市	學甲區	學甲段	2875-3	1317	一般農業區	農牧用地	769.456
1655	臺南市	學甲區	學甲段	2876-1	1316	一般農業區	水利用地	7.24
1656	臺南市	學甲區	學甲段	2877	1316	一般農業區	農牧用地	1955.043
1657	臺南市	學甲區	學甲段	2877	1315	一般農業區	農牧用地	0.019
1658	臺南市	學甲區	學甲段	2877-1	1316	一般農業區	水利用地	16.185
1659	臺南市	學甲區	學甲段	2877-3	1317	一般農業區	農牧用地	2477.368
1660	臺南市	學甲區	學甲段	2878	1316	一般農業區	水利用地	0.55
1661	臺南市	學甲區	學甲段	2882-2	1315	一般農業區	養殖用地	813.89
1662	臺南市	學甲區	學甲段	2882-4	1315	一般農業區	水利用地	3.545
1663	臺南市	學甲區	學甲段	2883	1315	一般農業區	養殖用地	709.507
1664	臺南市	學甲區	學甲段	2883-4	1315	一般農業區	水利用地	20.063
1665	臺南市	學甲區	學甲段	2884-2	1315	一般農業區	養殖用地	286.958
1666	臺南市	學甲區	學甲段	2884-4	1315	一般農業區	水利用地	10.527
1667	臺南市	學甲區	學甲段	2885	1315	一般農業區	養殖用地	185.548
1668	臺南市	學甲區	學甲段	2885-4	1315	一般農業區	水利用地	8.403
1669	臺南市	學甲區	學甲段	2886-2	1315	一般農業區	養殖用地	98.097
1670	臺南市	學甲區	學甲段	2886-4	1315	一般農業區	水利用地	11.095
1671	臺南市	學甲區	學甲段	2887	1315	一般農業區	養殖用地	161.997
1672	臺南市	學甲區	學甲段	2887-4	1315	一般農業區	水利用地	21.836
1673	臺南市	學甲區	學甲段	2888-2	1315	一般農業區	養殖用地	284.243
1674	臺南市	學甲區	學甲段	2888-5	1315	一般農業區	農牧用地	67.902
1675	臺南市	學甲區	學甲段	2889	1315	一般農業區	養殖用地	87.319
1676	臺南市	學甲區	學甲段	2889-4	1315	一般農業區	水利用地	40.019
1677	臺南市	學甲區	學甲段	2891	1315-1	一般農業區	養殖用地	78.457
1678	臺南市	學甲區	學甲段	2891-3	1315-1	一般農業區	水利用地	32.771
1679	臺南市	學甲區	學甲段	2891-4	1315	一般農業區	養殖用地	525.762
1680	臺南市	學甲區	學甲段	2891-4	1315-1	一般農業區	養殖用地	1.159
1681	臺南市	學甲區	學甲段	2892	1315	一般農業區	農牧用地	757.173
1682	臺南市	學甲區	學甲段	2892	1315-1	一般農業區	農牧用地	0.027
1683	臺南市	學甲區	學甲段	2892-3	1315-1	一般農業區	水利用地	76.721
1684	臺南市	學甲區	學甲段	2892-4	1315-1	一般農業區	農牧用地	1137.488
1685	臺南市	學甲區	學甲段	381-14	1652	一般農業區	水利用地	322.693
1686	臺南市	學甲區	學甲段	381-14	1652-1	一般農業區	水利用地	208.502
1687	臺南市	學甲區	學甲段	381-15	1652	一般農業區	養殖用地	2431.466
1688	臺南市	學甲區	學甲段	381-15	1652-1	一般農業區	養殖用地	113.239
1689	臺南市	學甲區	學甲段	381-18	1652	一般農業區	交通用地	266.028
1690	臺南市	學甲區	學甲段	381-86	1652	一般農業區	交通用地	19.757
1691	臺南市	學甲區	學甲段	382-1	1685-1	一般農業區	養殖用地	395.589
1692	臺南市	學甲區	學甲段	382-10	1862	一般農業區	養殖用地	52.456
1693	臺南市	學甲區	學甲段	382-10	1875	一般農業區	養殖用地	26.414
1694	臺南市	學甲區	學甲段	382-105	1844	一般農業區	交通用地	158.049
1695	臺南市	學甲區	學甲段	382-105	1872	一般農業區	交通用地	237.502
1696	臺南市	學甲區	學甲段	382-11	1685-1	一般農業區	水利用地	10.55
1697	臺南市	學甲區	學甲段	382-117	1862	一般農業區	交通用地	25.273
1698	臺南市	學甲區	學甲段	382-117	1875	一般農業區	交通用地	244.301
1699	臺南市	學甲區	學甲段	382-118	1875	一般農業區	養殖用地	60.582
1700	臺南市	學甲區	學甲段	382-119	1828	一般農業區	養殖用地	1.706
1701	臺南市	學甲區	學甲段	382-119	1659	一般農業區	養殖用地	42.08
1702	臺南市	學甲區	學甲段	382-119	1659-3	一般農業區	養殖用地	86.134
1703	臺南市	學甲區	學甲段	382-119	1659-4	一般農業區	養殖用地	43.664

1704	臺南市	學甲區	學甲段	382-12	1842	一般農業區	水利用地	238.581
1705	臺南市	學甲區	學甲段	382-12	1838	一般農業區	水利用地	25.455
1706	臺南市	學甲區	學甲段	382-12	1839	一般農業區	水利用地	153.995
1707	臺南市	學甲區	學甲段	382-121	1651-2	一般農業區	水利用地	399.134
1708	臺南市	學甲區	學甲段	382-121	1652	一般農業區	水利用地	12.564
1709	臺南市	學甲區	學甲段	382-121	1846-1	一般農業區	水利用地	447.353
1710	臺南市	學甲區	學甲段	382-121	1845	一般農業區	水利用地	454.045
1711	臺南市	學甲區	學甲段	382-121	1845-1	一般農業區	水利用地	382.289
1712	臺南市	學甲區	學甲段	382-122	1652	一般農業區	養殖用地	88.867
1713	臺南市	學甲區	學甲段	382-122	1651-2	一般農業區	養殖用地	0.146
1714	臺南市	學甲區	學甲段	382-122	1846-1	一般農業區	養殖用地	1.317
1715	臺南市	學甲區	學甲段	382-122	1846-1	一般農業區	養殖用地	13.091
1716	臺南市	學甲區	學甲段	382-122	1845	一般農業區	養殖用地	277.849
1717	臺南市	學甲區	學甲段	382-122	1845-1	一般農業區	養殖用地	202.288
1718	臺南市	學甲區	學甲段	382-13	1842	一般農業區	養殖用地	5367.065
1719	臺南市	學甲區	學甲段	382-13	1843	一般農業區	養殖用地	130.808
1720	臺南市	學甲區	學甲段	382-15	1868	一般農業區	養殖用地	571.515
1721	臺南市	學甲區	學甲段	382-15	1866	一般農業區	養殖用地	229.867
1722	臺南市	學甲區	學甲段	382-15	1866-1	一般農業區	養殖用地	47.805
1723	臺南市	學甲區	學甲段	382-15	1863	一般農業區	養殖用地	42.809
1724	臺南市	學甲區	學甲段	382-181	1651-5	一般農業區	養殖用地	466.115
1725	臺南市	學甲區	學甲段	382-181	1651	一般農業區	養殖用地	382.821
1726	臺南市	學甲區	學甲段	382-198	1811	一般農業區	水利用地	795.427
1727	臺南市	學甲區	學甲段	382-198	1833-2	一般農業區	水利用地	17.82
1728	臺南市	學甲區	學甲段	382-198	1833-2	一般農業區	水利用地	6.116
1729	臺南市	學甲區	學甲段	382-198	1842	一般農業區	水利用地	831.929
1730	臺南市	學甲區	學甲段	382-198	1862	一般農業區	水利用地	0.442
1731	臺南市	學甲區	學甲段	382-201	1828	一般農業區	養殖用地	179.453
1732	臺南市	學甲區	學甲段	382-201	1846	一般農業區	養殖用地	2.529
1733	臺南市	學甲區	學甲段	382-201	1845-2	一般農業區	養殖用地	214.055
1734	臺南市	學甲區	學甲段	382-201	1845-1	一般農業區	養殖用地	9.528
1735	臺南市	學甲區	學甲段	382-210	1828	一般農業區	養殖用地	5941.195
1736	臺南市	學甲區	學甲段	382-210	1828-1	一般農業區	養殖用地	2768.475
1737	臺南市	學甲區	學甲段	382-210	1659-4	一般農業區	養殖用地	1.024
1738	臺南市	學甲區	學甲段	382-221	1659	一般農業區	養殖用地	3176.215
1739	臺南市	學甲區	學甲段	382-221	1659-3	一般農業區	養殖用地	3156.627
1740	臺南市	學甲區	學甲段	382-221	1659-4	一般農業區	養殖用地	2637.76
1741	臺南市	學甲區	學甲段	382-221	1651-5	一般農業區	養殖用地	4501.353
1742	臺南市	學甲區	學甲段	382-221	1651-1	一般農業區	養殖用地	3110.597
1743	臺南市	學甲區	學甲段	382-221	1651-6	一般農業區	養殖用地	1417.886
1744	臺南市	學甲區	學甲段	382-221	1651-2	一般農業區	養殖用地	6284.513
1745	臺南市	學甲區	學甲段	382-221	1651	一般農業區	養殖用地	4249.955
1746	臺南市	學甲區	學甲段	382-221	1846	一般農業區	養殖用地	5754.434
1747	臺南市	學甲區	學甲段	382-221	1846-1	一般農業區	養殖用地	5322.029
1748	臺南市	學甲區	學甲段	382-221	1845	一般農業區	養殖用地	5337.726
1749	臺南市	學甲區	學甲段	382-221	1845-2	一般農業區	養殖用地	4857.988
1750	臺南市	學甲區	學甲段	382-221	1845-1	一般農業區	養殖用地	5637.189
1751	臺南市	學甲區	學甲段	382-23	1685-1	一般農業區	水利用地	91.022
1752	臺南市	學甲區	學甲段	382-24	1869	一般農業區	養殖用地	107.624
1753	臺南市	學甲區	學甲段	382-24	1669-1	一般農業區	養殖用地	59.77
1754	臺南市	學甲區	學甲段	382-24	1669	一般農業區	養殖用地	600.849
1755	臺南市	學甲區	學甲段	382-24	1685-1	一般農業區	養殖用地	459.485
1756	臺南市	學甲區	學甲段	382-25	1869	一般農業區	水利用地	0.226
1757	臺南市	學甲區	學甲段	382-26	1870	一般農業區	養殖用地	227.365
1758	臺南市	學甲區	學甲段	382-27	1870	一般農業區	水利用地	314.102

1759	臺南市	學甲區	學甲段	382-28	1870	一般農業區	養殖用地	466.918
1760	臺南市	學甲區	學甲段	382-30	1828	一般農業區	水利用地	225.077
1761	臺南市	學甲區	學甲段	382-30	1659	一般農業區	水利用地	101.874
1762	臺南市	學甲區	學甲段	382-30	1846	一般農業區	水利用地	199.759
1763	臺南市	學甲區	學甲段	382-30	1845-2	一般農業區	水利用地	322.499
1764	臺南市	學甲區	學甲段	382-30	1845-1	一般農業區	水利用地	228.66
1765	臺南市	學甲區	學甲段	382-33	1811	一般農業區	養殖用地	7005.75
1766	臺南市	學甲區	學甲段	382-33	1833-2	一般農業區	養殖用地	7345.805
1767	臺南市	學甲區	學甲段	382-33	1838	一般農業區	養殖用地	7377.512
1768	臺南市	學甲區	學甲段	382-33	1839	一般農業區	養殖用地	551.092
1769	臺南市	學甲區	學甲段	382-80	1842	一般農業區	養殖用地	1096.476
1770	臺南市	學甲區	學甲段	382-80	1843	一般農業區	養殖用地	52.439
1771	臺南市	學甲區	學甲段	382-81	1843	一般農業區	養殖用地	3452.596
1772	臺南市	學甲區	學甲段	382-81	1844	一般農業區	養殖用地	1818.563
1773	臺南市	學甲區	學甲段	382-81	1872	一般農業區	養殖用地	757.671
1774	臺南市	學甲區	學甲段	385	1839	一般農業區	養殖用地	7950.547
1775	臺南市	學甲區	學甲段	385	1839-1	一般農業區	養殖用地	2086.882
1776	臺南市	學甲區	學甲段	385	1840-1	一般農業區	養殖用地	2217.412
1777	臺南市	學甲區	學甲段	385	1840	一般農業區	養殖用地	8709.015
1778	臺南市	學甲區	學甲段	385	1843	一般農業區	養殖用地	17.92
1779	臺南市	學甲區	學甲段	385-1	1839	一般農業區	水利用地	15.987
1780	臺南市	學甲區	學甲段	385-10	1833-2	一般農業區	水利用地	218.945
1781	臺南市	學甲區	學甲段	385-100	1855-2	一般農業區	養殖用地	172.935
1782	臺南市	學甲區	學甲段	385-101	1854-3	一般農業區	養殖用地	5705.797
1783	臺南市	學甲區	學甲段	385-104	1855-2	一般農業區	養殖用地	63.889
1784	臺南市	學甲區	學甲段	385-104	1854-3	一般農業區	養殖用地	419.273
1785	臺南市	學甲區	學甲段	385-105	1854	一般農業區	養殖用地	3764.187
1786	臺南市	學甲區	學甲段	385-105	1854-3	一般農業區	養殖用地	3139.354
1787	臺南市	學甲區	學甲段	385-107	1854	一般農業區	養殖用地	203.108
1788	臺南市	學甲區	學甲段	385-108	1855	一般農業區	養殖用地	16.76
1789	臺南市	學甲區	學甲段	385-108	1854-3	一般農業區	養殖用地	118.626
1790	臺南市	學甲區	學甲段	385-108	1854	一般農業區	養殖用地	45.186
1791	臺南市	學甲區	學甲段	385-109	1871	一般農業區	養殖用地	8484.385
1792	臺南市	學甲區	學甲段	385-109	1871-1	一般農業區	養殖用地	1812.232
1793	臺南市	學甲區	學甲段	385-109	1855-2	一般農業區	養殖用地	2705.876
1794	臺南市	學甲區	學甲段	385-109	1855	一般農業區	養殖用地	8785.941
1795	臺南市	學甲區	學甲段	385-109	1854-3	一般農業區	養殖用地	88.371
1796	臺南市	學甲區	學甲段	385-11	1833	一般農業區	水利用地	95.752
1797	臺南市	學甲區	學甲段	385-110	1854	一般農業區	養殖用地	3011.713
1798	臺南市	學甲區	學甲段	385-111	1854	一般農業區	養殖用地	382.274
1799	臺南市	學甲區	學甲段	385-112	1854	一般農業區	養殖用地	2806.832
1800	臺南市	學甲區	學甲段	385-113	1855	一般農業區	養殖用地	112.842
1801	臺南市	學甲區	學甲段	385-113	1854	一般農業區	養殖用地	194.428
1802	臺南市	學甲區	學甲段	385-114	1855	一般農業區	養殖用地	0.264
1803	臺南市	學甲區	學甲段	385-114	1854	一般農業區	養殖用地	1.163
1804	臺南市	學甲區	學甲段	385-115	1855	一般農業區	養殖用地	333.126
1805	臺南市	學甲區	學甲段	385-12	1833	一般農業區	水利用地	435.032
1806	臺南市	學甲區	學甲段	385-121	1839-1	一般農業區	養殖用地	244.95
1807	臺南市	學甲區	學甲段	385-121	1840-1	一般農業區	養殖用地	485.68
1808	臺南市	學甲區	學甲段	385-121	1841-1	一般農業區	養殖用地	435.812
1809	臺南市	學甲區	學甲段	385-121	1871-1	一般農業區	養殖用地	573.379
1810	臺南市	學甲區	學甲段	385-121	1871	一般農業區	養殖用地	720.734
1811	臺南市	學甲區	學甲段	385-121	1855-2	一般農業區	養殖用地	298.599
1812	臺南市	學甲區	學甲段	385-122	1844	一般農業區	養殖用地	25.052
1813	臺南市	學甲區	學甲段	385-122	1841	一般農業區	養殖用地	6790.44

1814	臺南市	學甲區	學甲段	385-122	1841-1	一般農業區	養殖用地	1473.883
1815	臺南市	學甲區	學甲段	385-122	1871-1	一般農業區	養殖用地	354.981
1816	臺南市	學甲區	學甲段	385-122	1871	一般農業區	養殖用地	613.572
1817	臺南市	學甲區	學甲段	385-124	1843	一般農業區	養殖用地	17.881
1818	臺南市	學甲區	學甲段	385-124	1840	一般農業區	養殖用地	1205.192
1819	臺南市	學甲區	學甲段	385-124	1840-1	一般農業區	養殖用地	95.683
1820	臺南市	學甲區	學甲段	385-124	1841-1	一般農業區	養殖用地	740.738
1821	臺南市	學甲區	學甲段	385-124	1841	一般農業區	養殖用地	2250.21
1822	臺南市	學甲區	學甲段	385-124	1844	一般農業區	養殖用地	4.418
1823	臺南市	學甲區	學甲段	385-131	1833-2	一般農業區	水利用地	194.715
1824	臺南市	學甲區	學甲段	385-131	1838	一般農業區	水利用地	1391.318
1825	臺南市	學甲區	學甲段	385-131	1839	一般農業區	水利用地	87.61
1826	臺南市	學甲區	學甲段	385-131	1839-1	一般農業區	水利用地	82.165
1827	臺南市	學甲區	學甲段	385-131	1839	一般農業區	水利用地	927.718
1828	臺南市	學甲區	學甲段	385-132	1833	一般農業區	養殖用地	79.303
1829	臺南市	學甲區	學甲段	385-132	1833-2	一般農業區	養殖用地	198.546
1830	臺南市	學甲區	學甲段	385-132	1838	一般農業區	養殖用地	2573.214
1831	臺南市	學甲區	學甲段	385-132	1838-1	一般農業區	養殖用地	2363.359
1832	臺南市	學甲區	學甲段	385-132	1839-1	一般農業區	養殖用地	122.487
1833	臺南市	學甲區	學甲段	385-132	1839	一般農業區	養殖用地	3.842
1834	臺南市	學甲區	學甲段	385-134	1833	一般農業區	養殖用地	114.535
1835	臺南市	學甲區	學甲段	385-134	1833-2	一般農業區	養殖用地	174.293
1836	臺南市	學甲區	學甲段	385-134	1838-1	一般農業區	養殖用地	500.788
1837	臺南市	學甲區	學甲段	385-134	1839-1	一般農業區	養殖用地	255.138
1838	臺南市	學甲區	學甲段	385-135	1833-2	一般農業區	水利用地	822.69
1839	臺南市	學甲區	學甲段	385-135	1833	一般農業區	水利用地	17.69
1840	臺南市	學甲區	學甲段	385-136	1833-2	一般農業區	養殖用地	102.553
1841	臺南市	學甲區	學甲段	385-137	1843	一般農業區	養殖用地	1403.087
1842	臺南市	學甲區	學甲段	385-138	1843	一般農業區	養殖用地	2696.332
1843	臺南市	學甲區	學甲段	385-138	1844	一般農業區	養殖用地	179.859
1844	臺南市	學甲區	學甲段	385-14	1838-1	一般農業區	水利用地	22.334
1845	臺南市	學甲區	學甲段	385-140	1844	一般農業區	養殖用地	9353.005
1846	臺南市	學甲區	學甲段	385-141	1843	一般農業區	養殖用地	533.099
1847	臺南市	學甲區	學甲段	385-141	1844	一般農業區	養殖用地	399.617
1848	臺南市	學甲區	學甲段	385-142	1843	一般農業區	養殖用地	1956.462
1849	臺南市	學甲區	學甲段	385-142	1844	一般農業區	養殖用地	395.92
1850	臺南市	學甲區	學甲段	385-144	1843	一般農業區	水利用地	1851.2
1851	臺南市	學甲區	學甲段	385-144	1844	一般農業區	水利用地	723.889
1852	臺南市	學甲區	學甲段	385-147	1844	一般農業區	交通用地	120.014
1853	臺南市	學甲區	學甲段	385-147	1872	一般農業區	交通用地	114.035
1854	臺南市	學甲區	學甲段	385-15	1838-1	一般農業區	水利用地	29.685
1855	臺南市	學甲區	學甲段	385-159	1856	一般農業區	養殖用地	1664.433
1856	臺南市	學甲區	學甲段	385-159	1855-1	一般農業區	養殖用地	742.475
1857	臺南市	學甲區	學甲段	385-16	1838-1	一般農業區	水利用地	32.351
1858	臺南市	學甲區	學甲段	385-160	1872	一般農業區	水利用地	418.816
1859	臺南市	學甲區	學甲段	385-160	1856	一般農業區	水利用地	341.217
1860	臺南市	學甲區	學甲段	385-160	1856	一般農業區	水利用地	206.709
1861	臺南市	學甲區	學甲段	385-160	1852	一般農業區	水利用地	0.569
1862	臺南市	學甲區	學甲段	385-161	1868	一般農業區	養殖用地	2501.423
1863	臺南市	學甲區	學甲段	385-162	1868	一般農業區	水利用地	136.016
1864	臺南市	學甲區	學甲段	385-163	1868	一般農業區	水利用地	290.418
1865	臺南市	學甲區	學甲段	385-164	1868	一般農業區	養殖用地	3984.33
1866	臺南市	學甲區	學甲段	385-166	1866	一般農業區	養殖用地	677.334
1867	臺南市	學甲區	學甲段	385-166	1867	一般農業區	養殖用地	689.849
1868	臺南市	學甲區	學甲段	385-167	1866	一般農業區	養殖用地	1463.637

1869	臺南市	學甲區	學甲段	385-167	1867	一般農業區	養殖用地	2057.877
1870	臺南市	學甲區	學甲段	385-167	1866-1	一般農業區	養殖用地	238.888
1871	臺南市	學甲區	學甲段	385-168	1866-1	一般農業區	養殖用地	2100.983
1872	臺南市	學甲區	學甲段	385-168	1867	一般農業區	養殖用地	2225.539
1873	臺南市	學甲區	學甲段	385-169	1866-1	一般農業區	養殖用地	5.183
1874	臺南市	學甲區	學甲段	385-169	1867	一般農業區	養殖用地	97.341
1875	臺南市	學甲區	學甲段	385-169	1863	一般農業區	養殖用地	586.884
1876	臺南市	學甲區	學甲段	385-169	1864	一般農業區	養殖用地	942.753
1877	臺南市	學甲區	學甲段	385-169	1865	一般農業區	養殖用地	1568.625
1878	臺南市	學甲區	學甲段	385-17	1838-1	一般農業區	水利用地	48.691
1879	臺南市	學甲區	學甲段	385-17	1839-1	一般農業區	水利用地	109.355
1880	臺南市	學甲區	學甲段	385-17	1840-1	一般農業區	水利用地	15.978
1881	臺南市	學甲區	學甲段	385-170	1863	一般農業區	養殖用地	610.373
1882	臺南市	學甲區	學甲段	385-170	1864	一般農業區	養殖用地	1389.36
1883	臺南市	學甲區	學甲段	385-170	1865	一般農業區	養殖用地	2379.772
1884	臺南市	學甲區	學甲段	385-171	1841-1	一般農業區	養殖用地	78.411
1885	臺南市	學甲區	學甲段	385-18	1855	一般農業區	養殖用地	290.182
1886	臺南市	學甲區	學甲段	385-18	1854	一般農業區	養殖用地	490.319
1887	臺南市	學甲區	學甲段	385-19	1840-1	一般農業區	養殖用地	2121.989
1888	臺南市	學甲區	學甲段	385-2	1857	一般農業區	養殖用地	8115.987
1889	臺南市	學甲區	學甲段	385-2	1852	一般農業區	養殖用地	2114.065
1890	臺南市	學甲區	學甲段	385-2	1858	一般農業區	養殖用地	2339.573
1891	臺南市	學甲區	學甲段	385-23	1840-1	一般農業區	水利用地	146.547
1892	臺南市	學甲區	學甲段	385-23	1841-1	一般農業區	水利用地	151.406
1893	臺南市	學甲區	學甲段	385-26	1841-1	一般農業區	水利用地	197.352
1894	臺南市	學甲區	學甲段	385-27	1841-1	一般農業區	水利用地	44.141
1895	臺南市	學甲區	學甲段	385-27	1871-1	一般農業區	水利用地	23.824
1896	臺南市	學甲區	學甲段	385-28	1871-1	一般農業區	水利用地	29.026
1897	臺南市	學甲區	學甲段	385-29	1855-2	一般農業區	水利用地	67.512
1898	臺南市	學甲區	學甲段	385-30	1855-2	一般農業區	水利用地	47.496
1899	臺南市	學甲區	學甲段	385-30	1854-3	一般農業區	水利用地	640.986
1900	臺南市	學甲區	學甲段	385-30	1854-3	一般農業區	水利用地	268.08
1901	臺南市	學甲區	學甲段	385-31	1854-3	一般農業區	水利用地	228.477
1902	臺南市	學甲區	學甲段	385-31	1854	一般農業區	水利用地	256.331
1903	臺南市	學甲區	學甲段	385-32	1854	一般農業區	水利用地	231.786
1904	臺南市	學甲區	學甲段	385-33	1854	一般農業區	水利用地	188.728
1905	臺南市	學甲區	學甲段	385-34	1843	一般農業區	水利用地	558.876
1906	臺南市	學甲區	學甲段	385-34	1844	一般農業區	水利用地	552.621
1907	臺南市	學甲區	學甲段	385-34	1872	一般農業區	水利用地	131.161
1908	臺南市	學甲區	學甲段	385-34	1856	一般農業區	水利用地	262.067
1909	臺南市	學甲區	學甲段	385-34	1855	一般農業區	水利用地	2.853
1910	臺南市	學甲區	學甲段	385-34	1854	一般農業區	水利用地	120.115
1911	臺南市	學甲區	學甲段	385-35	1833	一般農業區	養殖用地	9194.452
1912	臺南市	學甲區	學甲段	385-35	1833-2	一般農業區	養殖用地	299.204
1913	臺南市	學甲區	學甲段	385-35	1838-1	一般農業區	養殖用地	376.547
1914	臺南市	學甲區	學甲段	385-38	1833-2	一般農業區	水利用地	248.065
1915	臺南市	學甲區	學甲段	385-4	1863	一般農業區	養殖用地	53.757
1916	臺南市	學甲區	學甲段	385-4	1864	一般農業區	養殖用地	359.99
1917	臺南市	學甲區	學甲段	385-4	1865	一般農業區	養殖用地	1455.418
1918	臺南市	學甲區	學甲段	385-40	1833	一般農業區	養殖用地	41.57
1919	臺南市	學甲區	學甲段	385-43	1833	一般農業區	水利用地	237.128
1920	臺南市	學甲區	學甲段	385-45	1833	一般農業區	養殖用地	92.062
1921	臺南市	學甲區	學甲段	385-45	1838-1	一般農業區	養殖用地	61.709
1922	臺南市	學甲區	學甲段	385-46	1838-1	一般農業區	養殖用地	5716.555
1923	臺南市	學甲區	學甲段	385-47	1838-1	一般農業區	養殖用地	26.003

1924	臺南市	學甲區	學甲段	385-5	1863	一般農業區	水利用地	161.053
1925	臺南市	學甲區	學甲段	385-53	1838-1	一般農業區	養殖用地	44.612
1926	臺南市	學甲區	學甲段	385-54	1838-1	一般農業區	養殖用地	50.564
1927	臺南市	學甲區	學甲段	385-59	1838-1	一般農業區	養殖用地	46.5
1928	臺南市	學甲區	學甲段	385-6	1863	一般農業區	養殖用地	264.719
1929	臺南市	學甲區	學甲段	385-60	1838-1	一般農業區	養殖用地	78.989
1930	臺南市	學甲區	學甲段	385-60	1839-1	一般農業區	養殖用地	265.564
1931	臺南市	學甲區	學甲段	385-60	1840-1	一般農業區	養殖用地	92.987
1932	臺南市	學甲區	學甲段	385-62	1838-1	一般農業區	養殖用地	1558.274
1933	臺南市	學甲區	學甲段	385-62	1839-1	一般農業區	養殖用地	1070.252
1934	臺南市	學甲區	學甲段	385-63	1839-1	一般農業區	養殖用地	274.531
1935	臺南市	學甲區	學甲段	385-64	1839-1	一般農業區	養殖用地	2434.52
1936	臺南市	學甲區	學甲段	385-67	1840-1	一般農業區	養殖用地	999.712
1937	臺南市	學甲區	學甲段	385-69	1840-1	一般農業區	養殖用地	2977.137
1938	臺南市	學甲區	學甲段	385-69	1841-1	一般農業區	養殖用地	174.396
1939	臺南市	學甲區	學甲段	385-70	1840-1	一般農業區	養殖用地	2.417
1940	臺南市	學甲區	學甲段	385-70	1841-1	一般農業區	養殖用地	2840.583
1941	臺南市	學甲區	學甲段	385-75	1841-1	一般農業區	養殖用地	3509.356
1942	臺南市	學甲區	學甲段	385-75	1871-1	一般農業區	養殖用地	1930.198
1943	臺南市	學甲區	學甲段	385-81	1840-1	一般農業區	養殖用地	186.364
1944	臺南市	學甲區	學甲段	385-81	1841-1	一般農業區	養殖用地	121.141
1945	臺南市	學甲區	學甲段	385-82	1841-1	一般農業區	養殖用地	118.186
1946	臺南市	學甲區	學甲段	385-87	1841-1	一般農業區	交通用地	16.892
1947	臺南市	學甲區	學甲段	385-87	1871-1	一般農業區	交通用地	126.45
1948	臺南市	學甲區	學甲段	385-88	1871-1	一般農業區	交通用地	764.148
1949	臺南市	學甲區	學甲段	385-88	1855-2	一般農業區	交通用地	199.674
1950	臺南市	學甲區	學甲段	385-90	1871-1	一般農業區	養殖用地	2387.16
1951	臺南市	學甲區	學甲段	385-91	1871-1	一般農業區	養殖用地	1854.762
1952	臺南市	學甲區	學甲段	385-91	1855-2	一般農業區	養殖用地	3084.397
1953	臺南市	學甲區	學甲段	385-93	1871-1	一般農業區	水利用地	78.263
1954	臺南市	學甲區	學甲段	385-93	1855-2	一般農業區	水利用地	184.128
1955	臺南市	學甲區	學甲段	385-94	1855-2	一般農業區	養殖用地	3525.583
1956	臺南市	學甲區	學甲段	385-94	1854-3	一般農業區	養殖用地	659.819
1957	臺南市	學甲區	學甲段	385-97	1855-2	一般農業區	養殖用地	62.056
1958	臺南市	學甲區	學甲段	385-98	1855-2	一般農業區	養殖用地	39.019
1959	臺南市	學甲區	學甲段	385-98	1854-3	一般農業區	養殖用地	337.856
1960	臺南市	學甲區	學甲段	386	1854	工業區	丁種建築用地	1.537
1961	臺南市	學甲區	學甲段	390	2099	工業區	丁種建築用地	208.195
1962	臺南市	學甲區	學甲段	390-2	2099	工業區	丁種建築用地	2.298
1963	臺南市	學甲區	學甲段	393	1850-1	一般農業區	養殖用地	13.787
1964	臺南市	學甲區	學甲段	393	1878	一般農業區	養殖用地	1869.217
1965	臺南市	學甲區	學甲段	393-6	1878	一般農業區	水利用地	116.253
1966	臺南市	學甲區	學甲段	393-7	1878	一般農業區	水利用地	61.023
1967	臺南市	學甲區	學甲段	393-8	1878	一般農業區	養殖用地	90.075
1968	臺南市	學甲區	學甲段	394-2	1850	一般農業區	養殖用地	408.786
1969	臺南市	學甲區	學甲段	394-2	1850-1	一般農業區	養殖用地	2.1
1970	臺南市	學甲區	學甲段	395-10	1850-1	一般農業區	養殖用地	4195.378
1971	臺南市	學甲區	學甲段	395-10	1859-1	一般農業區	養殖用地	4073.989
1972	臺南市	學甲區	學甲段	395-10	1878	一般農業區	養殖用地	358.86
1973	臺南市	學甲區	學甲段	395-10	1882	一般農業區	養殖用地	399.914
1974	臺南市	學甲區	學甲段	395-11	1859-1	一般農業區	養殖用地	126.755
1975	臺南市	學甲區	學甲段	395-11	1882	一般農業區	養殖用地	27.386
1976	臺南市	學甲區	學甲段	395-11	1883	一般農業區	養殖用地	2.532
1977	臺南市	學甲區	學甲段	395-12	1860-1	一般農業區	養殖用地	7.545
1978	臺南市	學甲區	學甲段	395-12	1873	一般農業區	養殖用地	1532.076

1979	臺南市	學甲區	學甲段	395-2	1852	一般農業區	養殖用地	2632.137
1980	臺南市	學甲區	學甲段	395-2	1857	一般農業區	養殖用地	1.333
1981	臺南市	學甲區	學甲段	395-2	1858	一般農業區	養殖用地	230.744
1982	臺南市	學甲區	學甲段	395-4	1865	一般農業區	養殖用地	1.783
1983	臺南市	學甲區	學甲段	395-4	1860	一般農業區	養殖用地	740.898
1984	臺南市	學甲區	學甲段	395-4	1860-1	一般農業區	養殖用地	1932.624
1985	臺南市	學甲區	學甲段	395-5	1852	一般農業區	養殖用地	4489.697
1986	臺南市	學甲區	學甲段	395-5	1855-1	一般農業區	養殖用地	98.582
1987	臺南市	學甲區	學甲段	395-5	1858	一般農業區	養殖用地	6013.632
1988	臺南市	學甲區	學甲段	395-5	1851	一般農業區	養殖用地	8547.586
1989	臺南市	學甲區	學甲段	395-5	1859	一般農業區	養殖用地	7207.217
1990	臺南市	學甲區	學甲段	395-5	1850	一般農業區	養殖用地	6069.873
1991	臺南市	學甲區	學甲段	395-5	1850-1	一般農業區	養殖用地	316.775
1992	臺南市	學甲區	學甲段	395-5	1859-1	一般農業區	養殖用地	183.501
1993	臺南市	學甲區	學甲段	396	1882	一般農業區	養殖用地	50.888
1994	臺南市	學甲區	學甲段	396	1883	一般農業區	養殖用地	3278.607
1995	臺南市	學甲區	學甲段	396	1884	一般農業區	養殖用地	2755.103
1996	臺南市	學甲區	學甲段	396	1886	一般農業區	養殖用地	2.39
1997	臺南市	學甲區	學甲段	396-1	1884	一般農業區	水利用地	129.227
1998	臺南市	學甲區	學甲段	396-10	1862	一般農業區	養殖用地	35.677
1999	臺南市	學甲區	學甲段	396-10	1875	一般農業區	養殖用地	7674.707
2000	臺南市	學甲區	學甲段	396-10	1875-1	一般農業區	養殖用地	3749.851
2001	臺南市	學甲區	學甲段	396-10	1876	一般農業區	養殖用地	9811.661
2002	臺南市	學甲區	學甲段	396-10	1877	一般農業區	養殖用地	3164.814
2003	臺南市	學甲區	學甲段	396-10	1897	一般農業區	養殖用地	9048.884
2004	臺南市	學甲區	學甲段	396-10	1900	一般農業區	養殖用地	90.797
2005	臺南市	學甲區	學甲段	396-13	1875-1	一般農業區	水利用地	495.828
2006	臺南市	學甲區	學甲段	396-13	1877	一般農業區	水利用地	388.214
2007	臺南市	學甲區	學甲段	396-15	1880	一般農業區	養殖用地	1391.645
2008	臺南市	學甲區	學甲段	396-15	1879	一般農業區	養殖用地	2801.148
2009	臺南市	學甲區	學甲段	396-15	1885	一般農業區	養殖用地	1810.096
2010	臺南市	學甲區	學甲段	396-15	1896-1	一般農業區	養殖用地	1535.475
2011	臺南市	學甲區	學甲段	396-15	1896	一般農業區	養殖用地	1610.371
2012	臺南市	學甲區	學甲段	396-15	1885-1	一般農業區	養殖用地	1074.727
2013	臺南市	學甲區	學甲段	396-15	1896-2	一般農業區	養殖用地	1211.433
2014	臺南市	學甲區	學甲段	396-15	1896-3	一般農業區	養殖用地	1192.561
2015	臺南市	學甲區	學甲段	396-17	1880	一般農業區	養殖用地	19.935
2016	臺南市	學甲區	學甲段	396-17	1879	一般農業區	養殖用地	252.785
2017	臺南市	學甲區	學甲段	396-18	1896	一般農業區	養殖用地	110.157
2018	臺南市	學甲區	學甲段	396-18	1896-3	一般農業區	養殖用地	67.903
2019	臺南市	學甲區	學甲段	396-19	1896-3	一般農業區	養殖用地	45.355
2020	臺南市	學甲區	學甲段	396-19	1897	一般農業區	養殖用地	221.506
2021	臺南市	學甲區	學甲段	396-2	1861	一般農業區	養殖用地	3261.073
2022	臺南市	學甲區	學甲段	396-2	1862	一般農業區	養殖用地	1158.808
2023	臺南市	學甲區	學甲段	396-2	1860	一般農業區	養殖用地	1622.867
2024	臺南市	學甲區	學甲段	396-2	1861-1	一般農業區	養殖用地	2931.604
2025	臺南市	學甲區	學甲段	396-2	1860-1	一般農業區	養殖用地	1714.382
2026	臺南市	學甲區	學甲段	396-20	1896	一般農業區	養殖用地	48.263
2027	臺南市	學甲區	學甲段	396-20	1896-3	一般農業區	養殖用地	50.042
2028	臺南市	學甲區	學甲段	396-21	1879	一般農業區	養殖用地	102.643
2029	臺南市	學甲區	學甲段	396-27	1897	一般農業區	水利用地	98.098
2030	臺南市	學甲區	學甲段	396-3	1862	一般農業區	水利用地	416.099
2031	臺南市	學甲區	學甲段	396-4	1862	一般農業區	養殖用地	4936.363
2032	臺南市	學甲區	學甲段	396-5	1876	一般農業區	交通用地	135.858
2033	臺南市	學甲區	學甲段	396-5	1897	一般農業區	交通用地	685.522

2034	臺南市	學甲區	學甲段	396-5	1897	一般農業區	交通用地	28.631
2035	臺南市	學甲區	學甲段	396-5	1897	一般農業區	交通用地	1.611
2036	臺南市	學甲區	學甲段	396-5	1690	一般農業區	交通用地	77.14
2037	臺南市	學甲區	學甲段	396-5	1900	一般農業區	交通用地	20.09
2038	臺南市	學甲區	學甲段	396-7	1861-1	一般農業區	養殖用地	5.449
2039	臺南市	學甲區	學甲段	396-7	1873	一般農業區	養殖用地	5469.809
2040	臺南市	學甲區	學甲段	396-7	1874	一般農業區	養殖用地	8857.901
2041	臺南市	學甲區	學甲段	396-7	1880	一般農業區	養殖用地	90.385
2042	臺南市	學甲區	學甲段	396-7	1879	一般農業區	養殖用地	144.55
2043	臺南市	學甲區	學甲段	396-8	1875-1	一般農業區	養殖用地	2868.232
2044	臺南市	學甲區	學甲段	396-8	1873	一般農業區	養殖用地	102.331
2045	臺南市	學甲區	學甲段	396-8	1874	一般農業區	養殖用地	120.818
2046	臺南市	學甲區	學甲段	396-8	1877	一般農業區	養殖用地	1485.951
2047	臺南市	學甲區	學甲段	396-8	1879	一般農業區	養殖用地	182.677
2048	臺南市	學甲區	學甲段	397	1882	一般農業區	養殖用地	6198.288
2049	臺南市	學甲區	學甲段	397	1878	一般農業區	養殖用地	4781.284
2050	臺南市	學甲區	學甲段	397	1887	一般農業區	養殖用地	9190.826
2051	臺南市	學甲區	學甲段	397	1886	一般農業區	養殖用地	8728.893
2052	臺南市	學甲區	學甲段	397	1884	一般農業區	養殖用地	508.566
2053	臺南市	學甲區	學甲段	397	1887-1	一般農業區	養殖用地	17.07
2054	臺南市	學甲區	學甲段	397	1887-1	一般農業區	養殖用地	41.905
2055	臺南市	學甲區	學甲段	397	1893	一般農業區	養殖用地	150.094
2056	臺南市	學甲區	學甲段	401-1	2089-1	一般農業區	養殖用地	22.419
2057	臺南市	學甲區	學甲段	401-4	2089-1	一般農業區	養殖用地	1588.477
2058	臺南市	學甲區	學甲段	401-4	2089	一般農業區	養殖用地	1443.352
2059	臺南市	學甲區	學甲段	401-4	2100	一般農業區	養殖用地	36.551
2060	臺南市	學甲區	學甲段	402-1	2085	一般農業區	養殖用地	2468.478
2061	臺南市	學甲區	學甲段	402-1	2088	一般農業區	養殖用地	1410.081
2062	臺南市	學甲區	學甲段	402-10	2089	一般農業區	養殖用地	1535.352
2063	臺南市	學甲區	學甲段	402-11	2088	一般農業區	養殖用地	4211.4
2064	臺南市	學甲區	學甲段	402-11	2085	一般農業區	養殖用地	761.594
2065	臺南市	學甲區	學甲段	402-14	2088	工業區	丁種建築用地	143.534
2066	臺南市	學甲區	學甲段	402-14	2091	工業區	丁種建築用地	28.586
2067	臺南市	學甲區	學甲段	402-2	2088	一般農業區	養殖用地	760.389
2068	臺南市	學甲區	學甲段	402-3	2088	一般農業區	養殖用地	12.145
2069	臺南市	學甲區	學甲段	402-3	2091	一般農業區	養殖用地	18.26
2070	臺南市	學甲區	學甲段	402-4	2091	一般農業區	養殖用地	2029.143
2071	臺南市	學甲區	學甲段	402-4	2088	一般農業區	養殖用地	24.324
2072	臺南市	學甲區	學甲段	402-5	2088	一般農業區	養殖用地	43.206
2073	臺南市	學甲區	學甲段	402-5	2091	一般農業區	養殖用地	2487.922
2074	臺南市	學甲區	學甲段	402-6	2089-1	一般農業區	水利用地	46.29
2075	臺南市	學甲區	學甲段	402-8	2089-1	一般農業區	養殖用地	1307.031
2076	臺南市	學甲區	學甲段	402-9	2089-1	一般農業區	養殖用地	240.892
2077	臺南市	學甲區	學甲段	402-9	2089	一般農業區	養殖用地	967.205
2078	臺南市	學甲區	學甲段	403	2085	一般農業區	養殖用地	954.541
2079	臺南市	學甲區	學甲段	403	2093	一般農業區	養殖用地	1702.966
2080	臺南市	學甲區	學甲段	403-1	2093	一般農業區	農牧用地	275.841
2081	臺南市	學甲區	學甲段	403-2	2093	一般農業區	養殖用地	18.605
2082	臺南市	學甲區	學甲段	403-2	2092	一般農業區	養殖用地	2679.424
2083	臺南市	學甲區	學甲段	403-2	2093	一般農業區	養殖用地	66.736
2084	臺南市	學甲區	學甲段	403-3	2092	一般農業區	養殖用地	12.088
2085	臺南市	學甲區	學甲段	403-3	2092	一般農業區	養殖用地	0.874
2086	臺南市	學甲區	學甲段	403-4	2093	一般農業區	交通用地	66.97
2087	臺南市	學甲區	學甲段	403-5	2096-1	一般農業區	交通用地	30.083
2088	臺南市	學甲區	學甲段	404	2097	一般農業區	農牧用地	649.652

2089	臺南市	學甲區	學甲段	404-1	2092	一般農業區	養殖用地	291.907
2090	臺南市	學甲區	學甲段	404-12	2101	一般農業區	水利用地	2.9
2091	臺南市	學甲區	學甲段	404-14	2104	一般農業區	水利用地	2.378
2092	臺南市	學甲區	學甲段	404-18	2089-1	一般農業區	養殖用地	637.747
2093	臺南市	學甲區	學甲段	404-19	2089-1	一般農業區	養殖用地	165.952
2094	臺南市	學甲區	學甲段	404-19	2089	一般農業區	養殖用地	418.442
2095	臺南市	學甲區	學甲段	404-2	2092	一般農業區	養殖用地	759.573
2096	臺南市	學甲區	學甲段	404-20	2089	一般農業區	養殖用地	635.836
2097	臺南市	學甲區	學甲段	404-20	2100	一般農業區	養殖用地	7.278
2098	臺南市	學甲區	學甲段	404-21	2088	一般農業區	養殖用地	39.337
2099	臺南市	學甲區	學甲段	404-21	2092	一般農業區	養殖用地	11.029
2100	臺南市	學甲區	學甲段	404-22	2088	一般農業區	養殖用地	620.91
2101	臺南市	學甲區	學甲段	404-22	2092	一般農業區	養殖用地	27.45
2102	臺南市	學甲區	學甲段	404-23	2088	一般農業區	養殖用地	0.906
2103	臺南市	學甲區	學甲段	404-24	2088	一般農業區	養殖用地	15.556
2104	臺南市	學甲區	學甲段	404-25	2088	一般農業區	養殖用地	36.206
2105	臺南市	學甲區	學甲段	404-25	2091	一般農業區	養殖用地	3689.978
2106	臺南市	學甲區	學甲段	404-3	2092	一般農業區	養殖用地	149.334
2107	臺南市	學甲區	學甲段	404-30	2104	一般農業區	農牧用地	3095.972
2108	臺南市	學甲區	學甲段	404-4	2093	一般農業區	農牧用地	0.1
2109	臺南市	學甲區	學甲段	404-4	2097	一般農業區	農牧用地	3028.359
2110	臺南市	學甲區	學甲段	404-5	2097	一般農業區	農牧用地	1366.687
2111	臺南市	學甲區	學甲段	404-5	2104	一般農業區	農牧用地	39.201
2112	臺南市	學甲區	學甲段	404-6	2097	一般農業區	養殖用地	54.301
2113	臺南市	學甲區	學甲段	404-6	2104-1	一般農業區	養殖用地	441.268
2114	臺南市	學甲區	學甲段	404-6	2104	一般農業區	養殖用地	840.011
2115	臺南市	學甲區	學甲段	404-7	2103	一般農業區	養殖用地	18.044
2116	臺南市	學甲區	學甲段	404-8	2091	一般農業區	養殖用地	236.568
2117	臺南市	學甲區	學甲段	405	2101	一般農業區	養殖用地	7135.468
2118	臺南市	學甲區	學甲段	405	2100	一般農業區	養殖用地	5428.84
2119	臺南市	學甲區	學甲段	407	2100	一般農業區	養殖用地	1680.689
2120	臺南市	學甲區	學甲段	407	2101	一般農業區	養殖用地	389.75
2121	臺南市	學甲區	學甲段	407-1	2103	一般農業區	農牧用地	3233.552
2122	臺南市	學甲區	學甲段	407-2	2104	一般農業區	水利用地	8.142
2123	臺南市	學甲區	學甲段	407-2	2103	一般農業區	水利用地	24.058
2124	臺南市	學甲區	學甲段	407-3	2104	一般農業區	養殖用地	2751.815
2125	臺南市	學甲區	學甲段	407-4	2102	一般農業區	交通用地	7.636
2126	臺南市	學甲區	學甲段	407-5	2102	一般農業區	養殖用地	132.013
2127	臺南市	學甲區	學甲段	407-6	2102	一般農業區	養殖用地	6176.595
2128	臺南市	學甲區	學甲段	407-6	2103	一般農業區	養殖用地	3.843
2129	臺南市	學甲區	學甲段	407-6	2117	一般農業區	養殖用地	12.224
2130	臺南市	學甲區	學甲段	407-6	2117	一般農業區	養殖用地	0.854
2131	臺南市	學甲區	學甲段	407-7	2103	一般農業區	農牧用地	595.27
2132	臺南市	學甲區	學甲段	408-1	2103	一般農業區	農牧用地	5043.724
2133	臺南市	學甲區	學甲段	408-10	2104	一般農業區	農牧用地	581.107
2134	臺南市	學甲區	學甲段	408-10	2116	一般農業區	農牧用地	144.093
2135	臺南市	學甲區	學甲段	408-11	2103	一般農業區	農牧用地	2140.391
2136	臺南市	學甲區	學甲段	408-12	2120	一般農業區	農牧用地	2618.018
2137	臺南市	學甲區	學甲段	408-12	2124	一般農業區	農牧用地	0.597
2138	臺南市	學甲區	學甲段	408-13	2120	一般農業區	農牧用地	3172.623
2139	臺南市	學甲區	學甲段	408-13	2119	一般農業區	農牧用地	13.68
2140	臺南市	學甲區	學甲段	408-13	2119	一般農業區	農牧用地	47.482
2141	臺南市	學甲區	學甲段	408-14	2119	一般農業區	農牧用地	3128.268
2142	臺南市	學甲區	學甲段	408-15	2119	一般農業區	農牧用地	2595.311
2143	臺南市	學甲區	學甲段	408-15	2118	一般農業區	農牧用地	80.869

2144	臺南市	學甲區	學甲段	408-16	2118	一般農業區	農牧用地	2796.051
2145	臺南市	學甲區	學甲段	408-17	2119	一般農業區	農牧用地	1131.204
2146	臺南市	學甲區	學甲段	408-17	2118	一般農業區	農牧用地	48.382
2147	臺南市	學甲區	學甲段	408-17	2124	一般農業區	農牧用地	60.484
2148	臺南市	學甲區	學甲段	408-18	2119	一般農業區	農牧用地	705.201
2149	臺南市	學甲區	學甲段	408-18	2124	一般農業區	農牧用地	58.001
2150	臺南市	學甲區	學甲段	408-19	2120	一般農業區	農牧用地	539.955
2151	臺南市	學甲區	學甲段	408-19	2119	一般農業區	農牧用地	57.511
2152	臺南市	學甲區	學甲段	408-19	2124	一般農業區	農牧用地	74.832
2153	臺南市	學甲區	學甲段	408-2	2119	一般農業區	農牧用地	1.639
2154	臺南市	學甲區	學甲段	408-2	2120	一般農業區	農牧用地	8.648
2155	臺南市	學甲區	學甲段	408-20	2120	一般農業區	農牧用地	214.872
2156	臺南市	學甲區	學甲段	408-20	2124	一般農業區	農牧用地	38.205
2157	臺南市	學甲區	學甲段	408-21	2119	一般農業區	農牧用地	435.899
2158	臺南市	學甲區	學甲段	408-22	2119	一般農業區	農牧用地	87.246
2159	臺南市	學甲區	學甲段	408-23	2098	一般農業區	交通用地	2.405
2160	臺南市	學甲區	學甲段	408-24	2098	一般農業區	農牧用地	0.264
2161	臺南市	學甲區	學甲段	408-3	2118	一般農業區	農牧用地	1377.038
2162	臺南市	學甲區	學甲段	408-3	2124	一般農業區	農牧用地	2.738
2163	臺南市	學甲區	學甲段	408-4	2120	一般農業區	農牧用地	260.625
2164	臺南市	學甲區	學甲段	408-5	2104	一般農業區	農牧用地	1925.805
2165	臺南市	學甲區	學甲段	408-5	2116	一般農業區	農牧用地	125.899
2166	臺南市	學甲區	學甲段	408-6	2104	一般農業區	農牧用地	189.437
2167	臺南市	學甲區	學甲段	408-6	2116	一般農業區	農牧用地	13.806
2168	臺南市	學甲區	學甲段	408-7	2116	一般農業區	水利用地	156.984
2169	臺南市	學甲區	學甲段	408-8	2116	一般農業區	農牧用地	1331.6
2170	臺南市	學甲區	學甲段	408-9	2116	一般農業區	農牧用地	772.866
2171	臺南市	學甲區	學甲段	409	2117	一般農業區	農牧用地	1586.235
2172	臺南市	學甲區	學甲段	410-3	2102	一般農業區	養殖用地	912.359
2173	臺南市	學甲區	學甲段	410-7	2117	一般農業區	農牧用地	993.283
2174	臺南市	學甲區	學甲段	410-8	2117	一般農業區	農牧用地	1116.407
2175	臺南市	學甲區	學甲段	411	2118	一般農業區	農牧用地	1386.351
2176	臺南市	學甲區	學甲段	412	2118	一般農業區	農牧用地	2016.389
2177	臺南市	學甲區	學甲段	413	2124	一般農業區	農牧用地	2276.029
2178	臺南市	學甲區	學甲段	413	2118	一般農業區	農牧用地	14.007
2179	臺南市	學甲區	學甲段	414	2124	一般農業區	農牧用地	2190.615
2180	臺南市	學甲區	學甲段	415	2124	一般農業區	農牧用地	3641.199
2181	臺南市	學甲區	學甲段	421	1911-2	工業區	農牧用地	200.017
2182	臺南市	學甲區	學甲段	421	1911-3	工業區	農牧用地	124.304
2183	臺南市	學甲區	學甲段	421-1	1911-2	一般農業區	交通用地	60.695
2184	臺南市	學甲區	學甲段	421-1	1911-3	一般農業區	交通用地	31.259
2185	臺南市	學甲區	學甲段	427-2	2115-2	一般農業區	農牧用地	757.006
2186	臺南市	學甲區	學甲段	427-4	2115-2	工業區	丁種建築用地	0.758
2187	臺南市	學甲區	學甲段	427-4	2115-2	工業區	丁種建築用地	1.63
2188	臺南市	學甲區	學甲段	428	2115	一般農業區	農牧用地	665.571
2189	臺南市	學甲區	學甲段	428	2115-2	一般農業區	農牧用地	68.775
2190	臺南市	學甲區	學甲段	428-1	2115	一般農業區	水利用地	156.382
2191	臺南市	學甲區	學甲段	428-3	1901	一般農業區	交通用地	80.891
2192	臺南市	學甲區	學甲段	428-4	2115	工業區	丁種建築用地	33.783
2193	臺南市	學甲區	學甲段	428-4	2115-2	工業區	丁種建築用地	0.018
2194	臺南市	學甲區	學甲段	429	1901	一般農業區	農牧用地	3634.078
2195	臺南市	學甲區	學甲段	429-1	2115	一般農業區	水利用地	114.369
2196	臺南市	學甲區	學甲段	429-2	2115	一般農業區	農牧用地	500.741
2197	臺南市	學甲區	學甲段	429-3	1901	一般農業區	交通用地	101.299
2198	臺南市	學甲區	學甲段	429-4	2115	工業區	丁種建築用地	25.115

2199	臺南市	學甲區	學甲段	430-13	2115	工業區	丁種建築用地	16.442
2200	臺南市	學甲區	學甲段	430-2	2115	一般農業區	農牧用地	466.602
2201	臺南市	學甲區	學甲段	430-4	2115	一般農業區	水利用地	71.476
2202	臺南市	學甲區	學甲段	430-9	1901	一般農業區	交通用地	73.549
2203	臺南市	學甲區	學甲段	431	1901	一般農業區	農牧用地	1.337
2204	臺南市	學甲區	學甲段	431-1	2115-1	一般農業區	水利用地	14.57
2205	臺南市	學甲區	學甲段	431-2	2115-1	一般農業區	農牧用地	541.147
2206	臺南市	學甲區	學甲段	431-2	2115	一般農業區	農牧用地	17.332
2207	臺南市	學甲區	學甲段	431-3	1901	一般農業區	交通用地	0.376
2208	臺南市	學甲區	學甲段	432	2099	一般農業區	養殖用地	1456.316
2209	臺南市	學甲區	學甲段	432-10	1913	一般農業區	水利用地	156.789
2210	臺南市	學甲區	學甲段	432-2	2099	一般農業區	水利用地	35.317
2211	臺南市	學甲區	學甲段	432-6	2099	工業區	丁種建築用地	80.842
2212	臺南市	學甲區	學甲段	432-7	2115-1	一般農業區	水利用地	150.506
2213	臺南市	學甲區	學甲段	432-8	2115-1	一般農業區	水利用地	2.435
2214	臺南市	學甲區	學甲段	432-9	2093	一般農業區	水利用地	110.001
2215	臺南市	學甲區	學甲段	432-9	2097	一般農業區	水利用地	122.235
2216	臺南市	學甲區	學甲段	432-9	2104-1	一般農業區	水利用地	71.385
2217	臺南市	學甲區	學甲段	432-9	2103	一般農業區	水利用地	85.797
2218	臺南市	學甲區	學甲段	432-9	2102	一般農業區	水利用地	419.104
2219	臺南市	學甲區	學甲段	434-2	1887-1	工業區	丁種建築用地	2118.998
2220	臺南市	學甲區	學甲段	436	1901	一般農業區	農牧用地	590.764
2221	臺南市	學甲區	學甲段	436-1	1901	一般農業區	交通用地	69.941
2222	臺南市	學甲區	學甲段	437	1905	一般農業區	農牧用地	1226.702
2223	臺南市	學甲區	學甲段	437-2	1908	一般農業區	農牧用地	1438.904
2224	臺南市	學甲區	學甲段	437-3	1901	一般農業區	交通用地	0.816
2225	臺南市	學甲區	學甲段	438-2	1905	一般農業區	農牧用地	3827.209
2226	臺南市	學甲區	學甲段	442	1887-1	工業區	丁種建築用地	4961.334
2227	臺南市	學甲區	學甲段	442	1886-1	工業區	丁種建築用地	56.283
2228	臺南市	學甲區	學甲段	443	1886-1	工業區	丁種建築用地	8553.207
2229	臺南市	學甲區	學甲段	443-1	1884	一般農業區	水利用地	0.202
2230	臺南市	學甲區	學甲段	443-1	1893	一般農業區	水利用地	2.733
2231	臺南市	學甲區	學甲段	443-1	1894	一般農業區	水利用地	121.479
2232	臺南市	學甲區	學甲段	443-10	1895	一般農業區	養殖用地	4464.785
2233	臺南市	學甲區	學甲段	443-10	1895-1	一般農業區	養殖用地	1262.396
2234	臺南市	學甲區	學甲段	443-10	1898	一般農業區	養殖用地	8840.314
2235	臺南市	學甲區	學甲段	443-10	1913	一般農業區	養殖用地	59.141
2236	臺南市	學甲區	學甲段	443-10	1914	一般農業區	養殖用地	0.409
2237	臺南市	學甲區	學甲段	443-11	1896-3	一般農業區	養殖用地	3.175
2238	臺南市	學甲區	學甲段	443-11	1897	一般農業區	養殖用地	774.358
2239	臺南市	學甲區	學甲段	443-11	1895-1	一般農業區	養殖用地	31.478
2240	臺南市	學甲區	學甲段	443-11	1899	一般農業區	養殖用地	1327.066
2241	臺南市	學甲區	學甲段	443-12	1896-3	一般農業區	養殖用地	19.216
2242	臺南市	學甲區	學甲段	443-12	1895-1	一般農業區	養殖用地	65.48
2243	臺南市	學甲區	學甲段	443-14	1913	一般農業區	交通用地	239.288
2244	臺南市	學甲區	學甲段	443-14	1914	一般農業區	交通用地	115.37
2245	臺南市	學甲區	學甲段	443-15	1914	一般農業區	交通用地	36.279
2246	臺南市	學甲區	學甲段	443-16	1895-1	一般農業區	養殖用地	64.82
2247	臺南市	學甲區	學甲段	443-16	1898	一般農業區	養殖用地	38.914
2248	臺南市	學甲區	學甲段	443-17	1895-1	一般農業區	養殖用地	209.82
2249	臺南市	學甲區	學甲段	443-17	1898	一般農業區	養殖用地	220.321
2250	臺南市	學甲區	學甲段	443-18	1885-1	一般農業區	養殖用地	721.268
2251	臺南市	學甲區	學甲段	443-18	1896-2	一般農業區	養殖用地	378.566
2252	臺南市	學甲區	學甲段	443-18	1896-3	一般農業區	養殖用地	228.638
2253	臺南市	學甲區	學甲段	443-18	1895	一般農業區	養殖用地	134.211

2254	臺南市	學甲區	學甲段	443-19	1895	一般農業區	養殖用地	262.541
2255	臺南市	學甲區	學甲段	443-19	1895-1	一般農業區	養殖用地	168.71
2256	臺南市	學甲區	學甲段	443-20	1895	一般農業區	養殖用地	873.87
2257	臺南市	學甲區	學甲段	443-20	1895-1	一般農業區	養殖用地	263.253
2258	臺南市	學甲區	學甲段	443-3	1897	一般農業區	水利用地	250.098
2259	臺南市	學甲區	學甲段	443-3	1899	一般農業區	水利用地	378.618
2260	臺南市	學甲區	學甲段	443-4	1897	一般農業區	養殖用地	353.983
2261	臺南市	學甲區	學甲段	443-4	1899	一般農業區	養殖用地	1316.032
2262	臺南市	學甲區	學甲段	443-4	1917-1	一般農業區	養殖用地	36.904
2263	臺南市	學甲區	學甲段	443-5	1893	一般農業區	養殖用地	4153.393
2264	臺南市	學甲區	學甲段	443-5	1884	一般農業區	養殖用地	8.46
2265	臺南市	學甲區	學甲段	443-5	1886-1	一般農業區	養殖用地	74.792
2266	臺南市	學甲區	學甲段	443-5	1894	一般農業區	養殖用地	3046.372
2267	臺南市	學甲區	學甲段	443-8	1917-1	一般農業區	交通用地	80.859
2268	臺南市	學甲區	學甲段	444	1917-1	一般農業區	養殖用地	788.441
2269	臺南市	學甲區	學甲段	444-1	1914	一般農業區	水利用地	54.412
2270	臺南市	學甲區	學甲段	444-3	1914	一般農業區	交通用地	112.978
2271	臺南市	學甲區	學甲段	444-3	1913	一般農業區	交通用地	8.009
2272	臺南市	學甲區	學甲段	444-4	1913	一般農業區	交通用地	192.38
2273	臺南市	學甲區	學甲段	444-5	1917-1	一般農業區	交通用地	53.37
2274	臺南市	學甲區	學甲段	445	1913	一般農業區	養殖用地	1687.73
2275	臺南市	學甲區	學甲段	445	1914	一般農業區	養殖用地	3838.211
2276	臺南市	學甲區	學甲段	445	1916	一般農業區	養殖用地	3910.436
2277	臺南市	學甲區	學甲段	445	1920	一般農業區	養殖用地	152.69
2278	臺南市	學甲區	學甲段	445-1	1914	一般農業區	水利用地	17.769
2279	臺南市	學甲區	學甲段	445-1	1916	一般農業區	水利用地	208.875
2280	臺南市	學甲區	學甲段	445-1	1920	一般農業區	水利用地	25.443
2281	臺南市	學甲區	學甲段	445-2	1917-1	一般農業區	養殖用地	610.24
2282	臺南市	學甲區	學甲段	445-2	1917	一般農業區	養殖用地	2143.78
2283	臺南市	學甲區	學甲段	445-2	1920	一般農業區	養殖用地	151.68
2284	臺南市	學甲區	學甲段	445-3	1917	一般農業區	交通用地	13.185
2285	臺南市	學甲區	學甲段	445-3	1920	一般農業區	交通用地	4.462
2286	臺南市	學甲區	學甲段	445-4	1913	一般農業區	交通用地	101.713
2287	臺南市	學甲區	學甲段	446	1920	一般農業區	農牧用地	923.128
2288	臺南市	學甲區	學甲段	446-1	1920	一般農業區	水利用地	146.43
2289	臺南市	學甲區	學甲段	446-3	1920	一般農業區	交通用地	21.969
2290	臺南市	學甲區	學甲段	446-4	1913	一般農業區	交通用地	0.663
2291	臺南市	學甲區	學甲段	446-4	1916	一般農業區	交通用地	50.965
2292	臺南市	學甲區	學甲段	446-4	1921	一般農業區	交通用地	35.72
2293	臺南市	學甲區	學甲段	446-5	1920	一般農業區	農牧用地	1253.112
2294	臺南市	學甲區	學甲段	446-5	1921	一般農業區	農牧用地	972.489
2295	臺南市	學甲區	學甲段	447	1913	一般農業區	養殖用地	1937.56
2296	臺南市	學甲區	學甲段	447	1915	一般農業區	養殖用地	4132.229
2297	臺南市	學甲區	學甲段	447	1916	一般農業區	養殖用地	195.927
2298	臺南市	學甲區	學甲段	447	1922	一般農業區	養殖用地	8.482
2299	臺南市	學甲區	學甲段	447	1921	一般農業區	養殖用地	98.773
2300	臺南市	學甲區	學甲段	447-1	1913	一般農業區	交通用地	202.631
2301	臺南市	學甲區	學甲段	447-1	1916	一般農業區	交通用地	142.343
2302	臺南市	學甲區	學甲段	448-1	1913	一般農業區	農牧用地	63.74
2303	臺南市	學甲區	學甲段	449	1913	一般農業區	農牧用地	82.639
2304	臺南市	學甲區	學甲段	450	1913	一般農業區	農牧用地	21.825
2305	臺南市	學甲區	學甲段	450-1	1913	一般農業區	養殖用地	532.529
2306	臺南市	學甲區	學甲段	450-1	1915	一般農業區	養殖用地	1437.725
2307	臺南市	學甲區	學甲段	450-1	1922	一般農業區	養殖用地	2492.389
2308	臺南市	學甲區	學甲段	450-1	1908	一般農業區	養殖用地	4.775

2309	臺南市	學甲區	學甲段	450-1	1908	一般農業區	養殖用地	20.546
2310	臺南市	學甲區	學甲段	450-7	1922	一般農業區	農牧用地	260.427
2311	臺南市	學甲區	學甲段	451	1922	一般農業區	農牧用地	653.812
2312	臺南市	學甲區	學甲段	451	1921	一般農業區	農牧用地	1165.9
2313	臺南市	學甲區	學甲段	452	1921	一般農業區	農牧用地	4887.515
2314	臺南市	學甲區	學甲段	452	1924	一般農業區	農牧用地	21.01
2315	臺南市	學甲區	學甲段	452-1	1921	一般農業區	交通用地	201.794
2316	臺南市	學甲區	學甲段	452-1	1924	一般農業區	交通用地	108.036
2317	臺南市	學甲區	學甲段	453-3	1924	一般農業區	水利用地	115.36
2318	臺南市	學甲區	學甲段	453-6	1928	一般農業區	水利用地	176.061
2319	臺南市	學甲區	學甲段	453-6	1924	一般農業區	水利用地	60.426
2320	臺南市	學甲區	學甲段	453-7	1928	一般農業區	交通用地	11.341
2321	臺南市	學甲區	學甲段	454	1928	一般農業區	農牧用地	6470.08
2322	臺南市	學甲區	學甲段	454	1924	一般農業區	農牧用地	561.447
2323	臺南市	學甲區	學甲段	454	1927	一般農業區	農牧用地	4157.022
2324	臺南市	學甲區	學甲段	454	1942	一般農業區	農牧用地	913.464
2325	臺南市	學甲區	學甲段	454-1	1924	一般農業區	水利用地	245.163
2326	臺南市	學甲區	學甲段	454-1	1927	一般農業區	水利用地	293.405
2327	臺南市	學甲區	學甲段	454-1	1942	一般農業區	水利用地	21.663
2328	臺南市	學甲區	學甲段	455	1921	一般農業區	農牧用地	119.462
2329	臺南市	學甲區	學甲段	455	1928	一般農業區	農牧用地	114.901
2330	臺南市	學甲區	學甲段	455	1924	一般農業區	農牧用地	6599.429
2331	臺南市	學甲區	學甲段	455	1926	一般農業區	農牧用地	566.116
2332	臺南市	學甲區	學甲段	455	1927	一般農業區	農牧用地	1029.554
2333	臺南市	學甲區	學甲段	455	1941	一般農業區	農牧用地	554.311
2334	臺南市	學甲區	學甲段	455-3	1924	一般農業區	交通用地	45.543
2335	臺南市	學甲區	學甲段	456-11	1951	一般農業區	水利用地	188.735
2336	臺南市	學甲區	學甲段	456-13	1923	一般農業區	交通用地	14.412
2337	臺南市	學甲區	學甲段	456-13	1924	一般農業區	交通用地	21.07
2338	臺南市	學甲區	學甲段	456-15	1924	一般農業區	交通用地	22.511
2339	臺南市	學甲區	學甲段	456-15	1926	一般農業區	交通用地	61.698
2340	臺南市	學甲區	學甲段	456-15	1941	一般農業區	交通用地	144.944
2341	臺南市	學甲區	學甲段	456-15	1938	一般農業區	交通用地	219.026
2342	臺南市	學甲區	學甲段	456-17	1941	一般農業區	交通用地	102.215
2343	臺南市	學甲區	學甲段	456-17	1938	一般農業區	交通用地	162.765
2344	臺南市	學甲區	學甲段	456-17	1951	一般農業區	交通用地	12.366
2345	臺南市	學甲區	學甲段	457	1923	一般農業區	農牧用地	5732.608
2346	臺南市	學甲區	學甲段	457	1908	一般農業區	農牧用地	402.005
2347	臺南市	學甲區	學甲段	457	1926	一般農業區	農牧用地	1924.574
2348	臺南市	學甲區	學甲段	457	1941	一般農業區	農牧用地	5205.616
2349	臺南市	學甲區	學甲段	457	1938	一般農業區	農牧用地	1046.548
2350	臺南市	學甲區	學甲段	458	1908	一般農業區	農牧用地	5487.567
2351	臺南市	學甲區	學甲段	459	1940-3	一般農業區	農牧用地	253.059
2352	臺南市	學甲區	學甲段	459	1940-1	一般農業區	農牧用地	431.658
2353	臺南市	學甲區	學甲段	459	1940-2	一般農業區	農牧用地	611.27
2354	臺南市	學甲區	學甲段	459	1940	一般農業區	農牧用地	33.768
2355	臺南市	學甲區	學甲段	459	1939-4	一般農業區	農牧用地	875.427
2356	臺南市	學甲區	學甲段	459	1939-3	一般農業區	農牧用地	722.769
2357	臺南市	學甲區	學甲段	459	1939-2	一般農業區	農牧用地	716.015
2358	臺南市	學甲區	學甲段	459	1939	一般農業區	農牧用地	1487.118
2359	臺南市	學甲區	學甲段	459	1952	一般農業區	農牧用地	42.529
2360	臺南市	學甲區	學甲段	459	1939-1	一般農業區	農牧用地	1525.664
2361	臺南市	學甲區	學甲段	459	1960	一般農業區	農牧用地	214.817
2362	臺南市	學甲區	學甲段	459	1959	一般農業區	農牧用地	293.818
2363	臺南市	學甲區	學甲段	460	1911-2	一般農業區	農牧用地	79.288

2364	臺南市	學甲區	學甲段	460	1911-1	一般農業區	農牧用地	8267.577
2365	臺南市	學甲區	學甲段	460	1911-3	一般農業區	農牧用地	18.325
2366	臺南市	學甲區	學甲段	460-1	1911-2	一般農業區	交通用地	79.854
2367	臺南市	學甲區	學甲段	460-1	1911-1	一般農業區	交通用地	4.878
2368	臺南市	學甲區	學甲段	460-1	1911-3	一般農業區	交通用地	32.767
2369	臺南市	學甲區	學甲段	461-1	1911-3	一般農業區	交通用地	83.644
2370	臺南市	學甲區	學甲段	463-1	1943	一般農業區	農牧用地	1283.075
2371	臺南市	學甲區	學甲段	463-2	1943	一般農業區	農牧用地	1630.576
2372	臺南市	學甲區	學甲段	463-7	1943	一般農業區	交通用地	34.785
2373	臺南市	學甲區	學甲段	465	1940	一般農業區	農牧用地	370.495
2374	臺南市	學甲區	學甲段	465	1940-3	一般農業區	農牧用地	26.744
2375	臺南市	學甲區	學甲段	465	1940-1	一般農業區	農牧用地	52.76
2376	臺南市	學甲區	學甲段	469-1	1938	一般農業區	交通用地	144.789
2377	臺南市	學甲區	學甲段	470-3	1938	一般農業區	交通用地	66.406
2378	臺南市	學甲區	學甲段	470-3	1951	一般農業區	交通用地	11.781
2379	臺南市	學甲區	學甲段	480	1943-1	一般農業區	農牧用地	1076.403
2380	臺南市	學甲區	學甲段	481-1	1943	一般農業區	農牧用地	1239.178
2381	臺南市	學甲區	學甲段	481-1	1943-1	一般農業區	農牧用地	1244.765
2382	臺南市	學甲區	學甲段	482	1943	一般農業區	農牧用地	980.429
2383	臺南市	學甲區	學甲段	482	1943-1	一般農業區	農牧用地	818.66
2384	臺南市	學甲區	學甲段	482-1	1943-1	一般農業區	農牧用地	950.28
2385	臺南市	學甲區	學甲段	482-2	1943	一般農業區	交通用地	38.963
2386	臺南市	學甲區	學甲段	482-3	1943-1	一般農業區	農牧用地	5.609
2387	臺南市	學甲區	學甲段	482-3	2157	一般農業區	農牧用地	0.004
2388	臺南市	學甲區	學甲段	483	1943	一般農業區	農牧用地	2140.908
2389	臺南市	學甲區	學甲段	483	1943-1	一般農業區	農牧用地	2455.017
2390	臺南市	學甲區	學甲段	483-1	1943	一般農業區	交通用地	96.571
2391	臺南市	學甲區	學甲段	483-1	1943-1	一般農業區	交通用地	154.097
2392	臺南市	學甲區	學甲段	483-2	1943	一般農業區	農牧用地	35.78
2393	臺南市	學甲區	學甲段	483-2	1943-1	一般農業區	農牧用地	277.617
2394	臺南市	學甲區	學甲段	484	1943	一般農業區	農牧用地	1419.582
2395	臺南市	學甲區	學甲段	484-1	1943	一般農業區	交通用地	55.06
2396	臺南市	學甲區	學甲段	493	2162	一般農業區	農牧用地	1610.507
2397	臺南市	學甲區	學甲段	494	2162	一般農業區	農牧用地	3682.461
2398	臺南市	學甲區	學甲段	494	1943-1	一般農業區	農牧用地	139.217
2399	臺南市	學甲區	學甲段	494	2158	一般農業區	農牧用地	2304.437
2400	臺南市	學甲區	學甲段	494-1	2158	一般農業區	交通用地	129.944
2401	臺南市	學甲區	學甲段	495	2162	一般農業區	農牧用地	1346.89
2402	臺南市	學甲區	學甲段	495	2159	一般農業區	農牧用地	0.061
2403	臺南市	學甲區	學甲段	495-1	2162	一般農業區	水利用地	86.564
2404	臺南市	學甲區	學甲段	495-2	2163	一般農業區	農牧用地	77.873
2405	臺南市	學甲區	學甲段	496	2163	一般農業區	農牧用地	3914.948
2406	臺南市	學甲區	學甲段	496	2164	一般農業區	農牧用地	0.004
2407	臺南市	學甲區	學甲段	496-1	2162	一般農業區	水利用地	37.756
2408	臺南市	學甲區	學甲段	496-2	2162	一般農業區	農牧用地	74.289
2409	臺南市	學甲區	學甲段	497-2	2164	一般農業區	農牧用地	2631.909
2410	臺南市	學甲區	學甲段	497-2	2170	一般農業區	農牧用地	1078.186
2411	臺南市	學甲區	學甲段	498	2164	一般農業區	農牧用地	291.699
2412	臺南市	學甲區	學甲段	498-1	2159	一般農業區	水利用地	20
2413	臺南市	學甲區	學甲段	498-2	2159	一般農業區	農牧用地	2137.642
2414	臺南市	學甲區	學甲段	499	2159	一般農業區	農牧用地	2642.283
2415	臺南市	學甲區	學甲段	499	2158	一般農業區	農牧用地	399.657
2416	臺南市	學甲區	學甲段	504-1	2170	一般農業區	水利用地	4.31
2417	臺南市	學甲區	學甲段	504-1	2170	一般農業區	水利用地	23.946
2418	臺南市	學甲區	學甲段	504-2	2170	一般農業區	農牧用地	3352.726

2419	臺南市	學甲區	學甲段	505	2170	一般農業區	農牧用地	744.414
2420	臺南市	學甲區	學甲段	525	2157	一般農業區	農牧用地	2482.283
2421	臺南市	學甲區	學甲段	525-1	2157	一般農業區	農牧用地	2107.403
2422	臺南市	學甲區	學甲段	525-2	2157	一般農業區	交通用地	84.166
2423	臺南市	學甲區	學甲段	525-3	1943-1	一般農業區	農牧用地	21.444
2424	臺南市	學甲區	學甲段	525-4	2157	一般農業區	交通用地	101.6
2425	臺南市	學甲區	學甲段	622-3	1951	一般農業區	水利用地	12.992
2426	臺南市	學甲區	學甲段	623	1942	一般農業區	農牧用地	5274.873
2427	臺南市	學甲區	學甲段	623	1951	一般農業區	農牧用地	203.065
2428	臺南市	學甲區	學甲段	623-1	1942	一般農業區	水利用地	9.765
2429	臺南市	學甲區	學甲段	623-1	1951	一般農業區	水利用地	6.845
2430	臺南市	學甲區	學甲段	624	1941	一般農業區	農牧用地	1105.981
2431	臺南市	學甲區	學甲段	624	1938	一般農業區	農牧用地	1040.049
2432	臺南市	學甲區	學甲段	624	1951	一般農業區	農牧用地	267.789
2433	臺南市	學甲區	學甲段	624-1	1942	一般農業區	水利用地	73.027
2434	臺南市	學甲區	學甲段	625-2	1927	一般農業區	農牧用地	62.373
2435	臺南市	學甲區	學甲段	626	1935	一般農業區	農牧用地	1457.145
2436	臺南市	學甲區	學甲段	626	1937	一般農業區	農牧用地	516.874
2437	臺南市	學甲區	學甲段	627	1935	一般農業區	農牧用地	778.404
2438	臺南市	學甲區	學甲段	627	1937	一般農業區	農牧用地	882.225
2439	臺南市	學甲區	學甲段	627-1	1937	一般農業區	交通用地	2.748
2440	臺南市	學甲區	學甲段	628	1935	一般農業區	農牧用地	875.095
2441	臺南市	學甲區	學甲段	628	1937	一般農業區	農牧用地	1129.264
2442	臺南市	學甲區	學甲段	629	1935	一般農業區	農牧用地	904.571
2443	臺南市	學甲區	學甲段	629	1937	一般農業區	農牧用地	1207.031
2444	臺南市	學甲區	學甲段	656	1950	一般農業區	農牧用地	338.465
2445	臺南市	學甲區	學甲段	656-1	1950	一般農業區	交通用地	11.219
2446	臺南市	學甲區	學甲段	657	1950	一般農業區	農牧用地	2067.598
2447	臺南市	學甲區	學甲段	657-1	1950	一般農業區	交通用地	70.589
2448	臺南市	學甲區	學甲段	658	1950	一般農業區	農牧用地	1950.181
2449	臺南市	學甲區	學甲段	658-1	1937	一般農業區	水利用地	389.433
2450	臺南市	學甲區	學甲段	658-2	1937	一般農業區	農牧用地	108.895
2451	臺南市	學甲區	學甲段	658-3	1937	一般農業區	農牧用地	46.79
2452	臺南市	學甲區	學甲段	658-4	1937	一般農業區	農牧用地	5.385
2453	臺南市	學甲區	學甲段	659	1937	一般農業區	農牧用地	2368.506
2454	臺南市	學甲區	學甲段	660	1937	一般農業區	農牧用地	2398.784
2455	臺南市	學甲區	學甲段	660-1	1937	一般農業區	水利用地	374.521
2456	臺南市	學甲區	學甲段	660-2	1949	一般農業區	農牧用地	58.292
2457	臺南市	學甲區	學甲段	660-2	1950	一般農業區	農牧用地	1.015
2458	臺南市	學甲區	學甲段	661	1936	一般農業區	農牧用地	1.557
2459	臺南市	學甲區	學甲段	661	1949	一般農業區	農牧用地	120.708
2460	臺南市	學甲區	學甲段	661-1	1935	一般農業區	水利用地	121.414
2461	臺南市	學甲區	學甲段	661-1	1937	一般農業區	水利用地	111.763
2462	臺南市	學甲區	學甲段	661-2	1935	一般農業區	農牧用地	1660.1
2463	臺南市	學甲區	學甲段	661-2	1937	一般農業區	農牧用地	416.575
2464	臺南市	學甲區	學甲段	662	1935	一般農業區	農牧用地	1933.557
2465	臺南市	學甲區	學甲段	662-1	1935	一般農業區	水利用地	200.76
2466	臺南市	學甲區	學甲段	662-2	1936	一般農業區	農牧用地	2111.272
2467	臺南市	學甲區	學甲段	663	1936	一般農業區	農牧用地	51.634
2468	臺南市	學甲區	學甲段	663	1949	一般農業區	農牧用地	2319.958
2469	臺南市	學甲區	學甲段	663	1950	一般農業區	農牧用地	108.332
2470	臺南市	學甲區	學甲段	664	1936	一般農業區	農牧用地	15.596
2471	臺南市	學甲區	學甲段	664	1949	一般農業區	農牧用地	411.887
2472	臺南市	學甲區	學甲段	664	1950	一般農業區	農牧用地	18.94
2473	臺南市	學甲區	學甲段	664-1	1936	一般農業區	農牧用地	789.939

2474	臺南市	學甲區	學甲段	664-1	1715	一般農業區	農牧用地	220.039
2475	臺南市	學甲區	學甲段	664-1	1949	一般農業區	農牧用地	1350.49
2476	臺南市	學甲區	學甲段	664-1	1716	一般農業區	農牧用地	1.639
2477	臺南市	學甲區	學甲段	664-1	1950	一般農業區	農牧用地	61.508
2478	臺南市	學甲區	學甲段	664-2	1715	一般農業區	農牧用地	3270.228
2479	臺南市	學甲區	學甲段	664-2	1716	一般農業區	農牧用地	35.485
2480	臺南市	學甲區	學甲段	665	1949	一般農業區	農牧用地	1061.147
2481	臺南市	學甲區	學甲段	665	1716	一般農業區	農牧用地	239.056
2482	臺南市	學甲區	學甲段	665	1950	一般農業區	農牧用地	56.923
2483	臺南市	學甲區	學甲段	665-1	1950	一般農業區	交通用地	42.544
2484	臺南市	學甲區	學甲段	666	1716	一般農業區	農牧用地	1598.668
2485	臺南市	學甲區	學甲段	667	1715	一般農業區	農牧用地	3041.981
2486	臺南市	學甲區	學甲段	667	1716	一般農業區	農牧用地	1828.518
2487	臺南市	學甲區	學甲段	667-1	1716	一般農業區	交通用地	167.275
2488	臺南市	學甲區	學甲段	668	1708	一般農業區	農牧用地	4152.321
2489	臺南市	學甲區	學甲段	669	1708	一般農業區	農牧用地	3651.245
2490	臺南市	學甲區	學甲段	669	1934	一般農業區	農牧用地	6528.186
2491	臺南市	學甲區	學甲段	669	1936	一般農業區	農牧用地	23.226
2492	臺南市	學甲區	學甲段	670	1933	一般農業區	養殖用地	3985.39
2493	臺南市	學甲區	學甲段	670-1	1933	一般農業區	水利用地	307.704
2494	臺南市	學甲區	學甲段	670-2	1934	一般農業區	農牧用地	1654.133
2495	臺南市	學甲區	學甲段	670-2	1936	一般農業區	農牧用地	11.962
2496	臺南市	學甲區	學甲段	670-3	1932	一般農業區	養殖用地	576.142
2497	臺南市	學甲區	學甲段	670-4	1932	一般農業區	養殖用地	5136.598
2498	臺南市	學甲區	學甲段	671	1936	一般農業區	農牧用地	2209.806
2499	臺南市	學甲區	學甲段	671-1	1935	一般農業區	水利用地	158.397
2500	臺南市	學甲區	學甲段	671-2	1935	一般農業區	農牧用地	1790.575
2501	臺南市	學甲區	學甲段	672	1935	一般農業區	農牧用地	1377.949
2502	臺南市	學甲區	學甲段	674	1934	一般農業區	農牧用地	648.908
2503	臺南市	學甲區	學甲段	674-1	1933	一般農業區	水利用地	372.161
2504	臺南市	學甲區	學甲段	675	1931	一般農業區	養殖用地	504.128
2505	臺南市	學甲區	學甲段	675	1930	一般農業區	養殖用地	3734.388
2506	臺南市	學甲區	學甲段	675-1	1930	一般農業區	水利用地	710.847
2507	臺南市	學甲區	學甲段	676	1919	一般農業區	養殖用地	0.729
2508	臺南市	學甲區	學甲段	676	1931	一般農業區	養殖用地	5328.809
2509	臺南市	學甲區	學甲段	677	1900	一般農業區	養殖用地	52.301
2510	臺南市	學甲區	學甲段	677	1900	一般農業區	養殖用地	5.831
2511	臺南市	學甲區	學甲段	677	1917	一般農業區	養殖用地	106.02
2512	臺南市	學甲區	學甲段	677	1919	一般農業區	養殖用地	4955.744
2513	臺南市	學甲區	學甲段	677	1919-1	一般農業區	養殖用地	1609.857
2514	臺南市	學甲區	學甲段	677	1920	一般農業區	養殖用地	21.866
2515	臺南市	學甲區	學甲段	677-1	1917	一般農業區	交通用地	22.656
2516	臺南市	學甲區	學甲段	678-2	1899	一般農業區	交通用地	109.812
2517	臺南市	學甲區	學甲段	678-2	1917-1	一般農業區	交通用地	35.269
2518	臺南市	學甲區	學甲段	678-3	1917-1	一般農業區	交通用地	25.418
2519	臺南市	學甲區	學甲段	678-3	1917	一般農業區	交通用地	6.115
2520	臺南市	學甲區	學甲段	679-1	1918	一般農業區	水利用地	0.044
2521	臺南市	學甲區	學甲段	679-1	1919-1	一般農業區	水利用地	385.658
2522	臺南市	學甲區	學甲段	679-2	1690	一般農業區	養殖用地	189.933
2523	臺南市	學甲區	學甲段	679-2	1900	一般農業區	養殖用地	423.266
2524	臺南市	學甲區	學甲段	679-2	1918	一般農業區	養殖用地	4148.234
2525	臺南市	學甲區	學甲段	679-2	1919-1	一般農業區	養殖用地	2396.223
2526	臺南市	學甲區	學甲段	679-4	1690	一般農業區	養殖用地	1551.218
2527	臺南市	學甲區	學甲段	679-4	1918	一般農業區	養殖用地	7.682
2528	臺南市	學甲區	學甲段	680	1918	一般農業區	農牧用地	1201.095

2529	臺南市	學甲區	學甲段	680-1	1918	一般農業區	水利用地	409.06
2530	臺南市	學甲區	學甲段	680-1	1919-1	一般農業區	水利用地	34.737
2531	臺南市	學甲區	學甲段	680-2	1705	一般農業區	農牧用地	372.227
2532	臺南市	學甲區	學甲段	680-2	1929	一般農業區	農牧用地	1382.351
2533	臺南市	學甲區	學甲段	680-4	1918	一般農業區	交通用地	210.297
2534	臺南市	學甲區	學甲段	681	1689	一般農業區	農牧用地	3899.836
2535	臺南市	學甲區	學甲段	681	1705	一般農業區	農牧用地	2000.551
2536	臺南市	學甲區	學甲段	681	1707	一般農業區	農牧用地	795.779
2537	臺南市	學甲區	學甲段	681	1929	一般農業區	農牧用地	2424.816
2538	臺南市	學甲區	學甲段	681-2	1689	一般農業區	水利用地	0.765
2539	臺南市	學甲區	學甲段	681-2	1918	一般農業區	水利用地	315.467
2540	臺南市	學甲區	學甲段	681-3	1918	一般農業區	農牧用地	193.368
2541	臺南市	學甲區	學甲段	681-4	1689	一般農業區	交通用地	3.817
2542	臺南市	學甲區	學甲段	682	1689	一般農業區	農牧用地	1435.268
2543	臺南市	學甲區	學甲段	682	1704	一般農業區	農牧用地	1719.588
2544	臺南市	學甲區	學甲段	682	1705	一般農業區	農牧用地	530.78
2545	臺南市	學甲區	學甲段	682-1	1689	一般農業區	交通用地	0.881
2546	臺南市	學甲區	學甲段	683	1704	一般農業區	農牧用地	2218.747
2547	臺南市	學甲區	學甲段	683	1705	一般農業區	農牧用地	344.773
2548	臺南市	學甲區	學甲段	683	1707	一般農業區	農牧用地	932.961
2549	臺南市	學甲區	學甲段	683	1706	一般農業區	農牧用地	17.695
2550	臺南市	學甲區	學甲段	684	1704	一般農業區	農牧用地	320.568
2551	臺南市	學甲區	學甲段	684	1706	一般農業區	農牧用地	1704.722
2552	臺南市	學甲區	學甲段	684-1	1706	一般農業區	農牧用地	2246.35
2553	臺南市	學甲區	學甲段	684-1	1707	一般農業區	農牧用地	1832.315
2554	臺南市	學甲區	學甲段	684-2	1707	一般農業區	農牧用地	1424.42
2555	臺南市	學甲區	學甲段	684-2	1706	一般農業區	農牧用地	260.008
2556	臺南市	學甲區	學甲段	684-3	1707	一般農業區	交通用地	0.008
2557	臺南市	學甲區	學甲段	685-1	1689	一般農業區	水利用地	6.57
2558	臺南市	學甲區	學甲段	686	1876	一般農業區	農牧用地	2.309
2559	臺南市	學甲區	學甲段	686	1688	一般農業區	農牧用地	5765.235
2560	臺南市	學甲區	學甲段	686	1876	一般農業區	農牧用地	148.778
2561	臺南市	學甲區	學甲段	686	1690-1	一般農業區	農牧用地	211.319
2562	臺南市	學甲區	學甲段	686	1897	一般農業區	農牧用地	30.925
2563	臺南市	學甲區	學甲段	686-1	1689	一般農業區	墳墓用地	362.248
2564	臺南市	學甲區	學甲段	686-10	1690-1	一般農業區	農牧用地	3058.133
2565	臺南市	學甲區	學甲段	686-10	1897	一般農業區	農牧用地	244.853
2566	臺南市	學甲區	學甲段	686-13	1876	一般農業區	交通用地	424.215
2567	臺南市	學甲區	學甲段	686-14	1690	一般農業區	交通用地	120.504
2568	臺南市	學甲區	學甲段	686-14	1918	一般農業區	交通用地	3.114
2569	臺南市	學甲區	學甲段	686-3	1689	一般農業區	水利用地	551.22
2570	臺南市	學甲區	學甲段	686-5	1690-1	一般農業區	水利用地	10.499
2571	臺南市	學甲區	學甲段	686-5	1689	一般農業區	水利用地	594.018
2572	臺南市	學甲區	學甲段	686-5	1690	一般農業區	水利用地	200.778
2573	臺南市	學甲區	學甲段	686-6	1689	一般農業區	水利用地	13.188
2574	臺南市	學甲區	學甲段	686-9	1689	一般農業區	農牧用地	2378.73
2575	臺南市	學甲區	學甲段	687-2	1685	一般農業區	水利用地	194.355
2576	臺南市	學甲區	學甲段	687-7	1685	一般農業區	水利用地	215.081
2577	臺南市	學甲區	學甲段	687-8	1685-1	一般農業區	養殖用地	530.185
2578	臺南市	學甲區	學甲段	687-8	1685	一般農業區	養殖用地	1373.703
2579	臺南市	學甲區	學甲段	687-9	1685-1	一般農業區	養殖用地	672.635
2580	臺南市	學甲區	學甲段	687-9	1685	一般農業區	養殖用地	532.938
2581	臺南市	學甲區	學甲段	689	1686-1	一般農業區	養殖用地	1608.219
2582	臺南市	學甲區	學甲段	689	1686-2	一般農業區	養殖用地	1363.941
2583	臺南市	學甲區	學甲段	689-2	1685	一般農業區	水利用地	83.524

2584	臺南市	學甲區	學甲段	689-2	1686-2	一般農業區	水利用地	39.58
2585	臺南市	學甲區	學甲段	689-3	1685	一般農業區	水利用地	115.311
2586	臺南市	學甲區	學甲段	689-3	1686-2	一般農業區	水利用地	80.165
2587	臺南市	學甲區	學甲段	689-4	1685-1	一般農業區	交通用地	53.063
2588	臺南市	學甲區	學甲段	689-4	1686-1	一般農業區	交通用地	43.779
2589	臺南市	學甲區	學甲段	689-5	1685	一般農業區	交通用地	86.363
2590	臺南市	學甲區	學甲段	689-5	1686-2	一般農業區	交通用地	66.278
2591	臺南市	學甲區	學甲段	689-6	1685-1	一般農業區	養殖用地	136.045
2592	臺南市	學甲區	學甲段	689-6	1685	一般農業區	養殖用地	2798.506
2593	臺南市	學甲區	學甲段	690-1	1686-2	一般農業區	水利用地	25.55
2594	臺南市	學甲區	學甲段	690-2	1686-2	一般農業區	水利用地	171.941
2595	臺南市	學甲區	學甲段	690-2	1683-1	一般農業區	水利用地	1.122
2596	臺南市	學甲區	學甲段	690-2	1683	一般農業區	水利用地	0.495
2597	臺南市	學甲區	學甲段	690-8	1686-1	一般農業區	交通用地	128.64
2598	臺南市	學甲區	學甲段	690-9	1686-2	一般農業區	交通用地	45.187
2599	臺南市	學甲區	學甲段	691	1662-1	一般農業區	水利用地	116.693
2600	臺南市	學甲區	學甲段	691	1671-1	一般農業區	水利用地	3.204
2601	臺南市	學甲區	學甲段	691	1663	一般農業區	水利用地	758.267
2602	臺南市	學甲區	學甲段	691	1678	一般農業區	水利用地	84.558
2603	臺南市	學甲區	學甲段	691	1430-1	一般農業區	水利用地	149.001
2604	臺南市	學甲區	學甲段	691	1663	一般農業區	水利用地	1013.204
2605	臺南市	學甲區	學甲段	691	1670	一般農業區	水利用地	51.468
2606	臺南市	學甲區	學甲段	691	1680	一般農業區	水利用地	169.524
2607	臺南市	學甲區	學甲段	691	1671	一般農業區	水利用地	429.802
2608	臺南市	學甲區	學甲段	691	1664	一般農業區	水利用地	461.848
2609	臺南市	學甲區	學甲段	691	1679	一般農業區	水利用地	66.982
2610	臺南市	學甲區	學甲段	691	1664	一般農業區	水利用地	46.444
2611	臺南市	學甲區	學甲段	691-1	1670	一般農業區	水利用地	230.224
2612	臺南市	學甲區	學甲段	691-1	1667	一般農業區	水利用地	366.873
2613	臺南市	學甲區	學甲段	691-1	1869	一般農業區	水利用地	274.269
2614	臺南市	學甲區	學甲段	691-1	1669-1	一般農業區	水利用地	432.669
2615	臺南市	學甲區	學甲段	691-1	1669	一般農業區	水利用地	411.949
2616	臺南市	學甲區	學甲段	691-1	1685-1	一般農業區	水利用地	79.666
2617	臺南市	學甲區	學甲段	691-10	1870	一般農業區	養殖用地	1278.8
2618	臺南市	學甲區	學甲段	691-10	1667	一般農業區	養殖用地	2660.139
2619	臺南市	學甲區	學甲段	691-11	1870	一般農業區	養殖用地	3074.252
2620	臺南市	學甲區	學甲段	691-12	1870	一般農業區	養殖用地	1943.681
2621	臺南市	學甲區	學甲段	691-13	1870	一般農業區	水利用地	405.58
2622	臺南市	學甲區	學甲段	691-13	1870	一般農業區	水利用地	133.027
2623	臺南市	學甲區	學甲段	691-13	1667	一般農業區	水利用地	154.798
2624	臺南市	學甲區	學甲段	691-14	1667	一般農業區	養殖用地	120.417
2625	臺南市	學甲區	學甲段	691-15	1670	一般農業區	養殖用地	2790.908
2626	臺南市	學甲區	學甲段	691-15	1667	一般農業區	養殖用地	797.097
2627	臺南市	學甲區	學甲段	691-16	1670	一般農業區	養殖用地	2082.306
2628	臺南市	學甲區	學甲段	691-17	1670	一般農業區	養殖用地	65.329
2629	臺南市	學甲區	學甲段	691-17	1671	一般農業區	養殖用地	168.456
2630	臺南市	學甲區	學甲段	691-18	1670	一般農業區	水利用地	329.341
2631	臺南市	學甲區	學甲段	691-18	1667	一般農業區	水利用地	124.81
2632	臺南市	學甲區	學甲段	691-19	1667	一般農業區	養殖用地	574.735
2633	臺南市	學甲區	學甲段	691-20	1670	一般農業區	養殖用地	1218.619
2634	臺南市	學甲區	學甲段	691-20	1667	一般農業區	養殖用地	40.539
2635	臺南市	學甲區	學甲段	691-21	1670	一般農業區	養殖用地	2847.316
2636	臺南市	學甲區	學甲段	691-22	1670	一般農業區	養殖用地	1831.447
2637	臺南市	學甲區	學甲段	691-23	1670	一般農業區	養殖用地	1955.715
2638	臺南市	學甲區	學甲段	691-24	1671-1	一般農業區	養殖用地	856.313

2639	臺南市	學甲區	學甲段	691-24	1670	一般農業區	養殖用地	173.794
2640	臺南市	學甲區	學甲段	691-24	1671	一般農業區	養殖用地	2118.872
2641	臺南市	學甲區	學甲段	691-25	1671-1	一般農業區	養殖用地	1303.876
2642	臺南市	學甲區	學甲段	691-25	1663	一般農業區	養殖用地	1251.562
2643	臺南市	學甲區	學甲段	691-25	1671	一般農業區	養殖用地	3840.03
2644	臺南市	學甲區	學甲段	691-27	1663	一般農業區	養殖用地	3437.624
2645	臺南市	學甲區	學甲段	691-28	1663	一般農業區	養殖用地	8437.703
2646	臺南市	學甲區	學甲段	691-3	1869	一般農業區	交通用地	504.278
2647	臺南市	學甲區	學甲段	691-3	1669-1	一般農業區	交通用地	663.001
2648	臺南市	學甲區	學甲段	691-3	1669	一般農業區	交通用地	499.935
2649	臺南市	學甲區	學甲段	691-3	1685-1	一般農業區	交通用地	112.871
2650	臺南市	學甲區	學甲段	691-31	1678	一般農業區	養殖用地	43.741
2651	臺南市	學甲區	學甲段	691-31	1430-1	一般農業區	養殖用地	2141.649
2652	臺南市	學甲區	學甲段	691-31	1680	一般農業區	養殖用地	1837.767
2653	臺南市	學甲區	學甲段	691-32	1680	一般農業區	養殖用地	2200.056
2654	臺南市	學甲區	學甲段	691-32	1679	一般農業區	養殖用地	4287.264
2655	臺南市	學甲區	學甲段	691-32	1679-1	一般農業區	養殖用地	25.131
2656	臺南市	學甲區	學甲段	691-33	1671	一般農業區	養殖用地	5395.574
2657	臺南市	學甲區	學甲段	691-33	1663	一般農業區	養殖用地	2330.742
2658	臺南市	學甲區	學甲段	691-33	1664	一般農業區	養殖用地	15484.765
2659	臺南市	學甲區	學甲段	691-4	1670	一般農業區	養殖用地	155.46
2660	臺南市	學甲區	學甲段	691-41	1670	一般農業區	養殖用地	26.316
2661	臺南市	學甲區	學甲段	691-41	1671	一般農業區	養殖用地	2110.569
2662	臺南市	學甲區	學甲段	691-42	1670	一般農業區	養殖用地	30.631
2663	臺南市	學甲區	學甲段	691-44	1672-1	一般農業區	養殖用地	1510.198
2664	臺南市	學甲區	學甲段	691-45	1672	一般農業區	養殖用地	1841.517
2665	臺南市	學甲區	學甲段	691-45	1672-1	一般農業區	養殖用地	749.197
2666	臺南市	學甲區	學甲段	691-46	1672	一般農業區	養殖用地	344.882
2667	臺南市	學甲區	學甲段	691-46	1672-1	一般農業區	養殖用地	120.849
2668	臺南市	學甲區	學甲段	691-47	1672-1	一般農業區	養殖用地	230.132
2669	臺南市	學甲區	學甲段	691-48	1672	一般農業區	養殖用地	2475.117
2670	臺南市	學甲區	學甲段	691-48	1672-1	一般農業區	養殖用地	2517.421
2671	臺南市	學甲區	學甲段	691-49	1668-1	一般農業區	養殖用地	2912.643
2672	臺南市	學甲區	學甲段	691-49	1672-1	一般農業區	養殖用地	1438
2673	臺南市	學甲區	學甲段	691-49	1686-1	一般農業區	養殖用地	2.89
2674	臺南市	學甲區	學甲段	691-5	1869	一般農業區	養殖用地	3042.79
2675	臺南市	學甲區	學甲段	691-5	1669-1	一般農業區	養殖用地	1730.034
2676	臺南市	學甲區	學甲段	691-50	1672	一般農業區	養殖用地	2588.597
2677	臺南市	學甲區	學甲段	691-50	1672-1	一般農業區	養殖用地	820.437
2678	臺南市	學甲區	學甲段	691-51	1668	一般農業區	養殖用地	2668.321
2679	臺南市	學甲區	學甲段	691-51	1668-1	一般農業區	養殖用地	622.661
2680	臺南市	學甲區	學甲段	691-51	1672-1	一般農業區	養殖用地	0.542
2681	臺南市	學甲區	學甲段	691-52	1668	一般農業區	養殖用地	3738.36
2682	臺南市	學甲區	學甲段	691-52	1668-1	一般農業區	養殖用地	3698.562
2683	臺南市	學甲區	學甲段	691-53	1869	一般農業區	養殖用地	637.376
2684	臺南市	學甲區	學甲段	691-53	1669-1	一般農業區	養殖用地	2981.256
2685	臺南市	學甲區	學甲段	691-53	1669	一般農業區	養殖用地	1061.961
2686	臺南市	學甲區	學甲段	691-54	1669	一般農業區	養殖用地	1607.712
2687	臺南市	學甲區	學甲段	691-54	1685-1	一般農業區	養殖用地	987.761
2688	臺南市	學甲區	學甲段	691-55	1669	一般農業區	養殖用地	17.312
2689	臺南市	學甲區	學甲段	691-55	1685-1	一般農業區	養殖用地	992.988
2690	臺南市	學甲區	學甲段	691-56	1669	一般農業區	養殖用地	2365.218
2691	臺南市	學甲區	學甲段	691-57	1669-1	一般農業區	養殖用地	1998.344
2692	臺南市	學甲區	學甲段	691-57	1669	一般農業區	養殖用地	482.427
2693	臺南市	學甲區	學甲段	691-63	1869	一般農業區	交通用地	246.453

2694	臺南市	學甲區	學甲段	691-63	1669-1	一般農業區	交通用地	228.188
2695	臺南市	學甲區	學甲段	691-63	1669	一般農業區	交通用地	206.277
2696	臺南市	學甲區	學甲段	691-63	1685-1	一般農業區	交通用地	36.021
2697	臺南市	學甲區	學甲段	691-7	1667	一般農業區	養殖用地	212.359
2698	臺南市	學甲區	學甲段	691-7	1670	一般農業區	養殖用地	481.08
2699	臺南市	學甲區	學甲段	691-8	1667	一般農業區	養殖用地	3057.134
2700	臺南市	學甲區	學甲段	691-9	1667	一般農業區	養殖用地	3992.783
2701	臺南市	學甲區	學甲段	692-14	1657	一般農業區	水利用地	446.695
2702	臺南市	學甲區	學甲段	692-14	1658	一般農業區	水利用地	428.754
2703	臺南市	學甲區	學甲段	692-14	1650	一般農業區	水利用地	17.038
2704	臺南市	學甲區	學甲段	692-14	1655	一般農業區	水利用地	1076.815
2705	臺南市	學甲區	學甲段	692-14	1650-1	一般農業區	水利用地	20.244
2706	臺南市	學甲區	學甲段	692-14	1674	一般農業區	水利用地	530.079
2707	臺南市	學甲區	學甲段	692-14	1666	一般農業區	水利用地	820.022
2708	臺南市	學甲區	學甲段	692-14	1675	一般農業區	水利用地	591.133
2709	臺南市	學甲區	學甲段	692-14	1650-1	一般農業區	水利用地	2.688
2710	臺南市	學甲區	學甲段	692-15	1652	一般農業區	養殖用地	797.942
2711	臺南市	學甲區	學甲段	692-15	1652-1	一般農業區	養殖用地	3148.075
2712	臺南市	學甲區	學甲段	692-15	1653	一般農業區	養殖用地	621.693
2713	臺南市	學甲區	學甲段	692-15	1653-1	一般農業區	養殖用地	2982.915
2714	臺南市	學甲區	學甲段	692-15	1657	一般農業區	養殖用地	660.854
2715	臺南市	學甲區	學甲段	692-19	1652	一般農業區	養殖用地	1363.799
2716	臺南市	學甲區	學甲段	692-19	1653	一般農業區	養殖用地	4462.746
2717	臺南市	學甲區	學甲段	692-19	1845	一般農業區	養殖用地	9.525
2718	臺南市	學甲區	學甲段	692-21	1652	一般農業區	交通用地	231.859
2719	臺南市	學甲區	學甲段	692-21	1846-1	一般農業區	交通用地	124.436
2720	臺南市	學甲區	學甲段	692-21	1845	一般農業區	交通用地	457.899
2721	臺南市	學甲區	學甲段	692-21	1653	一般農業區	交通用地	568.782
2722	臺南市	學甲區	學甲段	692-21	1653-1	一般農業區	交通用地	588.782
2723	臺南市	學甲區	學甲段	692-21	1657	一般農業區	交通用地	298.425
2724	臺南市	學甲區	學甲段	692-21	1845-1	一般農業區	交通用地	288.187
2725	臺南市	學甲區	學甲段	692-21	1655	一般農業區	交通用地	248.749
2726	臺南市	學甲區	學甲段	692-21	1656-2	一般農業區	交通用地	286.962
2727	臺南市	學甲區	學甲段	692-21	1660-3	一般農業區	交通用地	287.547
2728	臺南市	學甲區	學甲段	692-21	1660-8	一般農業區	交通用地	282.736
2729	臺南市	學甲區	學甲段	692-21	1654	一般農業區	交通用地	662.918
2730	臺南市	學甲區	學甲段	692-21	1660-9	一般農業區	交通用地	0.063
2731	臺南市	學甲區	學甲段	692-22	1845	一般農業區	養殖用地	47.327
2732	臺南市	學甲區	學甲段	692-22	1653	一般農業區	養殖用地	4913.758
2733	臺南市	學甲區	學甲段	692-22	1653-1	一般農業區	養殖用地	5416.633
2734	臺南市	學甲區	學甲段	692-22	1657	一般農業區	養殖用地	13.592
2735	臺南市	學甲區	學甲段	692-28	1653-1	一般農業區	養殖用地	160.479
2736	臺南市	學甲區	學甲段	692-28	1657	一般農業區	養殖用地	5947.181
2737	臺南市	學甲區	學甲段	692-28	1658	一般農業區	養殖用地	2025.978
2738	臺南市	學甲區	學甲段	692-32	1657	一般農業區	養殖用地	631.932
2739	臺南市	學甲區	學甲段	692-32	1658	一般農業區	養殖用地	576.451
2740	臺南市	學甲區	學甲段	692-32	1660	一般農業區	養殖用地	702.794
2741	臺南市	學甲區	學甲段	692-32	1660-1	一般農業區	養殖用地	1312.19
2742	臺南市	學甲區	學甲段	692-32	1656	一般農業區	養殖用地	1197.484
2743	臺南市	學甲區	學甲段	692-32	1655	一般農業區	養殖用地	1789.081
2744	臺南市	學甲區	學甲段	692-32	1660-7	一般農業區	養殖用地	510.784
2745	臺南市	學甲區	學甲段	692-32	1660-2	一般農業區	養殖用地	934.677
2746	臺南市	學甲區	學甲段	692-32	1656-1	一般農業區	養殖用地	900.042
2747	臺南市	學甲區	學甲段	692-32	1660-8	一般農業區	養殖用地	303.556
2748	臺南市	學甲區	學甲段	692-32	1660-3	一般農業區	養殖用地	161.272

2749	臺南市	學甲區	學甲段	692-32	1656-2	一般農業區	養殖用地	104.411
2750	臺南市	學甲區	學甲段	692-36	1654	一般農業區	養殖用地	6750.473
2751	臺南市	學甲區	學甲段	692-36	1660	一般農業區	養殖用地	490.299
2752	臺南市	學甲區	學甲段	692-36	1660-7	一般農業區	養殖用地	403.532
2753	臺南市	學甲區	學甲段	692-36	1845-1	一般農業區	養殖用地	26.143
2754	臺南市	學甲區	學甲段	692-36	1660-8	一般農業區	養殖用地	314.774
2755	臺南市	學甲區	學甲段	692-40	1660-8	一般農業區	養殖用地	2.881
2756	臺南市	學甲區	學甲段	692-40	1660-9	一般農業區	養殖用地	532.531
2757	臺南市	學甲區	學甲段	692-40	1654	一般農業區	養殖用地	7754.469
2758	臺南市	學甲區	學甲段	692-40	1845-1	一般農業區	養殖用地	26.301
2759	臺南市	學甲區	學甲段	692-40	1660-10	一般農業區	養殖用地	517.696
2760	臺南市	學甲區	學甲段	692-40	1660-11	一般農業區	養殖用地	638.55
2761	臺南市	學甲區	學甲段	692-40	1674	一般農業區	養殖用地	0.254
2762	臺南市	學甲區	學甲段	692-40	1675	一般農業區	養殖用地	6.69
2763	臺南市	學甲區	學甲段	692-44	1655	一般農業區	養殖用地	3869.298
2764	臺南市	學甲區	學甲段	692-44	1656-2	一般農業區	養殖用地	428.213
2765	臺南市	學甲區	學甲段	692-44	1660-3	一般農業區	養殖用地	508.568
2766	臺南市	學甲區	學甲段	692-44	1660-8	一般農業區	養殖用地	74.037
2767	臺南市	學甲區	學甲段	692-44	1660-9	一般農業區	養殖用地	549.192
2768	臺南市	學甲區	學甲段	692-44	1656-3	一般農業區	養殖用地	871.614
2769	臺南市	學甲區	學甲段	692-44	1660-4	一般農業區	養殖用地	901.384
2770	臺南市	學甲區	學甲段	692-44	1660-10	一般農業區	養殖用地	550.748
2771	臺南市	學甲區	學甲段	692-44	1656-4	一般農業區	養殖用地	955.816
2772	臺南市	學甲區	學甲段	692-44	1660-5	一般農業區	養殖用地	816.684
2773	臺南市	學甲區	學甲段	692-44	1660-11	一般農業區	養殖用地	681.727
2774	臺南市	學甲區	學甲段	692-44	1660-6	一般農業區	養殖用地	1033.483
2775	臺南市	學甲區	學甲段	692-44	1656-5	一般農業區	養殖用地	975.404
2776	臺南市	學甲區	學甲段	692-44	1666	一般農業區	養殖用地	2.232
2777	臺南市	學甲區	學甲段	692-44	1675	一般農業區	養殖用地	0.002
2778	臺南市	學甲區	學甲段	692-49	1666	一般農業區	養殖用地	3241.493
2779	臺南市	學甲區	學甲段	692-52	1666	一般農業區	養殖用地	2495.573
2780	臺南市	學甲區	學甲段	692-53	1666	一般農業區	養殖用地	2474.326
2781	臺南市	學甲區	學甲段	692-54	1666	一般農業區	養殖用地	4060.286
2782	臺南市	學甲區	學甲段	692-54	1675	一般農業區	養殖用地	5988.152
2783	臺南市	學甲區	學甲段	692-57	1674	一般農業區	養殖用地	10739.42
2784	臺南市	學甲區	學甲段	692-57	1675	一般農業區	養殖用地	4525.959
2785	臺南市	學甲區	學甲段	692-6	1650-1	一般農業區	水利用地	7.009
2786	臺南市	學甲區	學甲段	692-6	1655	一般農業區	水利用地	0.711
2787	臺南市	學甲區	學甲段	692-6	1666	一般農業區	水利用地	534.796
2788	臺南市	學甲區	學甲段	692-6	1670	一般農業區	水利用地	20.829
2789	臺南市	學甲區	學甲段	692-61	1870	一般農業區	交通用地	259.533
2790	臺南市	學甲區	學甲段	692-61	1674	一般農業區	交通用地	80.399
2791	臺南市	學甲區	學甲段	692-61	1675	一般農業區	交通用地	17.03
2792	臺南市	學甲區	學甲段	692-61	1667	一般農業區	交通用地	336.665
2793	臺南市	學甲區	學甲段	692-61	1670	一般農業區	交通用地	114.325
2794	臺南市	學甲區	學甲段	692-62	1666	一般農業區	交通用地	276.211
2795	臺南市	學甲區	學甲段	692-62	1670	一般農業區	交通用地	164.343
2796	臺南市	學甲區	學甲段	692-62	1671-1	一般農業區	交通用地	136.07
2797	臺南市	學甲區	學甲段	692-63	1666	一般農業區	養殖用地	323.145
2798	臺南市	學甲區	學甲段	692-64	1666	一般農業區	養殖用地	5027.615
2799	臺南市	學甲區	學甲段	692-68	1657	一般農業區	交通用地	18.573
2800	臺南市	學甲區	學甲段	692-7	1650-1	一般農業區	水利用地	8.105
2801	臺南市	學甲區	學甲段	692-7	1666	一般農業區	水利用地	514.094
2802	臺南市	學甲區	學甲段	693	1650	一般農業區	養殖用地	1766.646
2803	臺南市	學甲區	學甲段	693	1650-1	一般農業區	養殖用地	4333.871

2804	臺南市	學甲區	學甲段	693	1661	一般農業區	養殖用地	2894.252
2805	臺南市	學甲區	學甲段	693	1662	一般農業區	養殖用地	7181.925
2806	臺南市	學甲區	學甲段	693	1662-1	一般農業區	養殖用地	1269.058
2807	臺南市	學甲區	學甲段	693-12	1661	一般農業區	養殖用地	1651.088
2808	臺南市	學甲區	學甲段	693-12	1662-1	一般農業區	養殖用地	3399.975
2809	臺南市	學甲區	學甲段	693-12	1678	一般農業區	養殖用地	5022.198
2810	臺南市	學甲區	學甲段	693-12	1662	一般農業區	養殖用地	13.908
2811	臺南市	學甲區	學甲段	693-32	1650-1	一般農業區	水利用地	139.571
2812	臺南市	學甲區	學甲段	693-33	1650-1	一般農業區	水利用地	0.601
2813	臺南市	學甲區	學甲段	693-34	1662	一般農業區	水利用地	104.234
2814	臺南市	學甲區	學甲段	693-36	1662	一般農業區	養殖用地	0.024
2815	臺南市	學甲區	學甲段	693-37	1662	一般農業區	養殖用地	0.142
2816	臺南市	學甲區	學甲段	693-37	1662-1	一般農業區	養殖用地	74.281
2817	臺南市	學甲區	學甲段	693-37	1678	一般農業區	養殖用地	141.741
2818	臺南市	學甲區	學甲段	693-37	1430-1	一般農業區	養殖用地	1.65
2819	臺南市	學甲區	學甲段	693-38	1662	一般農業區	水利用地	18.237
2820	臺南市	學甲區	學甲段	693-38	1662-1	一般農業區	水利用地	230.805
2821	臺南市	學甲區	學甲段	693-38	1678	一般農業區	水利用地	521.468
2822	臺南市	學甲區	學甲段	693-38	1430-1	一般農業區	水利用地	8.175
2823	臺南市	學甲區	學甲段	693-39	1678	一般農業區	養殖用地	8.983
2824	臺南市	學甲區	學甲段	693-39	1678	一般農業區	養殖用地	15.011
2825	臺南市	學甲區	學甲段	693-63	1650	一般農業區	水利用地	69.439
2826	臺南市	學甲區	學甲段	693-63	1650-1	一般農業區	水利用地	120.495
2827	臺南市	學甲區	學甲段	693-65	1650	一般農業區	養殖用地	2284.854
2828	臺南市	學甲區	學甲段	693-65	1650-1	一般農業區	養殖用地	1678.039
2829	臺南市	學甲區	學甲段	693-67	1650	一般農業區	水利用地	120.593
2830	臺南市	學甲區	學甲段	693-67	1650-1	一般農業區	水利用地	260.308
2831	臺南市	學甲區	學甲段	693-74	1650	一般農業區	水利用地	65.748
2832	臺南市	學甲區	學甲段	693-74	1650-1	一般農業區	水利用地	121.138
2833	臺南市	學甲區	學甲段	694-1	1480	一般農業區	交通用地	693.569
2834	臺南市	學甲區	學甲段	694-1	1481	一般農業區	交通用地	93.523
2835	臺南市	學甲區	學甲段	694-103	1444	一般農業區	交通用地	77.808
2836	臺南市	學甲區	學甲段	694-104	1460	一般農業區	養殖用地	1555.207
2837	臺南市	學甲區	學甲段	694-104	1460	一般農業區	養殖用地	0.296
2838	臺南市	學甲區	學甲段	694-104	1460	一般農業區	養殖用地	1.738
2839	臺南市	學甲區	學甲段	694-105	1449	一般農業區	交通用地	10.699
2840	臺南市	學甲區	學甲段	694-112	1680	一般農業區	養殖用地	117.386
2841	臺南市	學甲區	學甲段	694-112	1679	一般農業區	養殖用地	159.872
2842	臺南市	學甲區	學甲段	694-113	1680	一般農業區	交通用地	42.604
2843	臺南市	學甲區	學甲段	694-114	1678	一般農業區	養殖用地	13.868
2844	臺南市	學甲區	學甲段	694-114	1430-1	一般農業區	養殖用地	238.739
2845	臺南市	學甲區	學甲段	694-114	1680	一般農業區	養殖用地	18.382
2846	臺南市	學甲區	學甲段	694-115	1430-1	一般農業區	養殖用地	42.891
2847	臺南市	學甲區	學甲段	694-115	1680	一般農業區	養殖用地	0.965
2848	臺南市	學甲區	學甲段	694-131	1428	一般農業區	水利用地	46.29
2849	臺南市	學甲區	學甲段	694-132	1445	一般農業區	水利用地	137.135
2850	臺南市	學甲區	學甲段	694-132	1444	一般農業區	水利用地	185.911
2851	臺南市	學甲區	學甲段	694-132	1443	一般農業區	水利用地	19.518
2852	臺南市	學甲區	學甲段	694-134	1422	一般農業區	養殖用地	1925.34
2853	臺南市	學甲區	學甲段	694-135	1447	一般農業區	養殖用地	1041.815
2854	臺南市	學甲區	學甲段	694-136	1447	一般農業區	養殖用地	1527.198
2855	臺南市	學甲區	學甲段	694-137	1431	一般農業區	養殖用地	1745.872
2856	臺南市	學甲區	學甲段	694-137	1432	一般農業區	養殖用地	40.384
2857	臺南市	學甲區	學甲段	694-138	1446	一般農業區	養殖用地	2110.819
2858	臺南市	學甲區	學甲段	694-138	1432	一般農業區	養殖用地	1938.15

2859	臺南市	學甲區	學甲段	694-138	1442	一般農業區	養殖用地	5743.37
2860	臺南市	學甲區	學甲段	694-138	1433	一般農業區	養殖用地	48.758
2861	臺南市	學甲區	學甲段	694-138	1441	一般農業區	養殖用地	219.008
2862	臺南市	學甲區	學甲段	694-139	1446	一般農業區	養殖用地	2536.914
2863	臺南市	學甲區	學甲段	694-14	1434	一般農業區	養殖用地	8813.334
2864	臺南市	學甲區	學甲段	694-14	1434-1	一般農業區	養殖用地	5395.798
2865	臺南市	學甲區	學甲段	694-140	1446	一般農業區	養殖用地	1615.549
2866	臺南市	學甲區	學甲段	694-141	1445	一般農業區	養殖用地	1587.392
2867	臺南市	學甲區	學甲段	694-142	1444	一般農業區	養殖用地	1459.53
2868	臺南市	學甲區	學甲段	694-143	1444	一般農業區	養殖用地	2207.917
2869	臺南市	學甲區	學甲段	694-149	1428	一般農業區	養殖用地	45.003
2870	臺南市	學甲區	學甲段	694-151	1445	一般農業區	交通用地	4.146
2871	臺南市	學甲區	學甲段	694-153	1422	一般農業區	養殖用地	4.925
2872	臺南市	學甲區	學甲段	694-154	1425-2	一般農業區	養殖用地	4113.364
2873	臺南市	學甲區	學甲段	694-154	1461	一般農業區	養殖用地	96.965
2874	臺南市	學甲區	學甲段	694-155	1461	一般農業區	養殖用地	1369.238
2875	臺南市	學甲區	學甲段	694-156	1444	一般農業區	養殖用地	1293.347
2876	臺南市	學甲區	學甲段	694-156	1443	一般農業區	養殖用地	50.665
2877	臺南市	學甲區	學甲段	694-156	1443	一般農業區	養殖用地	0.326
2878	臺南市	學甲區	學甲段	694-159	1726-1	一般農業區	水利用地	51.37
2879	臺南市	學甲區	學甲段	694-198	1421	一般農業區	養殖用地	0.879
2880	臺南市	學甲區	學甲段	694-198	1429	一般農業區	養殖用地	214.457
2881	臺南市	學甲區	學甲段	694-200	1423	一般農業區	養殖用地	595.526
2882	臺南市	學甲區	學甲段	694-202	1449	一般農業區	水利用地	64.763
2883	臺南市	學甲區	學甲段	694-202	1460	一般農業區	水利用地	112.116
2884	臺南市	學甲區	學甲段	694-202	1445	一般農業區	水利用地	38.392
2885	臺南市	學甲區	學甲段	694-202	1445	一般農業區	水利用地	32.045
2886	臺南市	學甲區	學甲段	694-202	1444	一般農業區	水利用地	197.091
2887	臺南市	學甲區	學甲段	694-202	1443	一般農業區	水利用地	204.517
2888	臺南市	學甲區	學甲段	694-202	1440	一般農業區	水利用地	431.524
2889	臺南市	學甲區	學甲段	694-202	1440	一般農業區	水利用地	0.106
2890	臺南市	學甲區	學甲段	694-207	1423	一般農業區	養殖用地	981.982
2891	臺南市	學甲區	學甲段	694-209	1423	一般農業區	養殖用地	1289.166
2892	臺南市	學甲區	學甲段	694-21	1429	一般農業區	養殖用地	12.475
2893	臺南市	學甲區	學甲段	694-21	1462	一般農業區	養殖用地	4622.23
2894	臺南市	學甲區	學甲段	694-21	1424	一般農業區	養殖用地	173.426
2895	臺南市	學甲區	學甲段	694-21	1447	一般農業區	養殖用地	42.229
2896	臺南市	學甲區	學甲段	694-211	1423	一般農業區	養殖用地	756.34
2897	臺南市	學甲區	學甲段	694-22	1430	一般農業區	養殖用地	182.898
2898	臺南市	學甲區	學甲段	694-22	1421	一般農業區	養殖用地	5080.18
2899	臺南市	學甲區	學甲段	694-22	1429	一般農業區	養殖用地	21.661
2900	臺南市	學甲區	學甲段	694-23	1431	一般農業區	養殖用地	4471.906
2901	臺南市	學甲區	學甲段	694-23	1432	一般農業區	養殖用地	5244.357
2902	臺南市	學甲區	學甲段	694-24	1433	一般農業區	養殖用地	7318.902
2903	臺南市	學甲區	學甲段	694-24	1441	一般農業區	養殖用地	6448.606
2904	臺南市	學甲區	學甲段	694-24	1434-1	一般農業區	養殖用地	1329.614
2905	臺南市	學甲區	學甲段	694-25	1440	一般農業區	養殖用地	4344.111
2906	臺南市	學甲區	學甲段	694-26	1443	一般農業區	養殖用地	1694.497
2907	臺南市	學甲區	學甲段	694-26	1443	一般農業區	養殖用地	39.331
2908	臺南市	學甲區	學甲段	694-26	1440	一般農業區	養殖用地	2337.723
2909	臺南市	學甲區	學甲段	694-26	1440	一般農業區	養殖用地	15.018
2910	臺南市	學甲區	學甲段	694-27	1460	一般農業區	養殖用地	2064.988
2911	臺南市	學甲區	學甲段	694-27	1460	一般農業區	養殖用地	33.2
2912	臺南市	學甲區	學甲段	694-27	1460	一般農業區	養殖用地	2.791
2913	臺南市	學甲區	學甲段	694-28	1423	一般農業區	養殖用地	3513.444

2914	臺南市	學甲區	學甲段	694-28	1423	一般農業區	養殖用地	9.912
2915	臺南市	學甲區	學甲段	694-3	1463	一般農業區	水利用地	63.097
2916	臺南市	學甲區	學甲段	694-4	1464	一般農業區	水利用地	10.475
2917	臺南市	學甲區	學甲段	694-50	1424	一般農業區	養殖用地	1552.04
2918	臺南市	學甲區	學甲段	694-51	1429	一般農業區	養殖用地	1360.008
2919	臺南市	學甲區	學甲段	694-51	1424	一般農業區	養殖用地	1636.408
2920	臺南市	學甲區	學甲段	694-52	1428	一般農業區	養殖用地	3444.824
2921	臺南市	學甲區	學甲段	694-53	1429	一般農業區	養殖用地	3756.556
2922	臺南市	學甲區	學甲段	694-53	1428	一般農業區	養殖用地	62.725
2923	臺南市	學甲區	學甲段	694-56	1726-1	一般農業區	交通用地	57.419
2924	臺南市	學甲區	學甲段	694-57	1726-1	一般農業區	養殖用地	1973.305
2925	臺南市	學甲區	學甲段	694-58	1463	一般農業區	水利用地	255.968
2926	臺南市	學甲區	學甲段	694-58	1728	一般農業區	水利用地	713.125
2927	臺南市	學甲區	學甲段	694-59	1463	一般農業區	養殖用地	7411.633
2928	臺南市	學甲區	學甲段	694-59	1728	一般農業區	養殖用地	2771.922
2929	臺南市	學甲區	學甲段	694-59	1464	一般農業區	養殖用地	5298.412
2930	臺南市	學甲區	學甲段	694-59	1729	一般農業區	養殖用地	1473.373
2931	臺南市	學甲區	學甲段	694-67	1480	一般農業區	養殖用地	3393.909
2932	臺南市	學甲區	學甲段	694-67	1481	一般農業區	養殖用地	4500.074
2933	臺南市	學甲區	學甲段	694-67	1465	一般農業區	養殖用地	781.519
2934	臺南市	學甲區	學甲段	694-69	1480	一般農業區	養殖用地	124.85
2935	臺南市	學甲區	學甲段	694-79	1680	一般農業區	水利用地	159.465
2936	臺南市	學甲區	學甲段	694-79	1680-1	一般農業區	水利用地	248.345
2937	臺南市	學甲區	學甲段	694-80	1680	一般農業區	養殖用地	874.963
2938	臺南市	學甲區	學甲段	694-80	1680-1	一般農業區	養殖用地	965.36
2939	臺南市	學甲區	學甲段	694-80	1679	一般農業區	養殖用地	675.591
2940	臺南市	學甲區	學甲段	694-80	1679-1	一般農業區	養殖用地	6873.743
2941	臺南市	學甲區	學甲段	694-82	1680-1	一般農業區	水利用地	55.107
2942	臺南市	學甲區	學甲段	694-83	1680-1	一般農業區	水利用地	11.755
2943	臺南市	學甲區	學甲段	694-85	1422	一般農業區	養殖用地	6939.458
2944	臺南市	學甲區	學甲段	694-91	1429	一般農業區	水利用地	63.403
2945	臺南市	學甲區	學甲段	694-92	1429	一般農業區	水利用地	146.852
2946	臺南市	學甲區	學甲段	694-92	1424	一般農業區	水利用地	76.284
2947	臺南市	學甲區	學甲段	694-93	1461	一般農業區	水利用地	526.87
2948	臺南市	學甲區	學甲段	694-93	1425-2	一般農業區	水利用地	3.078
2949	臺南市	學甲區	學甲段	694-93	1449	一般農業區	水利用地	132.309
2950	臺南市	學甲區	學甲段	694-94	1461	一般農業區	養殖用地	2883.084
2951	臺南市	學甲區	學甲段	694-94	1448	一般農業區	養殖用地	2737.076
2952	臺南市	學甲區	學甲段	694-94	1449	一般農業區	養殖用地	5298.867
2953	臺南市	學甲區	學甲段	694-95	1440	一般農業區	水利用地	460.92
2954	臺南市	學甲區	學甲段	694-99	1441	一般農業區	交通用地	0.091
2955	臺南市	學甲區	學甲段	694-99	1434-1	一般農業區	交通用地	59.906
2956	臺南市	學甲區	學甲段	695	1676	一般農業區	養殖用地	3911.553
2957	臺南市	學甲區	學甲段	695	1693	一般農業區	養殖用地	9809.95
2958	臺南市	學甲區	學甲段	695	1693-1	一般農業區	養殖用地	8791.027
2959	臺南市	學甲區	學甲段	695	1694-1	一般農業區	養殖用地	6238.573
2960	臺南市	學甲區	學甲段	695	1694	一般農業區	養殖用地	7297.207
2961	臺南市	學甲區	學甲段	695	1695-1	一般農業區	養殖用地	5379.216
2962	臺南市	學甲區	學甲段	695	1695	一般農業區	養殖用地	8608.3
2963	臺南市	學甲區	學甲段	695	1433	一般農業區	養殖用地	90.852
2964	臺南市	學甲區	學甲段	695	1696-1	一般農業區	養殖用地	5405.498
2965	臺南市	學甲區	學甲段	695	1696	一般農業區	養殖用地	8200.223
2966	臺南市	學甲區	學甲段	695	1434	一般農業區	養殖用地	176.905
2967	臺南市	學甲區	學甲段	695-2	1693	一般農業區	水利用地	57.066
2968	臺南市	學甲區	學甲段	695-7	1431	一般農業區	養殖用地	679.675

2969	臺南市	學甲區	學甲段	696-1	1691	一般農業區	特定目的事業用地	2.366
2970	臺南市	學甲區	學甲段	696-3	1684-1	一般農業區	農牧用地	338.179
2971	臺南市	學甲區	學甲段	696-6	1676	一般農業區	水利用地	6.474
2972	臺南市	學甲區	學甲段	696-6	1693	一般農業區	水利用地	6.725
2973	臺南市	學甲區	學甲段	697-10	1700	一般農業區	水利用地	239.835
2974	臺南市	學甲區	學甲段	697-10	1714-1	一般農業區	水利用地	221.15
2975	臺南市	學甲區	學甲段	697-10	1714-2	一般農業區	水利用地	297.959
2976	臺南市	學甲區	學甲段	697-10	1713	一般農業區	水利用地	77.021
2977	臺南市	學甲區	學甲段	697-105	1728	一般農業區	水利用地	102.785
2978	臺南市	學甲區	學甲段	697-106	1728	一般農業區	水利用地	17.514
2979	臺南市	學甲區	學甲段	697-106	1727	一般農業區	水利用地	22.229
2980	臺南市	學甲區	學甲段	697-106	1729	一般農業區	水利用地	231.88
2981	臺南市	學甲區	學甲段	697-107	1465	一般農業區	交通用地	50.634
2982	臺南市	學甲區	學甲段	697-108	1465	一般農業區	養殖用地	2583.98
2983	臺南市	學甲區	學甲段	697-108	1466	一般農業區	養殖用地	4166.548
2984	臺南市	學甲區	學甲段	697-108	1477	一般農業區	養殖用地	1147.153
2985	臺南市	學甲區	學甲段	697-11	1714-2	一般農業區	農牧用地	776.619
2986	臺南市	學甲區	學甲段	697-111	1699	一般農業區	交通用地	8.995
2987	臺南市	學甲區	學甲段	697-113	1726	一般農業區	交通用地	271.12
2988	臺南市	學甲區	學甲段	697-113	1718	一般農業區	交通用地	300.427
2989	臺南市	學甲區	學甲段	697-114	1718	一般農業區	交通用地	58.257
2990	臺南市	學甲區	學甲段	697-115	1718	一般農業區	交通用地	2.302
2991	臺南市	學甲區	學甲段	697-115	1720	一般農業區	交通用地	478.403
2992	臺南市	學甲區	學甲段	697-115	1701	一般農業區	交通用地	136.664
2993	臺南市	學甲區	學甲段	697-115	1714	一般農業區	交通用地	7.117
2994	臺南市	學甲區	學甲段	697-121	1714	一般農業區	交通用地	146.477
2995	臺南市	學甲區	學甲段	697-123	1720	一般農業區	養殖用地	1543.251
2996	臺南市	學甲區	學甲段	697-2	1713	一般農業區	農牧用地	2242.305
2997	臺南市	學甲區	學甲段	697-21	1697	一般農業區	養殖用地	4539.703
2998	臺南市	學甲區	學甲段	697-21	1699	一般農業區	養殖用地	4523.53
2999	臺南市	學甲區	學甲段	697-21	1726	一般農業區	養殖用地	3882.346
3000	臺南市	學甲區	學甲段	697-21	1718	一般農業區	養殖用地	2753.963
3001	臺南市	學甲區	學甲段	697-27	1726-2	一般農業區	養殖用地	2064.714
3002	臺南市	學甲區	學甲段	697-27	1726-3	一般農業區	養殖用地	414.307
3003	臺南市	學甲區	學甲段	697-28	1726-2	一般農業區	養殖用地	975.87
3004	臺南市	學甲區	學甲段	697-28	1726-3	一般農業區	養殖用地	52.451
3005	臺南市	學甲區	學甲段	697-29	1726-3	一般農業區	養殖用地	873.784
3006	臺南市	學甲區	學甲段	697-29	1720	一般農業區	養殖用地	9.697
3007	臺南市	學甲區	學甲段	697-37	1714-2	一般農業區	農牧用地	303.363
3008	臺南市	學甲區	學甲段	697-37	1714	一般農業區	農牧用地	17.375
3009	臺南市	學甲區	學甲段	697-38	1714	一般農業區	農牧用地	274.4
3010	臺南市	學甲區	學甲段	697-38	1714-2	一般農業區	農牧用地	12.988
3011	臺南市	學甲區	學甲段	697-4	1464	一般農業區	水利用地	104.464
3012	臺南市	學甲區	學甲段	697-4	1729	一般農業區	水利用地	3.154
3013	臺南市	學甲區	學甲段	697-40	1701	一般農業區	農牧用地	16.457
3014	臺南市	學甲區	學甲段	697-40	1714	一般農業區	農牧用地	658.152
3015	臺南市	學甲區	學甲段	697-41	1714-1	一般農業區	農牧用地	4.419
3016	臺南市	學甲區	學甲段	697-41	1714-2	一般農業區	農牧用地	2312.938
3017	臺南市	學甲區	學甲段	697-41	1714-1	一般農業區	農牧用地	167.786
3018	臺南市	學甲區	學甲段	697-41	1701	一般農業區	農牧用地	80.379
3019	臺南市	學甲區	學甲段	697-41	1714	一般農業區	農牧用地	434.949
3020	臺南市	學甲區	學甲段	697-43	1714-2	一般農業區	農牧用地	1992.888
3021	臺南市	學甲區	學甲段	697-43	1713	一般農業區	農牧用地	6.765
3022	臺南市	學甲區	學甲段	697-46	1714-1	一般農業區	農牧用地	334.429
3023	臺南市	學甲區	學甲段	697-46	1714-2	一般農業區	農牧用地	51.669

3024	臺南市	學甲區	學甲段	697-47	1714-1	一般農業區	農牧用地	666.221
3025	臺南市	學甲區	學甲段	697-47	1714-2	一般農業區	農牧用地	152.368
3026	臺南市	學甲區	學甲段	697-48	1700	一般農業區	農牧用地	877.249
3027	臺南市	學甲區	學甲段	697-48	1714-1	一般農業區	農牧用地	233.804
3028	臺南市	學甲區	學甲段	697-48	1714-1	一般農業區	農牧用地	794.432
3029	臺南市	學甲區	學甲段	697-5	1728	一般農業區	養殖用地	1505.133
3030	臺南市	學甲區	學甲段	697-5	1727	一般農業區	養殖用地	5839.475
3031	臺南市	學甲區	學甲段	697-5	1729	一般農業區	養殖用地	3753.144
3032	臺南市	學甲區	學甲段	697-5	1722	一般農業區	養殖用地	6679.451
3033	臺南市	學甲區	學甲段	697-5	1729-1	一般農業區	養殖用地	5682.228
3034	臺南市	學甲區	學甲段	697-5	1722-1	一般農業區	養殖用地	5082.232
3035	臺南市	學甲區	學甲段	697-5	1730	一般農業區	養殖用地	1169.091
3036	臺南市	學甲區	學甲段	697-5	1721	一般農業區	養殖用地	113.813
3037	臺南市	學甲區	學甲段	697-60	1700-1	一般農業區	特定目的事業用地	244.596
3038	臺南市	學甲區	學甲段	697-60	1714-2	一般農業區	特定目的事業用地	393.222
3039	臺南市	學甲區	學甲段	697-60	1713	一般農業區	特定目的事業用地	42.161
3040	臺南市	學甲區	學甲段	697-61	1700	一般農業區	農牧用地	1.275
3041	臺南市	學甲區	學甲段	697-61	1700-1	一般農業區	農牧用地	15.507
3042	臺南市	學甲區	學甲段	697-67	1700-1	一般農業區	農牧用地	1570.662
3043	臺南市	學甲區	學甲段	697-67	1714-1	一般農業區	農牧用地	321.427
3044	臺南市	學甲區	學甲段	697-68	1714-1	一般農業區	農牧用地	191.849
3045	臺南市	學甲區	學甲段	697-68	1714-2	一般農業區	農牧用地	55.187
3046	臺南市	學甲區	學甲段	697-7	1684-1	一般農業區	養殖用地	8714.094
3047	臺南市	學甲區	學甲段	697-7	1684-2	一般農業區	養殖用地	7744.14
3048	臺南市	學甲區	學甲段	697-7	1726	一般農業區	養殖用地	2.676
3049	臺南市	學甲區	學甲段	697-7	1700-2	一般農業區	養殖用地	360.832
3050	臺南市	學甲區	學甲段	697-7	1700	一般農業區	養殖用地	7114.994
3051	臺南市	學甲區	學甲段	697-7	1719	一般農業區	養殖用地	4400.277
3052	臺南市	學甲區	學甲段	697-7	1720	一般農業區	養殖用地	89.101
3053	臺南市	學甲區	學甲段	697-7	1724	一般農業區	養殖用地	3606.688
3054	臺南市	學甲區	學甲段	697-7	1714-1	一般農業區	養殖用地	1417.926
3055	臺南市	學甲區	學甲段	697-7	1701	一般農業區	養殖用地	5830.397
3056	臺南市	學甲區	學甲段	697-7	1714	一般農業區	養殖用地	3.388
3057	臺南市	學甲區	學甲段	697-72	1713	一般農業區	農牧用地	4435.84
3058	臺南市	學甲區	學甲段	697-72	1709	一般農業區	農牧用地	215.5
3059	臺南市	學甲區	學甲段	697-72	1717	一般農業區	農牧用地	1464.083
3060	臺南市	學甲區	學甲段	697-8	1691	一般農業區	水利用地	9.265
3061	臺南市	學甲區	學甲段	697-8	1684-1	一般農業區	水利用地	60.9
3062	臺南市	學甲區	學甲段	697-8	1700	一般農業區	水利用地	1.145
3063	臺南市	學甲區	學甲段	697-9	1691	一般農業區	農牧用地	1099.851
3064	臺南市	學甲區	學甲段	697-92	1691	一般農業區	農牧用地	466.029
3065	臺南市	學甲區	學甲段	698	1726	一般農業區	養殖用地	839.483
3066	臺南市	學甲區	學甲段	698	1726-2	一般農業區	養殖用地	787.624
3067	臺南市	學甲區	學甲段	698	1718	一般農業區	養殖用地	442.51
3068	臺南市	學甲區	學甲段	698	1726-3	一般農業區	養殖用地	1851.223
3069	臺南市	學甲區	學甲段	698-1	1720	一般農業區	養殖用地	1397.333
3070	臺南市	學甲區	學甲段	699	1714-2	一般農業區	養殖用地	504.917
3071	臺南市	學甲區	學甲段	699	1714	一般農業區	養殖用地	26.569
3072	臺南市	學甲區	學甲段	700	1714-2	一般農業區	農牧用地	123.676
3073	臺南市	學甲區	學甲段	700	1713	一般農業區	農牧用地	201.1
3074	臺南市	學甲區	學甲段	700	1709	一般農業區	農牧用地	3577.473
3075	臺南市	學甲區	學甲段	700-2	1713	一般農業區	水利用地	200.312
3076	臺南市	學甲區	學甲段	700-2	1709	一般農業區	水利用地	201.978
3077	臺南市	學甲區	學甲段	701	1709	一般農業區	農牧用地	148.081
3078	臺南市	學甲區	學甲段	701	1717	一般農業區	農牧用地	596.3

3079	臺南市	學甲區	學甲段	701-1	1709	一般農業區	水利用地	47.231
3080	臺南市	學甲區	學甲段	701-1	1717	一般農業區	水利用地	293.521
3081	臺南市	學甲區	學甲段	701-1	1750	一般農業區	水利用地	403.722
3082	臺南市	學甲區	學甲段	702	1717	一般農業區	農牧用地	24.966
3083	臺南市	學甲區	學甲段	702	1750	一般農業區	農牧用地	672.554
3084	臺南市	學甲區	學甲段	702-2	1717	一般農業區	農牧用地	44.591
3085	臺南市	學甲區	學甲段	702-2	1750	一般農業區	農牧用地	1606.056
3086	臺南市	學甲區	學甲段	703	1709	一般農業區	養殖用地	6874.812
3087	臺南市	學甲區	學甲段	703	1714	一般農業區	養殖用地	41.69
3088	臺南市	學甲區	學甲段	703	1717	一般農業區	養殖用地	2435.99
3089	臺南市	學甲區	學甲段	703	1741	一般農業區	養殖用地	50.969
3090	臺南市	學甲區	學甲段	703	1750	一般農業區	養殖用地	1857.58
3091	臺南市	學甲區	學甲段	703	1749	一般農業區	養殖用地	2497.483
3092	臺南市	學甲區	學甲段	704-5	1750	一般農業區	交通用地	0.148
3093	臺南市	學甲區	學甲段	704-8	1750	一般農業區	農牧用地	0.144
3094	臺南市	學甲區	學甲段	732	1740	一般農業區	農牧用地	1519.499
3095	臺南市	學甲區	學甲段	743	1744	一般農業區	農牧用地	2529.104
3096	臺南市	學甲區	學甲段	744	1744	一般農業區	農牧用地	1262.326
3097	臺南市	學甲區	學甲段	745	1745	一般農業區	農牧用地	615.953
3098	臺南市	學甲區	學甲段	745	1746	一般農業區	農牧用地	2102.862
3099	臺南市	學甲區	學甲段	745	1744	一般農業區	農牧用地	390.718
3100	臺南市	學甲區	學甲段	746	1745	一般農業區	農牧用地	1230.721
3101	臺南市	學甲區	學甲段	746	1746	一般農業區	農牧用地	3872.693
3102	臺南市	學甲區	學甲段	748	1749	一般農業區	養殖用地	230.049
3103	臺南市	學甲區	學甲段	748-1	1749	一般農業區	養殖用地	4616.803
3104	臺南市	學甲區	學甲段	748-1	1750	一般農業區	養殖用地	1416.694
3105	臺南市	學甲區	學甲段	750	1741	一般農業區	農牧用地	4471.196
3106	臺南市	學甲區	學甲段	750	1745	一般農業區	農牧用地	16.55
3107	臺南市	學甲區	學甲段	752	1714	一般農業區	養殖用地	3070.073
3108	臺南市	學甲區	學甲段	752-1	1714	一般農業區	交通用地	155.57
3109	臺南市	學甲區	學甲段	753	1714	一般農業區	養殖用地	1521.479
3110	臺南市	學甲區	學甲段	753-2	1734	一般農業區	農牧用地	635.78
3111	臺南市	學甲區	學甲段	753-4	1714	一般農業區	交通用地	44.909
3112	臺南市	學甲區	學甲段	753-5	1714	一般農業區	交通用地	6.504
3113	臺南市	學甲區	學甲段	753-6	1714	一般農業區	交通用地	7.39
3114	臺南市	學甲區	學甲段	753-7	1723	一般農業區	農牧用地	314.512
3115	臺南市	學甲區	學甲段	753-7	1738	一般農業區	農牧用地	627.098
3116	臺南市	學甲區	學甲段	753-7	1734	一般農業區	農牧用地	1045.471
3117	臺南市	學甲區	學甲段	753-8	1702	一般農業區	農牧用地	164.895
3118	臺南市	學甲區	學甲段	753-8	1723	一般農業區	農牧用地	1032.191
3119	臺南市	學甲區	學甲段	753-8	1738	一般農業區	農牧用地	656.9
3120	臺南市	學甲區	學甲段	753-8	1734	一般農業區	農牧用地	3.915
3121	臺南市	學甲區	學甲段	754	1702	一般農業區	農牧用地	1167.545
3122	臺南市	學甲區	學甲段	754-2	1702	一般農業區	農牧用地	143.084
3123	臺南市	學甲區	學甲段	754-2	1723	一般農業區	農牧用地	1731.46
3124	臺南市	學甲區	學甲段	754-3	1723	一般農業區	農牧用地	548.418
3125	臺南市	學甲區	學甲段	754-3	1738	一般農業區	農牧用地	1514.125
3126	臺南市	學甲區	學甲段	754-3	1734	一般農業區	農牧用地	1616.927
3127	臺南市	學甲區	學甲段	754-4	1738	一般農業區	農牧用地	16.331
3128	臺南市	學甲區	學甲段	754-4	1734	一般農業區	農牧用地	1250.331
3129	臺南市	學甲區	學甲段	754-5	1702	一般農業區	交通用地	64.571
3130	臺南市	學甲區	學甲段	754-6	1702	一般農業區	交通用地	2.956
3131	臺南市	學甲區	學甲段	755	1702	一般農業區	農牧用地	426.105
3132	臺南市	學甲區	學甲段	755	1723	一般農業區	農牧用地	2075.972
3133	臺南市	學甲區	學甲段	755	1738	一般農業區	農牧用地	1166.969

3134	臺南市	學甲區	學甲段	755	1734	一般農業區	農牧用地	1558.529
3135	臺南市	學甲區	學甲段	755-1	1702	一般農業區	交通用地	82.596
3136	臺南市	學甲區	學甲段	755-1	1723	一般農業區	交通用地	3.323
3137	臺南市	學甲區	學甲段	755-2	1738	一般農業區	交通用地	34.711
3138	臺南市	學甲區	學甲段	755-2	1734	一般農業區	交通用地	5.061
3139	臺南市	學甲區	學甲段	756	1701	一般農業區	農牧用地	54.236
3140	臺南市	學甲區	學甲段	756	1714	一般農業區	農牧用地	85.062
3141	臺南市	學甲區	學甲段	756-2	1721	一般農業區	養殖用地	5608.173
3142	臺南市	學甲區	學甲段	756-2	1722-1	一般農業區	養殖用地	981.748
3143	臺南市	學甲區	學甲段	756-2	1731	一般農業區	養殖用地	555.015
3144	臺南市	學甲區	學甲段	756-2	1702	一般農業區	養殖用地	317.706
3145	臺南市	學甲區	學甲段	756-2	1702	一般農業區	養殖用地	0.357
3146	臺南市	學甲區	學甲段	756-4	1721	一般農業區	養殖用地	1085.692
3147	臺南市	學甲區	學甲段	756-4	1702	一般農業區	養殖用地	2339.616
3148	臺南市	學甲區	學甲段	756-5	1729-1	一般農業區	養殖用地	580.792
3149	臺南市	學甲區	學甲段	756-5	1730	一般農業區	養殖用地	4597.125
3150	臺南市	學甲區	學甲段	756-5	1722-1	一般農業區	養殖用地	0.114
3151	臺南市	學甲區	學甲段	756-5	1731	一般農業區	養殖用地	6111.368
3152	臺南市	學甲區	學甲段	756-5	1702	一般農業區	養殖用地	0.002
3153	臺南市	學甲區	學甲段	756-6	1753	一般農業區	養殖用地	2350.218
3154	臺南市	學甲區	學甲段	757	1721	一般農業區	養殖用地	207.793
3155	臺南市	學甲區	學甲段	757	1702	一般農業區	養殖用地	1954.301
3156	臺南市	學甲區	學甲段	757	1723	一般農業區	養殖用地	1353.936
3157	臺南市	學甲區	學甲段	757-1	1702	一般農業區	交通用地	42.799
3158	臺南市	學甲區	學甲段	757-1	1723	一般農業區	交通用地	47.628
3159	臺南市	學甲區	學甲段	758	1723	一般農業區	養殖用地	1213.825
3160	臺南市	學甲區	學甲段	758-1	1723	一般農業區	交通用地	153.55
3161	臺南市	學甲區	學甲段	759	1723	一般農業區	農牧用地	1449.318
3162	臺南市	學甲區	學甲段	759	1753	一般農業區	農牧用地	2059.243
3163	臺南市	學甲區	學甲段	759-1	1723	一般農業區	交通用地	43.891
3164	臺南市	學甲區	學甲段	759-1	1738	一般農業區	交通用地	67.763
3165	臺南市	學甲區	學甲段	760	1753	一般農業區	農牧用地	349.024
3166	臺南市	學甲區	學甲段	760	1753-1	一般農業區	農牧用地	1092.131
3167	臺南市	學甲區	學甲段	760-1	1734	一般農業區	交通用地	98.988
3168	臺南市	學甲區	學甲段	761	1753	一般農業區	養殖用地	2249.202
3169	臺南市	學甲區	學甲段	761	1753-1	一般農業區	養殖用地	1163.743
3170	臺南市	學甲區	學甲段	762	1755	一般農業區	養殖用地	887.056
3171	臺南市	學甲區	學甲段	762	1756	一般農業區	養殖用地	17.304
3172	臺南市	學甲區	學甲段	762-3	1756	一般農業區	養殖用地	880.859
3173	臺南市	學甲區	學甲段	762-4	1757	一般農業區	養殖用地	14.242
3174	臺南市	學甲區	學甲段	763-1	1753-1	一般農業區	養殖用地	2.601
3175	臺南市	學甲區	學甲段	763-10	1759	一般農業區	養殖用地	1663.011
3176	臺南市	學甲區	學甲段	763-11	1729	一般農業區	水利用地	171.488
3177	臺南市	學甲區	學甲段	763-11	1729-1	一般農業區	水利用地	283.96
3178	臺南市	學甲區	學甲段	763-11	1730	一般農業區	水利用地	40.04
3179	臺南市	學甲區	學甲段	763-14	1732	一般農業區	養殖用地	5130.098
3180	臺南市	學甲區	學甲段	763-14	1755	一般農業區	養殖用地	4641.199
3181	臺南市	學甲區	學甲段	763-14	1756	一般農業區	養殖用地	187.266
3182	臺南市	學甲區	學甲段	763-19	1465	一般農業區	交通用地	166.523
3183	臺南市	學甲區	學甲段	763-19	1477	一般農業區	交通用地	548.093
3184	臺南市	學甲區	學甲段	763-19	1467	一般農業區	交通用地	183.977
3185	臺南市	學甲區	學甲段	763-19	1476	一般農業區	交通用地	10.888
3186	臺南市	學甲區	學甲段	763-19	1732	一般農業區	交通用地	2.858
3187	臺南市	學甲區	學甲段	763-19	1468	一般農業區	交通用地	25.84
3188	臺南市	學甲區	學甲段	763-19	1732	一般農業區	交通用地	42.058

3189	臺南市	學甲區	學甲段	763-20	1467	一般農業區	養殖用地	4730.363
3190	臺南市	學甲區	學甲段	763-22	1477	一般農業區	養殖用地	81.616
3191	臺南市	學甲區	學甲段	763-24	1468	一般農業區	交通用地	14.703
3192	臺南市	學甲區	學甲段	763-24	1468	一般農業區	交通用地	1.061
3193	臺南市	學甲區	學甲段	763-24	1468	一般農業區	交通用地	21.186
3194	臺南市	學甲區	學甲段	763-27	1753-1	一般農業區	養殖用地	1253.43
3195	臺南市	學甲區	學甲段	763-3	1734	一般農業區	農牧用地	1354.159
3196	臺南市	學甲區	學甲段	763-5	1758	一般農業區	養殖用地	6.206
3197	臺南市	學甲區	學甲段	763-7	1758	一般農業區	水利用地	29.755
3198	臺南市	學甲區	學甲段	763-8	1756	一般農業區	養殖用地	3274.597
3199	臺南市	學甲區	學甲段	763-9	1759	一般農業區	水利用地	0.049
3200	臺南市	學甲區	學甲段	764	1481	一般農業區	交通用地	370.085
3201	臺南市	學甲區	學甲段	764	1479	一般農業區	交通用地	32.475
3202	臺南市	學甲區	學甲段	764	1465	一般農業區	交通用地	378.764
3203	臺南市	學甲區	學甲段	764-1	1464	一般農業區	水利用地	2.54
3204	臺南市	學甲區	學甲段	764-10	1481	一般農業區	養殖用地	65.442
3205	臺南市	學甲區	學甲段	764-10	1465	一般農業區	養殖用地	0.757
3206	臺南市	學甲區	學甲段	764-11	1481	一般農業區	養殖用地	65.429
3207	臺南市	學甲區	學甲段	765	1465	一般農業區	養殖用地	2837.636
3208	臺南市	學甲區	學甲段	765	1479	一般農業區	養殖用地	134.815
3209	臺南市	學甲區	學甲段	765	1477	一般農業區	養殖用地	2795.416
3210	臺南市	學甲區	學甲段	765	1478	一般農業區	養殖用地	3110.907
3211	臺南市	學甲區	學甲段	765	1476	一般農業區	養殖用地	0.462
3212	臺南市	學甲區	學甲段	765-2	1469	一般農業區	養殖用地	7499.149
3213	臺南市	學甲區	學甲段	765-2	1518	一般農業區	養殖用地	10535.717
3214	臺南市	學甲區	學甲段	765-4	1476	一般農業區	養殖用地	3468.744
3215	臺南市	學甲區	學甲段	765-4	1468	一般農業區	養殖用地	1337.718
3216	臺南市	學甲區	學甲段	765-6	1479	一般農業區	交通用地	277.863
3217	臺南市	學甲區	學甲段	765-6	1478	一般農業區	交通用地	398.692
3218	臺南市	學甲區	學甲段	765-6	1476	一般農業區	交通用地	138.388
3219	臺南市	學甲區	學甲段	765-6	1468	一般農業區	交通用地	432.667
3220	臺南市	學甲區	學甲段	765-7	1468	一般農業區	養殖用地	2260.291
3221	臺南市	學甲區	學甲段	765-8	1469	一般農業區	交通用地	691.229
3222	臺南市	學甲區	學甲段	765-8	1518	一般農業區	交通用地	164.759
3223	臺南市	學甲區	學甲段	765-9	1468	一般農業區	交通用地	46.753
3224	臺南市	學甲區	學甲段	766-12	1525	一般農業區	水利用地	130.112
3225	臺南市	學甲區	學甲段	766-13	1485	一般農業區	養殖用地	938.294
3226	臺南市	學甲區	學甲段	766-13	1469	一般農業區	養殖用地	36.614
3227	臺南市	學甲區	學甲段	766-13	1471	一般農業區	養殖用地	3745.581
3228	臺南市	學甲區	學甲段	766-13	1470-1	一般農業區	養殖用地	2724.742
3229	臺南市	學甲區	學甲段	766-13	1469	一般農業區	養殖用地	34.067
3230	臺南市	學甲區	學甲段	766-13	1471-2	一般農業區	養殖用地	3204.18
3231	臺南市	學甲區	學甲段	766-13	1471-1	一般農業區	養殖用地	3364.232
3232	臺南市	學甲區	學甲段	766-13	1470-2	一般農業區	養殖用地	2864.898
3233	臺南市	學甲區	學甲段	766-13	1470	一般農業區	養殖用地	3232.005
3234	臺南市	學甲區	學甲段	766-13	1470-3	一般農業區	養殖用地	3075.606
3235	臺南市	學甲區	學甲段	766-13	1520-3	一般農業區	養殖用地	2365.52
3236	臺南市	學甲區	學甲段	766-13	1520-2	一般農業區	養殖用地	2776.61
3237	臺南市	學甲區	學甲段	766-13	1519	一般農業區	養殖用地	2341.938
3238	臺南市	學甲區	學甲段	766-13	1520	一般農業區	養殖用地	2216.169
3239	臺南市	學甲區	學甲段	766-14	1522	一般農業區	養殖用地	1105.201
3240	臺南市	學甲區	學甲段	766-14	1525	一般農業區	養殖用地	4467.499
3241	臺南市	學甲區	學甲段	766-14	1526	一般農業區	養殖用地	184.613
3242	臺南市	學甲區	學甲段	766-14	1524	一般農業區	養殖用地	61.393
3243	臺南市	學甲區	學甲段	766-4	1473	一般農業區	養殖用地	209.239

3244	臺南市	學甲區	學甲段	766-4	1528	一般農業區	養殖用地	10928.403
3245	臺南市	學甲區	學甲段	766-4	1473	一般農業區	養殖用地	0.721
3246	臺南市	學甲區	學甲段	766-4	1528	一般農業區	養殖用地	1.158
3247	臺南市	學甲區	學甲段	766-4	1525	一般農業區	養殖用地	67.427
3248	臺南市	學甲區	學甲段	766-4	1525	一般農業區	養殖用地	41.719
3249	臺南市	學甲區	學甲段	766-5	1522	一般農業區	水利用地	22.768
3250	臺南市	學甲區	學甲段	766-6	1484	一般農業區	養殖用地	3976.625
3251	臺南市	學甲區	學甲段	766-6	1483	一般農業區	養殖用地	1.619
3252	臺南市	學甲區	學甲段	766-6	1485	一般農業區	養殖用地	4379.156
3253	臺南市	學甲區	學甲段	766-6	1486	一般農業區	養殖用地	0.283
3254	臺南市	學甲區	學甲段	766-6	1469	一般農業區	養殖用地	17.946
3255	臺南市	學甲區	學甲段	766-6	1486	一般農業區	養殖用地	0.187
3256	臺南市	學甲區	學甲段	766-6	1469	一般農業區	養殖用地	26.319
3257	臺南市	學甲區	學甲段	766-6	1485	一般農業區	養殖用地	0.056
3258	臺南市	學甲區	學甲段	766-8	1479	一般農業區	養殖用地	3227.61
3259	臺南市	學甲區	學甲段	766-9	1525	一般農業區	養殖用地	7086.537
3260	臺南市	學甲區	學甲段	766-9	1522	一般農業區	養殖用地	177.546
3261	臺南市	學甲區	學甲段	767	1518	一般農業區	養殖用地	418.426
3262	臺南市	學甲區	學甲段	769	1507	一般農業區	墳墓用地	201.248
3263	臺南市	學甲區	學甲段	770	1520	一般農業區	養殖用地	3198.811
3264	臺南市	學甲區	學甲段	770	1519	一般農業區	養殖用地	3269.071
3265	臺南市	學甲區	學甲段	771	1524	一般農業區	養殖用地	82.438
3266	臺南市	學甲區	學甲段	771	1523	一般農業區	養殖用地	2254.67
3267	臺南市	學甲區	學甲段	771-1	1523	一般農業區	水利用地	24.691
3268	臺南市	學甲區	學甲段	771-5	1523	一般農業區	養殖用地	760.824
3269	臺南市	學甲區	學甲段	771-6	1524	一般農業區	養殖用地	257.754
3270	臺南市	學甲區	學甲段	771-6	1523	一般農業區	養殖用地	1523.183
3271	臺南市	學甲區	學甲段	771-7	1524	一般農業區	養殖用地	3548.636
3272	臺南市	學甲區	學甲段	771-9	1523	一般農業區	交通用地	3.527
3273	臺南市	學甲區	學甲段	772	1526	一般農業區	養殖用地	1763.431
3274	臺南市	學甲區	學甲段	773-3	1514	一般農業區	養殖用地	1.081
3275	臺南市	學甲區	學甲段	773-4	1514	一般農業區	養殖用地	6.708
3276	臺南市	學甲區	學甲段	773-5	1237	一般農業區	養殖用地	3478.414
3277	臺南市	學甲區	學甲段	773-5	1496	一般農業區	養殖用地	1.287
3278	臺南市	學甲區	學甲段	773-6	1496	一般農業區	養殖用地	1614.793
3279	臺南市	學甲區	學甲段	773-7	1496	一般農業區	養殖用地	1599.238
3280	臺南市	學甲區	學甲段	773-8	1496	一般農業區	養殖用地	1786.132
3281	臺南市	學甲區	學甲段	774	1514	一般農業區	養殖用地	3892.259
3282	臺南市	學甲區	學甲段	774	1237	一般農業區	養殖用地	1949.051
3283	臺南市	學甲區	學甲段	775-1	1516	一般農業區	養殖用地	590.822
3284	臺南市	學甲區	學甲段	775-1	1517	一般農業區	養殖用地	2956.641
3285	臺南市	學甲區	學甲段	775-5	1512	一般農業區	養殖用地	4314.303
3286	臺南市	學甲區	學甲段	775-6	1516	一般農業區	養殖用地	2402.332
3287	臺南市	學甲區	學甲段	775-6	1517	一般農業區	養殖用地	1919.236
3288	臺南市	學甲區	學甲段	775-7	1516	一般農業區	養殖用地	2240.572
3289	臺南市	學甲區	學甲段	775-7	1515	一般農業區	養殖用地	13.546
3290	臺南市	學甲區	學甲段	776	1514	一般農業區	養殖用地	1498.005
3291	臺南市	學甲區	學甲段	776	1237	一般農業區	養殖用地	910.65
3292	臺南市	學甲區	學甲段	776	1496	一般農業區	養殖用地	0.018
3293	臺南市	學甲區	學甲段	776-2	1496	一般農業區	養殖用地	1878.781
3294	臺南市	學甲區	學甲段	777	1515	一般農業區	養殖用地	7018.431
3295	臺南市	學甲區	學甲段	777	1513	一般農業區	養殖用地	7473.15
3296	臺南市	學甲區	學甲段	777	1497	一般農業區	養殖用地	5685.058
3297	臺南市	學甲區	學甲段	777	1529	一般農業區	養殖用地	5.167
3298	臺南市	學甲區	學甲段	777	1529	一般農業區	養殖用地	1.598

3299	臺南市	學甲區	學甲段	777	1499	一般農業區	養殖用地	3245.693
3300	臺南市	學甲區	學甲段	777	1529	一般農業區	養殖用地	77.507
3301	臺南市	學甲區	學甲段	777	1498	一般農業區	養殖用地	4203.993
3302	臺南市	學甲區	學甲段	777	1530	一般農業區	養殖用地	40.25
3303	臺南市	學甲區	學甲段	777	1531	一般農業區	養殖用地	11.081
3304	臺南市	學甲區	學甲段	777	1548-1	一般農業區	養殖用地	34.551
3305	臺南市	學甲區	學甲段	777	1529	一般農業區	養殖用地	79.815
3306	臺南市	學甲區	學甲段	777-1	1496	一般農業區	養殖用地	2776.7
3307	臺南市	學甲區	學甲段	777-5	1515	一般農業區	水利用地	32.586
3308	臺南市	學甲區	學甲段	777-5	1529	一般農業區	水利用地	0.436
3309	臺南市	學甲區	學甲段	778	1496	一般農業區	養殖用地	1444.395
3310	臺南市	學甲區	學甲段	778-1	1529	一般農業區	養殖用地	1134.984
3311	臺南市	學甲區	學甲段	778-5	1529	一般農業區	水利用地	134.31
3312	臺南市	學甲區	學甲段	779-3	1515	一般農業區	養殖用地	0.286
3313	臺南市	學甲區	學甲段	779-3	1515	一般農業區	養殖用地	1.781
3314	臺南市	學甲區	學甲段	781-2	1510	一般農業區	養殖用地	2586.929
3315	臺南市	學甲區	學甲段	781-2	1501	一般農業區	養殖用地	51.045
3316	臺南市	學甲區	學甲段	782	1501	一般農業區	養殖用地	923.956
3317	臺南市	學甲區	學甲段	782	1502	一般農業區	養殖用地	12.431
3318	臺南市	學甲區	學甲段	782-3	1502	一般農業區	養殖用地	158.789
3319	臺南市	學甲區	學甲段	782-4	1499	一般農業區	養殖用地	0.118
3320	臺南市	學甲區	學甲段	782-4	1530	一般農業區	養殖用地	2408.039
3321	臺南市	學甲區	學甲段	782-4	1531	一般農業區	養殖用地	64.011
3322	臺南市	學甲區	學甲段	783-1	1499	一般農業區	養殖用地	1717.216
3323	臺南市	學甲區	學甲段	783-1	1531	一般農業區	養殖用地	67.363
3324	臺南市	學甲區	學甲段	785	1529	一般農業區	養殖用地	3155.925
3325	臺南市	學甲區	學甲段	785-1	1496	一般農業區	養殖用地	280.876
3326	臺南市	學甲區	學甲段	785-4	1529	一般農業區	水利用地	149.208
3327	臺南市	學甲區	學甲段	787	1529	一般農業區	養殖用地	1877.699
3328	臺南市	學甲區	學甲段	787	1553	一般農業區	養殖用地	1860.694
3329	臺南市	學甲區	學甲段	787	1548-1	一般農業區	養殖用地	3.088
3330	臺南市	學甲區	學甲段	787	1556	一般農業區	養殖用地	1.055
3331	臺南市	學甲區	學甲段	788-1	1529	一般農業區	水利用地	56.881
3332	臺南市	學甲區	學甲段	793	1531	一般農業區	養殖用地	517.801
3333	臺南市	學甲區	學甲段	793	1548	一般農業區	養殖用地	111.16
3334	臺南市	學甲區	學甲段	794	1531	一般農業區	養殖用地	3672.097
3335	臺南市	學甲區	學甲段	794	1548-1	一般農業區	養殖用地	4.637
3336	臺南市	學甲區	學甲段	795	1531	一般農業區	養殖用地	528.005
3337	臺南市	學甲區	學甲段	795	1552	一般農業區	養殖用地	8.469
3338	臺南市	學甲區	學甲段	795-2	1502	一般農業區	農牧用地	13.195
3339	臺南市	學甲區	學甲段	796	1552	一般農業區	養殖用地	311.402
3340	臺南市	學甲區	學甲段	796	1548	一般農業區	養殖用地	392.715
3341	臺南市	學甲區	學甲段	797-1	1552	一般農業區	農牧用地	1390.31
3342	臺南市	學甲區	學甲段	797-1	1557	一般農業區	農牧用地	0.727
3343	臺南市	學甲區	學甲段	797-4	1502	一般農業區	農牧用地	213.135
3344	臺南市	學甲區	學甲段	798-1	1502	一般農業區	養殖用地	4782.185
3345	臺南市	學甲區	學甲段	798-5	1557	一般農業區	農牧用地	0.192
3346	臺南市	學甲區	學甲段	799-1	1503	一般農業區	農牧用地	2147.272
3347	臺南市	學甲區	學甲段	800	1503	一般農業區	養殖用地	3570.116
3348	臺南市	學甲區	學甲段	800	1509	一般農業區	養殖用地	10.568
3349	臺南市	學甲區	學甲段	800	1532	一般農業區	養殖用地	1346.174
3350	臺南市	學甲區	學甲段	800	1509-1	一般農業區	養殖用地	19.804
3351	臺南市	學甲區	學甲段	801	1532	一般農業區	農牧用地	2236.696
3352	臺南市	學甲區	學甲段	802	1558	一般農業區	農牧用地	72.744
3353	臺南市	學甲區	學甲段	803-12	1536	一般農業區	農牧用地	5.107

3354	臺南市	學甲區	學甲段	803-12	1535	一般農業區	農牧用地	2227.939
3355	臺南市	學甲區	學甲段	803-13	1766-1	一般農業區	農牧用地	4.22
3356	臺南市	學甲區	學甲段	803-13	1766	一般農業區	農牧用地	389.925
3357	臺南市	學甲區	學甲段	803-14	1766-1	一般農業區	農牧用地	1233.924
3358	臺南市	學甲區	學甲段	803-6	1558	一般農業區	農牧用地	287.861
3359	臺南市	學甲區	學甲段	803-7	1537	一般農業區	農牧用地	2448.847
3360	臺南市	學甲區	學甲段	803-7	1765	一般農業區	農牧用地	926.19
3361	臺南市	學甲區	學甲段	803-8	1537	一般農業區	農牧用地	512.752
3362	臺南市	學甲區	學甲段	803-8	1765	一般農業區	農牧用地	124.512
3363	臺南市	學甲區	學甲段	804	1766	一般農業區	農牧用地	1036.739
3364	臺南市	學甲區	學甲段	805	1535	一般農業區	農牧用地	2930.054
3365	臺南市	學甲區	學甲段	805-2	1766	一般農業區	農牧用地	22.328
3366	臺南市	學甲區	學甲段	805-3	1770	一般農業區	交通用地	2.261
3367	臺南市	學甲區	學甲段	805-3	1535	一般農業區	交通用地	71.106
3368	臺南市	學甲區	學甲段	805-4	1535	一般農業區	交通用地	152.011
3369	臺南市	學甲區	學甲段	806	1766-1	一般農業區	農牧用地	2679.271
3370	臺南市	學甲區	學甲段	806	1766	一般農業區	農牧用地	4418.175
3371	臺南市	學甲區	學甲段	806	1768	一般農業區	農牧用地	142.827
3372	臺南市	學甲區	學甲段	807	1766-1	一般農業區	農牧用地	1935.535
3373	臺南市	學甲區	學甲段	808	1537	一般農業區	農牧用地	3309.598
3374	臺南市	學甲區	學甲段	808	1764	一般農業區	農牧用地	3408.814
3375	臺南市	學甲區	學甲段	809	1509-1	一般農業區	農牧用地	2785.658
3376	臺南市	學甲區	學甲段	809-1	1509	一般農業區	農牧用地	5369.298
3377	臺南市	學甲區	學甲段	809-1	1509-1	一般農業區	農牧用地	55.595
3378	臺南市	學甲區	學甲段	809-1	1509-1	一般農業區	農牧用地	9.17
3379	臺南市	學甲區	學甲段	809-4	1509-1	一般農業區	農牧用地	104.161
3380	臺南市	學甲區	學甲段	810	1509-1	一般農業區	農牧用地	1897.374
3381	臺南市	學甲區	學甲段	810	1532	一般農業區	農牧用地	1704.59
3382	臺南市	學甲區	學甲段	810	1558	一般農業區	農牧用地	117.089
3383	臺南市	學甲區	學甲段	812-1	1507	一般農業區	養殖用地	6981.964
3384	臺南市	學甲區	學甲段	812-1	1508	一般農業區	養殖用地	7114.105
3385	臺南市	學甲區	學甲段	812-20	1759	一般農業區	養殖用地	4422.593
3386	臺南市	學甲區	學甲段	812-20	1507	一般農業區	養殖用地	11.728
3387	臺南市	學甲區	學甲段	813	1759	一般農業區	農牧用地	676.755
3388	臺南市	學甲區	學甲段	813-2	1757	一般農業區	農牧用地	0.411
3389	臺南市	學甲區	學甲段	813-2	1758	一般農業區	農牧用地	3287.27
3390	臺南市	學甲區	學甲段	813-2	1760	一般農業區	農牧用地	523.371
3391	臺南市	學甲區	學甲段	813-2	1761	一般農業區	農牧用地	4242.98
3392	臺南市	學甲區	學甲段	813-2	1754	一般農業區	農牧用地	2156.949
3393	臺南市	學甲區	學甲段	813-2	1733	一般農業區	農牧用地	7.046
3394	臺南市	學甲區	學甲段	813-3	1760	一般農業區	水利用地	200.534
3395	臺南市	學甲區	學甲段	813-3	1754	一般農業區	水利用地	340.609
3396	臺南市	學甲區	學甲段	813-3	1739-1	一般農業區	水利用地	23.622
3397	臺南市	學甲區	學甲段	813-4	1760	一般農業區	農牧用地	1923.47
3398	臺南市	學甲區	學甲段	813-4	1735	一般農業區	農牧用地	2308.29
3399	臺南市	學甲區	學甲段	813-4	1754	一般農業區	農牧用地	1405.37
3400	臺南市	學甲區	學甲段	813-4	1739	一般農業區	農牧用地	116.14
3401	臺南市	學甲區	學甲段	813-4	1739-1	一般農業區	農牧用地	362.646
3402	臺南市	學甲區	學甲段	813-6	1733	一般農業區	交通用地	291.456
3403	臺南市	學甲區	學甲段	813-6	1733-1	一般農業區	交通用地	12.656
3404	臺南市	學甲區	學甲段	813-7	1733-1	一般農業區	農牧用地	101.084
3405	臺南市	學甲區	學甲段	813-7	1733	一般農業區	農牧用地	0.434
3406	臺南市	學甲區	學甲段	813-8	1760	一般農業區	交通用地	164.187
3407	臺南市	學甲區	學甲段	813-8	1735	一般農業區	交通用地	169.089
3408	臺南市	學甲區	學甲段	813-8	1739	一般農業區	交通用地	207.127

3409	臺南市	學甲區	學甲段	813-8	1739-1	一般農業區	交通用地	280.016
3410	臺南市	學甲區	學甲段	813-9	1760	一般農業區	農牧用地	574.817
3411	臺南市	學甲區	學甲段	813-9	1735	一般農業區	農牧用地	1746.961
3412	臺南市	學甲區	學甲段	814	1739	一般農業區	農牧用地	1608.688
3413	臺南市	學甲區	學甲段	814	1739-1	一般農業區	農牧用地	82.739
3414	臺南市	學甲區	學甲段	814-2	1739	一般農業區	交通用地	7.429
3415	臺南市	學甲區	學甲段	814-2	1739-1	一般農業區	交通用地	3.181
3416	臺南市	學甲區	學甲段	816	1739-1	一般農業區	農牧用地	1506.73
3417	臺南市	學甲區	學甲段	816-2	1733-1	一般農業區	農牧用地	196.496
3418	臺南市	學甲區	學甲段	816-3	1739-1	一般農業區	交通用地	24.507
3419	臺南市	學甲區	學甲段	822	1733	一般農業區	農牧用地	2522.584
3420	臺南市	學甲區	學甲段	822	1736	一般農業區	農牧用地	1271.08
3421	臺南市	學甲區	學甲段	825-1	1762	一般農業區	水利用地	30.366
3422	臺南市	學甲區	學甲段	852	1768	一般農業區	農牧用地	2223.248
3423	臺南市	學甲區	學甲段	852-1	1768	一般農業區	農牧用地	913.462
3424	臺南市	學甲區	學甲段	852-10	1770	一般農業區	養殖用地	410.062
3425	臺南市	學甲區	學甲段	852-11	1770	一般農業區	養殖用地	328.626
3426	臺南市	學甲區	學甲段	852-12	1770	一般農業區	水利用地	37.793
3427	臺南市	學甲區	學甲段	852-16	1767	一般農業區	交通用地	22.164
3428	臺南市	學甲區	學甲段	852-17	1769	一般農業區	交通用地	7.513
3429	臺南市	學甲區	學甲段	852-2	1768	一般農業區	農牧用地	2274.585
3430	臺南市	學甲區	學甲段	852-4	1768	一般農業區	農牧用地	319.591
3431	臺南市	學甲區	學甲段	852-5	1770	一般農業區	水利用地	69.947
3432	臺南市	學甲區	學甲段	852-6	1770	一般農業區	養殖用地	708.405
3433	臺南市	學甲區	學甲段	852-6	1767	一般農業區	養殖用地	7.021
3434	臺南市	學甲區	學甲段	852-7	1770	一般農業區	養殖用地	576.323
3435	臺南市	學甲區	學甲段	852-8	1770	一般農業區	水利用地	36.596
3436	臺南市	學甲區	學甲段	852-9	1770	一般農業區	水利用地	30.842
3437	臺南市	學甲區	學甲段	853	1767	一般農業區	養殖用地	654.184
3438	臺南市	學甲區	學甲段	853-12	1767	一般農業區	交通用地	26.561
3439	臺南市	學甲區	學甲段	853-4	1769	一般農業區	水利用地	7.267
3440	臺南市	學甲區	學甲段	853-4	1771	一般農業區	水利用地	67.092
3441	臺南市	學甲區	學甲段	853-4	1771-2	一般農業區	水利用地	29.411
3442	臺南市	學甲區	學甲段	853-7	1771-2	一般農業區	養殖用地	876.581
3443	臺南市	學甲區	學甲段	9456	2096-1	暫未編定	暫未編定	156.746
3444	臺南市	學甲區	學甲段	9456	2098-1	暫未編定	暫未編定	75.218
3445	臺南市	學甲區	學甲段	9456	2098	暫未編定	暫未編定	141.848
3446	臺南市	學甲區	學甲段	9456	2121	暫未編定	暫未編定	16.204
3447	臺南市	學甲區	學甲段	9463	1924	暫未編定	暫未編定	33.43
3448	臺南市	學甲區	學甲段	9463	1926	暫未編定	暫未編定	22.287
3449	臺南市	學甲區	學甲段	9464	1833-2	暫未編定	暫未編定	277.215
3450	臺南市	學甲區	學甲段	9464	1838	暫未編定	暫未編定	282.906
3451	臺南市	學甲區	學甲段	9464	1839	暫未編定	暫未編定	117.496
3452	臺南市	學甲區	學甲段	9464	1843	暫未編定	暫未編定	386.226
3453	臺南市	學甲區	學甲段	9464	1844	暫未編定	暫未編定	162.122
3454	臺南市	學甲區	學甲段	9464	1872	暫未編定	暫未編定	223.543
3455	臺南市	學甲區	學甲段	9464	1868	暫未編定	暫未編定	377.039
3456	臺南市	學甲區	學甲段	9464	1856	暫未編定	暫未編定	0.014
3457	臺南市	學甲區	學甲段	9464	1866	暫未編定	暫未編定	117.003
3458	臺南市	學甲區	學甲段	9464	1866-1	暫未編定	暫未編定	75.32
3459	臺南市	學甲區	學甲段	9464	1863	暫未編定	暫未編定	126.528
3460	臺南市	學甲區	學甲段	9464	1862	暫未編定	暫未編定	249.289
3461	臺南市	學甲區	學甲段	9464	1875	暫未編定	暫未編定	310.226
3462	臺南市	學甲區	學甲段	9464	1876	暫未編定	暫未編定	362.989
3463	臺南市	學甲區	學甲段	9464	1897	暫未編定	暫未編定	203.3

3464	臺南市	學甲區	學甲段	9464	1690	暫未編定	暫未編定	173.739
3465	臺南市	學甲區	學甲段	9464	1899	暫未編定	暫未編定	166.736
3466	臺南市	學甲區	學甲段	9464	1900	暫未編定	暫未編定	340.486
3467	臺南市	學甲區	學甲段	9464	1917-1	暫未編定	暫未編定	189.531
3468	臺南市	學甲區	學甲段	9464	1917	暫未編定	暫未編定	208.953
3469	臺南市	學甲區	學甲段	9464	1920	暫未編定	暫未編定	125.953
3470	臺南市	學甲區	學甲段	9464	1942	暫未編定	暫未編定	25.028
3471	臺南市	學甲區	學甲段	9464	1942	暫未編定	暫未編定	1.016
3472	臺南市	學甲區	學甲段	9687	1423	暫未編定	暫未編定	106.222
3473	臺南市	學甲區	學甲段	9687	1460	暫未編定	暫未編定	417.63
3474	臺南市	學甲區	學甲段	9687	1438-1	暫未編定	暫未編定	14.75
3475	臺南市	學甲區	學甲段	9687	1443	暫未編定	暫未編定	46.305
3476	臺南市	學甲區	學甲段	9687	1439-1	暫未編定	暫未編定	0.315
3477	臺南市	學甲區	學甲段	9687	1439-1	暫未編定	暫未編定	3.064
3478	臺南市	學甲區	學甲段	9695	1714	暫未編定	暫未編定	406.046
3479	臺南市	學甲區	學甲段	9695	1709	暫未編定	暫未編定	330.475
3480	臺南市	學甲區	學甲段	9695	1717	暫未編定	暫未編定	160.889
3481	臺南市	學甲區	學甲段	9695	1750	暫未編定	暫未編定	210.27
3482	臺南市	學甲區	學甲段	9854	1750	暫未編定	暫未編定	273.591
3483	臺南市	學甲區	學甲段	9856	1533	暫未編定	暫未編定	4.355
3484	臺南市	學甲區	學甲段	9856	1536	暫未編定	暫未編定	278.82
3485	臺南市	學甲區	學甲段	9856	1535	暫未編定	暫未編定	379.996
3486	臺南市	學甲區	學甲段	9858	1535	暫未編定	暫未編定	21.336
3487	臺南市	學甲區	學甲段	9858	1770	暫未編定	暫未編定	25.114
3488	臺南市	學甲區	學甲段	9858	1767	暫未編定	暫未編定	97.745
3489	臺南市	學甲區	學甲段	9858	1771-2	暫未編定	暫未編定	55.595
3490	臺南市	學甲區	學甲段	9993	1685	暫未編定	暫未編定	256.146
3491	臺南市	學甲區	學甲段	385-65	1839-1	一般農業區	養殖用地	4013.388
3492	臺南市	學甲區	學甲段	385-65	1840-1	一般農業區	養殖用地	593.139
3493	臺南市	學甲區	學甲段	385-148	1872	一般農業區	養殖用地	11329.108
3494	臺南市	學甲區	學甲段	385-148	1856	一般農業區	養殖用地	13167.551
3495	臺南市	學甲區	學甲段	385-186	1839-1	一般農業區	養殖用地	35.322
3496	臺南市	學甲區	學甲段	385-186	1840-1	一般農業區	養殖用地	66.681
3497	臺南市	學甲區	學甲段	385-187	1872	一般農業區	養殖用地	417.787
3498	臺南市	學甲區	學甲段	385-187	1856	一般農業區	養殖用地	272.063
3499	臺南市	學甲區	學甲段	694-20	1425-2	一般農業區	養殖用地	106.762
3500	臺南市	學甲區	學甲段	763-30	1757	一般農業區	養殖用地	5784.943
3501	臺南市	學甲區	學甲段	763-30	1758	一般農業區	養殖用地	3107.757
3502	臺南市	學甲區	學甲段	763-30	1758	一般農業區	養殖用地	164.072
3503	臺南市	學甲區	學甲段	763-34	1757	一般農業區	養殖用地	529.007
3504	臺南市	學甲區	學甲段	763-34	1758	一般農業區	養殖用地	233.963
3505	臺南市	學甲區	學甲段	788	1529	一般農業區	養殖用地	6516.112
3506	臺南市	學甲區	學甲段	788	1497	一般農業區	養殖用地	9.811
3507	臺南市	學甲區	學甲段	788	1548-1	一般農業區	養殖用地	6823.312
3508	臺南市	學甲區	學甲段	788	1531	一般農業區	養殖用地	612.886
3509	臺南市	學甲區	學甲段	788	1531	一般農業區	養殖用地	259.756
3510	臺南市	學甲區	學甲段	788	1531	一般農業區	養殖用地	38.147
3511	臺南市	學甲區	學甲段	788	1548	一般農業區	養殖用地	7061.591
3512	臺南市	學甲區	學甲段	788	1553	一般農業區	養殖用地	0.136
3513	臺南市	學甲區	學甲段	788	1553	一般農業區	養殖用地	32.788
3514	臺南市	學甲區	學甲段	788	1556	一般農業區	養殖用地	6633.086
3515	臺南市	學甲區	學甲段	788-2	1548	一般農業區	養殖用地	122.613
3516	臺南市	學甲區	學甲段	788-2	1556	一般農業區	養殖用地	330.545
3517	臺南市	學甲區	學甲段	788-3	1557	一般農業區	養殖用地	8624.841
3518	臺南市	學甲區	學甲段	788-3	1536	一般農業區	養殖用地	9109.662

3519	臺南市	學甲區	學甲段	2702-2	1297	一般農業區	農牧用地	597.306
3520	臺南市	學甲區	學甲段	2702-2	1296	一般農業區	農牧用地	312.962
3521	臺南市	學甲區	學甲段	1883	1541	暫未編定	暫未編定	1789.062
3522	臺南市	學甲區	學甲段	1883	1544	暫未編定	暫未編定	0.884
3523	臺南市	學甲區	學甲段	1883	1534	暫未編定	暫未編定	212.303
3524	臺南市	學甲區	學甲段	1883	1545	暫未編定	暫未編定	2710.508
3525	臺南市	學甲區	學甲段	1883-3	1534	暫未編定	暫未編定	89.948
3526	臺南市	學甲區	學甲段	1879-46	1224	一般農業區	水利用地	0.65
3527	臺南市	學甲區	學甲段	1879-46	1240-1	一般農業區	水利用地	875.138
3528	臺南市	學甲區	學甲段	1879-46	1225-1	一般農業區	水利用地	7.736
3529	臺南市	學甲區	學甲段	9991	1771	暫未編定	暫未編定	54.885
3530	臺南市	學甲區	宅子港段	165-568	171-2	一般農業區	養殖用地	227.381
3531	臺南市	學甲區	宅子港段	165-568	171-4	一般農業區	養殖用地	2428.894
3532	臺南市	學甲區	宅子港段	165-568	171-3	一般農業區	養殖用地	647.053
3533	臺南市	學甲區	宅子港段	165-568	170-6	一般農業區	養殖用地	839.671
3534	臺南市	學甲區	宅子港段	165-568	170-5	一般農業區	養殖用地	2664.437
3535	臺南市	學甲區	宅子港段	165-568	368-2	一般農業區	養殖用地	63.298
3536	臺南市	學甲區	宅子港段	165-568	170-3	一般農業區	養殖用地	1268.186
3537	臺南市	學甲區	宅子港段	165-568	170-4	一般農業區	養殖用地	1074.663
3538	臺南市	學甲區	宅子港段	165-568	170-2	一般農業區	養殖用地	3061.17
3539	臺南市	學甲區	宅子港段	165-568	367-1	一般農業區	養殖用地	248.022
3540	臺南市	學甲區	宅子港段	165-568	170-7	一般農業區	養殖用地	2941.003
3541	臺南市	學甲區	宅子港段	165-568	367-2	一般農業區	養殖用地	180.265
3542	臺南市	學甲區	宅子港段	165-568	170-9	一般農業區	養殖用地	2554.04
3543	臺南市	學甲區	宅子港段	165-568	205-2	一般農業區	養殖用地	1660.77
3544	臺南市	學甲區	宅子港段	165-568	205-3	一般農業區	養殖用地	1764.121
3545	臺南市	學甲區	宅子港段	165-1484	367-1	一般農業區	養殖用地	1842.113
3546	臺南市	學甲區	宅子港段	165-1484	367	一般農業區	養殖用地	5010.291
3547	臺南市	學甲區	宅子港段	165-1484	367-2	一般農業區	養殖用地	1213.703
3548	臺南市	學甲區	宅子港段	165-1484	170-9	一般農業區	養殖用地	17.265
3549	臺南市	學甲區	宅子港段	165-1484	379-1	一般農業區	養殖用地	8951.973
3550	臺南市	學甲區	宅子港段	165-1484	379	一般農業區	養殖用地	3759.413
3551	臺南市	學甲區	宅子港段	165-1484	205-2	一般農業區	養殖用地	53.02
3552	臺南市	學甲區	宅子港段	165-1484	205-3	一般農業區	養殖用地	141.485
3553	臺南市	學甲區	宅子港段	170-262	412	一般農業區	丁種建築用地	66.847
3554	臺南市	學甲區	宅子港段	170-251	412	一般農業區	丁種建築用地	7423.69
3555	臺南市	學甲區	宅子港段	174-56	467-1	一般農業區	養殖用地	5992.186
3556	臺南市	學甲區	宅子港段	174-56	479-1	一般農業區	養殖用地	5182.16
3557	臺南市	學甲區	宅子港段	174-56	288-3	一般農業區	養殖用地	1264.649
3558	臺南市	學甲區	宅子港段	174-56	467	一般農業區	養殖用地	5233.843
3559	臺南市	學甲區	宅子港段	174-56	479	一般農業區	養殖用地	4630.057
3560	臺南市	學甲區	宅子港段	174-56	288	一般農業區	養殖用地	1244.478
3561	臺南市	學甲區	宅子港段	174-134	266	一般農業區	養殖用地	122.775
3562	臺南市	學甲區	宅子港段	174-134	288-3	一般農業區	養殖用地	3941.592
3563	臺南市	學甲區	宅子港段	174-134	288-1	一般農業區	養殖用地	2072.786
3564	臺南市	學甲區	宅子港段	174-134	288	一般農業區	養殖用地	3707.258
3565	臺南市	學甲區	宅子港段	174-134	288-2	一般農業區	養殖用地	1569.959
3566	臺南市	學甲區	學甲段	695-8	1672	一般農業區	養殖用地	14.64
3567	臺南市	學甲區	學甲段	695-8	1665	一般農業區	養殖用地	7290.597
3568	臺南市	學甲區	學甲段	695-8	1676	一般農業區	養殖用地	1057.116
3569	臺南市	學甲區	學甲段	695-8	1672-1	一般農業區	養殖用地	1.562
3570	臺南市	學甲區	學甲段	695-8	1693-1	一般農業區	養殖用地	671.22
3571	臺南市	學甲區	學甲段	695-8	1681	一般農業區	養殖用地	6112.729
3572	臺南市	學甲區	學甲段	695-8	1672-1	一般農業區	養殖用地	10.597
3573	臺南市	學甲區	學甲段	695-8	1681-1	一般農業區	養殖用地	5778.196

3574	臺南市	學甲區	學甲段	695-8	1672-1	一般農業區	養殖用地	0.293
3575	臺南市	學甲區	學甲段	695-8	1668-1	一般農業區	養殖用地	3.577
3576	臺南市	學甲區	學甲段	695-8	1686-1	一般農業區	養殖用地	3365.838
3577	臺南市	學甲區	學甲段	695-8	1694-1	一般農業區	養殖用地	996.255
3578	臺南市	學甲區	學甲段	695-8	1682-2	一般農業區	養殖用地	5789.06
3579	臺南市	學甲區	學甲段	695-8	1682-3	一般農業區	養殖用地	5558.453
3580	臺南市	學甲區	學甲段	695-8	1686-2	一般農業區	養殖用地	3494.352
3581	臺南市	學甲區	學甲段	695-8	1695-1	一般農業區	養殖用地	1556.222
3582	臺南市	學甲區	學甲段	695-8	1683-1	一般農業區	養殖用地	6544.395
3583	臺南市	學甲區	學甲段	695-8	1683	一般農業區	養殖用地	8860.369
3584	臺南市	學甲區	學甲段	695-8	1696-1	一般農業區	養殖用地	2569.641
3585	臺南市	學甲區	學甲寮段	283-376	347	一般農業區	養殖用地	3205.126
3586	臺南市	學甲區	學甲寮段	283-376	348-3	一般農業區	養殖用地	0.008
3587	臺南市	學甲區	學甲寮段	283-377	347	一般農業區	養殖用地	7.124
3588	臺南市	學甲區	學甲寮段	283-377	163	一般農業區	養殖用地	2085.131
3589	臺南市	學甲區	學甲寮段	283-377	347	一般農業區	養殖用地	67.561
3590	臺南市	學甲區	學甲寮段	283-403	157-1	一般農業區	養殖用地	1814.374
3591	臺南市	學甲區	學甲寮段	283-404	157-1	一般農業區	養殖用地	1213.593
3592	臺南市	學甲區	學甲寮段	283-405	157-1	一般農業區	養殖用地	1140.867
3593	臺南市	學甲區	學甲寮段	283-405	163	一般農業區	養殖用地	764.034
3594	臺南市	學甲區	學甲寮段	283-407	156	一般農業區	養殖用地	3546.854
3595	臺南市	學甲區	學甲寮段	283-407	156-1	一般農業區	養殖用地	2137.064
3596	臺南市	學甲區	學甲寮段	283-545	347	一般農業區	養殖用地	7.783
3597	臺南市	學甲區	學甲寮段	283-546	347	一般農業區	養殖用地	11.44
3598	臺南市	學甲區	學甲寮段	283-547	163	一般農業區	養殖用地	5.277
3599	臺南市	學甲區	宅子港段	170-56	652	一般農業區	養殖用地	1976.271
3600	臺南市	學甲區	宅子港段	170-56	652-1	一般農業區	養殖用地	1315.473
3601	臺南市	學甲區	宅子港段	170-56	653	一般農業區	養殖用地	11092.483
3602	臺南市	學甲區	宅子港段	170-56	653-1	一般農業區	養殖用地	9342.455
3603	臺南市	學甲區	宅子港段	170-264	652-1	一般農業區	養殖用地	7413.797
3604	臺南市	學甲區	宅子港段	170-264	652	一般農業區	養殖用地	9909.878
3605	臺南市	學甲區	宅子港段	185-10	774	一般農業區	養殖用地	1095.445
3606	臺南市	學甲區	宅子港段	185-46	774	一般農業區	養殖用地	442.196
3607	臺南市	學甲區	宅子港段	185-47	774	一般農業區	養殖用地	1387.656
3608	臺南市	學甲區	宅子港段	185-117	774	一般農業區	交通用地	43.271
3609	臺南市	學甲區	宅子港段	170-12	405	一般農業區	水利用地	1908.976
3610	臺南市	學甲區	宅子港段	170-12	418	一般農業區	水利用地	38.832
3611	臺南市	學甲區	宅子港段	170-12	653-1	一般農業區	水利用地	52.917
3612	臺南市	學甲區	宅子港段	170-12	653	一般農業區	水利用地	2.479
3613	臺南市	學甲區	宅子港段	170-12	655	一般農業區	水利用地	497.02
3614	臺南市	學甲區	宅子港段	170-12	655-1	一般農業區	水利用地	29.537
3615	臺南市	學甲區	宅子港段	170-12	655-1	一般農業區	水利用地	357.242
3616	臺南市	學甲區	宅子港段	170-12	654	一般農業區	水利用地	1879.31
3617	臺南市	學甲區	宅子港段	170-12	656-1	一般農業區	水利用地	156.883
3618	臺南市	學甲區	宅子港段	170-12	656	一般農業區	水利用地	1002.722
3619	臺南市	學甲區	宅子港段	170-12	656-1	一般農業區	水利用地	786.271
3620	臺南市	學甲區	宅子港段	170-12	658	一般農業區	水利用地	2.014
3621	臺南市	學甲區	宅子港段	170-252	403	一般農業區	國土保安用地	97.804
3622	臺南市	學甲區	宅子港段	170-252	658	一般農業區	國土保安用地	315.272
3623	臺南市	學甲區	宅子港段	170-252	403	一般農業區	國土保安用地	52.122
3624	臺南市	學甲區	宅子港段	175-147	741	一般農業區	水利用地	0.662
3625	臺南市	學甲區	宅子港段	175-147	741	一般農業區	水利用地	1.095
3626	臺南市	學甲區	宅子港段	175-151	741	一般農業區	水利用地	2.119
3627	臺南市	學甲區	宅子港段	184-42	726	一般農業區	水利用地	64.398
3628	臺南市	學甲區	宅子港段	184-42	726	一般農業區	水利用地	16.824

3629	臺南市	學甲區	宅子港段	184-43	759	一般農業區	水利用地	2.204
3630	臺南市	學甲區	宅子港段	185-97	759	一般農業區	水利用地	17.283
3631	臺南市	學甲區	宅子港段	185-97	778	一般農業區	水利用地	9.911
3632	臺南市	學甲區	宅子港段	185-100	774	一般農業區	水利用地	33.393
3633	臺南市	學甲區	宅子港段	185-101	774	一般農業區	水利用地	0.062
3634	臺南市	學甲區	宅子港段	185-106	774	一般農業區	水利用地	19.796
3635	臺南市	學甲區	宅子港段	185-110	774	一般農業區	水利用地	163.98
3636	臺南市	學甲區	宅子港段	185-111	774	一般農業區	水利用地	50.156
3637	臺南市	學甲區	宅子港段	185-112	731	一般農業區	水利用地	180.656
3638	臺南市	學甲區	宅子港段	185-113	731	一般農業區	水利用地	317.244
3639	臺南市	學甲區	宅子港段	190	728	一般農業區	水利用地	76.925
3640	臺南市	學甲區	宅子港段	190-7	728	一般農業區	水利用地	38.109
3641	臺南市	學甲區	宅子港段	191-2	727	一般農業區	水利用地	215.044
3642	臺南市	學甲區	宅子港段	192-5	748	一般農業區	特定目的事業用地	279.183
3643	臺南市	學甲區	宅子港段	192-6	747	一般農業區	特定目的事業用地	168.569
3644	臺南市	學甲區	宅子港段	192-8	748	一般農業區	特定目的事業用地	913.983
3645	臺南市	學甲區	宅子港段	192-14	748	一般農業區	特定目的事業用地	1292.686
3646	臺南市	學甲區	中洲段	101-2	2027	一般農業區	水利用地	9.545
3647	臺南市	學甲區	宅子港段	198-6	730	一般農業區	水利用地	522.788
3648	臺南市	學甲區	中洲段	102-1	2027	一般農業區	養殖用地	844.552
3649	臺南市	學甲區	宅子港段	198-6	728	一般農業區	水利用地	172.232
3650	臺南市	學甲區	中洲段	102-10	2077	一般農業區	特定目的事業用地	1.814
3651	臺南市	學甲區	宅子港段	228-33	705	一般農業區	水利用地	83.938
3652	臺南市	學甲區	中洲段	102-11	2030	一般農業區	養殖用地	2119.973
3653	臺南市	學甲區	宅子港段	228-34	705	一般農業區	水利用地	14.107
3654	臺南市	學甲區	中洲段	102-11	2029	一般農業區	養殖用地	45.532
3655	臺南市	學甲區	宅子港段	258-23	674	一般農業區	養殖用地	16.593
3656	臺南市	學甲區	中洲段	102-2	2029	一般農業區	水利用地	1.331
3657	臺南市	學甲區	宅子港段	258-23	681	一般農業區	養殖用地	2665.832
3658	臺南市	學甲區	中洲段	102-2	2030	一般農業區	水利用地	108.07
3659	臺南市	學甲區	宅子港段	258-24	682	一般農業區	養殖用地	2524.314
3660	臺南市	學甲區	中洲段	102-2	2027	一般農業區	水利用地	0.001
3661	臺南市	學甲區	宅子港段	170-14	405	一般農業區	養殖用地	8886.293
3662	臺南市	學甲區	中洲段	102-2	2027	一般農業區	水利用地	45.587
3663	臺南市	學甲區	宅子港段	170-14	654	一般農業區	養殖用地	4398.937
3664	臺南市	學甲區	中洲段	102-3	2030	一般農業區	養殖用地	2718.375
3665	臺南市	學甲區	宅子港段	170-15	656	一般農業區	養殖用地	9682.567
3666	臺南市	學甲區	中洲段	102-7	2027	一般農業區	養殖用地	10560.329
3667	臺南市	學甲區	宅子港段	170-15	656-1	一般農業區	養殖用地	7986.593
3668	臺南市	學甲區	中洲段	102-7	2028	一般農業區	養殖用地	12.505
3669	臺南市	學甲區	宅子港段	170-15	654	一般農業區	養殖用地	1105.508
3670	臺南市	學甲區	中洲段	102-8	2027	一般農業區	養殖用地	16.261
3671	臺南市	學甲區	宅子港段	170-54	654	一般農業區	養殖用地	6678.88
3672	臺南市	學甲區	中洲段	102-9	2027	一般農業區	墳墓用地	0.72
3673	臺南市	學甲區	宅子港段	170-54	656-1	一般農業區	養殖用地	258.399
3674	臺南市	學甲區	中洲段	103	2042	一般農業區	養殖用地	3123.932
3675	臺南市	學甲區	宅子港段	170-175	655	一般農業區	養殖用地	9483.171
3676	臺南市	學甲區	中洲段	103	2053	一般農業區	養殖用地	254.458
3677	臺南市	學甲區	宅子港段	170-175	655-1	一般農業區	養殖用地	1842.602
3678	臺南市	學甲區	中洲段	103-3	2028	一般農業區	養殖用地	1180.394
3679	臺南市	學甲區	宅子港段	170-175	656	一般農業區	養殖用地	261.996
3680	臺南市	學甲區	中洲段	104	2053	一般農業區	水利用地	37.637
3681	臺南市	學甲區	宅子港段	170-263	655-1	一般農業區	養殖用地	7812.861
3682	臺南市	學甲區	中洲段	104-1	2053	一般農業區	養殖用地	7586.156
3683	臺南市	學甲區	宅子港段	170-263	655	一般農業區	養殖用地	777.733

3684	臺南市	學甲區	中洲段	104-1	2054	一般農業區	養殖用地	2217.95
3685	臺南市	學甲區	學甲段	382-220	1659-4	一般農業區	交通用地	625.948
3686	臺南市	學甲區	中洲段	105	2053-1	一般農業區	養殖用地	1237.929
3687	臺南市	學甲區	學甲段	382-220	1651-6	一般農業區	交通用地	439.728
3688	臺南市	學甲區	中洲段	105	2053	一般農業區	養殖用地	2203.468
3689	臺南市	學甲區	學甲段	381-85	1652	一般農業區	交通用地	392.834
3690	臺南市	學甲區	中洲段	105	2054	一般農業區	養殖用地	60.269
3691	臺南市	學甲區	學甲段	381-85	1652-1	一般農業區	交通用地	96.141
3692	臺南市	學甲區	中洲段	105-1	2053	工業區	水利用地	4.515
3693	臺南市	學甲區	學甲段	382-200	1828	一般農業區	交通用地	62.95
3694	臺南市	學甲區	中洲段	105-1	2059	工業區	水利用地	215.27
3695	臺南市	學甲區	學甲段	382-209	1828	一般農業區	交通用地	175.85
3696	臺南市	學甲區	中洲段	105-1	2082	工業區	水利用地	3.345
3697	臺南市	學甲區	學甲段	382-209	1828-1	一般農業區	交通用地	313.646
3698	臺南市	學甲區	中洲段	105-2	2059	一般農業區	養殖用地	1166.287
3699	臺南市	學甲區	學甲段	382-209	1659-4	一般農業區	交通用地	16.163
3700	臺南市	學甲區	中洲段	105-2	2082	一般農業區	養殖用地	0.684
3701	臺南市	學甲區	學甲段	382-213	1828	一般農業區	交通用地	19.253
3702	臺南市	學甲區	中洲段	105-3	2059	一般農業區	養殖用地	454.365
3703	臺南市	學甲區	學甲段	382-218	1659-4	一般農業區	交通用地	39.049
3704	臺南市	學甲區	中洲段	105-3	2082	一般農業區	養殖用地	26.097
3705	臺南市	學甲區	學甲段	396-9	1896	一般農業區	特定目的事業用地	69.766
3706	臺南市	學甲區	中洲段	105-8	2085	工業區	丁種建築用地	449.206
3707	臺南市	學甲區	學甲段	396-9	1896-3	一般農業區	特定目的事業用地	4.868
3708	臺南市	學甲區	中洲段	105-9	2085	一般農業區	交通用地	243.186
3709	臺南市	學甲區	學甲段	396-25	1879	一般農業區	特定目的事業用地	4.742
3710	臺南市	學甲區	中洲段	105-9	2093	一般農業區	交通用地	390.149
3711	臺南市	學甲區	學甲段	678	1900	一般農業區	養殖用地	5707.111
3712	臺南市	學甲區	中洲段	106	2054	一般農業區	養殖用地	4727.983
3713	臺南市	學甲區	學甲段	678	1899	一般農業區	養殖用地	92.582
3714	臺南市	學甲區	中洲段	106-1	2076	一般農業區	交通用地	11.631
3715	臺南市	學甲區	學甲段	678	1917-1	一般農業區	養殖用地	179.041
3716	臺南市	學甲區	中洲段	108-10	2076	一般農業區	養殖用地	11.384
3717	臺南市	學甲區	學甲段	678	1917	一般農業區	養殖用地	14.906
3718	臺南市	學甲區	中洲段	108-11	2076	一般農業區	養殖用地	332.751
3719	臺南市	學甲區	學甲段	678-1	1900	一般農業區	養殖用地	6743.008
3720	臺南市	學甲區	中洲段	108-11	2077	一般農業區	養殖用地	0.967
3721	臺南市	學甲區	學甲段	679-3	1690	一般農業區	養殖用地	1508.837
3722	臺南市	學甲區	中洲段	108-12	2077	一般農業區	養殖用地	11.175
3723	臺南市	學甲區	學甲段	679-3	1900	一般農業區	養殖用地	118.876
3724	臺南市	學甲區	中洲段	108-12	2076	一般農業區	養殖用地	371.543
3725	臺南市	學甲區	學甲段	679-3	1918	一般農業區	養殖用地	0.001
3726	臺南市	學甲區	中洲段	108-13	2077	一般農業區	養殖用地	11.107
3727	臺南市	學甲區	學甲段	686-11	1690-1	一般農業區	養殖用地	2739.715
3728	臺南市	學甲區	中洲段	108-13	2076	一般農業區	養殖用地	369.773
3729	臺南市	學甲區	學甲段	686-11	1897	一般農業區	養殖用地	39.255
3730	臺南市	學甲區	中洲段	108-14	2076	一般農業區	養殖用地	83.026
3731	臺南市	學甲區	學甲段	686-11	1690	一般農業區	養殖用地	870.971
3732	臺南市	學甲區	中洲段	108-3	2076	一般農業區	交通用地	78.896
3733	臺南市	學甲區	學甲段	686-12	1690	一般農業區	養殖用地	2924.25
3734	臺南市	學甲區	中洲段	108-5	2073	一般農業區	養殖用地	1943.39
3735	臺南市	學甲區	學甲段	686-12	1918	一般農業區	養殖用地	20.566
3736	臺南市	學甲區	中洲段	108-6	2073-2	一般農業區	養殖用地	697.133
3737	臺南市	學甲區	學甲段	692-66	1652-1	一般農業區	交通用地	219.841
3738	臺南市	學甲區	中洲段	108-6	2056	一般農業區	養殖用地	4034.873

3739	臺南市	學甲區	學甲段	692-66	1657	一般農業區	交通用地	85.292
3740	臺南市	學甲區	中洲段	108-6	2073-3	一般農業區	養殖用地	151.338
3741	臺南市	學甲區	學甲段	692-67	1657	一般農業區	交通用地	79.133
3742	臺南市	學甲區	中洲段	108-6	2070	一般農業區	養殖用地	122.081
3743	臺南市	學甲區	學甲段	692-67	1658	一般農業區	交通用地	176.929
3744	臺南市	學甲區	中洲段	108-7	2073-3	一般農業區	養殖用地	536.531
3745	臺南市	學甲區	學甲段	693-62	1650	一般農業區	交通用地	2.375
3746	臺南市	學甲區	中洲段	108-8	2070	一般農業區	養殖用地	2712.908
3747	臺南市	學甲區	學甲段	693-64	1650	一般農業區	交通用地	131.672
3748	臺南市	學甲區	中洲段	108-8	2069	一般農業區	養殖用地	121.424
3749	臺南市	學甲區	學甲段	693-66	1650	一般農業區	交通用地	0.025
3750	臺南市	學甲區	中洲段	108-9	2077	一般農業區	養殖用地	1057.902
3751	臺南市	學甲區	學甲段	693-68	1650	一般農業區	交通用地	83.382
3752	臺南市	學甲區	中洲段	109	2077	一般農業區	養殖用地	69.66
3753	臺南市	學甲區	學甲段	693-68	1661	一般農業區	交通用地	243.382
3754	臺南市	學甲區	中洲段	109-2	2073	一般農業區	水利用地	52.5
3755	臺南市	學甲區	學甲段	693-72	1661	一般農業區	交通用地	146.147
3756	臺南市	學甲區	中洲段	110	2073	一般農業區	養殖用地	997.905
3757	臺南市	學甲區	學甲段	693-72	1678	一般農業區	交通用地	183.554
3758	臺南市	學甲區	中洲段	111-1	2073	一般農業區	養殖用地	924.287
3759	臺南市	學甲區	學甲段	693-73	1650	一般農業區	交通用地	2.163
3760	臺南市	學甲區	中洲段	113-1	2073-3	一般農業區	養殖用地	83.941
3761	臺南市	學甲區	學甲段	693-79	1678	一般農業區	交通用地	7.259
3762	臺南市	學甲區	中洲段	119	2059	一般農業區	養殖用地	5154.71
3763	臺南市	學甲區	學甲段	693-80	1678	一般農業區	交通用地	0.4
3764	臺南市	學甲區	中洲段	119	2061	一般農業區	養殖用地	74.792
3765	臺南市	學甲區	學甲段	694-13	1678	一般農業區	養殖用地	17.712
3766	臺南市	學甲區	中洲段	120	2069	一般農業區	農牧用地	2791.577
3767	臺南市	學甲區	學甲段	694-13	1430	一般農業區	養殖用地	5662.08
3768	臺南市	學甲區	中洲段	120	2069-1	一般農業區	農牧用地	15.443
3769	臺南市	學甲區	學甲段	694-13	1430-1	一般農業區	養殖用地	4762.864
3770	臺南市	學甲區	文衡段	120	1771-2	一般農業區	水利用地	3.586
3771	臺南市	學甲區	學甲段	694-13	1678	一般農業區	養殖用地	39.7
3772	臺南市	學甲區	興業段	120	1263-1	一般農業區	養殖用地	2161.86
3773	臺南市	學甲區	學甲段	694-13	1680	一般農業區	養殖用地	1114.873
3774	臺南市	學甲區	中洲段	120-1	2069	一般農業區	農牧用地	1200.558
3775	臺南市	學甲區	學甲段	694-13	1680-1	一般農業區	養殖用地	2785.744
3776	臺南市	學甲區	中洲段	121	2069-1	一般農業區	農牧用地	13.536
3777	臺南市	學甲區	學甲段	694-199	1423	一般農業區	交通用地	16.167
3778	臺南市	學甲區	興業段	121	1263	一般農業區	養殖用地	1732.548
3779	臺南市	學甲區	學甲段	694-203	1678	一般農業區	交通用地	0.249
3780	臺南市	學甲區	興業段	121	1263-1	一般農業區	養殖用地	237.168
3781	臺南市	學甲區	學甲段	694-203	1430	一般農業區	交通用地	90.254
3782	臺南市	學甲區	中洲段	121-1	2069-1	一般農業區	農牧用地	1377.106
3783	臺南市	學甲區	學甲段	694-205	1421	一般農業區	交通用地	258.769
3784	臺南市	學甲區	中洲段	121-2	2069-1	一般農業區	水利用地	1.41
3785	臺南市	學甲區	學甲段	694-208	1423	一般農業區	交通用地	7.204
3786	臺南市	學甲區	興業段	122	1265	一般農業區	養殖用地	1.261
3787	臺南市	學甲區	學甲段	694-210	1423	一般農業區	交通用地	25.369
3788	臺南市	學甲區	興業段	122	1263	一般農業區	養殖用地	1960.143
3789	臺南市	學甲區	學甲段	694-220	1421	一般農業區	交通用地	6.72
3790	臺南市	學甲區	興業段	122-1	1265	一般農業區	養殖用地	6.975
3791	臺南市	學甲區	學甲段	694-221	1680	一般農業區	養殖用地	198.408
3792	臺南市	學甲區	興業段	122-1	1264	一般農業區	養殖用地	58.343
3793	臺南市	學甲區	學甲段	694-221	1680-1	一般農業區	養殖用地	2150.408

3794	臺南市	學甲區	興業段	122-1	1263	一般農業區	養殖用地	45.891
3795	臺南市	學甲區	學甲段	747	1741	一般農業區	特定目的事業用地	0.848
3796	臺南市	學甲區	興業段	124	1264	鄉村區	乙種建築用地	3.176
3797	臺南市	學甲區	學甲段	747	1746	一般農業區	特定目的事業用地	128.015
3798	臺南市	學甲區	中洲段	125	2060	一般農業區	養殖用地	5184.546
3799	臺南市	學甲區	學甲段	1916	1577	暫未編定	暫未編定	2129.135
3800	臺南市	學甲區	興業段	125	1264	一般農業區	養殖用地	3495.651
3801	臺南市	學甲區	學甲段	1916-20	1577	暫未編定	暫未編定	2295.69
3802	臺南市	學甲區	興業段	125	1265	一般農業區	養殖用地	5.906
3803	臺南市	學甲區	學甲段	2759-2	1318	一般農業區	農牧用地	437.662
3804	臺南市	學甲區	中洲段	125-1	2081	一般農業區	水利用地	72.29
3805	臺南市	學甲區	中洲段	125-2	2081	一般農業區	農牧用地	240.153
3806	臺南市	學甲區	中洲段	125-3	2081	一般農業區	養殖用地	1053.516
3807	臺南市	學甲區	宅子港段	165-626	203	一般農業區	養殖用地	3174.855
3808	臺南市	學甲區	中洲段	126	2081	一般農業區	農牧用地	353.634
3809	臺南市	學甲區	宅子港段	165-626	199	一般農業區	養殖用地	3035.57
3810	臺南市	學甲區	興業段	126	1264	一般農業區	養殖用地	79.243
3811	臺南市	學甲區	宅子港段	165-626	201	一般農業區	養殖用地	0.411
3812	臺南市	學甲區	中洲段	126-1	2061	一般農業區	水利用地	3.998
3813	臺南市	學甲區	宅子港段	165-1491	203	一般農業區	養殖用地	44.228
3814	臺南市	學甲區	中洲段	126-1	2081	一般農業區	水利用地	191.504
3815	臺南市	學甲區	宅子港段	165-1491	204	一般農業區	養殖用地	687.252
3816	臺南市	學甲區	中洲段	126-2	2061	一般農業區	農牧用地	3347.707
3817	臺南市	學甲區	宅子港段	165-1491	202	一般農業區	養殖用地	630.407
3818	臺南市	學甲區	中洲段	126-2	2081	一般農業區	農牧用地	1610.048
3819	臺南市	學甲區	宅子港段	165-1491	201	一般農業區	養殖用地	17.579
3820	臺南市	學甲區	中洲段	127	2061	一般農業區	養殖用地	109.224
3821	臺南市	學甲區	宅子港段	165-1492	201	一般農業區	養殖用地	1491.649
3822	臺南市	學甲區	中洲段	127	2082	一般農業區	養殖用地	99.877
3823	臺南市	學甲區	宅子港段	165-1492	200	一般農業區	養殖用地	2533.506
3824	臺南市	學甲區	興業段	127	914	一般農業區	養殖用地	6524.701
3825	臺南市	學甲區	宅子港段	165-1493	194	一般農業區	養殖用地	4073.002
3826	臺南市	學甲區	興業段	127	1264	一般農業區	養殖用地	9.77
3827	臺南市	學甲區	宅子港段	594-5	1079	一般農業區	養殖用地	120.994
3828	臺南市	學甲區	中洲段	127-1	2082	一般農業區	水利用地	154.488
3829	臺南市	學甲區	宅子港段	594-5	1076	一般農業區	養殖用地	3601.178
3830	臺南市	學甲區	中洲段	127-1	2061	一般農業區	水利用地	22.839
3831	臺南市	學甲區	宅子港段	594-133	1080	一般農業區	養殖用地	174.13
3832	臺南市	學甲區	中洲段	127-2	2082	一般農業區	養殖用地	2293.091
3833	臺南市	學甲區	宅子港段	594-133	1079	一般農業區	養殖用地	3323.224
3834	臺南市	學甲區	草?段	1274	1325	一般農業區	農牧用地	2720.564
3835	臺南市	學甲區	宅子港段	594-134	1080	一般農業區	養殖用地	2454.451
3836	臺南市	學甲區	草?段	1274	996	一般農業區	農牧用地	7.154
3837	臺南市	學甲區	宅子港段	594-135	1080	一般農業區	養殖用地	1817.599
3838	臺南市	學甲區	草?段	1275	1325	一般農業區	農牧用地	4153.394
3839	臺南市	學甲區	草?段	1275	996	一般農業區	農牧用地	101.073
3840	臺南市	學甲區	興業段	128	1266	一般農業區	養殖用地	142.899
3841	臺南市	學甲區	興業段	128	1265	一般農業區	養殖用地	3567.753
3842	臺南市	學甲區	中洲段	128-1	2061	一般農業區	水利用地	11.034
3843	臺南市	學甲區	中洲段	128-2	2082	一般農業區	養殖用地	2242.799
3844	臺南市	學甲區	中洲段	128-2	2081	一般農業區	養殖用地	7.46
3845	臺南市	學甲區	中洲段	128-4	2084	一般農業區	農牧用地	3558.102
3846	臺南市	學甲區	中洲段	128-4	2105	一般農業區	農牧用地	0.189
3847	臺南市	學甲區	中洲段	128-4	2105	一般農業區	農牧用地	23.936
3848	臺南市	學甲區	中洲段	128-5	2082	一般農業區	養殖用地	416.145

3849	臺南市	學甲區	中洲段	128-5	2084	一般農業區	養殖用地	1152.998
3850	臺南市	學甲區	中洲段	128-6	2081	一般農業區	養殖用地	0.952
3851	臺南市	學甲區	中洲段	128-6	2082	一般農業區	養殖用地	2764.461
3852	臺南市	學甲區	中洲段	128-7	2084	一般農業區	養殖用地	1850.287
3853	臺南市	學甲區	中洲段	128-8	2084	一般農業區	農牧用地	829.806
3854	臺南市	學甲區	中洲段	128-9	2084	一般農業區	農牧用地	413.502
3855	臺南市	學甲區	中洲段	129	2105-1	一般農業區	農牧用地	5071.01
3856	臺南市	學甲區	中洲段	129	2105	一般農業區	農牧用地	373.919
3857	臺南市	學甲區	興業段	129	1266	一般農業區	養殖用地	5301.094
3858	臺南市	學甲區	中洲段	129-2	2105	一般農業區	農牧用地	4638.107
3859	臺南市	學甲區	中洲段	129-2	2105-1	一般農業區	農牧用地	1951.285
3860	臺南市	學甲區	中洲段	129-3	2105	一般農業區	水利用地	167.955
3861	臺南市	學甲區	中洲段	129-3	2105-1	一般農業區	水利用地	398.253
3862	臺南市	學甲區	中洲段	129-6	2105	一般農業區	農牧用地	885.314
3863	臺南市	學甲區	宅子港段	185	752	一般農業區	養殖用地	11365.38
3864	臺南市	學甲區	中洲段	129-6	2105-1	一般農業區	農牧用地	718.311
3865	臺南市	學甲區	宅子港段	185-121	752	一般農業區	養殖用地	659.997
3866	臺南市	學甲區	興業段	130	1266	一般農業區	甲種建築用地	3.278
3867	臺南市	學甲區	宅子港段	185-121	752	一般農業區	養殖用地	3279.563
3868	臺南市	學甲區	興業段	132	1262	一般農業區	甲種建築用地	28.239
3869	臺南市	學甲區	宅子港段	258-25	681	一般農業區	養殖用地	22.896
3870	臺南市	學甲區	興業段	133	1262	一般農業區	交通用地	29.053
3871	臺南市	學甲區	宅子港段	258-25	679-1	一般農業區	養殖用地	7.022
3872	臺南市	學甲區	中洲段	134	2073-3	一般農業區	墳墓用地	1.715
3873	臺南市	學甲區	宅子港段	258-25	682	一般農業區	養殖用地	2531.435
3874	臺南市	學甲區	中洲段	134	2073-3	一般農業區	墳墓用地	31.386
3875	臺南市	學甲區	宅子港段	258-8	675	一般農業區	養殖用地	300.866
3876	臺南市	學甲區	興業段	134	1262	一般農業區	養殖用地	2872.126
3877	臺南市	學甲區	宅子港段	258-8	657	一般農業區	養殖用地	3970.033
3878	臺南市	學甲區	中洲段	134-38	2323	一般農業區	墳墓用地	27.294
3879	臺南市	學甲區	宅子港段	258-8	675-1	一般農業區	養殖用地	128.842
3880	臺南市	學甲區	中洲段	134-6	2321	一般農業區	墳墓用地	48.186
3881	臺南市	學甲區	宅子港段	258-8	681	一般農業區	養殖用地	2352.577
3882	臺南市	學甲區	興業段	135	1261-1	一般農業區	養殖用地	4478.002
3883	臺南市	學甲區	興業段	135	914	一般農業區	養殖用地	3215.69
3884	臺南市	學甲區	興業段	135	1261	一般農業區	養殖用地	5065.349
3885	臺南市	學甲區	興業段	135-1	1261	一般農業區	養殖用地	2503.753
3886	臺南市	學甲區	興業段	135-1	1266	一般農業區	養殖用地	7.581
3887	臺南市	學甲區	興業段	135-1	1266	一般農業區	養殖用地	2898.723
3888	臺南市	學甲區	興業段	135-1	1266-1	一般農業區	養殖用地	6805.458
3889	臺南市	學甲區	中洲段	136	2079	一般農業區	農牧用地	4835.697
3890	臺南市	學甲區	中洲段	136	2321	一般農業區	農牧用地	4785.454
3891	臺南市	學甲區	中洲段	136	2347	一般農業區	農牧用地	6.546
3892	臺南市	學甲區	興業段	136	1261-1	一般農業區	水利用地	31.085
3893	臺南市	學甲區	中洲段	136-4	2346	一般農業區	農牧用地	1470.001
3894	臺南市	學甲區	中洲段	137	2106	一般農業區	農牧用地	7177.93
3895	臺南市	學甲區	中洲段	137	2096	一般農業區	農牧用地	5561.307
3896	臺南市	學甲區	中洲段	137	2095	一般農業區	農牧用地	92.251
3897	臺南市	學甲區	興業段	137	1261-1	暫未編定	暫未編定	3.049
3898	臺南市	學甲區	中洲段	137-1	2094	一般農業區	農牧用地	453.161
3899	臺南市	學甲區	中洲段	138	2094	一般農業區	農牧用地	1185.105
3900	臺南市	學甲區	中洲段	138-1	2096	一般農業區	農牧用地	1035.66
3901	臺南市	學甲區	中洲段	138-1	2096-1	一般農業區	農牧用地	1199.363
3902	臺南市	學甲區	中洲段	138-2	2096	一般農業區	水利用地	68.244
3903	臺南市	學甲區	中洲段	138-2	2094	一般農業區	水利用地	2.955

3904	臺南市	學甲區	中洲段	138-2	2096-1	一般農業區	水利用地	61.061
3905	臺南市	學甲區	中洲段	138-3	2096-1	一般農業區	農牧用地	708.669
3906	臺南市	學甲區	中洲段	138-3	2096	一般農業區	農牧用地	148.585
3907	臺南市	學甲區	中洲段	138-3	2095	一般農業區	農牧用地	19.646
3908	臺南市	學甲區	中洲段	138-3	2098-1	一般農業區	農牧用地	874.812
3909	臺南市	學甲區	中洲段	139	2093	一般農業區	農牧用地	1031.509
3910	臺南市	學甲區	中洲段	139	2094	一般農業區	農牧用地	2.109
3911	臺南市	學甲區	學甲寮段	283-121	182	一般農業區	養殖用地	4111.172
3912	臺南市	學甲區	中洲段	139	2094	一般農業區	農牧用地	11.991
3913	臺南市	學甲區	學甲寮段	283-121	80	一般農業區	養殖用地	5181.572
3914	臺南市	學甲區	興業段	139	1261-1	一般農業區	養殖用地	0.866
3915	臺南市	學甲區	學甲寮段	283-121	77	一般農業區	養殖用地	0.072
3916	臺南市	學甲區	中洲段	139-1	2096-1	一般農業區	農牧用地	1791.593
3917	臺南市	學甲區	學甲寮段	283-121	77	一般農業區	養殖用地	956.948
3918	臺南市	學甲區	中洲段	139-2	2096-1	一般農業區	水利用地	10.275
3919	臺南市	學甲區	學甲寮段	283-123	70	一般農業區	養殖用地	64.212
3920	臺南市	學甲區	中洲段	139-3	2096-1	一般農業區	農牧用地	872.742
3921	臺南市	學甲區	學甲寮段	283-123	97	一般農業區	養殖用地	399.674
3922	臺南市	學甲區	中洲段	139-3	2098-1	一般農業區	農牧用地	1239.775
3923	臺南市	學甲區	學甲寮段	283-123	96	一般農業區	養殖用地	11580.267
3924	臺南市	學甲區	中洲段	139-4	2096-1	一般農業區	交通用地	7.986
3925	臺南市	學甲區	學甲寮段	283-123	68	一般農業區	養殖用地	29.388
3926	臺南市	學甲區	中洲段	139-4	2098-1	一般農業區	交通用地	18.619
3927	臺南市	學甲區	學甲寮段	283-125	97	一般農業區	養殖用地	2944.043
3928	臺南市	學甲區	中洲段	139-4	2098	一般農業區	交通用地	60.648
3929	臺南市	學甲區	學甲寮段	283-126	166	一般農業區	養殖用地	1.519
3930	臺南市	學甲區	中洲段	139-4	2121	一般農業區	交通用地	11.06
3931	臺南市	學甲區	學甲寮段	283-126	97	一般農業區	養殖用地	2428.661
3932	臺南市	學甲區	中洲段	139-4	2171	一般農業區	交通用地	0.413
3933	臺南市	學甲區	學甲寮段	283-126	183	一般農業區	養殖用地	20.383
3934	臺南市	學甲區	中洲段	140	2098-1	一般農業區	農牧用地	1.962
3935	臺南市	學甲區	學甲寮段	283-139	68	一般農業區	養殖用地	14.435
3936	臺南市	學甲區	中洲段	140	2098	一般農業區	農牧用地	740.218
3937	臺南市	學甲區	學甲寮段	283-139	96	一般農業區	養殖用地	1326.888
3938	臺南市	學甲區	中洲段	141	2098-1	一般農業區	農牧用地	7.074
3939	臺南市	學甲區	學甲寮段	283-140	68	一般農業區	養殖用地	18.179
3940	臺南市	學甲區	中洲段	141	2098	一般農業區	農牧用地	1188.595
3941	臺南市	學甲區	學甲寮段	283-140	96	一般農業區	養殖用地	1337.267
3942	臺南市	學甲區	中洲段	142	2098	一般農業區	農牧用地	417.547
3943	臺南市	學甲區	學甲寮段	283-553	182	一般農業區	養殖用地	411.22
3944	臺南市	學甲區	中洲段	143	2098	一般農業區	農牧用地	1527.721
3945	臺南市	學甲區	學甲寮段	283-556	182	一般農業區	養殖用地	3048.771
3946	臺南市	學甲區	中洲段	143	2095	一般農業區	農牧用地	0.366
3947	臺南市	學甲區	學甲寮段	283-557	183	一般農業區	養殖用地	173.861
3948	臺南市	學甲區	中洲段	143	2114	一般農業區	農牧用地	4752.055
3949	臺南市	學甲區	學甲寮段	283-557	182	一般農業區	養殖用地	32.734
3950	臺南市	學甲區	中洲段	143	2095	一般農業區	農牧用地	10.44
3951	臺南市	學甲區	學甲寮段	283-558	182	一般農業區	養殖用地	1591.438
3952	臺南市	學甲區	中洲段	143	2113	一般農業區	農牧用地	107.433
3953	臺南市	學甲區	學甲寮段	283-559	80	一般農業區	養殖用地	1153.132
3954	臺南市	學甲區	中洲段	144	2095	一般農業區	農牧用地	1171.772
3955	臺南市	學甲區	學甲寮段	283-560	80	一般農業區	養殖用地	1098.382
3956	臺南市	學甲區	中洲段	144	2114	一般農業區	農牧用地	64.706
3957	臺南市	學甲區	草?段	1265	1326	一般農業區	特定目的事業用地	1742.676
3958	臺南市	學甲區	中洲段	145	2095	一般農業區	農牧用地	3382.54

3959	臺南市	學甲區	草?段	1266	1326	一般農業區	特定目的事業用地	2006.682
3960	臺南市	學甲區	中洲段	145	2098-1	一般農業區	農牧用地	58.602
3961	臺南市	學甲區	草?段	1271	1326	一般農業區	特定目的事業用地	1183.107
3962	臺南市	學甲區	中洲段	145	2098	一般農業區	農牧用地	511.599
3963	臺南市	學甲區	草?段	1272	1326	一般農業區	特定目的事業用地	4279.434
3964	臺南市	學甲區	中洲段	145	2140	一般農業區	農牧用地	347.643
3965	臺南市	學甲區	草?段	1273	1326-1	一般農業區	特定目的事業用地	5318.259
3966	臺南市	學甲區	中洲段	145	2114	一般農業區	農牧用地	1169.309
3967	臺南市	學甲區	學甲段	2700	1282	一般農業區	農牧用地	125.996
3968	臺南市	學甲區	中洲段	145	2113	一般農業區	農牧用地	137.561
3969	臺南市	學甲區	學甲段	2700	1280	一般農業區	農牧用地	1059.723
3970	臺南市	學甲區	中洲段	145-1	2095	一般農業區	農牧用地	3383.655
3971	臺南市	學甲區	學甲段	2700	1281	一般農業區	農牧用地	871.907
3972	臺南市	學甲區	中洲段	145-1	2140	一般農業區	農牧用地	1575.452
3973	臺南市	學甲區	學甲段	2700-1	1286	一般農業區	農牧用地	46.221
3974	臺南市	學甲區	中洲段	145-2	2107	一般農業區	農牧用地	924.301
3975	臺南市	學甲區	學甲段	2700-1	1282	一般農業區	農牧用地	1474.753
3976	臺南市	學甲區	中洲段	145-2	2095	一般農業區	農牧用地	704.258
3977	臺南市	學甲區	宅子港段	163-509	1489	一般農業區	養殖用地	1010.229
3978	臺南市	學甲區	中洲段	145-2	2095	一般農業區	農牧用地	140.192
3979	臺南市	學甲區	宅子港段	163-509	1491	一般農業區	養殖用地	1112.651
3980	臺南市	學甲區	中洲段	145-2	2145	一般農業區	農牧用地	613.277
3981	臺南市	學甲區	宅子港段	173-60	449	一般農業區	養殖用地	33.14
3982	臺南市	學甲區	中洲段	145-2	2095	一般農業區	農牧用地	1.055
3983	臺南市	學甲區	宅子港段	173-60	450	一般農業區	養殖用地	304.466
3984	臺南市	學甲區	中洲段	145-2	2140	一般農業區	農牧用地	2.697
3985	臺南市	學甲區	宅子港段	173-60	270	一般農業區	養殖用地	9.741
3986	臺南市	學甲區	中洲段	145-3	2106	一般農業區	農牧用地	32.22
3987	臺南市	學甲區	宅子港段	173-60	452	一般農業區	養殖用地	4826.399
3988	臺南市	學甲區	中洲段	145-3	2107	一般農業區	農牧用地	2464.909
3989	臺南市	學甲區	宅子港段	173-60	424	一般農業區	養殖用地	17.444
3990	臺南市	學甲區	中洲段	145-3	2145	一般農業區	農牧用地	1028.552
3991	臺南市	學甲區	宅子港段	173-60	451	一般農業區	養殖用地	3700.602
3992	臺南市	學甲區	中洲段	146	2145	一般農業區	農牧用地	1488.036
3993	臺南市	學甲區	宅子港段	174-8	265	一般農業區	養殖用地	36.607
3994	臺南市	學甲區	中洲段	146	2140	一般農業區	農牧用地	195.927
3995	臺南市	學甲區	宅子港段	174-8	289-2	一般農業區	養殖用地	1539.006
3996	臺南市	學甲區	中洲段	147	2107	一般農業區	農牧用地	2719.729
3997	臺南市	學甲區	宅子港段	174-8	264	一般農業區	養殖用地	1.806
3998	臺南市	學甲區	中洲段	147	2145	一般農業區	農牧用地	3129.737
3999	臺南市	學甲區	宅子港段	174-8	289-1	一般農業區	養殖用地	2034.712
4000	臺南市	學甲區	中洲段	147	2141	一般農業區	農牧用地	483.761
4001	臺南市	學甲區	宅子港段	174-68	267-1	一般農業區	養殖用地	457.982
4002	臺南市	學甲區	中洲段	147-1	2145	一般農業區	農牧用地	2018.88
4003	臺南市	學甲區	宅子港段	174-68	264	一般農業區	養殖用地	3290.809
4004	臺南市	學甲區	中洲段	147-2	2145	一般農業區	農牧用地	467.761
4005	臺南市	學甲區	宅子港段	174-135	289-1	一般農業區	養殖用地	1834.952
4006	臺南市	學甲區	中洲段	147-2	2141	一般農業區	農牧用地	125.353
4007	臺南市	學甲區	宅子港段	174-135	289-2	一般農業區	養殖用地	230.29
4008	臺南市	學甲區	中洲段	147-3	2145	一般農業區	農牧用地	848.267
4009	臺南市	學甲區	宅子港段	174-135	289	一般農業區	養殖用地	771.834
4010	臺南市	學甲區	中洲段	148	2106	一般農業區	農牧用地	1155.967
4011	臺南市	學甲區	宅子港段	174-135	289-3	一般農業區	養殖用地	31.103
4012	臺南市	學甲區	中洲段	148	2107	一般農業區	農牧用地	5582.834
4013	臺南市	學甲區	宅子港段	174-136	264	一般農業區	養殖用地	4884.205

4014	臺南市	學甲區	中洲段	148	2145	一般農業區	農牧用地	1871.195
4015	臺南市	學甲區	宅子港段	174-137	264	一般農業區	養殖用地	4785.398
4016	臺南市	學甲區	中洲段	148-2	2347	一般農業區	農牧用地	43.664
4017	臺南市	學甲區	宅子港段	198-3	729	一般農業區	養殖用地	253.048
4018	臺南市	學甲區	中洲段	149	2347	一般農業區	農牧用地	3461.923
4019	臺南市	學甲區	宅子港段	198-3	728-1	一般農業區	養殖用地	3197.484
4020	臺南市	學甲區	中洲段	150	2107	一般農業區	農牧用地	88.151
4021	臺南市	學甲區	宅子港段	198-3	730	一般農業區	養殖用地	205.233
4022	臺南市	學甲區	中洲段	150	2145	一般農業區	農牧用地	330.155
4023	臺南市	學甲區	宅子港段	198-3	735-1	一般農業區	養殖用地	79.601
4024	臺南市	學甲區	中洲段	150-1	2350	一般農業區	水利用地	18.661
4025	臺南市	學甲區	宅子港段	198-3	728	一般農業區	養殖用地	3286.878
4026	臺南市	學甲區	中洲段	150-2	2347	一般農業區	農牧用地	2.861
4027	臺南市	學甲區	宅子港段	198-3	735	一般農業區	養殖用地	267.457
4028	臺南市	學甲區	中洲段	150-2	2350	一般農業區	農牧用地	2547.608
4029	臺南市	學甲區	宅子港段	198-3	733	一般農業區	養殖用地	1438.677
4030	臺南市	學甲區	中洲段	150-2	2349-2	一般農業區	農牧用地	42.99
4031	臺南市	學甲區	宅子港段	198-8	741	一般農業區	養殖用地	13.498
4032	臺南市	學甲區	中洲段	150-2	2348-2	一般農業區	農牧用地	47.002
4033	臺南市	學甲區	宅子港段	198-8	730	一般農業區	養殖用地	4182.09
4034	臺南市	學甲區	中洲段	151-2	2145	一般農業區	農牧用地	902.884
4035	臺南市	學甲區	宅子港段	198-8	729	一般農業區	養殖用地	1774.83
4036	臺南市	學甲區	中洲段	151-2	2143	一般農業區	農牧用地	1563.452
4037	臺南市	學甲區	宅子港段	198-9	730	一般農業區	養殖用地	67.616
4038	臺南市	學甲區	中洲段	153	2349-2	一般農業區	農牧用地	1209.225
4039	臺南市	學甲區	宅子港段	198-9	740	一般農業區	養殖用地	0.004
4040	臺南市	學甲區	中洲段	153	2348-2	一般農業區	農牧用地	121.702
4041	臺南市	學甲區	宅子港段	198-9	740	一般農業區	養殖用地	0.159
4042	臺南市	學甲區	中洲段	154	2350	一般農業區	農牧用地	2733.542
4043	臺南市	學甲區	宅子港段	198-9	729	一般農業區	養殖用地	2517.137
4044	臺南市	學甲區	中洲段	154	2354	一般農業區	農牧用地	4.686
4045	臺南市	學甲區	宅子港段	257	671	一般農業區	養殖用地	3823.145
4046	臺南市	學甲區	中洲段	154	2349-2	一般農業區	農牧用地	143.109
4047	臺南市	學甲區	宅子港段	257	657	一般農業區	養殖用地	44.233
4048	臺南市	學甲區	中洲段	156	2354	一般農業區	農牧用地	1807.088
4049	臺南市	學甲區	宅子港段	257-10	681	一般農業區	養殖用地	0.439
4050	臺南市	學甲區	中洲段	157	2354	一般農業區	農牧用地	3247.808
4051	臺南市	學甲區	宅子港段	257-11	657	一般農業區	養殖用地	129.151
4052	臺南市	學甲區	中洲段	157	2349-2	一般農業區	農牧用地	95.044
4053	臺南市	學甲區	宅子港段	257-11	671	一般農業區	養殖用地	3496.452
4054	臺南市	學甲區	中洲段	157	2348-2	一般農業區	農牧用地	72.813
4055	臺南市	學甲區	宅子港段	257-11	674	一般農業區	養殖用地	27.185
4056	臺南市	學甲區	中洲段	157	2348	一般農業區	農牧用地	459.569
4057	臺南市	學甲區	宅子港段	257-12	657	一般農業區	養殖用地	139.808
4058	臺南市	學甲區	宅子港段	163-108	1204	一般農業區	養殖用地	9855.909
4059	臺南市	學甲區	宅子港段	257-12	671	一般農業區	養殖用地	1.863
4060	臺南市	學甲區	宅子港段	163-13	1235	一般農業區	水利用地	2.509
4061	臺南市	學甲區	宅子港段	257-12	674	一般農業區	養殖用地	2442.174
4062	臺南市	學甲區	宅子港段	163-137	1204	一般農業區	養殖用地	2566.706
4063	臺南市	學甲區	宅子港段	257-12	672	一般農業區	養殖用地	1690.897
4064	臺南市	學甲區	宅子港段	163-137	1203	一般農業區	養殖用地	11.956
4065	臺南市	學甲區	宅子港段	257-13	657	一般農業區	養殖用地	118.878
4066	臺南市	學甲區	宅子港段	163-138	1233	一般農業區	養殖用地	1627.945
4067	臺南市	學甲區	宅子港段	257-13	674	一般農業區	養殖用地	3119.025
4068	臺南市	學甲區	宅子港段	163-138	1232	一般農業區	養殖用地	1236.525

4069	臺南市	學甲區	宅子港段	257-13	672	一般農業區	養殖用地	2797.372
4070	臺南市	學甲區	宅子港段	163-138	1227	一般農業區	養殖用地	2.12
4071	臺南市	學甲區	宅子港段	624-1	1060	一般農業區	農牧用地	0.165
4072	臺南市	學甲區	宅子港段	163-139	1226	一般農業區	養殖用地	1770.932
4073	臺南市	學甲區	宅子港段	624-4	1321	一般農業區	農牧用地	523.851
4074	臺南市	學甲區	宅子港段	163-139	1227	一般農業區	養殖用地	2118.023
4075	臺南市	學甲區	宅子港段	163-141	1203	一般農業區	養殖用地	208.937
4076	臺南市	學甲區	宅子港段	163-142	1226	一般農業區	養殖用地	1874.424
4077	臺南市	學甲區	宅子港段	163-142	1201	一般農業區	養殖用地	17.752
4078	臺南市	學甲區	宅子港段	163-142	1228	一般農業區	養殖用地	76.011
4079	臺南市	學甲區	宅子港段	163-142	1227	一般農業區	養殖用地	1712.13
4080	臺南市	學甲區	宅子港段	163-143	1201	一般農業區	養殖用地	2058.609
4081	臺南市	學甲區	宅子港段	163-143	1228	一般農業區	養殖用地	2155.013
4082	臺南市	學甲區	宅子港段	163-144	1202	一般農業區	養殖用地	1602.856
4083	臺南市	學甲區	宅子港段	163-145	1202	一般農業區	養殖用地	1229.688
4084	臺南市	學甲區	宅子港段	163-146	1201	一般農業區	養殖用地	1744.417
4085	臺南市	學甲區	宅子港段	163-146	1228	一般農業區	養殖用地	1707.752
4086	臺南市	學甲區	宅子港段	163-146	1229	一般農業區	養殖用地	76.936
4087	臺南市	學甲區	宅子港段	163-147	1200	一般農業區	養殖用地	1426.343
4088	臺南市	學甲區	宅子港段	163-147	1229	一般農業區	養殖用地	1713.625
4089	臺南市	學甲區	宅子港段	163-148	1195-1	一般農業區	養殖用地	1363.51
4090	臺南市	學甲區	宅子港段	163-149	1195	一般農業區	養殖用地	1646.729
4091	臺南市	學甲區	宅子港段	163-149	1195-1	一般農業區	養殖用地	1439.423
4092	臺南市	學甲區	宅子港段	163-15	1493	一般農業區	水利用地	1.695
4093	臺南市	學甲區	宅子港段	163-15	1492	一般農業區	水利用地	98.822
4094	臺南市	學甲區	宅子港段	163-15	1491	一般農業區	水利用地	98.675
4095	臺南市	學甲區	宅子港段	163-15	1208	一般農業區	水利用地	331.294
4096	臺南市	學甲區	宅子港段	163-15	1206	一般農業區	水利用地	10.352
4097	臺南市	學甲區	宅子港段	163-15	1197	一般農業區	水利用地	5.535
4098	臺南市	學甲區	宅子港段	163-15	1229	一般農業區	水利用地	10.241
4099	臺南市	學甲區	宅子港段	163-15	1229	一般農業區	水利用地	22.436
4100	臺南市	學甲區	宅子港段	163-150	1200	一般農業區	養殖用地	2315.564
4101	臺南市	學甲區	宅子港段	163-150	1229	一般農業區	養殖用地	2389.906
4102	臺南市	學甲區	宅子港段	163-151	1200	一般農業區	養殖用地	2252.298
4103	臺南市	學甲區	宅子港段	163-151	1229	一般農業區	養殖用地	2110.818
4104	臺南市	學甲區	宅子港段	163-152	1194	一般農業區	養殖用地	379.542
4105	臺南市	學甲區	宅子港段	163-152	1195	一般農業區	養殖用地	2110.16
4106	臺南市	學甲區	宅子港段	163-152	1195-1	一般農業區	養殖用地	513.905
4107	臺南市	學甲區	宅子港段	163-153	1194	一般農業區	養殖用地	1612.918
4108	臺南市	學甲區	宅子港段	163-154	1200	一般農業區	養殖用地	2172.489
4109	臺南市	學甲區	宅子港段	163-154	1229	一般農業區	養殖用地	1695.607
4110	臺南市	學甲區	宅子港段	163-155	1199	一般農業區	養殖用地	1848.273
4111	臺南市	學甲區	宅子港段	163-155	1198	一般農業區	養殖用地	1957.848
4112	臺南市	學甲區	宅子港段	163-156	1194	一般農業區	養殖用地	1630.525
4113	臺南市	學甲區	宅子港段	163-157	1194	一般農業區	養殖用地	1825.973
4114	臺南市	學甲區	宅子港段	163-158	1194	一般農業區	養殖用地	1593.34
4115	臺南市	學甲區	宅子港段	163-159	1199	一般農業區	養殖用地	2390.868
4116	臺南市	學甲區	宅子港段	163-159	1198	一般農業區	養殖用地	2022.647
4117	臺南市	學甲區	宅子港段	163-251	1209	一般農業區	養殖用地	1806.376
4118	臺南市	學甲區	宅子港段	163-251	1213	一般農業區	養殖用地	292.682
4119	臺南市	學甲區	宅子港段	163-251	1212	一般農業區	養殖用地	1876.787
4120	臺南市	學甲區	宅子港段	163-251	1211	一般農業區	養殖用地	1098.859
4121	臺南市	學甲區	宅子港段	163-252	1209	一般農業區	養殖用地	269.834
4122	臺南市	學甲區	宅子港段	163-252	1211	一般農業區	養殖用地	1395.91
4123	臺南市	學甲區	宅子港段	163-253	1191	一般農業區	養殖用地	1424.341

4124	臺南市	學甲區	宅子港段	163-254	1191	一般農業區	養殖用地	472.326
4125	臺南市	學甲區	宅子港段	163-255	1191	一般農業區	養殖用地	1489.65
4126	臺南市	學甲區	宅子港段	163-255	1192	一般農業區	養殖用地	1316.512
4127	臺南市	學甲區	宅子港段	163-255	1193	一般農業區	養殖用地	2947.278
4128	臺南市	學甲區	宅子港段	163-256	1192	一般農業區	養殖用地	1154.471
4129	臺南市	學甲區	宅子港段	163-256	1193	一般農業區	養殖用地	3008.933
4130	臺南市	學甲區	宅子港段	163-257	1197-1	一般農業區	養殖用地	2214.338
4131	臺南市	學甲區	宅子港段	163-257	1197	一般農業區	養殖用地	2434.128
4132	臺南市	學甲區	宅子港段	163-258	1190	一般農業區	養殖用地	1143.048
4133	臺南市	學甲區	宅子港段	163-258	1197-1	一般農業區	養殖用地	924.489
4134	臺南市	學甲區	宅子港段	163-258	1206	一般農業區	養殖用地	1138.849
4135	臺南市	學甲區	宅子港段	163-258	1197	一般農業區	養殖用地	827.113
4136	臺南市	學甲區	宅子港段	163-259	1190	一般農業區	養殖用地	2259.812
4137	臺南市	學甲區	宅子港段	163-259	1206	一般農業區	養殖用地	1992.031
4138	臺南市	學甲區	宅子港段	163-260	1207	一般農業區	養殖用地	5014.999
4139	臺南市	學甲區	宅子港段	163-262	1216	一般農業區	養殖用地	984.221
4140	臺南市	學甲區	宅子港段	163-262	1208	一般農業區	養殖用地	1124.259
4141	臺南市	學甲區	宅子港段	163-263	1216	一般農業區	養殖用地	3149.324
4142	臺南市	學甲區	宅子港段	163-263	1208	一般農業區	養殖用地	2884.003
4143	臺南市	學甲區	宅子港段	163-264	1216	一般農業區	養殖用地	2186.194
4144	臺南市	學甲區	宅子港段	163-264	1208	一般農業區	養殖用地	2065.515
4145	臺南市	學甲區	宅子港段	163-265	1216	一般農業區	養殖用地	2409.554
4146	臺南市	學甲區	宅子港段	163-265	1208	一般農業區	養殖用地	2136.182
4147	臺南市	學甲區	宅子港段	163-266	1216	一般農業區	養殖用地	742.704
4148	臺南市	學甲區	宅子港段	163-266	1208	一般農業區	養殖用地	450.129
4149	臺南市	學甲區	宅子港段	163-267	1456	一般農業區	養殖用地	5163.465
4150	臺南市	學甲區	宅子港段	163-267	1457	一般農業區	養殖用地	3752.919
4151	臺南市	學甲區	宅子港段	163-267	1455	一般農業區	養殖用地	4410.468
4152	臺南市	學甲區	宅子港段	163-267	1453	一般農業區	養殖用地	8361.946
4153	臺南市	學甲區	宅子港段	163-267	1458	一般農業區	養殖用地	2073.133
4154	臺南市	學甲區	宅子港段	163-267	1436	一般農業區	養殖用地	5795.498
4155	臺南市	學甲區	宅子港段	163-272	1452	一般農業區	養殖用地	298.466
4156	臺南市	學甲區	宅子港段	163-273	1452	一般農業區	養殖用地	60.826
4157	臺南市	學甲區	宅子港段	163-276	1423	一般農業區	養殖用地	213.835
4158	臺南市	學甲區	宅子港段	163-276	1451	一般農業區	養殖用地	1942.398
4159	臺南市	學甲區	宅子港段	163-276	1452	一般農業區	養殖用地	828.221
4160	臺南市	學甲區	宅子港段	163-277	1423	一般農業區	養殖用地	168.306
4161	臺南市	學甲區	宅子港段	163-277	1451	一般農業區	養殖用地	3753.823
4162	臺南市	學甲區	宅子港段	163-277	1452	一般農業區	養殖用地	2835.301
4163	臺南市	學甲區	宅子港段	163-278	1423	一般農業區	養殖用地	28.819
4164	臺南市	學甲區	宅子港段	163-278	1451	一般農業區	養殖用地	273.191
4165	臺南市	學甲區	宅子港段	163-278	1450	一般農業區	養殖用地	9483.353
4166	臺南市	學甲區	宅子港段	163-278	1460	一般農業區	養殖用地	119.153
4167	臺南市	學甲區	宅子港段	163-278	1459	一般農業區	養殖用地	8470.728
4168	臺南市	學甲區	宅子港段	163-278	1460	一般農業區	養殖用地	3.564
4169	臺南市	學甲區	宅子港段	163-323	1488-1	一般農業區	養殖用地	1509.506
4170	臺南市	學甲區	宅子港段	163-323	1218	一般農業區	養殖用地	1692.656
4171	臺南市	學甲區	宅子港段	163-324	1488-1	一般農業區	養殖用地	1436.438
4172	臺南市	學甲區	宅子港段	163-324	1218	一般農業區	養殖用地	1415.742
4173	臺南市	學甲區	宅子港段	163-325	1488	一般農業區	養殖用地	5469.475
4174	臺南市	學甲區	宅子港段	163-326	1488-1	一般農業區	養殖用地	414.41
4175	臺南市	學甲區	宅子港段	163-326	1218	一般農業區	養殖用地	437.387
4176	臺南市	學甲區	宅子港段	163-326	1208	一般農業區	養殖用地	127.465
4177	臺南市	學甲區	宅子港段	163-329	1488	一般農業區	養殖用地	1111.042
4178	臺南市	學甲區	宅子港段	163-330	1489	一般農業區	養殖用地	1229.085

4179	臺南市	學甲區	宅子港段	163-330	1491	一般農業區	養殖用地	1264.121
4180	臺南市	學甲區	宅子港段	163-331	1489	一般農業區	養殖用地	1178.092
4181	臺南市	學甲區	宅子港段	163-331	1491	一般農業區	養殖用地	1202.426
4182	臺南市	學甲區	宅子港段	163-332	1490	一般農業區	養殖用地	2203.142
4183	臺南市	學甲區	宅子港段	163-332	1489	一般農業區	養殖用地	85.181
4184	臺南市	學甲區	宅子港段	163-332	1492	一般農業區	養殖用地	2235.561
4185	臺南市	學甲區	宅子港段	163-332	1491	一般農業區	養殖用地	153.79
4186	臺南市	學甲區	宅子港段	163-333	1490	一般農業區	養殖用地	1998.222
4187	臺南市	學甲區	宅子港段	163-333	1492	一般農業區	養殖用地	2254.901
4188	臺南市	學甲區	宅子港段	163-414	1234	一般農業區	養殖用地	3204.498
4189	臺南市	學甲區	宅子港段	163-414	1232	一般農業區	養殖用地	324.964
4190	臺南市	學甲區	宅子港段	163-414	1235	一般農業區	養殖用地	7549.155
4191	臺南市	學甲區	宅子港段	163-440	1203	一般農業區	養殖用地	1904.707
4192	臺南市	學甲區	宅子港段	163-441	1191	一般農業區	甲種建築用地	49.529
4193	臺南市	學甲區	宅子港段	163-441	1193	一般農業區	甲種建築用地	716.814
4194	臺南市	學甲區	宅子港段	163-442	1193	一般農業區	養殖用地	287.225
4195	臺南市	學甲區	宅子港段	163-465	1488-1	一般農業區	養殖用地	1005.144
4196	臺南市	學甲區	宅子港段	163-465	1218	一般農業區	養殖用地	984.91
4197	臺南市	學甲區	宅子港段	163-469	1438	一般農業區	水利用地	23.237
4198	臺南市	學甲區	宅子港段	163-470	1438	一般農業區	水利用地	5.208
4199	臺南市	學甲區	宅子港段	163-471	1438	一般農業區	水利用地	3.617
4200	臺南市	學甲區	宅子港段	163-473	1494	一般農業區	水利用地	0.705
4201	臺南市	學甲區	宅子港段	163-474	1494	一般農業區	水利用地	0.388
4202	臺南市	學甲區	宅子港段	163-476	1457	一般農業區	水利用地	37.767
4203	臺南市	學甲區	宅子港段	163-477	1452	一般農業區	水利用地	27.303
4204	臺南市	學甲區	宅子港段	163-478	1456	一般農業區	水利用地	72.828
4205	臺南市	學甲區	宅子港段	163-48	1228	一般農業區	水利用地	5.788
4206	臺南市	學甲區	宅子港段	163-48	1227	一般農業區	水利用地	66.32
4207	臺南市	學甲區	宅子港段	163-48	1232	一般農業區	水利用地	76.825
4208	臺南市	學甲區	宅子港段	163-48	1235	一般農業區	水利用地	53.838
4209	臺南市	學甲區	宅子港段	163-480	1455	一般農業區	水利用地	0.005
4210	臺南市	學甲區	宅子港段	163-481	1455	一般農業區	水利用地	64.243
4211	臺南市	學甲區	宅子港段	163-481	1453	一般農業區	水利用地	44.473
4212	臺南市	學甲區	宅子港段	163-481	1436	一般農業區	水利用地	62.46
4213	臺南市	學甲區	宅子港段	163-482	1454	一般農業區	水利用地	8.371
4214	臺南市	學甲區	宅子港段	163-49	1493	一般農業區	水利用地	108.892
4215	臺南市	學甲區	宅子港段	163-49	1492	一般農業區	水利用地	206.441
4216	臺南市	學甲區	宅子港段	163-49	1491	一般農業區	水利用地	179.049
4217	臺南市	學甲區	宅子港段	163-49	1208	一般農業區	水利用地	508.208
4218	臺南市	學甲區	宅子港段	163-49	1206	一般農業區	水利用地	180.313
4219	臺南市	學甲區	宅子港段	163-49	1197	一般農業區	水利用地	158.521
4220	臺南市	學甲區	宅子港段	163-49	1198	一般農業區	水利用地	166.895
4221	臺南市	學甲區	宅子港段	163-49	1229	一般農業區	水利用地	394.556
4222	臺南市	學甲區	宅子港段	163-49	1228	一般農業區	水利用地	121.134
4223	臺南市	學甲區	宅子港段	163-49	1227	一般農業區	水利用地	65.522
4224	臺南市	學甲區	宅子港段	163-49	1232	一般農業區	水利用地	48.494
4225	臺南市	學甲區	宅子港段	163-49	1235	一般農業區	水利用地	26.753
4226	臺南市	學甲區	宅子港段	163-493	1190	一般農業區	水利用地	12.824
4227	臺南市	學甲區	宅子港段	163-494	1190	一般農業區	水利用地	11.52
4228	臺南市	學甲區	宅子港段	163-495	1200	一般農業區	水利用地	0.751
4229	臺南市	學甲區	宅子港段	163-50	1187	一般農業區	養殖用地	70.853
4230	臺南市	學甲區	宅子港段	163-50	1209	一般農業區	養殖用地	4.209
4231	臺南市	學甲區	宅子港段	163-50	1213	一般農業區	養殖用地	1086.903
4232	臺南市	學甲區	宅子港段	163-500	1234	一般農業區	水利用地	5.001
4233	臺南市	學甲區	宅子港段	163-506	1438-1	一般農業區	水利用地	60.342

4234	臺南市	學甲區	宅子港段	163-507	1438-1	一般農業區	水利用地	2.643
4235	臺南市	學甲區	宅子港段	163-507	1438	一般農業區	水利用地	4.815
4236	臺南市	學甲區	宅子港段	163-51	1438-1	一般農業區	養殖用地	8058.641
4237	臺南市	學甲區	宅子港段	163-51	1438	一般農業區	養殖用地	7742.516
4238	臺南市	學甲區	宅子港段	163-51	1439-1	一般農業區	養殖用地	7387.443
4239	臺南市	學甲區	宅子港段	163-51	1437	一般農業區	養殖用地	6294.212
4240	臺南市	學甲區	宅子港段	163-51	1494	一般農業區	養殖用地	7677.076
4241	臺南市	學甲區	宅子港段	163-51	1439	一般農業區	養殖用地	6717.164
4242	臺南市	學甲區	宅子港段	163-51	1493-1	一般農業區	養殖用地	6370.031
4243	臺南市	學甲區	宅子港段	163-51	1493	一般農業區	養殖用地	7218.318
4244	臺南市	學甲區	宅子港段	163-512	1207	一般農業區	養殖用地	99.193
4245	臺南市	學甲區	宅子港段	163-52	1423	一般農業區	水利用地	357.396
4246	臺南市	學甲區	宅子港段	163-52	1460	一般農業區	水利用地	90.805
4247	臺南市	學甲區	宅子港段	163-52	1460	一般農業區	水利用地	3.094
4248	臺南市	學甲區	宅子港段	163-52	1439-1	一般農業區	水利用地	596.318
4249	臺南市	學甲區	宅子港段	163-53	1439-1	一般農業區	養殖用地	1.51
4250	臺南市	學甲區	宅子港段	163-54	1439-1	一般農業區	養殖用地	23.521
4251	臺南市	學甲區	宅子港段	163-65	1494	一般農業區	水利用地	37.609
4252	臺南市	學甲區	宅子港段	163-66	1192	一般農業區	水利用地	38.405
4253	臺南市	學甲區	宅子港段	163-66	1193	一般農業區	水利用地	61.993
4254	臺南市	學甲區	宅子港段	163-66	1197-1	一般農業區	水利用地	98.956
4255	臺南市	學甲區	宅子港段	163-66	1197	一般農業區	水利用地	115.379
4256	臺南市	學甲區	宅子港段	163-707	1488-1	一般農業區	甲種建築用地	1.312
4257	臺南市	學甲區	宅子港段	163-708	1218	一般農業區	養殖用地	27.498
4258	臺南市	學甲區	宅子港段	163-712	1233	一般農業區	養殖用地	2410.267
4259	臺南市	學甲區	宅子港段	163-712	1232	一般農業區	養殖用地	1888.965
4260	臺南市	學甲區	宅子港段	163-713	1233	一般農業區	養殖用地	436.899
4261	臺南市	學甲區	宅子港段	163-713	1232	一般農業區	養殖用地	320.927
4262	臺南市	學甲區	宅子港段	163-81	1454	一般農業區	養殖用地	239.489
4263	臺南市	學甲區	宅子港段	163-81	1187	一般農業區	養殖用地	5436.214
4264	臺南市	學甲區	宅子港段	163-81	1214-1	一般農業區	養殖用地	5359.923
4265	臺南市	學甲區	宅子港段	163-81	1214	一般農業區	養殖用地	6262.527
4266	臺南市	學甲區	宅子港段	163-818	1227	一般農業區	水利用地	34.661
4267	臺南市	學甲區	宅子港段	163-818	1232	一般農業區	水利用地	82.02
4268	臺南市	學甲區	宅子港段	163-834	1192	一般農業區	交通用地	0.08
4269	臺南市	學甲區	宅子港段	163-836	1454	一般農業區	交通用地	0.049
4270	臺南市	學甲區	宅子港段	163-836	1187	一般農業區	交通用地	85.931
4271	臺南市	學甲區	宅子港段	163-843	1195	一般農業區	交通用地	0.654
4272	臺南市	學甲區	宅子港段	163-844	1194	一般農業區	交通用地	3.911
4273	臺南市	學甲區	宅子港段	163-844	1195	一般農業區	交通用地	16.473
4274	臺南市	學甲區	宅子港段	163-845	1194	一般農業區	交通用地	17.796
4275	臺南市	學甲區	宅子港段	163-846	1194	一般農業區	交通用地	18.459
4276	臺南市	學甲區	宅子港段	163-847	1194	一般農業區	交通用地	11.587
4277	臺南市	學甲區	宅子港段	163-848	1194	一般農業區	交通用地	0.843
4278	臺南市	學甲區	宅子港段	163-849	1209	一般農業區	交通用地	0.001
4279	臺南市	學甲區	宅子港段	163-854	1191	一般農業區	交通用地	3.14
4280	臺南市	學甲區	宅子港段	163-856	1191	一般農業區	交通用地	1.561
4281	臺南市	學甲區	宅子港段	163-856	1192	一般農業區	交通用地	24.216
4282	臺南市	學甲區	宅子港段	163-858	1192	一般農業區	交通用地	40.632
4283	臺南市	學甲區	宅子港段	163-860	1454	一般農業區	交通用地	21.913
4284	臺南市	學甲區	宅子港段	163-861	1454	一般農業區	交通用地	13.274
4285	臺南市	學甲區	宅子港段	163-863	1454	一般農業區	交通用地	5.146
4286	臺南市	學甲區	宅子港段	163-865	1454	一般農業區	交通用地	13.438
4287	臺南市	學甲區	宅子港段	163-886	1423	一般農業區	水利用地	2.05
4288	臺南市	學甲區	宅子港段	163-900	1423	一般農業區	養殖用地	3.792

4289	臺南市	學甲區	宅子港段	163-900	1451	一般農業區	養殖用地	3.405
4290	臺南市	學甲區	宅子港段	163-942	1234	一般農業區	養殖用地	5806.653
4291	臺南市	學甲區	宅子港段	163-942	1233	一般農業區	養殖用地	277.351
4292	臺南市	學甲區	宅子港段	163-942	1232	一般農業區	養殖用地	0.657
4293	臺南市	學甲區	宅子港段	164	1229	一般農業區	水利用地	52.564
4294	臺南市	學甲區	宅子港段	164	1228	一般農業區	水利用地	62.717
4295	臺南市	學甲區	宅子港段	164	1227	一般農業區	水利用地	20.87
4296	臺南市	學甲區	宅子港段	164-10	1493	一般農業區	水利用地	30.079
4297	臺南市	學甲區	宅子港段	164-10	1492	一般農業區	水利用地	37.697
4298	臺南市	學甲區	宅子港段	164-11	1439	一般農業區	農牧用地	0.071
4299	臺南市	學甲區	宅子港段	164-12	1480	一般農業區	養殖用地	70.426
4300	臺南市	學甲區	宅子港段	164-12	1482	一般農業區	養殖用地	6695.618
4301	臺南市	學甲區	宅子港段	164-127	1482	一般農業區	水利用地	0.053
4302	臺南市	學甲區	宅子港段	164-13	1483	一般農業區	養殖用地	6647.77
4303	臺南市	學甲區	宅子港段	164-13	1486-1	一般農業區	養殖用地	4553.98
4304	臺南市	學甲區	宅子港段	164-13	1486	一般農業區	養殖用地	5746.309
4305	臺南市	學甲區	宅子港段	164-13	1474-1	一般農業區	養殖用地	5875.043
4306	臺南市	學甲區	宅子港段	164-13	1474	一般農業區	養殖用地	7459.15
4307	臺南市	學甲區	宅子港段	164-131	1475	一般農業區	水利用地	10.74
4308	臺南市	學甲區	宅子港段	164-133	1475	一般農業區	水利用地	342.558
4309	臺南市	學甲區	宅子港段	164-14	1482	一般農業區	水利用地	23.115
4310	臺南市	學甲區	宅子港段	164-14	1475-1	一般農業區	水利用地	102.02
4311	臺南市	學甲區	宅子港段	164-14	1474	一般農業區	水利用地	0.014
4312	臺南市	學甲區	宅子港段	164-2	1475-1	一般農業區	養殖用地	5461.077
4313	臺南市	學甲區	宅子港段	164-2	1475	一般農業區	養殖用地	5728.309
4314	臺南市	學甲區	宅子港段	164-22	1493	一般農業區	水利用地	5.445
4315	臺南市	學甲區	宅子港段	164-47	1475-1	一般農業區	養殖用地	95.399
4316	臺南市	學甲區	宅子港段	164-47	1473	一般農業區	養殖用地	8449.752
4317	臺南市	學甲區	宅子港段	164-47	1475	一般農業區	養殖用地	202.645
4318	臺南市	學甲區	宅子港段	164-48	1473	一般農業區	養殖用地	27.926
4319	臺南市	學甲區	宅子港段	164-48	1528	一般農業區	養殖用地	310.686
4320	臺南市	學甲區	宅子港段	164-51	1475-1	一般農業區	養殖用地	2.311
4321	臺南市	學甲區	宅子港段	164-6	1228	一般農業區	水利用地	32.642
4322	臺南市	學甲區	宅子港段	164-6	1227	一般農業區	水利用地	0.007
4323	臺南市	學甲區	宅子港段	165-1273	193	一般農業區	養殖用地	260.146
4324	臺南市	學甲區	宅子港段	165-1273	225	一般農業區	養殖用地	7324.05
4325	臺南市	學甲區	宅子港段	165-1273	241-3	一般農業區	養殖用地	573.285
4326	臺南市	學甲區	宅子港段	165-1273	241-2	一般農業區	養殖用地	305.181
4327	臺南市	學甲區	宅子港段	165-1393	185-2	一般農業區	養殖用地	66.838
4328	臺南市	學甲區	宅子港段	165-1393	186-3	一般農業區	養殖用地	3939.938
4329	臺南市	學甲區	宅子港段	165-1393	186-2	一般農業區	養殖用地	6517.743
4330	臺南市	學甲區	宅子港段	165-1393	186	一般農業區	養殖用地	4232.128
4331	臺南市	學甲區	宅子港段	165-1395	185-2	一般農業區	養殖用地	1624.687
4332	臺南市	學甲區	宅子港段	165-1395	185-3	一般農業區	養殖用地	997.407
4333	臺南市	學甲區	宅子港段	165-1397	186	一般農業區	養殖用地	131.059
4334	臺南市	學甲區	宅子港段	165-1397	186-1	一般農業區	養殖用地	5299.993
4335	臺南市	學甲區	宅子港段	165-1397	186-2	一般農業區	養殖用地	145.486
4336	臺南市	學甲區	宅子港段	165-1397	187-1	一般農業區	養殖用地	1954.084
4337	臺南市	學甲區	宅子港段	165-1397	187	一般農業區	養殖用地	7427.714
4338	臺南市	學甲區	宅子港段	165-206	214	一般農業區	養殖用地	1.677
4339	臺南市	學甲區	宅子港段	165-206	238	一般農業區	養殖用地	86.41
4340	臺南市	學甲區	宅子港段	165-206	213-1	一般農業區	養殖用地	4116.898
4341	臺南市	學甲區	宅子港段	165-209	212	一般農業區	農牧用地	3076.473
4342	臺南市	學甲區	宅子港段	165-210	125-1	一般農業區	水利用地	13.408
4343	臺南市	學甲區	宅子港段	165-210	125	一般農業區	水利用地	405.642

4344	臺南市	學甲區	宅子港段	165-210	212	一般農業區	水利用地	37.097
4345	臺南市	學甲區	宅子港段	165-311	159	一般農業區	水利用地	2.929
4346	臺南市	學甲區	宅子港段	165-311	352	一般農業區	水利用地	137.014
4347	臺南市	學甲區	宅子港段	165-412	367	一般農業區	水利用地	375.177
4348	臺南市	學甲區	宅子港段	165-412	395	一般農業區	水利用地	74.542
4349	臺南市	學甲區	宅子港段	165-412	379	一般農業區	水利用地	758.269
4350	臺南市	學甲區	宅子港段	165-412	204-1	一般農業區	水利用地	318.504
4351	臺南市	學甲區	宅子港段	165-412	204-1	一般農業區	水利用地	4.789
4352	臺南市	學甲區	宅子港段	165-412	202-1	一般農業區	水利用地	365.287
4353	臺南市	學甲區	宅子港段	165-412	206	一般農業區	水利用地	66.995
4354	臺南市	學甲區	宅子港段	165-412	201	一般農業區	水利用地	11.314
4355	臺南市	學甲區	宅子港段	165-413	185-1	一般農業區	養殖用地	4810.526
4356	臺南市	學甲區	宅子港段	165-413	185	一般農業區	養殖用地	5519.975
4357	臺南市	學甲區	宅子港段	165-413	185-2	一般農業區	養殖用地	3292.405
4358	臺南市	學甲區	宅子港段	165-413	185-3	一般農業區	養殖用地	4228.016
4359	臺南市	學甲區	宅子港段	165-414	186	一般農業區	養殖用地	0.746
4360	臺南市	學甲區	宅子港段	165-414	209-1	一般農業區	養殖用地	1709.703
4361	臺南市	學甲區	宅子港段	165-414	209-2	一般農業區	養殖用地	1212.103
4362	臺南市	學甲區	宅子港段	165-414	209	一般農業區	養殖用地	660.759
4363	臺南市	學甲區	宅子港段	165-414	210	一般農業區	養殖用地	176.862
4364	臺南市	學甲區	宅子港段	165-415	192	一般農業區	交通用地	11.869
4365	臺南市	學甲區	宅子港段	165-415	225	一般農業區	交通用地	7.858
4366	臺南市	學甲區	宅子港段	165-415	225	一般農業區	交通用地	0.112
4367	臺南市	學甲區	宅子港段	165-416	191	一般農業區	養殖用地	2750.875
4368	臺南市	學甲區	宅子港段	165-417	379	一般農業區	養殖用地	5034.456
4369	臺南市	學甲區	宅子港段	165-418	351	一般農業區	養殖用地	2666.513
4370	臺南市	學甲區	宅子港段	165-418	374-1	一般農業區	養殖用地	1006.477
4371	臺南市	學甲區	宅子港段	165-419	350	一般農業區	水利用地	145.09
4372	臺南市	學甲區	宅子港段	165-419	365	一般農業區	水利用地	453.243
4373	臺南市	學甲區	宅子港段	165-419	351-1	一般農業區	水利用地	245.67
4374	臺南市	學甲區	宅子港段	165-419	351	一般農業區	水利用地	343.713
4375	臺南市	學甲區	宅子港段	165-419	374-1	一般農業區	水利用地	765.458
4376	臺南市	學甲區	宅子港段	165-419	365-2	一般農業區	水利用地	170.855
4377	臺南市	學甲區	宅子港段	165-419	365-1	一般農業區	水利用地	184.297
4378	臺南市	學甲區	宅子港段	165-419	364	一般農業區	水利用地	7.564
4379	臺南市	學甲區	宅子港段	165-419	368-1	一般農業區	水利用地	339.411
4380	臺南市	學甲區	宅子港段	165-419	171	一般農業區	水利用地	7.926
4381	臺南市	學甲區	宅子港段	165-419	368	一般農業區	水利用地	266.204
4382	臺南市	學甲區	宅子港段	165-419	368-2	一般農業區	水利用地	269.995
4383	臺南市	學甲區	宅子港段	165-420	351-1	一般農業區	養殖用地	5043.266
4384	臺南市	學甲區	宅子港段	165-420	352	一般農業區	養殖用地	67.767
4385	臺南市	學甲區	宅子港段	165-420	352	一般農業區	養殖用地	149.235
4386	臺南市	學甲區	宅子港段	165-420	351	一般農業區	養殖用地	3374.227
4387	臺南市	學甲區	宅子港段	165-421	352	一般農業區	養殖用地	2877.504
4388	臺南市	學甲區	宅子港段	165-422	365-1	一般農業區	養殖用地	28.608
4389	臺南市	學甲區	宅子港段	165-423	365	一般農業區	養殖用地	3630.41
4390	臺南市	學甲區	宅子港段	165-423	365-1	一般農業區	養殖用地	4039.842
4391	臺南市	學甲區	宅子港段	165-423	365-2	一般農業區	養殖用地	1833.821
4392	臺南市	學甲區	宅子港段	165-424	365	一般農業區	養殖用地	92.064
4393	臺南市	學甲區	宅子港段	165-424	374-1	一般農業區	養殖用地	3947.112
4394	臺南市	學甲區	宅子港段	165-424	365-2	一般農業區	養殖用地	0.537
4395	臺南市	學甲區	宅子港段	165-424	374	一般農業區	養殖用地	10407.963
4396	臺南市	學甲區	宅子港段	165-425	365-1	一般農業區	交通用地	791.856
4397	臺南市	學甲區	宅子港段	165-426	367	一般農業區	甲種建築用地	311.277
4398	臺南市	學甲區	宅子港段	165-426	395	一般農業區	甲種建築用地	614.544

4399	臺南市	學甲區	宅子港段	165-426	379	一般農業區	甲種建築用地	0.211
4400	臺南市	學甲區	宅子港段	165-426	379	一般農業區	甲種建築用地	215.567
4401	臺南市	學甲區	宅子港段	165-427	206	一般農業區	農牧用地	405.798
4402	臺南市	學甲區	宅子港段	165-531	345	一般農業區	養殖用地	1695.977
4403	臺南市	學甲區	宅子港段	165-531	346	一般農業區	養殖用地	214.793
4404	臺南市	學甲區	宅子港段	165-532	366	一般農業區	養殖用地	43.405
4405	臺南市	學甲區	宅子港段	165-532	346	一般農業區	養殖用地	4003.128
4406	臺南市	學甲區	宅子港段	165-533	366	一般農業區	養殖用地	4492.175
4407	臺南市	學甲區	宅子港段	165-534	366	一般農業區	養殖用地	3054.954
4408	臺南市	學甲區	宅子港段	165-535	159	一般農業區	養殖用地	846.304
4409	臺南市	學甲區	宅子港段	165-536	159	一般農業區	養殖用地	1298.817
4410	臺南市	學甲區	宅子港段	165-537	159	一般農業區	水利用地	423.28
4411	臺南市	學甲區	宅子港段	165-538	159	一般農業區	水利用地	91.745
4412	臺南市	學甲區	宅子港段	165-538	149-1	一般農業區	水利用地	1027.693
4413	臺南市	學甲區	宅子港段	165-538	165	一般農業區	水利用地	196.254
4414	臺南市	學甲區	宅子港段	165-539	159	一般農業區	養殖用地	102.747
4415	臺南市	學甲區	宅子港段	165-539	149-1	一般農業區	養殖用地	1221.754
4416	臺南市	學甲區	宅子港段	165-539	159-1	一般農業區	養殖用地	78.787
4417	臺南市	學甲區	宅子港段	165-539	165	一般農業區	養殖用地	588.608
4418	臺南市	學甲區	宅子港段	165-540	159	一般農業區	養殖用地	316.269
4419	臺南市	學甲區	宅子港段	165-540	159-1	一般農業區	養殖用地	1716.269
4420	臺南市	學甲區	宅子港段	165-540	149-1	一般農業區	養殖用地	650.411
4421	臺南市	學甲區	宅子港段	165-540	149	一般農業區	養殖用地	718.637
4422	臺南市	學甲區	宅子港段	165-540	165	一般農業區	養殖用地	1013.974
4423	臺南市	學甲區	宅子港段	165-540	149-2	一般農業區	養殖用地	4.06
4424	臺南市	學甲區	宅子港段	165-541	159	一般農業區	養殖用地	188.105
4425	臺南市	學甲區	宅子港段	165-541	159-1	一般農業區	養殖用地	1483.346
4426	臺南市	學甲區	宅子港段	165-541	149	一般農業區	養殖用地	1348.748
4427	臺南市	學甲區	宅子港段	165-541	149-2	一般農業區	養殖用地	789.267
4428	臺南市	學甲區	宅子港段	165-541	165	一般農業區	養殖用地	284.739
4429	臺南市	學甲區	宅子港段	165-542	143	一般農業區	養殖用地	158.293
4430	臺南市	學甲區	宅子港段	165-542	159-1	一般農業區	養殖用地	239.815
4431	臺南市	學甲區	宅子港段	165-542	149	一般農業區	養殖用地	649.315
4432	臺南市	學甲區	宅子港段	165-542	149-2	一般農業區	養殖用地	585.592
4433	臺南市	學甲區	宅子港段	165-543	143	一般農業區	養殖用地	1615.286
4434	臺南市	學甲區	宅子港段	165-543	143-2	一般農業區	養殖用地	377.76
4435	臺南市	學甲區	宅子港段	165-543	149	一般農業區	養殖用地	195.771
4436	臺南市	學甲區	宅子港段	165-543	149-2	一般農業區	養殖用地	1138.8
4437	臺南市	學甲區	宅子港段	165-543	175	一般農業區	養殖用地	1.793
4438	臺南市	學甲區	宅子港段	165-544	143	一般農業區	養殖用地	1619.072
4439	臺南市	學甲區	宅子港段	165-544	143-2	一般農業區	養殖用地	1714.962
4440	臺南市	學甲區	宅子港段	165-544	149-2	一般農業區	養殖用地	90.871
4441	臺南市	學甲區	宅子港段	165-544	171-2	一般農業區	養殖用地	4.537
4442	臺南市	學甲區	宅子港段	165-544	171-2	一般農業區	養殖用地	11.316
4443	臺南市	學甲區	宅子港段	165-544	175	一般農業區	養殖用地	34.205
4444	臺南市	學甲區	宅子港段	165-545	143	一般農業區	養殖用地	1445.312
4445	臺南市	學甲區	宅子港段	165-545	143-2	一般農業區	養殖用地	1610.945
4446	臺南市	學甲區	宅子港段	165-545	143-1	一般農業區	養殖用地	212.546
4447	臺南市	學甲區	宅子港段	165-545	171-2	一般農業區	養殖用地	796.318
4448	臺南市	學甲區	宅子港段	165-546	143	一般農業區	養殖用地	1221.306
4449	臺南市	學甲區	宅子港段	165-546	143-1	一般農業區	養殖用地	1422.646
4450	臺南市	學甲區	宅子港段	165-546	143-2	一般農業區	養殖用地	555.988
4451	臺南市	學甲區	宅子港段	165-546	171-2	一般農業區	養殖用地	1091.729
4452	臺南市	學甲區	宅子港段	165-547	171-2	一般農業區	養殖用地	923.843
4453	臺南市	學甲區	宅子港段	165-547	171-1	一般農業區	養殖用地	332.824

4454	臺南市	學甲區	宅子港段	165-547	171-3	一般農業區	養殖用地	2688.531
4455	臺南市	學甲區	宅子港段	165-547	171-4	一般農業區	養殖用地	148.318
4456	臺南市	學甲區	宅子港段	165-548	143-1	一般農業區	養殖用地	8.578
4457	臺南市	學甲區	宅子港段	165-548	171-1	一般農業區	養殖用地	1873.07
4458	臺南市	學甲區	宅子港段	165-548	171-2	一般農業區	養殖用地	203.582
4459	臺南市	學甲區	宅子港段	165-548	171-3	一般農業區	養殖用地	1773.187
4460	臺南市	學甲區	宅子港段	165-548	171	一般農業區	養殖用地	547.711
4461	臺南市	學甲區	宅子港段	165-549	143-1	一般農業區	養殖用地	523.254
4462	臺南市	學甲區	宅子港段	165-549	171-1	一般農業區	養殖用地	1885.976
4463	臺南市	學甲區	宅子港段	165-549	171	一般農業區	養殖用地	1774.165
4464	臺南市	學甲區	宅子港段	165-549	171-3	一般農業區	養殖用地	166.54
4465	臺南市	學甲區	宅子港段	165-550	143-1	一般農業區	養殖用地	1083.755
4466	臺南市	學甲區	宅子港段	165-550	171	一般農業區	養殖用地	2825.196
4467	臺南市	學甲區	宅子港段	165-550	171-1	一般農業區	養殖用地	426.517
4468	臺南市	學甲區	宅子港段	165-550	368	一般農業區	養殖用地	18.682
4469	臺南市	學甲區	宅子港段	165-551	363	一般農業區	養殖用地	2075.199
4470	臺南市	學甲區	宅子港段	165-551	143	一般農業區	養殖用地	0.001
4471	臺南市	學甲區	宅子港段	165-551	349	一般農業區	養殖用地	2476.085
4472	臺南市	學甲區	宅子港段	165-551	368-1	一般農業區	養殖用地	56.837
4473	臺南市	學甲區	宅子港段	165-552	363	一般農業區	養殖用地	2179.778
4474	臺南市	學甲區	宅子港段	165-552	349	一般農業區	養殖用地	2468.635
4475	臺南市	學甲區	宅子港段	165-552	368-1	一般農業區	養殖用地	34.464
4476	臺南市	學甲區	宅子港段	165-553	363	一般農業區	養殖用地	1289.679
4477	臺南市	學甲區	宅子港段	165-553	349	一般農業區	養殖用地	1433.462
4478	臺南市	學甲區	宅子港段	165-554	363	一般農業區	養殖用地	1789.141
4479	臺南市	學甲區	宅子港段	165-554	350	一般農業區	養殖用地	24.344
4480	臺南市	學甲區	宅子港段	165-554	364	一般農業區	養殖用地	640.976
4481	臺南市	學甲區	宅子港段	165-554	349	一般農業區	養殖用地	2037.689
4482	臺南市	學甲區	宅子港段	165-555	350	一般農業區	養殖用地	78.65
4483	臺南市	學甲區	宅子港段	165-555	364	一般農業區	養殖用地	4002.499
4484	臺南市	學甲區	宅子港段	165-555	351-1	一般農業區	養殖用地	102.314
4485	臺南市	學甲區	宅子港段	165-555	351	一般農業區	養殖用地	158.574
4486	臺南市	學甲區	宅子港段	165-556	351-1	一般農業區	養殖用地	746.751
4487	臺南市	學甲區	宅子港段	165-556	351	一般農業區	養殖用地	3400.747
4488	臺南市	學甲區	宅子港段	165-556	374-1	一般農業區	養殖用地	425.29
4489	臺南市	學甲區	宅子港段	165-557	373	一般農業區	養殖用地	2636.243
4490	臺南市	學甲區	宅子港段	165-557	374	一般農業區	養殖用地	417.649
4491	臺南市	學甲區	宅子港段	165-558	373	一般農業區	養殖用地	3789.853
4492	臺南市	學甲區	宅子港段	165-559	373	一般農業區	養殖用地	1880.966
4493	臺南市	學甲區	宅子港段	165-560	368-1	一般農業區	養殖用地	2011.632
4494	臺南市	學甲區	宅子港段	165-560	369-1	一般農業區	養殖用地	1846.133
4495	臺南市	學甲區	宅子港段	165-560	372-1	一般農業區	養殖用地	10.297
4496	臺南市	學甲區	宅子港段	165-561	373	一般農業區	養殖用地	1276.713
4497	臺南市	學甲區	宅子港段	165-561	372-1	一般農業區	養殖用地	200.374
4498	臺南市	學甲區	宅子港段	165-562	372-1	一般農業區	養殖用地	4568.298
4499	臺南市	學甲區	宅子港段	165-562	369-1	一般農業區	養殖用地	190.142
4500	臺南市	學甲區	宅子港段	165-563	368-1	一般農業區	養殖用地	2958.793
4501	臺南市	學甲區	宅子港段	165-563	368	一般農業區	養殖用地	2135.615
4502	臺南市	學甲區	宅子港段	165-563	369-1	一般農業區	養殖用地	3826.209
4503	臺南市	學甲區	宅子港段	165-563	369	一般農業區	養殖用地	880.02
4504	臺南市	學甲區	宅子港段	165-563	372-1	一般農業區	養殖用地	1333.045
4505	臺南市	學甲區	宅子港段	165-563	372	一般農業區	養殖用地	2513.922
4506	臺南市	學甲區	宅子港段	165-564	368	一般農業區	養殖用地	2849.149
4507	臺南市	學甲區	宅子港段	165-564	368-2	一般農業區	養殖用地	0.589
4508	臺南市	學甲區	宅子港段	165-564	369	一般農業區	養殖用地	1894.367

4509	臺南市	學甲區	宅子港段	165-565	368-2	一般農業區	養殖用地	2721.962
4510	臺南市	學甲區	宅子港段	165-565	368	一般農業區	養殖用地	216.175
4511	臺南市	學甲區	宅子港段	165-565	369	一般農業區	養殖用地	1746.577
4512	臺南市	學甲區	宅子港段	165-566	369	一般農業區	養殖用地	946.974
4513	臺南市	學甲區	宅子港段	165-566	372	一般農業區	養殖用地	3674.69
4514	臺南市	學甲區	宅子港段	165-567	368-2	一般農業區	養殖用地	3044.052
4515	臺南市	學甲區	宅子港段	165-567	369	一般農業區	養殖用地	3917.935
4516	臺南市	學甲區	宅子港段	165-567	372	一般農業區	養殖用地	3176.092
4517	臺南市	學甲區	宅子港段	165-567	367-1	一般農業區	養殖用地	172.43
4518	臺南市	學甲區	宅子港段	165-567	367	一般農業區	養殖用地	2812.497
4519	臺南市	學甲區	宅子港段	165-569	171-2	一般農業區	養殖用地	954.764
4520	臺南市	學甲區	宅子港段	165-569	171-4	一般農業區	養殖用地	2038.132
4521	臺南市	學甲區	宅子港段	165-569	170-6	一般農業區	養殖用地	480.071
4522	臺南市	學甲區	宅子港段	165-570	149-2	一般農業區	養殖用地	8.537
4523	臺南市	學甲區	宅子港段	165-570	175	一般農業區	養殖用地	1860.117
4524	臺南市	學甲區	宅子港段	165-570	175-2	一般農業區	養殖用地	1611.548
4525	臺南市	學甲區	宅子港段	165-570	180	一般農業區	養殖用地	965.57
4526	臺南市	學甲區	宅子港段	165-571	165	一般農業區	養殖用地	39.678
4527	臺南市	學甲區	宅子港段	165-571	149-2	一般農業區	養殖用地	168.546
4528	臺南市	學甲區	宅子港段	165-571	175-1	一般農業區	養殖用地	262.332
4529	臺南市	學甲區	宅子港段	165-571	175	一般農業區	養殖用地	1574.702
4530	臺南市	學甲區	宅子港段	165-571	175-3	一般農業區	養殖用地	216.061
4531	臺南市	學甲區	宅子港段	165-571	175-2	一般農業區	養殖用地	1314.412
4532	臺南市	學甲區	宅子港段	165-571	180-1	一般農業區	養殖用地	121.689
4533	臺南市	學甲區	宅子港段	165-571	180	一般農業區	養殖用地	643.392
4534	臺南市	學甲區	宅子港段	165-572	165	一般農業區	養殖用地	487.849
4535	臺南市	學甲區	宅子港段	165-572	175-1	一般農業區	養殖用地	1727.462
4536	臺南市	學甲區	宅子港段	165-572	175-3	一般農業區	養殖用地	1513.019
4537	臺南市	學甲區	宅子港段	165-572	180-1	一般農業區	養殖用地	679.196
4538	臺南市	學甲區	宅子港段	165-573	180-1	一般農業區	養殖用地	1018.103
4539	臺南市	學甲區	宅子港段	165-573	180-3	一般農業區	養殖用地	1700.029
4540	臺南市	學甲區	宅子港段	165-573	180-5	一般農業區	養殖用地	1609.905
4541	臺南市	學甲區	宅子港段	165-574	180-1	一般農業區	養殖用地	83.492
4542	臺南市	學甲區	宅子港段	165-574	180	一般農業區	養殖用地	711.325
4543	臺南市	學甲區	宅子港段	165-574	180-3	一般農業區	養殖用地	118.141
4544	臺南市	學甲區	宅子港段	165-574	180-2	一般農業區	養殖用地	1377.747
4545	臺南市	學甲區	宅子港段	165-574	180-5	一般農業區	養殖用地	85.497
4546	臺南市	學甲區	宅子港段	165-574	180-4	一般農業區	養殖用地	1468.813
4547	臺南市	學甲區	宅子港段	165-575	180	一般農業區	養殖用地	722.231
4548	臺南市	學甲區	宅子港段	165-575	180-2	一般農業區	養殖用地	1700.24
4549	臺南市	學甲區	宅子港段	165-575	180-4	一般農業區	養殖用地	1665.624
4550	臺南市	學甲區	宅子港段	165-576	170-6	一般農業區	養殖用地	566.09
4551	臺南市	學甲區	宅子港段	165-576	170-1	一般農業區	養殖用地	737.095
4552	臺南市	學甲區	宅子港段	165-577	170-6	一般農業區	養殖用地	1444.165
4553	臺南市	學甲區	宅子港段	165-577	170-1	一般農業區	養殖用地	2116.389
4554	臺南市	學甲區	宅子港段	165-577	170	一般農業區	養殖用地	168.515
4555	臺南市	學甲區	宅子港段	165-578	170-6	一般農業區	養殖用地	1142.985
4556	臺南市	學甲區	宅子港段	165-578	170-1	一般農業區	養殖用地	2152.254
4557	臺南市	學甲區	宅子港段	165-578	170	一般農業區	養殖用地	206.325
4558	臺南市	學甲區	宅子港段	165-579	170-5	一般農業區	養殖用地	1568.036
4559	臺南市	學甲區	宅子港段	165-579	170-3	一般農業區	養殖用地	1915.31
4560	臺南市	學甲區	宅子港段	165-579	170	一般農業區	養殖用地	2.697
4561	臺南市	學甲區	宅子港段	165-579	170-2	一般農業區	養殖用地	141.467
4562	臺南市	學甲區	宅子港段	165-580	170-5	一般農業區	養殖用地	1400.443
4563	臺南市	學甲區	宅子港段	165-580	170-3	一般農業區	養殖用地	2237.327

4564	臺南市	學甲區	宅子港段	165-580	170-2	一般農業區	養殖用地	99.692
4565	臺南市	學甲區	宅子港段	165-582	368-2	一般農業區	養殖用地	0.72
4566	臺南市	學甲區	宅子港段	165-582	170-4	一般農業區	養殖用地	2388.642
4567	臺南市	學甲區	宅子港段	165-582	367-1	一般農業區	養殖用地	167.628
4568	臺南市	學甲區	宅子港段	165-584	367-1	一般農業區	養殖用地	2155.659
4569	臺南市	學甲區	宅子港段	165-584	367-2	一般農業區	養殖用地	2353.38
4570	臺南市	學甲區	宅子港段	165-584	379-1	一般農業區	養殖用地	1.188
4571	臺南市	學甲區	宅子港段	165-585	367-1	一般農業區	養殖用地	2192.115
4572	臺南市	學甲區	宅子港段	165-585	367-2	一般農業區	養殖用地	2469.35
4573	臺南市	學甲區	宅子港段	165-586	170-2	一般農業區	養殖用地	1691.801
4574	臺南市	學甲區	宅子港段	165-586	170-7	一般農業區	養殖用地	1635.02
4575	臺南市	學甲區	宅子港段	165-586	170-9	一般農業區	養殖用地	1252.688
4576	臺南市	學甲區	宅子港段	165-587	170-9	一般農業區	養殖用地	436.144
4577	臺南市	學甲區	宅子港段	165-587	205-2	一般農業區	養殖用地	1796.107
4578	臺南市	學甲區	宅子港段	165-587	205-3	一般農業區	養殖用地	1974.128
4579	臺南市	學甲區	宅子港段	165-588	170-9	一般農業區	養殖用地	425.655
4580	臺南市	學甲區	宅子港段	165-588	205-2	一般農業區	養殖用地	1955.239
4581	臺南市	學甲區	宅子港段	165-588	205-3	一般農業區	養殖用地	2075.899
4582	臺南市	學甲區	宅子港段	165-589	170	一般農業區	養殖用地	1656.064
4583	臺南市	學甲區	宅子港段	165-589	170	一般農業區	養殖用地	14.295
4584	臺南市	學甲區	宅子港段	165-589	170-2	一般農業區	養殖用地	1555.461
4585	臺南市	學甲區	宅子港段	165-589	170-8	一般農業區	養殖用地	1640.76
4586	臺南市	學甲區	宅子港段	165-589	170-8	一般農業區	養殖用地	14.926
4587	臺南市	學甲區	宅子港段	165-589	170-7	一般農業區	養殖用地	1514.575
4588	臺南市	學甲區	宅子港段	165-589	170-10	一般農業區	養殖用地	2400.467
4589	臺南市	學甲區	宅子港段	165-589	170-9	一般農業區	養殖用地	1285.536
4590	臺南市	學甲區	宅子港段	165-589	188-4	一般農業區	養殖用地	88.157
4591	臺南市	學甲區	宅子港段	165-589	205	一般農業區	養殖用地	4803.713
4592	臺南市	學甲區	宅子港段	165-589	205-2	一般農業區	養殖用地	402.94
4593	臺南市	學甲區	宅子港段	165-589	205-1	一般農業區	養殖用地	5107.876
4594	臺南市	學甲區	宅子港段	165-589	188-5	一般農業區	養殖用地	19.24
4595	臺南市	學甲區	宅子港段	165-589	205-3	一般農業區	養殖用地	456.169
4596	臺南市	學甲區	宅子港段	165-590	170	一般農業區	養殖用地	1711.966
4597	臺南市	學甲區	宅子港段	165-590	170-8	一般農業區	養殖用地	1675.246
4598	臺南市	學甲區	宅子港段	165-590	170-10	一般農業區	養殖用地	1313.11
4599	臺南市	學甲區	宅子港段	165-591	170	一般農業區	養殖用地	702.988
4600	臺南市	學甲區	宅子港段	165-591	170-8	一般農業區	養殖用地	828.247
4601	臺南市	學甲區	宅子港段	165-591	170-10	一般農業區	養殖用地	586.113
4602	臺南市	學甲區	宅子港段	165-592	170	一般農業區	養殖用地	87.564
4603	臺南市	學甲區	宅子港段	165-592	170-8	一般農業區	養殖用地	226.979
4604	臺南市	學甲區	宅子港段	165-592	170-10	一般農業區	養殖用地	218.349
4605	臺南市	學甲區	宅子港段	165-593	181-1	一般農業區	養殖用地	2044.95
4606	臺南市	學甲區	宅子港段	165-593	181-3	一般農業區	養殖用地	1579.019
4607	臺南市	學甲區	宅子港段	165-594	181-3	一般農業區	養殖用地	63.725
4608	臺南市	學甲區	宅子港段	165-594	188-4	一般農業區	養殖用地	1171.756
4609	臺南市	學甲區	宅子港段	165-594	188-5	一般農業區	養殖用地	1077.264
4610	臺南市	學甲區	宅子港段	165-595	181-2	一般農業區	養殖用地	13.708
4611	臺南市	學甲區	宅子港段	165-595	181-3	一般農業區	養殖用地	99.465
4612	臺南市	學甲區	宅子港段	165-595	188-4	一般農業區	養殖用地	2140.732
4613	臺南市	學甲區	宅子港段	165-595	188-2	一般農業區	養殖用地	67.159
4614	臺南市	學甲區	宅子港段	165-595	188-3	一般農業區	養殖用地	238.557
4615	臺南市	學甲區	宅子港段	165-595	188-5	一般農業區	養殖用地	1867.512
4616	臺南市	學甲區	宅子港段	165-596	178-1	一般農業區	養殖用地	1361.351
4617	臺南市	學甲區	宅子港段	165-596	181	一般農業區	養殖用地	3725.677
4618	臺南市	學甲區	宅子港段	165-596	181-1	一般農業區	養殖用地	2002.951

4619	臺南市	學甲區	宅子港段	165-596	178-3	一般農業區	養殖用地	1211.694
4620	臺南市	學甲區	宅子港段	165-596	181-2	一般農業區	養殖用地	3790.018
4621	臺南市	學甲區	宅子港段	165-596	181-3	一般農業區	養殖用地	1965.458
4622	臺南市	學甲區	宅子港段	165-596	188	一般農業區	養殖用地	535.605
4623	臺南市	學甲區	宅子港段	165-596	188-2	一般農業區	養殖用地	3991.166
4624	臺南市	學甲區	宅子港段	165-596	188-1	一般農業區	養殖用地	578.2
4625	臺南市	學甲區	宅子港段	165-596	188-3	一般農業區	養殖用地	3840.122
4626	臺南市	學甲區	宅子港段	165-597	188	一般農業區	養殖用地	61.571
4627	臺南市	學甲區	宅子港段	165-597	188-1	一般農業區	養殖用地	2226.175
4628	臺南市	學甲區	宅子港段	165-598	178-3	一般農業區	養殖用地	70.512
4629	臺南市	學甲區	宅子港段	165-598	188	一般農業區	養殖用地	2142.831
4630	臺南市	學甲區	宅子港段	165-599	178-1	一般農業區	農牧用地	2153.223
4631	臺南市	學甲區	宅子港段	165-599	178-3	一般農業區	農牧用地	2222.756
4632	臺南市	學甲區	宅子港段	165-600	177-1	一般農業區	農牧用地	1527.592
4633	臺南市	學甲區	宅子港段	165-600	177-3	一般農業區	農牧用地	2998.705
4634	臺南市	學甲區	宅子港段	165-600	177-5	一般農業區	農牧用地	3201.51
4635	臺南市	學甲區	宅子港段	165-600	177-2	一般農業區	農牧用地	10.898
4636	臺南市	學甲區	宅子港段	165-600	177-4	一般農業區	農牧用地	213.504
4637	臺南市	學甲區	宅子港段	165-600	174	一般農業區	農牧用地	3236.309
4638	臺南市	學甲區	宅子港段	165-600	178	一般農業區	農牧用地	1906.145
4639	臺南市	學甲區	宅子港段	165-600	174-1	一般農業區	農牧用地	3303.022
4640	臺南市	學甲區	宅子港段	165-600	178-1	一般農業區	農牧用地	21.813
4641	臺南市	學甲區	宅子港段	165-600	178-2	一般農業區	農牧用地	1992.189
4642	臺南市	學甲區	宅子港段	165-600	71	一般農業區	農牧用地	2835.085
4643	臺南市	學甲區	宅子港段	165-600	178-3	一般農業區	農牧用地	107.984
4644	臺南市	學甲區	宅子港段	165-600	178-2	一般農業區	農牧用地	3.712
4645	臺南市	學甲區	宅子港段	165-600	174-2	一般農業區	農牧用地	1949.189
4646	臺南市	學甲區	宅子港段	165-600	179	一般農業區	農牧用地	8717.339
4647	臺南市	學甲區	宅子港段	165-600	188	一般農業區	農牧用地	1529.791
4648	臺南市	學甲區	宅子港段	165-600	174-3	一般農業區	農牧用地	1760.234
4649	臺南市	學甲區	宅子港段	165-600	174-4	一般農業區	農牧用地	1717.15
4650	臺南市	學甲區	宅子港段	165-600	188-1	一般農業區	農牧用地	1628.582
4651	臺南市	學甲區	宅子港段	165-601	174	一般農業區	農牧用地	96.36
4652	臺南市	學甲區	宅子港段	165-601	178	一般農業區	農牧用地	1586.775
4653	臺南市	學甲區	宅子港段	165-601	174-1	一般農業區	農牧用地	3.337
4654	臺南市	學甲區	宅子港段	165-601	178-2	一般農業區	農牧用地	2243.956
4655	臺南市	學甲區	宅子港段	165-602	177-1	一般農業區	農牧用地	224.092
4656	臺南市	學甲區	宅子港段	165-602	177	一般農業區	農牧用地	897.863
4657	臺南市	學甲區	宅子港段	165-602	177-3	一般農業區	農牧用地	11.403
4658	臺南市	學甲區	宅子港段	165-602	177-2	一般農業區	農牧用地	1587.585
4659	臺南市	學甲區	宅子港段	165-602	177-4	一般農業區	農牧用地	1403.589
4660	臺南市	學甲區	宅子港段	165-603	177	一般農業區	農牧用地	1263.557
4661	臺南市	學甲區	宅子港段	165-603	177-2	一般農業區	農牧用地	1801.496
4662	臺南市	學甲區	宅子港段	165-603	177-4	一般農業區	農牧用地	1475.989
4663	臺南市	學甲區	宅子港段	165-604	177	一般農業區	養殖用地	135.291
4664	臺南市	學甲區	宅子港段	165-604	180-1	一般農業區	養殖用地	791.24
4665	臺南市	學甲區	宅子港段	165-604	177-2	一般農業區	養殖用地	191.386
4666	臺南市	學甲區	宅子港段	165-604	180-3	一般農業區	養殖用地	1237.383
4667	臺南市	學甲區	宅子港段	165-604	177-4	一般農業區	養殖用地	176.524
4668	臺南市	學甲區	宅子港段	165-604	180-5	一般農業區	養殖用地	1066.22
4669	臺南市	學甲區	宅子港段	165-605	165	一般農業區	養殖用地	765.765
4670	臺南市	學甲區	宅子港段	165-605	176-1	一般農業區	養殖用地	362.656
4671	臺南市	學甲區	宅子港段	165-605	175-1	一般農業區	養殖用地	1123.183
4672	臺南市	學甲區	宅子港段	165-605	176-2	一般農業區	養殖用地	346.816
4673	臺南市	學甲區	宅子港段	165-605	175-3	一般農業區	養殖用地	1102.965

4674	臺南市	學甲區	宅子港段	165-605	177	一般農業區	養殖用地	123.229
4675	臺南市	學甲區	宅子港段	165-605	180-1	一般農業區	養殖用地	420.629
4676	臺南市	學甲區	宅子港段	165-606	165	一般農業區	農牧用地	180.053
4677	臺南市	學甲區	宅子港段	165-606	176-1	一般農業區	農牧用地	1859.41
4678	臺南市	學甲區	宅子港段	165-606	176-2	一般農業區	農牧用地	3081.944
4679	臺南市	學甲區	宅子港段	165-606	176	一般農業區	農牧用地	480.508
4680	臺南市	學甲區	宅子港段	165-606	177-1	一般農業區	農牧用地	538.768
4681	臺南市	學甲區	宅子港段	165-606	177	一般農業區	農牧用地	801.425
4682	臺南市	學甲區	宅子港段	165-607	174-2	一般農業區	農牧用地	1153.487
4683	臺南市	學甲區	宅子港段	165-607	174-3	一般農業區	農牧用地	1317.22
4684	臺南市	學甲區	宅子港段	165-607	174-4	一般農業區	農牧用地	1455.649
4685	臺南市	學甲區	宅子港段	165-608	165	一般農業區	水利用地	301.619
4686	臺南市	學甲區	宅子港段	165-608	176-1	一般農業區	水利用地	351.487
4687	臺南市	學甲區	宅子港段	165-608	176-2	一般農業區	水利用地	12.031
4688	臺南市	學甲區	宅子港段	165-608	176	一般農業區	水利用地	213.053
4689	臺南市	學甲區	宅子港段	165-608	177-1	一般農業區	水利用地	51.527
4690	臺南市	學甲區	宅子港段	165-609	207	一般農業區	農牧用地	1093.769
4691	臺南市	學甲區	宅子港段	165-609	185-1	一般農業區	農牧用地	265.408
4692	臺南市	學甲區	宅子港段	165-609	207-1	一般農業區	農牧用地	892.439
4693	臺南市	學甲區	宅子港段	165-609	185-2	一般農業區	農牧用地	144.165
4694	臺南市	學甲區	宅子港段	165-609	207-2	一般農業區	農牧用地	710.806
4695	臺南市	學甲區	宅子港段	165-609	186-3	一般農業區	農牧用地	25.491
4696	臺南市	學甲區	宅子港段	165-617	210	一般農業區	養殖用地	818.479
4697	臺南市	學甲區	宅子港段	165-618	186-1	一般農業區	養殖用地	157.76
4698	臺南市	學甲區	宅子港段	165-618	210	一般農業區	養殖用地	3164.698
4699	臺南市	學甲區	宅子港段	165-619	186-1	一般農業區	養殖用地	209.078
4700	臺南市	學甲區	宅子港段	165-619	209-1	一般農業區	養殖用地	324.141
4701	臺南市	學甲區	宅子港段	165-619	210	一般農業區	養殖用地	678.051
4702	臺南市	學甲區	宅子港段	165-619	209-2	一般農業區	養殖用地	29.188
4703	臺南市	學甲區	宅子港段	165-620	189	一般農業區	養殖用地	3797.812
4704	臺南市	學甲區	宅子港段	165-621	189	一般農業區	養殖用地	3967.894
4705	臺南市	學甲區	宅子港段	165-622	189	一般農業區	養殖用地	4043.425
4706	臺南市	學甲區	宅子港段	165-622	190	一般農業區	養殖用地	3350.819
4707	臺南市	學甲區	宅子港段	165-622	193	一般農業區	養殖用地	154.811
4708	臺南市	學甲區	宅子港段	165-623	189	一般農業區	養殖用地	3690.432
4709	臺南市	學甲區	宅子港段	165-624	198	一般農業區	養殖用地	4737.327
4710	臺南市	學甲區	宅子港段	165-624	197	一般農業區	養殖用地	7381.535
4711	臺南市	學甲區	宅子港段	165-625	203	一般農業區	養殖用地	2097.327
4712	臺南市	學甲區	宅子港段	165-625	199	一般農業區	養殖用地	2377.344
4713	臺南市	學甲區	宅子港段	165-627	204	一般農業區	養殖用地	2262.113
4714	臺南市	學甲區	宅子港段	165-627	202	一般農業區	養殖用地	1968.468
4715	臺南市	學甲區	宅子港段	165-628	204	一般農業區	養殖用地	2425.562
4716	臺南市	學甲區	宅子港段	165-628	204-1	一般農業區	養殖用地	3617.589
4717	臺南市	學甲區	宅子港段	165-628	202	一般農業區	養殖用地	1176.243
4718	臺南市	學甲區	宅子港段	165-628	202-1	一般農業區	養殖用地	2391.266
4719	臺南市	學甲區	宅子港段	165-629	201	一般農業區	養殖用地	2256.344
4720	臺南市	學甲區	宅子港段	165-629	200	一般農業區	養殖用地	1475.293
4721	臺南市	學甲區	宅子港段	165-631	193	一般農業區	養殖用地	61.096
4722	臺南市	學甲區	宅子港段	165-631	195	一般農業區	養殖用地	200.232
4723	臺南市	學甲區	宅子港段	165-631	241-3	一般農業區	養殖用地	4070.292
4724	臺南市	學甲區	宅子港段	165-631	241-2	一般農業區	養殖用地	4230.029
4725	臺南市	學甲區	宅子港段	165-632	199	一般農業區	養殖用地	67.778
4726	臺南市	學甲區	宅子港段	165-632	195	一般農業區	養殖用地	4201.525
4727	臺南市	學甲區	宅子港段	165-633	198	一般農業區	養殖用地	26.069
4728	臺南市	學甲區	宅子港段	165-633	195	一般農業區	養殖用地	4281.071

4729	臺南市	學甲區	宅子港段	165-633	193	一般農業區	養殖用地	1.015
4730	臺南市	學甲區	宅子港段	165-634	193	一般農業區	養殖用地	4322.041
4731	臺南市	學甲區	宅子港段	165-635	193	一般農業區	養殖用地	4317.296
4732	臺南市	學甲區	宅子港段	165-637	190	一般農業區	養殖用地	76.431
4733	臺南市	學甲區	宅子港段	165-637	192	一般農業區	養殖用地	3710.694
4734	臺南市	學甲區	宅子港段	165-637	225	一般農業區	養殖用地	6.849
4735	臺南市	學甲區	宅子港段	165-638	190	一般農業區	養殖用地	4350.586
4736	臺南市	學甲區	宅子港段	165-639	190	一般農業區	養殖用地	5.433
4737	臺南市	學甲區	宅子港段	165-639	191	一般農業區	養殖用地	105.158
4738	臺南市	學甲區	宅子港段	165-639	192	一般農業區	養殖用地	3891.896
4739	臺南市	學甲區	宅子港段	165-640	190	一般農業區	養殖用地	3154.329
4740	臺南市	學甲區	宅子港段	165-641	190	一般農業區	養殖用地	3108.677
4741	臺南市	學甲區	宅子港段	165-641	191	一般農業區	養殖用地	26.429
4742	臺南市	學甲區	宅子港段	165-643	215	一般農業區	農牧用地	64.618
4743	臺南市	學甲區	宅子港段	165-644	215	一般農業區	農牧用地	187.288
4744	臺南市	學甲區	宅子港段	165-645	215	一般農業區	養殖用地	3144.623
4745	臺南市	學甲區	宅子港段	165-646	214	一般農業區	養殖用地	66.929
4746	臺南市	學甲區	宅子港段	165-646	213	一般農業區	養殖用地	3532.488
4747	臺南市	學甲區	宅子港段	165-646	212	一般農業區	養殖用地	791.056
4748	臺南市	學甲區	宅子港段	165-646	211	一般農業區	養殖用地	804.431
4749	臺南市	學甲區	宅子港段	165-650	214-1	一般農業區	養殖用地	1373.304
4750	臺南市	學甲區	宅子港段	165-650	214-2	一般農業區	養殖用地	1283.896
4751	臺南市	學甲區	宅子港段	165-650	214	一般農業區	養殖用地	1204.163
4752	臺南市	學甲區	宅子港段	165-651	238-1	一般農業區	養殖用地	947.191
4753	臺南市	學甲區	宅子港段	165-651	238-2	一般農業區	養殖用地	1197.168
4754	臺南市	學甲區	宅子港段	165-651	238	一般農業區	養殖用地	1121.155
4755	臺南市	學甲區	宅子港段	165-652	238-1	一般農業區	養殖用地	43.503
4756	臺南市	學甲區	宅子港段	165-653	238-1	一般農業區	養殖用地	0.291
4757	臺南市	學甲區	宅子港段	165-653	238-2	一般農業區	養殖用地	111.422
4758	臺南市	學甲區	宅子港段	165-653	238	一般農業區	養殖用地	355.964
4759	臺南市	學甲區	宅子港段	165-654	238-1	一般農業區	養殖用地	81.979
4760	臺南市	學甲區	宅子港段	165-654	238-1	一般農業區	養殖用地	312.933
4761	臺南市	學甲區	宅子港段	165-654	238-2	一般農業區	養殖用地	330.475
4762	臺南市	學甲區	宅子港段	165-654	238	一般農業區	養殖用地	142.784
4763	臺南市	學甲區	宅子港段	165-655	238-1	一般農業區	養殖用地	175.307
4764	臺南市	學甲區	宅子港段	165-656	238-1	一般農業區	養殖用地	21.04
4765	臺南市	學甲區	宅子港段	165-657	238-1	一般農業區	養殖用地	837.618
4766	臺南市	學甲區	宅子港段	165-657	238-2	一般農業區	養殖用地	1127.962
4767	臺南市	學甲區	宅子港段	165-657	238	一般農業區	養殖用地	1544.19
4768	臺南市	學甲區	宅子港段	165-658	238-1	一般農業區	養殖用地	1341.856
4769	臺南市	學甲區	宅子港段	165-658	238-2	一般農業區	養殖用地	1531.309
4770	臺南市	學甲區	宅子港段	165-658	238	一般農業區	養殖用地	1104.613
4771	臺南市	學甲區	宅子港段	165-659	238-1	一般農業區	養殖用地	506.318
4772	臺南市	學甲區	宅子港段	165-659	238-2	一般農業區	養殖用地	476.271
4773	臺南市	學甲區	宅子港段	165-659	238	一般農業區	養殖用地	0.322
4774	臺南市	學甲區	宅子港段	165-7	174	一般農業區	農牧用地	35.17
4775	臺南市	學甲區	宅子港段	165-7	174-1	一般農業區	農牧用地	675.25
4776	臺南市	學甲區	宅子港段	165-7	71	一般農業區	農牧用地	1437.88
4777	臺南市	學甲區	宅子港段	165-7	174-2	一般農業區	農牧用地	55.288
4778	臺南市	學甲區	宅子港段	165-707	365	一般農業區	養殖用地	1453.536
4779	臺南市	學甲區	宅子港段	165-709	365	一般農業區	養殖用地	752.21
4780	臺南市	學甲區	宅子港段	165-796	350	一般農業區	養殖用地	4381.043
4781	臺南市	學甲區	宅子港段	165-796	351-1	一般農業區	養殖用地	0.479
4782	臺南市	學甲區	宅子港段	165-797	345	一般農業區	養殖用地	4108.821
4783	臺南市	學甲區	宅子港段	165-797	350	一般農業區	養殖用地	515.479

4784	臺南市	學甲區	宅子港段	165-798	345	一般農業區	養殖用地	2539.044
4785	臺南市	學甲區	宅子港段	165-8	125-1	一般農業區	水利用地	319.467
4786	臺南市	學甲區	宅子港段	165-809	204-1	一般農業區	農牧用地	808.206
4787	臺南市	學甲區	宅子港段	165-809	202-1	一般農業區	農牧用地	1070.223
4788	臺南市	學甲區	宅子港段	165-809	206	一般農業區	農牧用地	531.663
4789	臺南市	學甲區	宅子港段	165-829	368-2	一般農業區	養殖用地	71.701
4790	臺南市	學甲區	宅子港段	165-829	170-5	一般農業區	養殖用地	267.255
4791	臺南市	學甲區	宅子港段	165-829	170-4	一般農業區	養殖用地	2547.135
4792	臺南市	學甲區	宅子港段	165-830	368-1	一般農業區	養殖用地	173.052
4793	臺南市	學甲區	宅子港段	165-830	373	一般農業區	養殖用地	1208.614
4794	臺南市	學甲區	宅子港段	165-832	180	一般農業區	養殖用地	26.696
4795	臺南市	學甲區	宅子港段	165-832	180-2	一般農業區	養殖用地	49.083
4796	臺南市	學甲區	宅子港段	165-832	180-4	一般農業區	養殖用地	6.648
4797	臺南市	學甲區	宅子港段	165-835	143	一般農業區	養殖用地	499.434
4798	臺南市	學甲區	宅子港段	165-835	159-1	一般農業區	養殖用地	3.16
4799	臺南市	學甲區	宅子港段	165-835	149	一般農業區	養殖用地	516.501
4800	臺南市	學甲區	宅子港段	165-835	149-2	一般農業區	養殖用地	573.81
4801	臺南市	學甲區	宅子港段	165-836	373	一般農業區	養殖用地	677.367
4802	臺南市	學甲區	宅子港段	165-836	372-1	一般農業區	養殖用地	673.011
4803	臺南市	學甲區	宅子港段	165-837	363	一般農業區	養殖用地	834.16
4804	臺南市	學甲區	宅子港段	165-837	349	一般農業區	養殖用地	857.668
4805	臺南市	學甲區	宅子港段	165-839	181-3	一般農業區	養殖用地	20.802
4806	臺南市	學甲區	宅子港段	165-839	188-4	一般農業區	養殖用地	1182.072
4807	臺南市	學甲區	宅子港段	165-839	188-5	一般農業區	養殖用地	1006.505
4808	臺南市	學甲區	宅子港段	165-840	143	一般農業區	養殖用地	0.48
4809	臺南市	學甲區	宅子港段	165-840	143-1	一般農業區	養殖用地	1425.709
4810	臺南市	學甲區	宅子港段	165-840	171	一般農業區	養殖用地	2684.279
4811	臺南市	學甲區	宅子港段	165-840	349	一般農業區	養殖用地	207.553
4812	臺南市	學甲區	宅子港段	165-840	368-1	一般農業區	養殖用地	1.4
4813	臺南市	學甲區	宅子港段	165-840	368	一般農業區	養殖用地	0.17
4814	臺南市	學甲區	宅子港段	165-879	170-5	一般農業區	交通用地	16.867
4815	臺南市	學甲區	宅子港段	165-879	368-2	一般農業區	交通用地	555.67
4816	臺南市	學甲區	宅子港段	165-879	369	一般農業區	交通用地	336.842
4817	臺南市	學甲區	宅子港段	165-879	367-1	一般農業區	交通用地	347.414
4818	臺南市	學甲區	宅子港段	165-879	367	一般農業區	交通用地	770.285
4819	臺南市	學甲區	宅子港段	165-880	165	一般農業區	交通用地	312.463
4820	臺南市	學甲區	宅子港段	165-880	149-2	一般農業區	交通用地	190.237
4821	臺南市	學甲區	宅子港段	165-880	175	一般農業區	交通用地	66.617
4822	臺南市	學甲區	宅子港段	165-880	171-2	一般農業區	交通用地	301.356
4823	臺南市	學甲區	宅子港段	165-880	171-4	一般農業區	交通用地	126.887
4824	臺南市	學甲區	宅子港段	165-880	171-3	一般農業區	交通用地	336.629
4825	臺南市	學甲區	宅子港段	165-880	170-5	一般農業區	交通用地	6.839
4826	臺南市	學甲區	宅子港段	165-881	201	一般農業區	水利用地	1.652
4827	臺南市	學甲區	宅子港段	165-881	206	一般農業區	水利用地	67.209
4828	臺南市	學甲區	宅子港段	165-881	200	一般農業區	水利用地	172.07
4829	臺南市	學甲區	宅子港段	165-882	205-3	一般農業區	水利用地	1.745
4830	臺南市	學甲區	宅子港段	165-883	188-1	一般農業區	水利用地	21.006
4831	臺南市	學甲區	宅子港段	165-883	188-3	一般農業區	水利用地	138.063
4832	臺南市	學甲區	宅子港段	165-883	188-5	一般農業區	水利用地	91.254
4833	臺南市	學甲區	宅子港段	165-883	205-1	一般農業區	水利用地	211.211
4834	臺南市	學甲區	宅子港段	165-883	205-3	一般農業區	水利用地	49.598
4835	臺南市	學甲區	宅子港段	165-884	178-1	一般農業區	水利用地	386.24
4836	臺南市	學甲區	宅子港段	165-884	178-3	一般農業區	水利用地	299.688
4837	臺南市	學甲區	宅子港段	165-884	188	一般農業區	水利用地	342.513
4838	臺南市	學甲區	宅子港段	165-884	188-1	一般農業區	水利用地	329.187

4839	臺南市	學甲區	宅子港段	165-884	179	一般農業區	水利用地	33.055
4840	臺南市	學甲區	宅子港段	165-884	179	一般農業區	水利用地	3.651
4841	臺南市	學甲區	宅子港段	165-884	188-1	一般農業區	水利用地	3.176
4842	臺南市	學甲區	宅子港段	165-885	165	一般農業區	水利用地	86.589
4843	臺南市	學甲區	宅子港段	165-885	175-1	一般農業區	水利用地	218.794
4844	臺南市	學甲區	宅子港段	165-885	175-3	一般農業區	水利用地	200.739
4845	臺南市	學甲區	宅子港段	165-885	180-1	一般農業區	水利用地	216.356
4846	臺南市	學甲區	宅子港段	165-885	180-3	一般農業區	水利用地	209.078
4847	臺南市	學甲區	宅子港段	165-885	180-5	一般農業區	水利用地	185.97
4848	臺南市	學甲區	宅子港段	165-885	178-1	一般農業區	水利用地	8.492
4849	臺南市	學甲區	宅子港段	165-886	195	一般農業區	養殖用地	46.113
4850	臺南市	學甲區	宅子港段	165-891	366	一般農業區	水利用地	85.061
4851	臺南市	學甲區	宅子港段	165-892	159	一般農業區	水利用地	925.266
4852	臺南市	學甲區	宅子港段	165-892	149-1	一般農業區	水利用地	741.759
4853	臺南市	學甲區	宅子港段	165-892	366	一般農業區	水利用地	110.727
4854	臺南市	學甲區	宅子港段	165-892	346	一般農業區	水利用地	75.218
4855	臺南市	學甲區	宅子港段	165-892	165	一般農業區	水利用地	161.046
4856	臺南市	學甲區	宅子港段	165-893	345	一般農業區	水利用地	19.709
4857	臺南市	學甲區	宅子港段	165-893	350	一般農業區	水利用地	37.758
4858	臺南市	學甲區	宅子港段	165-894	165	一般農業區	水利用地	256.373
4859	臺南市	學甲區	宅子港段	165-894	176-1	一般農業區	水利用地	353.278
4860	臺南市	學甲區	宅子港段	165-894	176	一般農業區	水利用地	348.363
4861	臺南市	學甲區	宅子港段	165-894	177-1	一般農業區	水利用地	84.567
4862	臺南市	學甲區	宅子港段	165-895	177-1	一般農業區	水利用地	230.345
4863	臺南市	學甲區	宅子港段	165-895	177-3	一般農業區	水利用地	286.587
4864	臺南市	學甲區	宅子港段	165-895	177-5	一般農業區	水利用地	323.825
4865	臺南市	學甲區	宅子港段	165-895	174	一般農業區	水利用地	53.292
4866	臺南市	學甲區	宅子港段	165-896	174	一般農業區	水利用地	361.231
4867	臺南市	學甲區	宅子港段	165-896	174-1	一般農業區	水利用地	143.576
4868	臺南市	學甲區	宅子港段	165-897	177-1	一般農業區	水利用地	136.456
4869	臺南市	學甲區	宅子港段	165-897	177-3	一般農業區	水利用地	135.642
4870	臺南市	學甲區	宅子港段	165-897	177-5	一般農業區	水利用地	73.38
4871	臺南市	學甲區	宅子港段	165-897	174	一般農業區	水利用地	17.709
4872	臺南市	學甲區	宅子港段	165-900	187	一般農業區	交通用地	141.557
4873	臺南市	學甲區	宅子港段	165-901	190	一般農業區	水利用地	1.262
4874	臺南市	學甲區	宅子港段	165-901	191	一般農業區	水利用地	72.881
4875	臺南市	學甲區	宅子港段	165-906	174-1	一般農業區	水利用地	213.682
4876	臺南市	學甲區	宅子港段	165-906	173-1	一般農業區	水利用地	1.529
4877	臺南市	學甲區	宅子港段	165-906	71	一般農業區	水利用地	187.715
4878	臺南市	學甲區	宅子港段	165-906	173	一般農業區	水利用地	1.292
4879	臺南市	學甲區	宅子港段	165-906	174-2	一般農業區	水利用地	209.051
4880	臺南市	學甲區	宅子港段	165-906	174-3	一般農業區	水利用地	395.302
4881	臺南市	學甲區	宅子港段	165-906	174-4	一般農業區	水利用地	422.539
4882	臺南市	學甲區	宅子港段	165-911	214-1	一般農業區	養殖用地	133.955
4883	臺南市	學甲區	宅子港段	165-911	215	一般農業區	養殖用地	2464.036
4884	臺南市	學甲區	宅子港段	165-911	214-2	一般農業區	養殖用地	126.021
4885	臺南市	學甲區	宅子港段	165-911	214	一般農業區	養殖用地	134.08
4886	臺南市	學甲區	宅子港段	165-912	214-1	一般農業區	養殖用地	2867.346
4887	臺南市	學甲區	宅子港段	165-912	214-2	一般農業區	養殖用地	2483.924
4888	臺南市	學甲區	宅子港段	165-912	214	一般農業區	養殖用地	2409.206
4889	臺南市	學甲區	宅子港段	165-919	365-1	一般農業區	交通用地	17.238
4890	臺南市	學甲區	宅子港段	165-919	370	一般農業區	交通用地	459.926
4891	臺南市	學甲區	宅子港段	165-919	374	一般農業區	交通用地	34.701
4892	臺南市	學甲區	宅子港段	165-919	372-1	一般農業區	交通用地	105.902
4893	臺南市	學甲區	宅子港段	165-919	372	一般農業區	交通用地	32.744

4894	臺南市	學甲區	宅子港段	165-919	367	一般農業區	交通用地	393.767
4895	臺南市	學甲區	宅子港段	165-937	207	一般農業區	水利用地	385.268
4896	臺南市	學甲區	宅子港段	165-937	174-4	一般農業區	水利用地	24.869
4897	臺南市	學甲區	宅子港段	165-937	179	一般農業區	水利用地	0.832
4898	臺南市	學甲區	宅子港段	165-937	207-1	一般農業區	水利用地	359.681
4899	臺南市	學甲區	宅子港段	165-937	207-2	一般農業區	水利用地	406.507
4900	臺南市	學甲區	宅子港段	165-937	208	一般農業區	水利用地	322.16
4901	臺南市	學甲區	宅子港段	165-937	186-3	一般農業區	水利用地	41.706
4902	臺南市	學甲區	宅子港段	165-937	186	一般農業區	水利用地	79.623
4903	臺南市	學甲區	宅子港段	165-937	209-1	一般農業區	水利用地	360.918
4904	臺南市	學甲區	宅子港段	165-937	209-2	一般農業區	水利用地	704.321
4905	臺南市	學甲區	宅子港段	165-937	209	一般農業區	水利用地	763.84
4906	臺南市	學甲區	宅子港段	167	900	一般農業區	養殖用地	0.904
4907	臺南市	學甲區	宅子港段	167-10	910	一般農業區	養殖用地	2545.903
4908	臺南市	學甲區	宅子港段	167-10	923	一般農業區	養殖用地	2889.965
4909	臺南市	學甲區	宅子港段	167-11	925	一般農業區	養殖用地	5427.146
4910	臺南市	學甲區	宅子港段	167-11	951	一般農業區	養殖用地	5052.866
4911	臺南市	學甲區	宅子港段	167-14	908	一般農業區	養殖用地	277.489
4912	臺南市	學甲區	宅子港段	167-14	909	一般農業區	養殖用地	10954.934
4913	臺南市	學甲區	宅子港段	167-14	921	一般農業區	養殖用地	243.557
4914	臺南市	學甲區	宅子港段	167-14	913	一般農業區	養殖用地	0.291
4915	臺南市	學甲區	宅子港段	167-14	922	一般農業區	養殖用地	10442.009
4916	臺南市	學甲區	宅子港段	167-16	910	一般農業區	養殖用地	2517.644
4917	臺南市	學甲區	宅子港段	167-16	923	一般農業區	養殖用地	136.615
4918	臺南市	學甲區	宅子港段	167-19	908	一般農業區	甲種建築用地	303.566
4919	臺南市	學甲區	宅子港段	167-19	921	一般農業區	甲種建築用地	280.58
4920	臺南市	學甲區	宅子港段	167-19	909	一般農業區	甲種建築用地	11.892
4921	臺南市	學甲區	宅子港段	167-23	883	一般農業區	水利用地	55.76
4922	臺南市	學甲區	宅子港段	167-25	900	一般農業區	養殖用地	0.74
4923	臺南市	學甲區	宅子港段	167-25	901	一般農業區	養殖用地	33.846
4924	臺南市	學甲區	宅子港段	167-26	901	一般農業區	養殖用地	12.878
4925	臺南市	學甲區	宅子港段	167-26	921	一般農業區	養殖用地	74.862
4926	臺南市	學甲區	宅子港段	167-27	921	一般農業區	養殖用地	113.657
4927	臺南市	學甲區	宅子港段	167-3	922	一般農業區	交通用地	163.118
4928	臺南市	學甲區	宅子港段	167-5	883	一般農業區	養殖用地	12952.557
4929	臺南市	學甲區	宅子港段	167-5	900	一般農業區	養殖用地	9008.281
4930	臺南市	學甲區	宅子港段	167-5	884	一般農業區	養殖用地	11581.162
4931	臺南市	學甲區	宅子港段	167-5	901	一般農業區	養殖用地	9742.99
4932	臺南市	學甲區	宅子港段	167-5	908	一般農業區	養殖用地	11173.009
4933	臺南市	學甲區	宅子港段	167-5	921	一般農業區	養殖用地	10048.202
4934	臺南市	學甲區	宅子港段	167-8	909	一般農業區	養殖用地	2.639
4935	臺南市	學甲區	宅子港段	167-8	910	一般農業區	養殖用地	4387.792
4936	臺南市	學甲區	宅子港段	167-8	922	一般農業區	養殖用地	112.856
4937	臺南市	學甲區	宅子港段	167-8	923	一般農業區	養殖用地	3935.085
4938	臺南市	學甲區	宅子港段	167-9	923	一般農業區	養殖用地	2740.53
4939	臺南市	學甲區	宅子港段	168-159	891	一般農業區	養殖用地	1350.845
4940	臺南市	學甲區	宅子港段	168-192	615	一般農業區	水利用地	3.619
4941	臺南市	學甲區	宅子港段	168-219	891	一般農業區	養殖用地	423.77
4942	臺南市	學甲區	宅子港段	168-219	891-1	一般農業區	養殖用地	2976.154
4943	臺南市	學甲區	宅子港段	168-225	930	一般農業區	養殖用地	2015.495
4944	臺南市	學甲區	宅子港段	168-225	931	一般農業區	養殖用地	10594.657
4945	臺南市	學甲區	宅子港段	168-226	930	一般農業區	養殖用地	2944.64
4946	臺南市	學甲區	宅子港段	168-226	920	一般農業區	養殖用地	222.01
4947	臺南市	學甲區	宅子港段	168-226	931	一般農業區	養殖用地	1180.04
4948	臺南市	學甲區	宅子港段	168-226	942	一般農業區	養殖用地	6299.429

4949	臺南市	學甲區	宅子港段	168-227	920	一般農業區	養殖用地	4554.526
4950	臺南市	學甲區	宅子港段	168-227	942	一般農業區	養殖用地	2910.526
4951	臺南市	學甲區	宅子港段	168-228	920	一般農業區	養殖用地	2256.127
4952	臺南市	學甲區	宅子港段	168-229	962	一般農業區	養殖用地	520.074
4953	臺南市	學甲區	宅子港段	168-230	962	一般農業區	養殖用地	2006.614
4954	臺南市	學甲區	宅子港段	168-231	962	一般農業區	養殖用地	1172.867
4955	臺南市	學甲區	宅子港段	168-24	902	一般農業區	養殖用地	5480.444
4956	臺南市	學甲區	宅子港段	168-24	615	一般農業區	養殖用地	6090.425
4957	臺南市	學甲區	宅子港段	168-24	927	一般農業區	養殖用地	1291.279
4958	臺南市	學甲區	宅子港段	168-24	616	一般農業區	養殖用地	5345.765
4959	臺南市	學甲區	宅子港段	168-67	951	一般農業區	交通用地	7.432
4960	臺南市	學甲區	宅子港段	168-68	888	一般農業區	養殖用地	4252.102
4961	臺南市	學甲區	宅子港段	168-68	887	一般農業區	養殖用地	3292.264
4962	臺南市	學甲區	宅子港段	168-75	926	一般農業區	養殖用地	814.654
4963	臺南市	學甲區	宅子港段	168-75	891	一般農業區	養殖用地	103.785
4964	臺南市	學甲區	宅子港段	168-76	891	一般農業區	養殖用地	297.363
4965	臺南市	學甲區	宅子港段	168-76	926	一般農業區	養殖用地	1205.968
4966	臺南市	學甲區	宅子港段	168-77	891	一般農業區	養殖用地	342.01
4967	臺南市	學甲區	宅子港段	168-77	926	一般農業區	養殖用地	1200.69
4968	臺南市	學甲區	宅子港段	168-78	891	一般農業區	養殖用地	269.537
4969	臺南市	學甲區	宅子港段	168-78	926	一般農業區	養殖用地	1320.556
4970	臺南市	學甲區	宅子港段	168-78	891-1	一般農業區	養殖用地	141.746
4971	臺南市	學甲區	宅子港段	168-79	891-1	一般農業區	養殖用地	1022.593
4972	臺南市	學甲區	宅子港段	168-79	926	一般農業區	養殖用地	2538.174
4973	臺南市	學甲區	宅子港段	168-80	891-1	一般農業區	養殖用地	515.85
4974	臺南市	學甲區	宅子港段	168-80	926	一般農業區	養殖用地	433.737
4975	臺南市	學甲區	宅子港段	168-81	891-1	一般農業區	養殖用地	454.686
4976	臺南市	學甲區	宅子港段	168-81	917	一般農業區	養殖用地	35.073
4977	臺南市	學甲區	宅子港段	168-82	891-1	一般農業區	養殖用地	3.002
4978	臺南市	學甲區	宅子港段	168-82	917	一般農業區	養殖用地	1657.637
4979	臺南市	學甲區	宅子港段	168-83	917	一般農業區	養殖用地	1877.031
4980	臺南市	學甲區	宅子港段	168-84	917	一般農業區	養殖用地	3846.275
4981	臺南市	學甲區	宅子港段	168-85	917	一般農業區	養殖用地	1468.129
4982	臺南市	學甲區	宅子港段	168-86	928	一般農業區	養殖用地	1043.828
4983	臺南市	學甲區	宅子港段	168-87	928	一般農業區	養殖用地	1337.863
4984	臺南市	學甲區	宅子港段	168-88	928	一般農業區	養殖用地	1497.805
4985	臺南市	學甲區	宅子港段	168-89	928	一般農業區	養殖用地	1619.467
4986	臺南市	學甲區	宅子港段	170	634	一般農業區	養殖用地	4570.488
4987	臺南市	學甲區	宅子港段	170	633	一般農業區	養殖用地	4738.671
4988	臺南市	學甲區	宅子港段	170-1	416	一般農業區	甲種建築用地	149.081
4989	臺南市	學甲區	宅子港段	170-101	444-2	一般農業區	水利用地	196.737
4990	臺南市	學甲區	宅子港段	170-101	426	一般農業區	水利用地	40.377
4991	臺南市	學甲區	宅子港段	170-101	442	一般農業區	水利用地	250.296
4992	臺南市	學甲區	宅子港段	170-102	427	一般農業區	養殖用地	7025.406
4993	臺南市	學甲區	宅子港段	170-102	427-1	一般農業區	養殖用地	1421.894
4994	臺南市	學甲區	宅子港段	170-103	433	一般農業區	養殖用地	17.022
4995	臺南市	學甲區	宅子港段	170-103	434	一般農業區	養殖用地	15.753
4996	臺南市	學甲區	宅子港段	170-105	473	一般農業區	養殖用地	262.376
4997	臺南市	學甲區	宅子港段	170-105	465-4	一般農業區	養殖用地	4412.131
4998	臺南市	學甲區	宅子港段	170-105	465-3	一般農業區	養殖用地	2994.838
4999	臺南市	學甲區	宅子港段	170-105	471	一般農業區	養殖用地	73.17
5000	臺南市	學甲區	宅子港段	170-106	466-1	一般農業區	養殖用地	10.19
5001	臺南市	學甲區	宅子港段	170-11	406	一般農業區	水利用地	676.713
5002	臺南市	學甲區	宅子港段	170-110	458	一般農業區	水利用地	0.437
5003	臺南市	學甲區	宅子港段	170-110	457	一般農業區	水利用地	3.837

5004	臺南市	學甲區	宅子港段	170-111	465-4	一般農業區	養殖用地	1732.873
5005	臺南市	學甲區	宅子港段	170-111	465-2	一般農業區	養殖用地	67.836
5006	臺南市	學甲區	宅子港段	170-111	465-3	一般農業區	養殖用地	1774.989
5007	臺南市	學甲區	宅子港段	170-111	465-1	一般農業區	養殖用地	125.893
5008	臺南市	學甲區	宅子港段	170-112	465-2	一般農業區	養殖用地	1720.586
5009	臺南市	學甲區	宅子港段	170-112	465-1	一般農業區	養殖用地	2074.021
5010	臺南市	學甲區	宅子港段	170-113	434	一般農業區	養殖用地	0.002
5011	臺南市	學甲區	宅子港段	170-114	434	一般農業區	養殖用地	2649.856
5012	臺南市	學甲區	宅子港段	170-114	433	一般農業區	養殖用地	807.559
5013	臺南市	學甲區	宅子港段	170-115	434	一般農業區	養殖用地	2571.515
5014	臺南市	學甲區	宅子港段	170-116	441-1	一般農業區	養殖用地	10630.779
5015	臺南市	學甲區	宅子港段	170-116	442	一般農業區	養殖用地	5.579
5016	臺南市	學甲區	宅子港段	170-116	441-2	一般農業區	養殖用地	10093.125
5017	臺南市	學甲區	宅子港段	170-116	427	一般農業區	養殖用地	32.698
5018	臺南市	學甲區	宅子港段	170-123	444-1	一般農業區	養殖用地	1993.69
5019	臺南市	學甲區	宅子港段	170-123	443	一般農業區	養殖用地	1865.304
5020	臺南市	學甲區	宅子港段	170-123	444-2	一般農業區	養殖用地	2077.217
5021	臺南市	學甲區	宅子港段	170-123	426	一般農業區	養殖用地	1862.645
5022	臺南市	學甲區	宅子港段	170-125	443	一般農業區	養殖用地	3531.257
5023	臺南市	學甲區	宅子港段	170-125	442	一般農業區	養殖用地	1004.505
5024	臺南市	學甲區	宅子港段	170-125	426	一般農業區	養殖用地	3291.159
5025	臺南市	學甲區	宅子港段	170-127	435	一般農業區	養殖用地	1292.782
5026	臺南市	學甲區	宅子港段	170-127	442	一般農業區	養殖用地	24.243
5027	臺南市	學甲區	宅子港段	170-128	435	一般農業區	養殖用地	1994.356
5028	臺南市	學甲區	宅子港段	170-129	435	一般農業區	養殖用地	2021.738
5029	臺南市	學甲區	宅子港段	170-130	430	一般農業區	養殖用地	217.432
5030	臺南市	學甲區	宅子港段	170-130	435	一般農業區	養殖用地	221.233
5031	臺南市	學甲區	宅子港段	170-131	430	一般農業區	養殖用地	0.291
5032	臺南市	學甲區	宅子港段	170-131	435	一般農業區	養殖用地	1.983
5033	臺南市	學甲區	宅子港段	170-132	435	一般農業區	養殖用地	122.075
5034	臺南市	學甲區	宅子港段	170-133	435	一般農業區	養殖用地	156.38
5035	臺南市	學甲區	宅子港段	170-134	435	一般農業區	養殖用地	100.462
5036	臺南市	學甲區	宅子港段	170-148	436	一般農業區	養殖用地	1668.671
5037	臺南市	學甲區	宅子港段	170-148	435	一般農業區	養殖用地	13.207
5038	臺南市	學甲區	宅子港段	170-149	436	一般農業區	養殖用地	2301.212
5039	臺南市	學甲區	宅子港段	170-149	435	一般農業區	養殖用地	12.895
5040	臺南市	學甲區	宅子港段	170-150	436	一般農業區	養殖用地	2280.239
5041	臺南市	學甲區	宅子港段	170-151	436	一般農業區	養殖用地	138.138
5042	臺南市	學甲區	宅子港段	170-152	445	一般農業區	養殖用地	361.364
5043	臺南市	學甲區	宅子港段	170-153	445	一般農業區	養殖用地	819.484
5044	臺南市	學甲區	宅子港段	170-154	447-1	一般農業區	養殖用地	1948.654
5045	臺南市	學甲區	宅子港段	170-154	429	一般農業區	養殖用地	519.041
5046	臺南市	學甲區	宅子港段	170-154	447-1	一般農業區	養殖用地	737.893
5047	臺南市	學甲區	宅子港段	170-154	447	一般農業區	養殖用地	8787.936
5048	臺南市	學甲區	宅子港段	170-154	429-3	一般農業區	養殖用地	754.102
5049	臺南市	學甲區	宅子港段	170-16	410	一般農業區	水利用地	26.672
5050	臺南市	學甲區	宅子港段	170-160	447	一般農業區	養殖用地	12.863
5051	臺南市	學甲區	宅子港段	170-160	445	一般農業區	養殖用地	2503.539
5052	臺南市	學甲區	宅子港段	170-161	445	一般農業區	養殖用地	395.499
5053	臺南市	學甲區	宅子港段	170-164	446	一般農業區	養殖用地	2288.887
5054	臺南市	學甲區	宅子港段	170-164	445	一般農業區	養殖用地	1489.867
5055	臺南市	學甲區	宅子港段	170-165	447-1	一般農業區	養殖用地	190.627
5056	臺南市	學甲區	宅子港段	170-165	446	一般農業區	養殖用地	3723.152
5057	臺南市	學甲區	宅子港段	170-165	447	一般農業區	養殖用地	3.928
5058	臺南市	學甲區	宅子港段	170-165	445	一般農業區	養殖用地	621.796

5059	臺南市	學甲區	宅子港段	170-167	447-1	一般農業區	養殖用地	4141.198
5060	臺南市	學甲區	宅子港段	170-167	429	一般農業區	養殖用地	209.222
5061	臺南市	學甲區	宅子港段	170-167	447	一般農業區	養殖用地	193.983
5062	臺南市	學甲區	宅子港段	170-171	415	一般農業區	丁種建築用地	76.361
5063	臺南市	學甲區	宅子港段	170-171	403	一般農業區	丁種建築用地	1035.501
5064	臺南市	學甲區	宅子港段	170-172	415	一般農業區	丁種建築用地	2.628
5065	臺南市	學甲區	宅子港段	170-172	403	一般農業區	丁種建築用地	4808.693
5066	臺南市	學甲區	宅子港段	170-173	418	一般農業區	養殖用地	3969.021
5067	臺南市	學甲區	宅子港段	170-174	416	一般農業區	養殖用地	1323.482
5068	臺南市	學甲區	宅子港段	170-174	418	一般農業區	養殖用地	520.766
5069	臺南市	學甲區	宅子港段	170-174	417	一般農業區	養殖用地	1572.898
5070	臺南市	學甲區	宅子港段	170-18	403	一般農業區	養殖用地	98.323
5071	臺南市	學甲區	宅子港段	170-18	429	一般農業區	養殖用地	4385.699
5072	臺南市	學甲區	宅子港段	170-18	429-3	一般農業區	養殖用地	4498.845
5073	臺南市	學甲區	宅子港段	170-196	633	一般農業區	甲種建築用地	1.131
5074	臺南市	學甲區	宅子港段	170-196	636	一般農業區	甲種建築用地	49.169
5075	臺南市	學甲區	宅子港段	170-197	636	一般農業區	養殖用地	3206.118
5076	臺南市	學甲區	宅子港段	170-198	637	一般農業區	養殖用地	2441.3
5077	臺南市	學甲區	宅子港段	170-199	637	一般農業區	養殖用地	2582.677
5078	臺南市	學甲區	宅子港段	170-199	637-1	一般農業區	養殖用地	1.692
5079	臺南市	學甲區	宅子港段	170-2	458	一般農業區	養殖用地	104.613
5080	臺南市	學甲區	宅子港段	170-2	457	一般農業區	養殖用地	2426.012
5081	臺南市	學甲區	宅子港段	170-2	456	一般農業區	養殖用地	183.254
5082	臺南市	學甲區	宅子港段	170-20	444-1	一般農業區	養殖用地	4505.782
5083	臺南市	學甲區	宅子港段	170-20	444-2	一般農業區	養殖用地	4096.704
5084	臺南市	學甲區	宅子港段	170-20	428-1	一般農業區	養殖用地	19.07
5085	臺南市	學甲區	宅子港段	170-200	637	一般農業區	養殖用地	127.231
5086	臺南市	學甲區	宅子港段	170-200	637-1	一般農業區	養殖用地	4342.035
5087	臺南市	學甲區	宅子港段	170-209	446	一般農業區	養殖用地	2178.805
5088	臺南市	學甲區	宅子港段	170-209	445	一般農業區	養殖用地	1916.63
5089	臺南市	學甲區	宅子港段	170-21	428	一般農業區	養殖用地	2063.845
5090	臺南市	學甲區	宅子港段	170-21	428-1	一般農業區	養殖用地	1871.031
5091	臺南市	學甲區	宅子港段	170-210	439	一般農業區	養殖用地	545.682
5092	臺南市	學甲區	宅子港段	170-210	438	一般農業區	養殖用地	53.627
5093	臺南市	學甲區	宅子港段	170-211	445	一般農業區	養殖用地	247.966
5094	臺南市	學甲區	宅子港段	170-212	438	一般農業區	養殖用地	151.454
5095	臺南市	學甲區	宅子港段	170-22	698	一般農業區	養殖用地	41.508
5096	臺南市	學甲區	宅子港段	170-22	441-2	一般農業區	養殖用地	11.421
5097	臺南市	學甲區	宅子港段	170-22	698	一般農業區	養殖用地	1.453
5098	臺南市	學甲區	宅子港段	170-225	662	一般農業區	養殖用地	88.718
5099	臺南市	學甲區	宅子港段	170-225	660	一般農業區	養殖用地	220.737
5100	臺南市	學甲區	宅子港段	170-231	636	一般農業區	養殖用地	2197.48
5101	臺南市	學甲區	宅子港段	170-234	633	一般農業區	養殖用地	29.687
5102	臺南市	學甲區	宅子港段	170-234	636	一般農業區	養殖用地	1179.901
5103	臺南市	學甲區	宅子港段	170-239	636	一般農業區	養殖用地	0.063
5104	臺南市	學甲區	宅子港段	170-239	636	一般農業區	養殖用地	11.529
5105	臺南市	學甲區	宅子港段	170-241	409	一般農業區	甲種建築用地	42.489
5106	臺南市	學甲區	宅子港段	170-242	414	一般農業區	養殖用地	560.585
5107	臺南市	學甲區	宅子港段	170-242	411	一般農業區	養殖用地	4598.541
5108	臺南市	學甲區	宅子港段	170-242	413	一般農業區	養殖用地	817.543
5109	臺南市	學甲區	宅子港段	170-242	408	一般農業區	養殖用地	6701.706
5110	臺南市	學甲區	宅子港段	170-242	410	一般農業區	養殖用地	0.427
5111	臺南市	學甲區	宅子港段	170-242	409	一般農業區	養殖用地	2.682
5112	臺南市	學甲區	宅子港段	170-243	414	一般農業區	養殖用地	4270.844
5113	臺南市	學甲區	宅子港段	170-243	415	一般農業區	養殖用地	114.756

5114	臺南市	學甲區	宅子港段	170-243	413	一般農業區	養殖用地	6294.196
5115	臺南市	學甲區	宅子港段	170-244	415	一般農業區	養殖用地	10627.301
5116	臺南市	學甲區	宅子港段	170-244	416	一般農業區	養殖用地	144.952
5117	臺南市	學甲區	宅子港段	170-244	417	一般農業區	養殖用地	166.549
5118	臺南市	學甲區	宅子港段	170-245	416	一般農業區	養殖用地	2319.195
5119	臺南市	學甲區	宅子港段	170-245	417	一般農業區	養殖用地	1956.141
5120	臺南市	學甲區	宅子港段	170-249	415	一般農業區	丁種建築用地	43.815
5121	臺南市	學甲區	宅子港段	170-253	439	一般農業區	養殖用地	10718.139
5122	臺南市	學甲區	宅子港段	170-253	446	一般農業區	養殖用地	39.994
5123	臺南市	學甲區	宅子港段	170-253	438	一般農業區	養殖用地	7708.07
5124	臺南市	學甲區	宅子港段	170-253	445	一般農業區	養殖用地	5.876
5125	臺南市	學甲區	宅子港段	170-255	442	一般農業區	養殖用地	9121.615
5126	臺南市	學甲區	宅子港段	170-26	671	一般農業區	養殖用地	3.637
5127	臺南市	學甲區	宅子港段	170-3	396-1	一般農業區	水利用地	138.942
5128	臺南市	學甲區	宅子港段	170-42	411	一般農業區	養殖用地	404.217
5129	臺南市	學甲區	宅子港段	170-42	410	一般農業區	養殖用地	8970.042
5130	臺南市	學甲區	宅子港段	170-42	408	一般農業區	養殖用地	498.594
5131	臺南市	學甲區	宅子港段	170-42	409	一般農業區	養殖用地	73.669
5132	臺南市	學甲區	宅子港段	170-43	410	鄉村區	乙種建築用地	244.203
5133	臺南市	學甲區	宅子港段	170-43	409	鄉村區	乙種建築用地	1999.481
5134	臺南市	學甲區	宅子港段	170-44	415	一般農業區	水利用地	248.963
5135	臺南市	學甲區	宅子港段	170-44	413	一般農業區	水利用地	16.158
5136	臺南市	學甲區	宅子港段	170-44	412	一般農業區	水利用地	138.785
5137	臺南市	學甲區	宅子港段	170-44	409	一般農業區	水利用地	125.58
5138	臺南市	學甲區	宅子港段	170-45	409	一般農業區	養殖用地	3684.208
5139	臺南市	學甲區	宅子港段	170-45	412	一般農業區	養殖用地	279.04
5140	臺南市	學甲區	宅子港段	170-46	412	一般農業區	水利用地	526.427
5141	臺南市	學甲區	宅子港段	170-46	403	一般農業區	水利用地	218.037
5142	臺南市	學甲區	宅子港段	170-48	658	一般農業區	水利用地	101.985
5143	臺南市	學甲區	宅子港段	170-49	658	一般農業區	養殖用地	144.723
5144	臺南市	學甲區	宅子港段	170-5	397	一般農業區	養殖用地	450.461
5145	臺南市	學甲區	宅子港段	170-5	399	一般農業區	養殖用地	319.455
5146	臺南市	學甲區	宅子港段	170-5	396	一般農業區	養殖用地	8225.386
5147	臺南市	學甲區	宅子港段	170-5	396-1	一般農業區	養殖用地	10414.748
5148	臺南市	學甲區	宅子港段	170-5	407	一般農業區	養殖用地	19222.7
5149	臺南市	學甲區	宅子港段	170-5	406	一般農業區	養殖用地	16720.062
5150	臺南市	學甲區	宅子港段	170-5	405	一般農業區	養殖用地	6302.876
5151	臺南市	學甲區	宅子港段	170-50	658	一般農業區	水利用地	17.633
5152	臺南市	學甲區	宅子港段	170-51	658	一般農業區	養殖用地	0.031
5153	臺南市	學甲區	宅子港段	170-52	660	一般農業區	水利用地	4.991
5154	臺南市	學甲區	宅子港段	170-65	406	一般農業區	水利用地	179.462
5155	臺南市	學甲區	宅子港段	170-65	418	一般農業區	水利用地	3.746
5156	臺南市	學甲區	宅子港段	170-65	405	一般農業區	水利用地	119.729
5157	臺南市	學甲區	宅子港段	170-7	407	一般農業區	水利用地	6.311
5158	臺南市	學甲區	宅子港段	170-73	406	一般農業區	水利用地	289.09
5159	臺南市	學甲區	宅子港段	170-81	407	一般農業區	水利用地	445.141
5160	臺南市	學甲區	宅子港段	170-89	407	一般農業區	水利用地	0.657
5161	臺南市	學甲區	宅子港段	170-9	407	一般農業區	水利用地	71.953
5162	臺南市	學甲區	宅子港段	170-9	406	一般農業區	水利用地	50.172
5163	臺南市	學甲區	宅子港段	170-97	636	一般農業區	甲種建築用地	90.956
5164	臺南市	學甲區	宅子港段	170-98	398-1	一般農業區	養殖用地	1094.307
5165	臺南市	學甲區	宅子港段	170-98	397	一般農業區	養殖用地	1531.807
5166	臺南市	學甲區	宅子港段	171-4	243	一般農業區	農牧用地	5350.756
5167	臺南市	學甲區	宅子港段	171-4	212	一般農業區	農牧用地	43.046
5168	臺南市	學甲區	宅子港段	172-13	263	鄉村區	乙種建築用地	1.24

5169	臺南市	學甲區	宅子港段	172-21	263	鄉村區	交通用地	7.437
5170	臺南市	學甲區	宅子港段	173	281	一般農業區	養殖用地	3773.407
5171	臺南市	學甲區	宅子港段	173-12	275	一般農業區	養殖用地	1050.878
5172	臺南市	學甲區	宅子港段	173-12	274	一般農業區	養殖用地	0.951
5173	臺南市	學甲區	宅子港段	173-13	261	一般農業區	養殖用地	249.28
5174	臺南市	學甲區	宅子港段	173-14	402	一般農業區	交通用地	6.175
5175	臺南市	學甲區	宅子港段	173-14	409	一般農業區	交通用地	230.636
5176	臺南市	學甲區	宅子港段	173-14	409	一般農業區	交通用地	1.296
5177	臺南市	學甲區	宅子港段	173-14	439	一般農業區	交通用地	248.31
5178	臺南市	學甲區	宅子港段	173-14	438	一般農業區	交通用地	60.589
5179	臺南市	學甲區	宅子港段	173-14	440	一般農業區	交通用地	55.368
5180	臺南市	學甲區	宅子港段	173-17	409	鄉村區	乙種建築用地	149.492
5181	臺南市	學甲區	宅子港段	173-17	409	鄉村區	乙種建築用地	1337.157
5182	臺南市	學甲區	宅子港段	173-19	439	一般農業區	養殖用地	1964.804
5183	臺南市	學甲區	宅子港段	173-19	438	一般農業區	養殖用地	1902.382
5184	臺南市	學甲區	宅子港段	173-22	275	一般農業區	養殖用地	170.154
5185	臺南市	學甲區	宅子港段	173-22	273	一般農業區	養殖用地	1384.01
5186	臺南市	學甲區	宅子港段	173-22	273-1	一般農業區	養殖用地	891.371
5187	臺南市	學甲區	宅子港段	173-22	272	一般農業區	養殖用地	511.152
5188	臺南市	學甲區	宅子港段	173-22	272-1	一般農業區	養殖用地	1392.004
5189	臺南市	學甲區	宅子港段	173-23	269	一般農業區	養殖用地	0.639
5190	臺南市	學甲區	宅子港段	173-23	275	一般農業區	養殖用地	138.981
5191	臺南市	學甲區	宅子港段	173-23	273	一般農業區	養殖用地	2408.538
5192	臺南市	學甲區	宅子港段	173-23	272	一般農業區	養殖用地	1984.596
5193	臺南市	學甲區	宅子港段	173-23	272-1	一般農業區	養殖用地	1.662
5194	臺南市	學甲區	宅子港段	173-24	275	一般農業區	養殖用地	4329.021
5195	臺南市	學甲區	宅子港段	173-25	269	一般農業區	養殖用地	3513.547
5196	臺南市	學甲區	宅子港段	173-26	269	一般農業區	養殖用地	132.436
5197	臺南市	學甲區	宅子港段	173-26	273	一般農業區	養殖用地	2253.013
5198	臺南市	學甲區	宅子港段	173-26	272	一般農業區	養殖用地	2072.241
5199	臺南市	學甲區	宅子港段	173-27	270	一般農業區	養殖用地	4030.766
5200	臺南市	學甲區	宅子港段	173-28	422	一般農業區	養殖用地	3.321
5201	臺南市	學甲區	宅子港段	173-28	449	一般農業區	養殖用地	4.571
5202	臺南市	學甲區	宅子港段	173-28	450	一般農業區	養殖用地	1992.388
5203	臺南市	學甲區	宅子港段	173-28	424	一般農業區	養殖用地	1692.947
5204	臺南市	學甲區	宅子港段	173-29	422	一般農業區	養殖用地	4.414
5205	臺南市	學甲區	宅子港段	173-29	423	一般農業區	養殖用地	1547.309
5206	臺南市	學甲區	宅子港段	173-29	440	一般農業區	養殖用地	2101.188
5207	臺南市	學甲區	宅子港段	173-29	440	一般農業區	養殖用地	27.4
5208	臺南市	學甲區	宅子港段	173-3	248	一般農業區	養殖用地	54.688
5209	臺南市	學甲區	宅子港段	173-3	260	一般農業區	養殖用地	162.174
5210	臺南市	學甲區	宅子港段	173-3	262	一般農業區	養殖用地	253.11
5211	臺南市	學甲區	宅子港段	173-30	423	一般農業區	養殖用地	4206.522
5212	臺南市	學甲區	宅子港段	173-30	440	一般農業區	養殖用地	3683.457
5213	臺南市	學甲區	宅子港段	173-31	422	一般農業區	養殖用地	4370.125
5214	臺南市	學甲區	宅子港段	173-31	449	一般農業區	養殖用地	28.238
5215	臺南市	學甲區	宅子港段	173-32	402	一般農業區	養殖用地	4022.901
5216	臺南市	學甲區	宅子港段	173-32	401	一般農業區	養殖用地	17.117
5217	臺南市	學甲區	宅子港段	173-33	419	一般農業區	養殖用地	52.473
5218	臺南市	學甲區	宅子港段	173-33	401	一般農業區	養殖用地	3889.136
5219	臺南市	學甲區	宅子港段	173-34	257	一般農業區	養殖用地	4922.51
5220	臺南市	學甲區	宅子港段	173-35	419	一般農業區	養殖用地	83.818
5221	臺南市	學甲區	宅子港段	173-35	258	一般農業區	養殖用地	72.693
5222	臺南市	學甲區	宅子港段	173-35	257	一般農業區	養殖用地	1922.687
5223	臺南市	學甲區	宅子港段	173-36	258	一般農業區	養殖用地	11.277

5224	臺南市	學甲區	宅子港段	173-36	257	一般農業區	養殖用地	1386.72
5225	臺南市	學甲區	宅子港段	173-37	256	一般農業區	養殖用地	91.292
5226	臺南市	學甲區	宅子港段	173-37	253	一般農業區	養殖用地	3690.159
5227	臺南市	學甲區	宅子港段	173-37	254	一般農業區	養殖用地	64.899
5228	臺南市	學甲區	宅子港段	173-38	256	一般農業區	養殖用地	894.722
5229	臺南市	學甲區	宅子港段	173-39	256	一般農業區	養殖用地	3913.317
5230	臺南市	學甲區	宅子港段	173-39	255	一般農業區	養殖用地	1.228
5231	臺南市	學甲區	宅子港段	173-39	255	一般農業區	養殖用地	2.545
5232	臺南市	學甲區	宅子港段	173-40	258	一般農業區	養殖用地	3558.252
5233	臺南市	學甲區	宅子港段	173-40	256	一般農業區	養殖用地	1.624
5234	臺南市	學甲區	宅子港段	173-41	258	一般農業區	養殖用地	1871.488
5235	臺南市	學甲區	宅子港段	173-42	419	一般農業區	養殖用地	3071.788
5236	臺南市	學甲區	宅子港段	173-43	274	一般農業區	養殖用地	83.901
5237	臺南市	學甲區	宅子港段	173-43	273-1	一般農業區	養殖用地	273.148
5238	臺南市	學甲區	宅子港段	173-43	277-1	一般農業區	養殖用地	1508.699
5239	臺南市	學甲區	宅子港段	173-43	277	一般農業區	養殖用地	2275.762
5240	臺南市	學甲區	宅子港段	173-44	273-1	一般農業區	養殖用地	2265.563
5241	臺南市	學甲區	宅子港段	173-44	274	一般農業區	養殖用地	8.343
5242	臺南市	學甲區	宅子港段	173-44	272-1	一般農業區	養殖用地	1322.293
5243	臺南市	學甲區	宅子港段	173-44	277	一般農業區	養殖用地	550.123
5244	臺南市	學甲區	宅子港段	173-45	279	一般農業區	養殖用地	16.512
5245	臺南市	學甲區	宅子港段	173-45	274	一般農業區	養殖用地	4062.29
5246	臺南市	學甲區	宅子港段	173-46	275	一般農業區	養殖用地	2742.167
5247	臺南市	學甲區	宅子港段	173-46	274	一般農業區	養殖用地	1.178
5248	臺南市	學甲區	宅子港段	173-47	275	一般農業區	養殖用地	1.879
5249	臺南市	學甲區	宅子港段	173-47	273-1	一般農業區	養殖用地	2337.304
5250	臺南市	學甲區	宅子港段	173-47	272-1	一般農業區	養殖用地	1586.55
5251	臺南市	學甲區	宅子港段	173-48	256	一般農業區	養殖用地	32.064
5252	臺南市	學甲區	宅子港段	173-48	257	一般農業區	養殖用地	967.677
5253	臺南市	學甲區	宅子港段	173-49	419	一般農業區	養殖用地	1843.465
5254	臺南市	學甲區	宅子港段	173-53	255	一般農業區	交通用地	216.812
5255	臺南市	學甲區	宅子港段	173-53	256	一般農業區	交通用地	28.646
5256	臺南市	學甲區	宅子港段	173-55	424	一般農業區	交通用地	18.911
5257	臺南市	學甲區	宅子港段	173-55	272	一般農業區	交通用地	26.673
5258	臺南市	學甲區	宅子港段	173-55	272-1	一般農業區	交通用地	3.522
5259	臺南市	學甲區	宅子港段	173-57	409	鄉村區	乙種建築用地	9.309
5260	臺南市	學甲區	宅子港段	173-58	449	一般農業區	養殖用地	4214.451
5261	臺南市	學甲區	宅子港段	173-59	449	一般農業區	養殖用地	9.763
5262	臺南市	學甲區	宅子港段	173-59	450	一般農業區	養殖用地	2371.65
5263	臺南市	學甲區	宅子港段	173-59	424	一般農業區	養殖用地	1862.323
5264	臺南市	學甲區	宅子港段	173-6	263	一般農業區	交通用地	8.552
5265	臺南市	學甲區	宅子港段	173-6	283	一般農業區	交通用地	360.341
5266	臺南市	學甲區	宅子港段	173-61	270	一般農業區	養殖用地	50.134
5267	臺南市	學甲區	宅子港段	173-61	269	一般農業區	養殖用地	145.456
5268	臺南市	學甲區	宅子港段	173-61	271	一般農業區	養殖用地	6321.367
5269	臺南市	學甲區	宅子港段	173-61	271-1	一般農業區	養殖用地	6413.434
5270	臺南市	學甲區	宅子港段	173-64	253	一般農業區	水利用地	7.445
5271	臺南市	學甲區	宅子港段	173-64	254	一般農業區	水利用地	0.047
5272	臺南市	學甲區	宅子港段	173-64	261	一般農業區	水利用地	11.728
5273	臺南市	學甲區	宅子港段	173-64	262	一般農業區	水利用地	143.188
5274	臺南市	學甲區	宅子港段	173-65	402	一般農業區	水利用地	66.643
5275	臺南市	學甲區	宅子港段	173-65	401	一般農業區	水利用地	43.852
5276	臺南市	學甲區	宅子港段	173-7	248	一般農業區	農牧用地	54.433
5277	臺南市	學甲區	宅子港段	173-7	260	一般農業區	農牧用地	699.73
5278	臺南市	學甲區	宅子港段	173-7	283	一般農業區	農牧用地	221.317

5279	臺南市	學甲區	宅子港段	173-70	275	一般農業區	養殖用地	124.594
5280	臺南市	學甲區	宅子港段	173-71	273-1	一般農業區	養殖用地	71.42
5281	臺南市	學甲區	宅子港段	173-72	275	一般農業區	養殖用地	284.723
5282	臺南市	學甲區	宅子港段	173-73	273-1	一般農業區	養殖用地	85.229
5283	臺南市	學甲區	宅子港段	173-73	272-1	一般農業區	養殖用地	554.285
5284	臺南市	學甲區	宅子港段	173-74	269	一般農業區	養殖用地	2.307
5285	臺南市	學甲區	宅子港段	173-74	273	一般農業區	養殖用地	51.574
5286	臺南市	學甲區	宅子港段	173-74	272	一般農業區	養殖用地	358.88
5287	臺南市	學甲區	宅子港段	173-75	248	一般農業區	養殖用地	162.215
5288	臺南市	學甲區	宅子港段	173-75	262	一般農業區	養殖用地	1033.151
5289	臺南市	學甲區	宅子港段	173-76	248	一般農業區	養殖用地	188.098
5290	臺南市	學甲區	宅子港段	173-76	261	一般農業區	養殖用地	5471.309
5291	臺南市	學甲區	宅子港段	173-76	262	一般農業區	養殖用地	5608.287
5292	臺南市	學甲區	宅子港段	173-76	260	一般農業區	養殖用地	13.187
5293	臺南市	學甲區	宅子港段	173-76	260	一般農業區	養殖用地	4.02
5294	臺南市	學甲區	宅子港段	173-79	255	一般農業區	養殖用地	2281.931
5295	臺南市	學甲區	宅子港段	173-8	248	一般農業區	養殖用地	1193.694
5296	臺南市	學甲區	宅子港段	173-8	260	一般農業區	養殖用地	5311.793
5297	臺南市	學甲區	宅子港段	173-8	283	一般農業區	養殖用地	6939.653
5298	臺南市	學甲區	宅子港段	173-80	255	一般農業區	養殖用地	128.093
5299	臺南市	學甲區	宅子港段	173-80	254	一般農業區	養殖用地	2009.632
5300	臺南市	學甲區	宅子港段	173-81	256	一般農業區	養殖用地	107.164
5301	臺南市	學甲區	宅子港段	173-82	255	一般農業區	交通用地	25.446
5302	臺南市	學甲區	宅子港段	173-82	254	一般農業區	交通用地	3.266
5303	臺南市	學甲區	宅子港段	173-84	254	一般農業區	養殖用地	674.907
5304	臺南市	學甲區	宅子港段	173-88	279	一般農業區	養殖用地	4271.116
5305	臺南市	學甲區	宅子港段	173-88	281	一般農業區	養殖用地	21.859
5306	臺南市	學甲區	宅子港段	173-88	278	一般農業區	養殖用地	0.099
5307	臺南市	學甲區	宅子港段	173-89	274	一般農業區	養殖用地	1.745
5308	臺南市	學甲區	宅子港段	173-89	278	一般農業區	養殖用地	176.331
5309	臺南市	學甲區	宅子港段	173-89	277-1	一般農業區	養殖用地	3212.712
5310	臺南市	學甲區	宅子港段	173-89	277	一般農業區	養殖用地	3297.706
5311	臺南市	學甲區	宅子港段	173-90	276	一般農業區	養殖用地	8374.491
5312	臺南市	學甲區	宅子港段	173-91	281	一般農業區	養殖用地	4405.218
5313	臺南市	學甲區	宅子港段	173-92	279	一般農業區	養殖用地	5.08
5314	臺南市	學甲區	宅子港段	173-92	278	一般農業區	養殖用地	4041.945
5315	臺南市	學甲區	宅子港段	173-92	274	一般農業區	養殖用地	22.935
5316	臺南市	學甲區	宅子港段	173-92	280	一般農業區	養殖用地	26.312
5317	臺南市	學甲區	宅子港段	173-93	280	一般農業區	養殖用地	2667.828
5318	臺南市	學甲區	宅子港段	173-94	278	一般農業區	養殖用地	48.642
5319	臺南市	學甲區	宅子港段	173-94	280	一般農業區	養殖用地	250.811
5320	臺南市	學甲區	宅子港段	173-94	276	一般農業區	養殖用地	3647.861
5321	臺南市	學甲區	宅子港段	174	420	一般農業區	養殖用地	7689.458
5322	臺南市	學甲區	宅子港段	174	268	一般農業區	養殖用地	4348.541
5323	臺南市	學甲區	宅子港段	174-1	691	一般農業區	水利用地	112.511
5324	臺南市	學甲區	宅子港段	174-100	266	一般農業區	水利用地	449.144
5325	臺南市	學甲區	宅子港段	174-100	265	一般農業區	水利用地	378.74
5326	臺南市	學甲區	宅子港段	174-100	264	一般農業區	水利用地	389.013
5327	臺南市	學甲區	宅子港段	174-101	469	一般農業區	水利用地	92.076
5328	臺南市	學甲區	宅子港段	174-101	468	一般農業區	水利用地	221.236
5329	臺南市	學甲區	宅子港段	174-101	470	一般農業區	水利用地	229.379
5330	臺南市	學甲區	宅子港段	174-101	456	一般農業區	水利用地	4.857
5331	臺南市	學甲區	宅子港段	174-102	704	一般農業區	水利用地	35.382
5332	臺南市	學甲區	宅子港段	174-102	701	一般農業區	水利用地	909.449
5333	臺南市	學甲區	宅子港段	174-102	456	一般農業區	水利用地	569.066

5334	臺南市	學甲區	宅子港段	174-102	703	一般農業區	水利用地	214.602
5335	臺南市	學甲區	宅子港段	174-102	690	一般農業區	水利用地	55.484
5336	臺南市	學甲區	宅子港段	174-102	690-1	一般農業區	水利用地	90.289
5337	臺南市	學甲區	宅子港段	174-103	268	一般農業區	水利用地	1.957
5338	臺南市	學甲區	宅子港段	174-104	466	一般農業區	養殖用地	10645.385
5339	臺南市	學甲區	宅子港段	174-104	466-1	一般農業區	養殖用地	493.547
5340	臺南市	學甲區	宅子港段	174-104	466-2	一般農業區	養殖用地	25.709
5341	臺南市	學甲區	宅子港段	174-105	690	一般農業區	養殖用地	16.688
5342	臺南市	學甲區	宅子港段	174-105	690	一般農業區	養殖用地	0.005
5343	臺南市	學甲區	宅子港段	174-105	720	一般農業區	養殖用地	1461.297
5344	臺南市	學甲區	宅子港段	174-106	690	一般農業區	養殖用地	14.912
5345	臺南市	學甲區	宅子港段	174-106	720	一般農業區	養殖用地	1903.798
5346	臺南市	學甲區	宅子港段	174-107	479	一般農業區	養殖用地	23.275
5347	臺南市	學甲區	宅子港段	174-107	454-3	一般農業區	養殖用地	2798.095
5348	臺南市	學甲區	宅子港段	174-107	287	一般農業區	養殖用地	881.257
5349	臺南市	學甲區	宅子港段	174-107	454-2	一般農業區	養殖用地	1416.51
5350	臺南市	學甲區	宅子港段	174-107	287-1	一般農業區	養殖用地	1428.824
5351	臺南市	學甲區	宅子港段	174-108	467	一般農業區	養殖用地	12.057
5352	臺南市	學甲區	宅子港段	174-108	479	一般農業區	養殖用地	44.606
5353	臺南市	學甲區	宅子港段	174-108	454	一般農業區	養殖用地	1791.406
5354	臺南市	學甲區	宅子港段	174-108	454-3	一般農業區	養殖用地	1937.63
5355	臺南市	學甲區	宅子港段	174-108	454-2	一般農業區	養殖用地	2995.778
5356	臺南市	學甲區	宅子港段	174-108	454-1	一般農業區	養殖用地	155.097
5357	臺南市	學甲區	宅子港段	174-109	467	一般農業區	養殖用地	37.954
5358	臺南市	學甲區	宅子港段	174-109	454	一般農業區	養殖用地	2357.694
5359	臺南市	學甲區	宅子港段	174-109	454-1	一般農業區	養殖用地	2905.968
5360	臺南市	學甲區	宅子港段	174-11	430	一般農業區	交通用地	73.837
5361	臺南市	學甲區	宅子港段	174-110	460-1	一般農業區	養殖用地	1940.051
5362	臺南市	學甲區	宅子港段	174-110	460-2	一般農業區	養殖用地	81.814
5363	臺南市	學甲區	宅子港段	174-111	460-2	一般農業區	養殖用地	32.516
5364	臺南市	學甲區	宅子港段	174-111	460-1	一般農業區	養殖用地	643.872
5365	臺南市	學甲區	宅子港段	174-111	460	一般農業區	養殖用地	3492.359
5366	臺南市	學甲區	宅子港段	174-112	460-2	一般農業區	養殖用地	3914.799
5367	臺南市	學甲區	宅子港段	174-113	460-2	一般農業區	養殖用地	701.885
5368	臺南市	學甲區	宅子港段	174-113	460	一般農業區	養殖用地	3139.76
5369	臺南市	學甲區	宅子港段	174-114	471	一般農業區	養殖用地	37.69
5370	臺南市	學甲區	宅子港段	174-114	466-1	一般農業區	養殖用地	7241.125
5371	臺南市	學甲區	宅子港段	174-114	468	一般農業區	養殖用地	148.528
5372	臺南市	學甲區	宅子港段	174-114	466-2	一般農業區	養殖用地	3377.785
5373	臺南市	學甲區	宅子港段	174-115	512	一般農業區	養殖用地	4536.712
5374	臺南市	學甲區	宅子港段	174-115	513	一般農業區	養殖用地	2199.202
5375	臺南市	學甲區	宅子港段	174-116	476	一般農業區	養殖用地	65.015
5376	臺南市	學甲區	宅子港段	174-116	474	一般農業區	養殖用地	865.092
5377	臺南市	學甲區	宅子港段	174-117	476	一般農業區	養殖用地	63.02
5378	臺南市	學甲區	宅子港段	174-117	474	一般農業區	養殖用地	877.482
5379	臺南市	學甲區	宅子港段	174-118	476	一般農業區	養殖用地	59.609
5380	臺南市	學甲區	宅子港段	174-118	474	一般農業區	養殖用地	868.718
5381	臺南市	學甲區	宅子港段	174-119	476	一般農業區	養殖用地	155.68
5382	臺南市	學甲區	宅子港段	174-119	474	一般農業區	養殖用地	2497.4
5383	臺南市	學甲區	宅子港段	174-120	476	一般農業區	養殖用地	67.664
5384	臺南市	學甲區	宅子港段	174-120	474	一般農業區	養殖用地	871.264
5385	臺南市	學甲區	宅子港段	174-121	267	一般農業區	養殖用地	82.747
5386	臺南市	學甲區	宅子港段	174-121	265	一般農業區	養殖用地	3924.158
5387	臺南市	學甲區	宅子港段	174-121	264	一般農業區	養殖用地	297.645
5388	臺南市	學甲區	宅子港段	174-122	460-2	一般農業區	養殖用地	92.414

5389	臺南市	學甲區	宅子港段	174-122	460-1	一般農業區	養殖用地	2045.926
5390	臺南市	學甲區	宅子港段	174-123	690	一般農業區	養殖用地	0.199
5391	臺南市	學甲區	宅子港段	174-123	720	一般農業區	養殖用地	232.897
5392	臺南市	學甲區	宅子港段	174-124	690	一般農業區	養殖用地	118.005
5393	臺南市	學甲區	宅子港段	174-125	690	一般農業區	養殖用地	124.482
5394	臺南市	學甲區	宅子港段	174-127	730	一般農業區	水利用地	0.231
5395	臺南市	學甲區	宅子港段	174-127	731	一般農業區	水利用地	4.248
5396	臺南市	學甲區	宅子港段	174-129	691	一般農業區	水利用地	38.63
5397	臺南市	學甲區	宅子港段	174-13	430	一般農業區	養殖用地	6120.219
5398	臺南市	學甲區	宅子港段	174-130	756-1	一般農業區	水利用地	0.768
5399	臺南市	學甲區	宅子港段	174-15	433	一般農業區	養殖用地	3578.488
5400	臺南市	學甲區	宅子港段	174-17	465-2	一般農業區	養殖用地	2642.241
5401	臺南市	學甲區	宅子港段	174-17	465-1	一般農業區	養殖用地	2407.033
5402	臺南市	學甲區	宅子港段	174-2	677	一般農業區	水利用地	31.701
5403	臺南市	學甲區	宅子港段	174-2	673	一般農業區	水利用地	2.036
5404	臺南市	學甲區	宅子港段	174-20	471	一般農業區	水利用地	129.679
5405	臺南市	學甲區	宅子港段	174-20	472	一般農業區	水利用地	38.585
5406	臺南市	學甲區	宅子港段	174-20	458	一般農業區	水利用地	153.772
5407	臺南市	學甲區	宅子港段	174-20	470	一般農業區	水利用地	1.831
5408	臺南市	學甲區	宅子港段	174-20	457	一般農業區	水利用地	7.179
5409	臺南市	學甲區	宅子港段	174-21	702	一般農業區	養殖用地	6955.766
5410	臺南市	學甲區	宅子港段	174-21	703	一般農業區	養殖用地	283.427
5411	臺南市	學甲區	宅子港段	174-21	701	一般農業區	養殖用地	1294.316
5412	臺南市	學甲區	宅子港段	174-22	468	一般農業區	水利用地	4.207
5413	臺南市	學甲區	宅子港段	174-22	466-2	一般農業區	水利用地	416.415
5414	臺南市	學甲區	宅子港段	174-22	466	一般農業區	水利用地	6.179
5415	臺南市	學甲區	宅子港段	174-23	701	一般農業區	養殖用地	308.238
5416	臺南市	學甲區	宅子港段	174-23	690-1	一般農業區	養殖用地	0.178
5417	臺南市	學甲區	宅子港段	174-24	690	一般農業區	養殖用地	1095.463
5418	臺南市	學甲區	宅子港段	174-25	511	一般農業區	養殖用地	3348.219
5419	臺南市	學甲區	宅子港段	174-26	511	一般農業區	甲種建築用地	211.666
5420	臺南市	學甲區	宅子港段	174-26	510	一般農業區	甲種建築用地	36.937
5421	臺南市	學甲區	宅子港段	174-27	453-1	一般農業區	養殖用地	3537.232
5422	臺南市	學甲區	宅子港段	174-27	460-1	一般農業區	養殖用地	29.667
5423	臺南市	學甲區	宅子港段	174-27	453	一般農業區	養殖用地	3748.396
5424	臺南市	學甲區	宅子港段	174-29	690	一般農業區	養殖用地	3607.008
5425	臺南市	學甲區	宅子港段	174-30	690	一般農業區	養殖用地	392.754
5426	臺南市	學甲區	宅子港段	174-30	690-1	一般農業區	養殖用地	7589.745
5427	臺南市	學甲區	宅子港段	174-30	701	一般農業區	養殖用地	43.946
5428	臺南市	學甲區	宅子港段	174-30	689	一般農業區	養殖用地	26.235
5429	臺南市	學甲區	宅子港段	174-30	720	一般農業區	養殖用地	25.967
5430	臺南市	學甲區	宅子港段	174-31	701	一般農業區	養殖用地	1779.585
5431	臺南市	學甲區	宅子港段	174-31	689	一般農業區	養殖用地	4111.507
5432	臺南市	學甲區	宅子港段	174-31	690-1	一般農業區	養殖用地	0.311
5433	臺南市	學甲區	宅子港段	174-32	701	一般農業區	養殖用地	1085.478
5434	臺南市	學甲區	宅子港段	174-32	689	一般農業區	養殖用地	2175.516
5435	臺南市	學甲區	宅子港段	174-33	701	一般農業區	養殖用地	1093.958
5436	臺南市	學甲區	宅子港段	174-33	689	一般農業區	養殖用地	2374.352
5437	臺南市	學甲區	宅子港段	174-34	456	一般農業區	養殖用地	94.797
5438	臺南市	學甲區	宅子港段	174-34	701	一般農業區	養殖用地	98.094
5439	臺南市	學甲區	宅子港段	174-34	464	一般農業區	養殖用地	3304.906
5440	臺南市	學甲區	宅子港段	174-34	689	一般農業區	養殖用地	104.764
5441	臺南市	學甲區	宅子港段	174-34	455	一般農業區	養殖用地	3504.754
5442	臺南市	學甲區	宅子港段	174-35	456	一般農業區	養殖用地	80.129
5443	臺南市	學甲區	宅子港段	174-35	464	一般農業區	養殖用地	3560.542

5444	臺南市	學甲區	宅子港段	174-35	455	一般農業區	養殖用地	3346.025
5445	臺南市	學甲區	宅子港段	174-36	468	一般農業區	養殖用地	53.547
5446	臺南市	學甲區	宅子港段	174-36	463-1	一般農業區	養殖用地	7470.411
5447	臺南市	學甲區	宅子港段	174-36	463	一般農業區	養殖用地	7369.336
5448	臺南市	學甲區	宅子港段	174-37	463-1	一般農業區	養殖用地	8.959
5449	臺南市	學甲區	宅子港段	174-37	478-1	一般農業區	養殖用地	1259.246
5450	臺南市	學甲區	宅子港段	174-37	478	一般農業區	養殖用地	2273.173
5451	臺南市	學甲區	宅子港段	174-37	463	一般農業區	養殖用地	31.868
5452	臺南市	學甲區	宅子港段	174-38	478-1	一般農業區	養殖用地	773.127
5453	臺南市	學甲區	宅子港段	174-38	478	一般農業區	養殖用地	1441.759
5454	臺南市	學甲區	宅子港段	174-39	466-2	一般農業區	養殖用地	5.023
5455	臺南市	學甲區	宅子港段	174-39	478-1	一般農業區	養殖用地	752.41
5456	臺南市	學甲區	宅子港段	174-39	478	一般農業區	養殖用地	1351.469
5457	臺南市	學甲區	宅子港段	174-4	691	一般農業區	水利用地	326.807
5458	臺南市	學甲區	宅子港段	174-40	466-2	一般農業區	養殖用地	35.298
5459	臺南市	學甲區	宅子港段	174-40	476	一般農業區	養殖用地	2241.175
5460	臺南市	學甲區	宅子港段	174-40	478-1	一般農業區	養殖用地	689.255
5461	臺南市	學甲區	宅子港段	174-40	478	一般農業區	養殖用地	1370.023
5462	臺南市	學甲區	宅子港段	174-41	476	一般農業區	養殖用地	4643.136
5463	臺南市	學甲區	宅子港段	174-42	476	一般農業區	養殖用地	59.707
5464	臺南市	學甲區	宅子港段	174-42	474	一般農業區	養殖用地	411.038
5465	臺南市	學甲區	宅子港段	174-5	710	一般農業區	養殖用地	166.157
5466	臺南市	學甲區	宅子港段	174-5	691	一般農業區	養殖用地	4545.3
5467	臺南市	學甲區	宅子港段	174-5	692	一般農業區	養殖用地	6.082
5468	臺南市	學甲區	宅子港段	174-54	265	一般農業區	養殖用地	77.491
5469	臺南市	學甲區	宅子港段	174-54	289-2	一般農業區	養殖用地	2531.907
5470	臺南市	學甲區	宅子港段	174-54	289	一般農業區	養殖用地	917.85
5471	臺南市	學甲區	宅子港段	174-55	266	一般農業區	養殖用地	70.21
5472	臺南市	學甲區	宅子港段	174-55	288-1	一般農業區	養殖用地	1653.532
5473	臺南市	學甲區	宅子港段	174-55	289-2	一般農業區	養殖用地	1009.899
5474	臺南市	學甲區	宅子港段	174-55	288-2	一般農業區	養殖用地	444.346
5475	臺南市	學甲區	宅子港段	174-55	289	一般農業區	養殖用地	289.34
5476	臺南市	學甲區	宅子港段	174-6	268	一般農業區	水利用地	5.833
5477	臺南市	學甲區	宅子港段	174-6	267	一般農業區	水利用地	468.977
5478	臺南市	學甲區	宅子港段	174-6	267-1	一般農業區	水利用地	382.746
5479	臺南市	學甲區	宅子港段	174-6	264	一般農業區	水利用地	131.21
5480	臺南市	學甲區	宅子港段	174-60	468	一般農業區	養殖用地	4228.181
5481	臺南市	學甲區	宅子港段	174-61	469	一般農業區	養殖用地	4285.434
5482	臺南市	學甲區	宅子港段	174-62	470	一般農業區	養殖用地	8623.166
5483	臺南市	學甲區	宅子港段	174-62	458	一般農業區	養殖用地	7.564
5484	臺南市	學甲區	宅子港段	174-62	457	一般農業區	養殖用地	94.315
5485	臺南市	學甲區	宅子港段	174-62	456	一般農業區	養殖用地	85.745
5486	臺南市	學甲區	宅子港段	174-63	457	一般農業區	養殖用地	190.719
5487	臺南市	學甲區	宅子港段	174-63	456	一般農業區	養殖用地	6936.179
5488	臺南市	學甲區	宅子港段	174-63	702	一般農業區	養殖用地	48.35
5489	臺南市	學甲區	宅子港段	174-63	701	一般農業區	養殖用地	1.06
5490	臺南市	學甲區	宅子港段	174-66	267	一般農業區	養殖用地	3.826
5491	臺南市	學甲區	宅子港段	174-66	266	一般農業區	養殖用地	4065.34
5492	臺南市	學甲區	宅子港段	174-67	267	一般農業區	養殖用地	268.609
5493	臺南市	學甲區	宅子港段	174-67	266	一般農業區	養殖用地	4694.221
5494	臺南市	學甲區	宅子港段	174-67	265	一般農業區	養殖用地	3751.771
5495	臺南市	學甲區	宅子港段	174-7	432	一般農業區	養殖用地	3596.365
5496	臺南市	學甲區	宅子港段	174-70	267	一般農業區	養殖用地	1414.804
5497	臺南市	學甲區	宅子港段	174-70	267-1	一般農業區	養殖用地	1118.05
5498	臺南市	學甲區	宅子港段	174-71	267	一般農業區	養殖用地	4008.609

5499	臺南市	學甲區	宅子港段	174-72	268	一般農業區	養殖用地	4425.043
5500	臺南市	學甲區	宅子港段	174-73	462	一般農業區	養殖用地	1428.304
5501	臺南市	學甲區	宅子港段	174-73	462-1	一般農業區	養殖用地	767.486
5502	臺南市	學甲區	宅子港段	174-74	470	一般農業區	養殖用地	29.015
5503	臺南市	學甲區	宅子港段	174-74	461	一般農業區	養殖用地	4804.016
5504	臺南市	學甲區	宅子港段	174-74	456	一般農業區	養殖用地	0.05
5505	臺南市	學甲區	宅子港段	174-74	464	一般農業區	養殖用地	1.268
5506	臺南市	學甲區	宅子港段	174-74	475	一般農業區	養殖用地	4136.55
5507	臺南市	學甲區	宅子港段	174-74	462-1	一般農業區	養殖用地	13.083
5508	臺南市	學甲區	宅子港段	174-76	421	一般農業區	養殖用地	3024.874
5509	臺南市	學甲區	宅子港段	174-76	432	一般農業區	養殖用地	830.834
5510	臺南市	學甲區	宅子港段	174-77	421	一般農業區	養殖用地	4106.026
5511	臺南市	學甲區	宅子港段	174-77	448	一般農業區	養殖用地	3872.128
5512	臺南市	學甲區	宅子港段	174-78	430	一般農業區	養殖用地	1987.338
5513	臺南市	學甲區	宅子港段	174-79	511	一般農業區	養殖用地	1178.923
5514	臺南市	學甲區	宅子港段	174-79	512	一般農業區	養殖用地	10.813
5515	臺南市	學甲區	宅子港段	174-80	513	一般農業區	養殖用地	6156.465
5516	臺南市	學甲區	宅子港段	174-80	514	一般農業區	養殖用地	144.361
5517	臺南市	學甲區	宅子港段	174-82	691	一般農業區	養殖用地	65.948
5518	臺南市	學甲區	宅子港段	174-84	756-1	一般農業區	水利用地	33.281
5519	臺南市	學甲區	宅子港段	174-85	756-1	一般農業區	水利用地	267.99
5520	臺南市	學甲區	宅子港段	174-86	691	一般農業區	養殖用地	14.338
5521	臺南市	學甲區	宅子港段	174-86	756-1	一般農業區	養殖用地	4490.328
5522	臺南市	學甲區	宅子港段	174-87	691	一般農業區	養殖用地	3.283
5523	臺南市	學甲區	宅子港段	174-88	448	一般農業區	養殖用地	3711.792
5524	臺南市	學甲區	宅子港段	174-89	476	一般農業區	養殖用地	2382.85
5525	臺南市	學甲區	宅子港段	174-9	288	一般農業區	養殖用地	5.278
5526	臺南市	學甲區	宅子港段	174-9	288-2	一般農業區	養殖用地	23.48
5527	臺南市	學甲區	宅子港段	174-9	287	一般農業區	養殖用地	3882.673
5528	臺南市	學甲區	宅子港段	174-9	287-1	一般農業區	養殖用地	614.688
5529	臺南市	學甲區	宅子港段	174-90	690-1	一般農業區	交通用地	128.64
5530	臺南市	學甲區	宅子港段	174-90	720	一般農業區	交通用地	479.752
5531	臺南市	學甲區	宅子港段	174-90	689	一般農業區	交通用地	301.536
5532	臺南市	學甲區	宅子港段	174-90	455	一般農業區	交通用地	298.723
5533	臺南市	學甲區	宅子港段	174-90	475	一般農業區	交通用地	131.436
5534	臺南市	學甲區	宅子港段	174-90	462-1	一般農業區	交通用地	115.063
5535	臺南市	學甲區	宅子港段	174-90	463	一般農業區	交通用地	33.397
5536	臺南市	學甲區	宅子港段	174-91	288-2	一般農業區	交通用地	408.242
5537	臺南市	學甲區	宅子港段	174-91	289	一般農業區	交通用地	165.17
5538	臺南市	學甲區	宅子港段	174-91	289-3	一般農業區	交通用地	13.977
5539	臺南市	學甲區	宅子港段	174-92	704	一般農業區	水利用地	0.001
5540	臺南市	學甲區	宅子港段	174-92	690	一般農業區	水利用地	235.22
5541	臺南市	學甲區	宅子港段	174-92	720	一般農業區	水利用地	293.071
5542	臺南市	學甲區	宅子港段	174-93	268	一般農業區	交通用地	21.162
5543	臺南市	學甲區	宅子港段	174-94	461	一般農業區	養殖用地	85.237
5544	臺南市	學甲區	宅子港段	174-94	462	一般農業區	養殖用地	1393.667
5545	臺南市	學甲區	宅子港段	174-94	462-1	一般農業區	養殖用地	849.89
5546	臺南市	學甲區	宅子港段	174-96	466	一般農業區	交通用地	175.076
5547	臺南市	學甲區	宅子港段	174-96	288-2	一般農業區	交通用地	13.651
5548	臺南市	學甲區	宅子港段	174-96	287	一般農業區	交通用地	224.291
5549	臺南市	學甲區	宅子港段	174-96	454-2	一般農業區	交通用地	224.65
5550	臺南市	學甲區	宅子港段	174-96	287-1	一般農業區	交通用地	123.74
5551	臺南市	學甲區	宅子港段	174-96	460-2	一般農業區	交通用地	63.906
5552	臺南市	學甲區	宅子港段	174-96	460-1	一般農業區	交通用地	1.556
5553	臺南市	學甲區	宅子港段	174-96	453-1	一般農業區	交通用地	1.78

5554	臺南市	學甲區	宅子港段	174-96	474	一般農業區	交通用地	650.157
5555	臺南市	學甲區	宅子港段	174-97	433	一般農業區	交通用地	207.335
5556	臺南市	學甲區	宅子港段	174-98	465-2	一般農業區	交通用地	117.257
5557	臺南市	學甲區	宅子港段	174-98	467-1	一般農業區	交通用地	20.802
5558	臺南市	學甲區	宅子港段	174-98	465-1	一般農業區	交通用地	105.751
5559	臺南市	學甲區	宅子港段	174-98	467	一般農業區	交通用地	11.712
5560	臺南市	學甲區	宅子港段	174-99	466	一般農業區	水利用地	15.257
5561	臺南市	學甲區	宅子港段	175	289-3	一般農業區	養殖用地	926.146
5562	臺南市	學甲區	宅子港段	175	289	一般農業區	養殖用地	516.682
5563	臺南市	學甲區	宅子港段	175	286-3	一般農業區	養殖用地	243.708
5564	臺南市	學甲區	宅子港段	175-1	756-1	一般農業區	養殖用地	154.606
5565	臺南市	學甲區	宅子港段	175-1	756	一般農業區	養殖用地	1801.103
5566	臺南市	學甲區	宅子港段	175-10	290	一般農業區	養殖用地	996.063
5567	臺南市	學甲區	宅子港段	175-10	291	一般農業區	養殖用地	3445.346
5568	臺南市	學甲區	宅子港段	175-100	743	一般農業區	養殖用地	7653.597
5569	臺南市	學甲區	宅子港段	175-101	742	一般農業區	養殖用地	7209.091
5570	臺南市	學甲區	宅子港段	175-101	743	一般農業區	養殖用地	761.483
5571	臺南市	學甲區	宅子港段	175-105	453-1	一般農業區	養殖用地	4887.123
5572	臺南市	學甲區	宅子港段	175-105	453	一般農業區	養殖用地	4858.711
5573	臺南市	學甲區	宅子港段	175-11	291	一般農業區	養殖用地	242.542
5574	臺南市	學甲區	宅子港段	175-114	288-2	一般農業區	養殖用地	1100.755
5575	臺南市	學甲區	宅子港段	175-114	289	一般農業區	養殖用地	19.005
5576	臺南市	學甲區	宅子港段	175-115	289	一般農業區	養殖用地	1656.057
5577	臺南市	學甲區	宅子港段	175-119	756	一般農業區	養殖用地	1864.387
5578	臺南市	學甲區	宅子港段	175-12	480	一般農業區	養殖用地	7915.319
5579	臺南市	學甲區	宅子港段	175-120	741	一般農業區	養殖用地	5735.275
5580	臺南市	學甲區	宅子港段	175-121	756	一般農業區	養殖用地	46.853
5581	臺南市	學甲區	宅子港段	175-122	756	一般農業區	養殖用地	44.88
5582	臺南市	學甲區	宅子港段	175-125	741	一般農業區	養殖用地	48.327
5583	臺南市	學甲區	宅子港段	175-126	756	一般農業區	養殖用地	24.118
5584	臺南市	學甲區	宅子港段	175-126	741	一般農業區	養殖用地	1608.512
5585	臺南市	學甲區	宅子港段	175-127	490	一般農業區	交通用地	364.012
5586	臺南市	學甲區	宅子港段	175-127	519	一般農業區	交通用地	536.289
5587	臺南市	學甲區	宅子港段	175-128	488	一般農業區	交通用地	646.435
5588	臺南市	學甲區	宅子港段	175-128	501	一般農業區	交通用地	413.044
5589	臺南市	學甲區	宅子港段	175-128	502	一般農業區	交通用地	376.792
5590	臺南市	學甲區	宅子港段	175-128	504	一般農業區	交通用地	355.267
5591	臺南市	學甲區	宅子港段	175-128	503	一般農業區	交通用地	516.016
5592	臺南市	學甲區	宅子港段	175-128	482	一般農業區	交通用地	568.598
5593	臺南市	學甲區	宅子港段	175-128	750	一般農業區	交通用地	215.37
5594	臺南市	學甲區	宅子港段	175-128	481	一般農業區	交通用地	558.325
5595	臺南市	學甲區	宅子港段	175-129	754	一般農業區	交通用地	107.805
5596	臺南市	學甲區	宅子港段	175-13	509	一般農業區	養殖用地	5082.531
5597	臺南市	學甲區	宅子港段	175-13	508	一般農業區	養殖用地	3415.13
5598	臺南市	學甲區	宅子港段	175-13	487	一般農業區	養殖用地	832.572
5599	臺南市	學甲區	宅子港段	175-130	288-2	一般農業區	交通用地	9.197
5600	臺南市	學甲區	宅子港段	175-130	286-2	一般農業區	交通用地	6.631
5601	臺南市	學甲區	宅子港段	175-130	287	一般農業區	交通用地	78.671
5602	臺南市	學甲區	宅子港段	175-131	285	一般農業區	水利用地	174.87
5603	臺南市	學甲區	宅子港段	175-131	286	一般農業區	水利用地	7.543
5604	臺南市	學甲區	宅子港段	175-131	284-3	一般農業區	水利用地	2.987
5605	臺南市	學甲區	宅子港段	175-131	453-1	一般農業區	水利用地	16.463
5606	臺南市	學甲區	宅子港段	175-131	453	一般農業區	水利用地	156.799
5607	臺南市	學甲區	宅子港段	175-132	284	一般農業區	水利用地	15.787
5608	臺南市	學甲區	宅子港段	175-132	292	一般農業區	水利用地	15.676

5609	臺南市	學甲區	宅子港段	175-132	292	一般農業區	水利用地	271.905
5610	臺南市	學甲區	宅子港段	175-132	619	一般農業區	水利用地	139.172
5611	臺南市	學甲區	宅子港段	175-132	290	一般農業區	水利用地	15.704
5612	臺南市	學甲區	宅子港段	175-133	284-2	一般農業區	水利用地	12.196
5613	臺南市	學甲區	宅子港段	175-133	284	一般農業區	水利用地	57.89
5614	臺南市	學甲區	宅子港段	175-133	616-1	一般農業區	水利用地	0.342
5615	臺南市	學甲區	宅子港段	175-134	512	一般農業區	水利用地	2.267
5616	臺南市	學甲區	宅子港段	175-134	510	一般農業區	水利用地	693.822
5617	臺南市	學甲區	宅子港段	175-136	487	一般農業區	養殖用地	2692.567
5618	臺南市	學甲區	宅子港段	175-136	486	一般農業區	養殖用地	4402.115
5619	臺南市	學甲區	宅子港段	175-136	485	一般農業區	養殖用地	3915.263
5620	臺南市	學甲區	宅子港段	175-138	487	一般農業區	水利用地	512.859
5621	臺南市	學甲區	宅子港段	175-139	490	一般農業區	水利用地	52.734
5622	臺南市	學甲區	宅子港段	175-139	519	一般農業區	水利用地	410.324
5623	臺南市	學甲區	宅子港段	175-139	520	一般農業區	水利用地	1.728
5624	臺南市	學甲區	宅子港段	175-140	288-2	一般農業區	養殖用地	29.32
5625	臺南市	學甲區	宅子港段	175-140	286-2	一般農業區	養殖用地	4364.545
5626	臺南市	學甲區	宅子港段	175-140	287	一般農業區	養殖用地	24.26
5627	臺南市	學甲區	宅子港段	175-140	286-1	一般農業區	養殖用地	3831.172
5628	臺南市	學甲區	宅子港段	175-140	286	一般農業區	養殖用地	23.37
5629	臺南市	學甲區	宅子港段	175-141	285	一般農業區	養殖用地	3571.1
5630	臺南市	學甲區	宅子港段	175-141	285-3	一般農業區	養殖用地	4965.364
5631	臺南市	學甲區	宅子港段	175-141	453	一般農業區	養殖用地	70.813
5632	臺南市	學甲區	宅子港段	175-142	502	一般農業區	養殖用地	5.4
5633	臺南市	學甲區	宅子港段	175-142	499	一般農業區	養殖用地	3291.442
5634	臺南市	學甲區	宅子港段	175-142	498	一般農業區	養殖用地	275.32
5635	臺南市	學甲區	宅子港段	175-143	503	一般農業區	養殖用地	0.102
5636	臺南市	學甲區	宅子港段	175-143	482	一般農業區	養殖用地	0.435
5637	臺南市	學甲區	宅子港段	175-143	500	一般農業區	養殖用地	3771.663
5638	臺南市	學甲區	宅子港段	175-144	482	一般農業區	養殖用地	43.23
5639	臺南市	學甲區	宅子港段	175-144	500	一般農業區	養殖用地	1720.738
5640	臺南市	學甲區	宅子港段	175-144	493	一般農業區	養殖用地	552.227
5641	臺南市	學甲區	宅子港段	175-144	498	一般農業區	養殖用地	301.017
5642	臺南市	學甲區	宅子港段	175-144	499	一般農業區	養殖用地	310.81
5643	臺南市	學甲區	宅子港段	175-144	492	一般農業區	養殖用地	4575.033
5644	臺南市	學甲區	宅子港段	175-144	494	一般農業區	養殖用地	3343.27
5645	臺南市	學甲區	宅子港段	175-144	505	一般農業區	養殖用地	3756.565
5646	臺南市	學甲區	宅子港段	175-144	507	一般農業區	養殖用地	3668.44
5647	臺南市	學甲區	宅子港段	175-144	506	一般農業區	養殖用地	4661.962
5648	臺南市	學甲區	宅子港段	175-145	505	一般農業區	養殖用地	4.06
5649	臺南市	學甲區	宅子港段	175-146	745	一般農業區	養殖用地	2839.259
5650	臺南市	學甲區	宅子港段	175-15	489	一般農業區	交通用地	49.354
5651	臺南市	學甲區	宅子港段	175-15	485	一般農業區	交通用地	75.005
5652	臺南市	學甲區	宅子港段	175-15	488	一般農業區	交通用地	0.067
5653	臺南市	學甲區	宅子港段	175-16	490	一般農業區	養殖用地	3848.193
5654	臺南市	學甲區	宅子港段	175-17	490	一般農業區	水利用地	329.264
5655	臺南市	學甲區	宅子港段	175-18	490	一般農業區	養殖用地	1.05
5656	臺南市	學甲區	宅子港段	175-18	519	一般農業區	養殖用地	732.719
5657	臺南市	學甲區	宅子港段	175-19	492	一般農業區	養殖用地	33.398
5658	臺南市	學甲區	宅子港段	175-19	519	一般農業區	養殖用地	3113.783
5659	臺南市	學甲區	宅子港段	175-2	756-1	一般農業區	水利用地	10.332
5660	臺南市	學甲區	宅子港段	175-2	756	一般農業區	水利用地	320.92
5661	臺南市	學甲區	宅子港段	175-2	741	一般農業區	水利用地	563.513
5662	臺南市	學甲區	宅子港段	175-20	492	一般農業區	水利用地	249.453
5663	臺南市	學甲區	宅子港段	175-20	507	一般農業區	水利用地	17.86

5664	臺南市	學甲區	宅子港段	175-20	506	一般農業區	水利用地	158.917
5665	臺南市	學甲區	宅子港段	175-20	494	一般農業區	水利用地	109.887
5666	臺南市	學甲區	宅子港段	175-20	505	一般農業區	水利用地	72.127
5667	臺南市	學甲區	宅子港段	175-21	488	一般農業區	養殖用地	76.444
5668	臺南市	學甲區	宅子港段	175-21	501	一般農業區	養殖用地	62.128
5669	臺南市	學甲區	宅子港段	175-21	502	一般農業區	養殖用地	10.956
5670	臺南市	學甲區	宅子港段	175-21	493	一般農業區	養殖用地	4927.593
5671	臺南市	學甲區	宅子港段	175-21	498	一般農業區	養殖用地	3450.955
5672	臺南市	學甲區	宅子港段	175-23	745	一般農業區	水利用地	42.468
5673	臺南市	學甲區	宅子港段	175-23	746	一般農業區	水利用地	149.905
5674	臺南市	學甲區	宅子港段	175-23	484	一般農業區	水利用地	238.059
5675	臺南市	學甲區	宅子港段	175-23	514	一般農業區	水利用地	387.012
5676	臺南市	學甲區	宅子港段	175-23	513	一般農業區	水利用地	220.347
5677	臺南市	學甲區	宅子港段	175-23	512	一般農業區	水利用地	68.127
5678	臺南市	學甲區	宅子港段	175-24	511	一般農業區	甲種建築用地	88.405
5679	臺南市	學甲區	宅子港段	175-24	511	一般農業區	甲種建築用地	24.429
5680	臺南市	學甲區	宅子港段	175-24	510	一般農業區	甲種建築用地	2633.437
5681	臺南市	學甲區	宅子港段	175-25	511	一般農業區	養殖用地	481.905
5682	臺南市	學甲區	宅子港段	175-26	511	一般農業區	養殖用地	399.813
5683	臺南市	學甲區	宅子港段	175-26	510	一般農業區	養殖用地	1637.029
5684	臺南市	學甲區	宅子港段	175-27	743	一般農業區	交通用地	48.321
5685	臺南市	學甲區	宅子港段	175-27	720	一般農業區	交通用地	3.824
5686	臺南市	學甲區	宅子港段	175-28	742	一般農業區	水利用地	1245.248
5687	臺南市	學甲區	宅子港段	175-3	741	一般農業區	養殖用地	241.486
5688	臺南市	學甲區	宅子港段	175-31	481	一般農業區	水利用地	75.695
5689	臺南市	學甲區	宅子港段	175-31	754	一般農業區	水利用地	30.007
5690	臺南市	學甲區	宅子港段	175-32	492	一般農業區	養殖用地	3.825
5691	臺南市	學甲區	宅子港段	175-32	519	一般農業區	養殖用地	1259.812
5692	臺南市	學甲區	宅子港段	175-32	520	一般農業區	養殖用地	112.008
5693	臺南市	學甲區	宅子港段	175-33	490	一般農業區	養殖用地	1955.579
5694	臺南市	學甲區	宅子港段	175-4	288-2	一般農業區	交通用地	428.516
5695	臺南市	學甲區	宅子港段	175-4	289	一般農業區	交通用地	310.639
5696	臺南市	學甲區	宅子港段	175-4	289-3	一般農業區	交通用地	32.568
5697	臺南市	學甲區	宅子港段	175-45	482	一般農業區	養殖用地	16.106
5698	臺南市	學甲區	宅子港段	175-45	750	一般農業區	養殖用地	3.829
5699	臺南市	學甲區	宅子港段	175-45	481	一般農業區	養殖用地	7122.032
5700	臺南市	學甲區	宅子港段	175-45	754	一般農業區	養殖用地	69.814
5701	臺南市	學甲區	宅子港段	175-47	754	一般農業區	養殖用地	4621.7
5702	臺南市	學甲區	宅子港段	175-48	754	一般農業區	養殖用地	6801.627
5703	臺南市	學甲區	宅子港段	175-5	289	一般農業區	養殖用地	0.335
5704	臺南市	學甲區	宅子港段	175-5	286-3	一般農業區	養殖用地	4203.918
5705	臺南市	學甲區	宅子港段	175-5	286	一般農業區	養殖用地	6455.892
5706	臺南市	學甲區	宅子港段	175-60	483	一般農業區	養殖用地	1619.825
5707	臺南市	學甲區	宅子港段	175-60	495	一般農業區	養殖用地	4647.332
5708	臺南市	學甲區	宅子港段	175-60	496	一般農業區	養殖用地	3024.388
5709	臺南市	學甲區	宅子港段	175-60	482	一般農業區	養殖用地	1616.029
5710	臺南市	學甲區	宅子港段	175-60	503	一般農業區	養殖用地	4567.942
5711	臺南市	學甲區	宅子港段	175-60	504	一般農業區	養殖用地	3139.618
5712	臺南市	學甲區	宅子港段	175-60	502	一般農業區	養殖用地	33.294
5713	臺南市	學甲區	宅子港段	175-65	496	一般農業區	養殖用地	1769.405
5714	臺南市	學甲區	宅子港段	175-65	497	一般農業區	養殖用地	20.18
5715	臺南市	學甲區	宅子港段	175-65	502	一般農業區	養殖用地	1895.982
5716	臺南市	學甲區	宅子港段	175-66	497	一般農業區	養殖用地	3746.099
5717	臺南市	學甲區	宅子港段	175-66	502	一般農業區	養殖用地	950.453
5718	臺南市	學甲區	宅子港段	175-66	501	一般農業區	養殖用地	2511.161

5719	臺南市	學甲區	宅子港段	175-68	489	一般農業區	養殖用地	5137.576
5720	臺南市	學甲區	宅子港段	175-68	497	一般農業區	養殖用地	724.651
5721	臺南市	學甲區	宅子港段	175-68	488	一般農業區	養殖用地	4324.947
5722	臺南市	學甲區	宅子港段	175-68	501	一般農業區	養殖用地	449.002
5723	臺南市	學甲區	宅子港段	175-7	285-3	一般農業區	水利用地	12.046
5724	臺南市	學甲區	宅子港段	175-7	291-1	一般農業區	水利用地	309.997
5725	臺南市	學甲區	宅子港段	175-7	291-3	一般農業區	水利用地	443.505
5726	臺南市	學甲區	宅子港段	175-7	290	一般農業區	水利用地	198.396
5727	臺南市	學甲區	宅子港段	175-7	619	一般農業區	水利用地	212.999
5728	臺南市	學甲區	宅子港段	175-7	480	一般農業區	水利用地	339.74
5729	臺南市	學甲區	宅子港段	175-7	291	一般農業區	水利用地	527.018
5730	臺南市	學甲區	宅子港段	175-7	290	一般農業區	水利用地	24.933
5731	臺南市	學甲區	宅子港段	175-7	620	一般農業區	水利用地	435.891
5732	臺南市	學甲區	宅子港段	175-7	291	一般農業區	水利用地	89.136
5733	臺南市	學甲區	宅子港段	175-79	291	一般農業區	養殖用地	2822.783
5734	臺南市	學甲區	宅子港段	175-79	480	一般農業區	養殖用地	0.058
5735	臺南市	學甲區	宅子港段	175-8	285-2	一般農業區	養殖用地	497.789
5736	臺南市	學甲區	宅子港段	175-8	285	一般農業區	養殖用地	12.539
5737	臺南市	學甲區	宅子港段	175-8	284-1	一般農業區	養殖用地	3583.816
5738	臺南市	學甲區	宅子港段	175-8	284-3	一般農業區	養殖用地	3462.369
5739	臺南市	學甲區	宅子港段	175-8	285-1	一般農業區	養殖用地	6943.65
5740	臺南市	學甲區	宅子港段	175-8	284-2	一般農業區	養殖用地	5327.343
5741	臺南市	學甲區	宅子港段	175-8	284	一般農業區	養殖用地	5327.047
5742	臺南市	學甲區	宅子港段	175-82	292	一般農業區	養殖用地	0.704
5743	臺南市	學甲區	宅子港段	175-82	290	一般農業區	養殖用地	3176.199
5744	臺南市	學甲區	宅子港段	175-83	291-1	一般農業區	養殖用地	2030.846
5745	臺南市	學甲區	宅子港段	175-83	290	一般農業區	養殖用地	365.737
5746	臺南市	學甲區	宅子港段	175-83	291-3	一般農業區	養殖用地	585.048
5747	臺南市	學甲區	宅子港段	175-84	291-1	一般農業區	養殖用地	2420.76
5748	臺南市	學甲區	宅子港段	175-84	291-3	一般農業區	養殖用地	945.771
5749	臺南市	學甲區	宅子港段	175-85	480-1	一般農業區	養殖用地	4608.545
5750	臺南市	學甲區	宅子港段	175-85	291-1	一般農業區	養殖用地	2300.992
5751	臺南市	學甲區	宅子港段	175-85	509	一般農業區	養殖用地	11.23
5752	臺南市	學甲區	宅子港段	175-85	480-2	一般農業區	養殖用地	3950.58
5753	臺南市	學甲區	宅子港段	175-85	291-3	一般農業區	養殖用地	975.794
5754	臺南市	學甲區	宅子港段	175-88	512	一般農業區	養殖用地	95.192
5755	臺南市	學甲區	宅子港段	175-88	511	一般農業區	養殖用地	1097.567
5756	臺南市	學甲區	宅子港段	175-88	510	一般農業區	養殖用地	2383.487
5757	臺南市	學甲區	宅子港段	175-9	292	一般農業區	養殖用地	6295.393
5758	臺南市	學甲區	宅子港段	175-92	514	一般農業區	養殖用地	2388.087
5759	臺南市	學甲區	宅子港段	175-93	514	一般農業區	養殖用地	2496.998
5760	臺南市	學甲區	宅子港段	175-94	484	一般農業區	養殖用地	79.435
5761	臺南市	學甲區	宅子港段	175-94	514	一般農業區	養殖用地	4186.999
5762	臺南市	學甲區	宅子港段	175-95	484	一般農業區	養殖用地	5141.67
5763	臺南市	學甲區	宅子港段	175-95	746	一般農業區	養殖用地	411.316
5764	臺南市	學甲區	宅子港段	175-96	484	一般農業區	養殖用地	543.088
5765	臺南市	學甲區	宅子港段	175-96	746	一般農業區	養殖用地	414.735
5766	臺南市	學甲區	宅子港段	175-97	745	一般農業區	養殖用地	655.766
5767	臺南市	學甲區	宅子港段	175-97	484	一般農業區	養殖用地	847.113
5768	臺南市	學甲區	宅子港段	175-97	746	一般農業區	養殖用地	3599.801
5769	臺南市	學甲區	宅子港段	176	492	一般農業區	水利用地	88.301
5770	臺南市	學甲區	宅子港段	176	506	一般農業區	水利用地	39.767
5771	臺南市	學甲區	宅子港段	176	494	一般農業區	水利用地	77.058
5772	臺南市	學甲區	宅子港段	176	505	一般農業區	水利用地	73.483
5773	臺南市	學甲區	宅子港段	176-1	528	一般農業區	養殖用地	2026.711

5774	臺南市	學甲區	宅子港段	176-1	903-1	一般農業區	養殖用地	9.595
5775	臺南市	學甲區	宅子港段	176-10	521	一般農業區	養殖用地	2686.389
5776	臺南市	學甲區	宅子港段	176-11	522	一般農業區	養殖用地	3235.997
5777	臺南市	學甲區	宅子港段	176-11	521	一般農業區	養殖用地	54.846
5778	臺南市	學甲區	宅子港段	176-12	506	一般農業區	養殖用地	0.909
5779	臺南市	學甲區	宅子港段	176-12	494	一般農業區	養殖用地	320.327
5780	臺南市	學甲區	宅子港段	176-12	505	一般農業區	養殖用地	220.873
5781	臺南市	學甲區	宅子港段	176-12	522	一般農業區	養殖用地	375.32
5782	臺南市	學甲區	宅子港段	176-12	523-1	一般農業區	養殖用地	5829.829
5783	臺南市	學甲區	宅子港段	176-12	523	一般農業區	養殖用地	3134.334
5784	臺南市	學甲區	宅子港段	176-12	523-3	一般農業區	養殖用地	3270.683
5785	臺南市	學甲區	宅子港段	176-17	528	一般農業區	養殖用地	2640.188
5786	臺南市	學甲區	宅子港段	176-17	903-1	一般農業區	養殖用地	122.589
5787	臺南市	學甲區	宅子港段	176-18	527	一般農業區	養殖用地	1262.706
5788	臺南市	學甲區	宅子港段	176-18	525	一般農業區	養殖用地	1373.017
5789	臺南市	學甲區	宅子港段	176-19	527	一般農業區	養殖用地	1797.115
5790	臺南市	學甲區	宅子港段	176-19	526	一般農業區	養殖用地	317.964
5791	臺南市	學甲區	宅子港段	176-19	525	一般農業區	養殖用地	1564.173
5792	臺南市	學甲區	宅子港段	176-2	518	一般農業區	養殖用地	5567.172
5793	臺南市	學甲區	宅子港段	176-2	528	一般農業區	養殖用地	42.219
5794	臺南市	學甲區	宅子港段	176-2	517	一般農業區	養殖用地	5922.397
5795	臺南市	學甲區	宅子港段	176-2	768	一般農業區	養殖用地	6119.367
5796	臺南市	學甲區	宅子港段	176-2	516	一般農業區	養殖用地	4409.86
5797	臺南市	學甲區	宅子港段	176-2	903-1	一般農業區	養殖用地	5.44
5798	臺南市	學甲區	宅子港段	176-20	524	一般農業區	養殖用地	192.645
5799	臺南市	學甲區	宅子港段	176-20	527	一般農業區	養殖用地	1733.856
5800	臺南市	學甲區	宅子港段	176-20	526	一般農業區	養殖用地	1216.808
5801	臺南市	學甲區	宅子港段	176-20	525	一般農業區	養殖用地	529.33
5802	臺南市	學甲區	宅子港段	176-21	524	一般農業區	養殖用地	3170.103
5803	臺南市	學甲區	宅子港段	176-22	526	一般農業區	養殖用地	3.326
5804	臺南市	學甲區	宅子港段	176-23	522	一般農業區	養殖用地	1719.5
5805	臺南市	學甲區	宅子港段	176-25	527	一般農業區	養殖用地	100.077
5806	臺南市	學甲區	宅子港段	176-25	528	一般農業區	養殖用地	2016.484
5807	臺南市	學甲區	宅子港段	176-25	525	一般農業區	養殖用地	128.332
5808	臺南市	學甲區	宅子港段	176-25	903-1	一般農業區	養殖用地	49.956
5809	臺南市	學甲區	宅子港段	176-26	523-3	一般農業區	養殖用地	0.25
5810	臺南市	學甲區	宅子港段	176-26	521	一般農業區	養殖用地	0.539
5811	臺南市	學甲區	宅子港段	176-26	515	一般農業區	養殖用地	129.624
5812	臺南市	學甲區	宅子港段	176-26	763	一般農業區	養殖用地	90.7
5813	臺南市	學甲區	宅子港段	176-3	492	一般農業區	養殖用地	11.076
5814	臺南市	學甲區	宅子港段	176-3	519	一般農業區	養殖用地	320.106
5815	臺南市	學甲區	宅子港段	176-3	520	一般農業區	養殖用地	1409.141
5816	臺南市	學甲區	宅子港段	176-4	481	一般農業區	交通用地	0.315
5817	臺南市	學甲區	宅子港段	176-4	515-1	一般農業區	交通用地	231.797
5818	臺南市	學甲區	宅子港段	176-4	515	一般農業區	交通用地	280.985
5819	臺南市	學甲區	宅子港段	176-5	520	一般農業區	水利用地	29.615
5820	臺南市	學甲區	宅子港段	176-6	481	一般農業區	養殖用地	280.605
5821	臺南市	學甲區	宅子港段	176-6	515-1	一般農業區	養殖用地	2654.9
5822	臺南市	學甲區	宅子港段	176-6	763	一般農業區	養殖用地	6000.402
5823	臺南市	學甲區	宅子港段	176-6	762	一般農業區	養殖用地	0.686
5824	臺南市	學甲區	宅子港段	176-6	515	一般農業區	養殖用地	3030.211
5825	臺南市	學甲區	宅子港段	176-7	481	一般農業區	水利用地	128.377
5826	臺南市	學甲區	宅子港段	176-7	754	一般農業區	水利用地	57.634
5827	臺南市	學甲區	宅子港段	176-8	521	一般農業區	養殖用地	239.445
5828	臺南市	學甲區	宅子港段	176-8	520	一般農業區	養殖用地	3778.097

5829	臺南市	學甲區	宅子港段	176-9	521	一般農業區	養殖用地	2750.493
5830	臺南市	學甲區	宅子港段	177-1	764	一般農業區	養殖用地	256.132
5831	臺南市	學甲區	宅子港段	177-1	767	一般農業區	養殖用地	6872.598
5832	臺南市	學甲區	宅子港段	177-1	766-1	一般農業區	養殖用地	357.035
5833	臺南市	學甲區	宅子港段	177-1	768	一般農業區	養殖用地	518.056
5834	臺南市	學甲區	宅子港段	177-10	766-1	一般農業區	養殖用地	3043.504
5835	臺南市	學甲區	宅子港段	177-10	764	一般農業區	養殖用地	10.57
5836	臺南市	學甲區	宅子港段	177-12	764	一般農業區	養殖用地	665.515
5837	臺南市	學甲區	宅子港段	177-13	766	一般農業區	養殖用地	3779.687
5838	臺南市	學甲區	宅子港段	177-13	765	一般農業區	養殖用地	334.109
5839	臺南市	學甲區	宅子港段	177-13	764	一般農業區	養殖用地	1030.986
5840	臺南市	學甲區	宅子港段	177-13	766-1	一般農業區	養殖用地	1015.248
5841	臺南市	學甲區	宅子港段	177-15	766	一般農業區	養殖用地	1551.949
5842	臺南市	學甲區	宅子港段	177-16	765	一般農業區	養殖用地	1623.954
5843	臺南市	學甲區	宅子港段	177-17	765	一般農業區	養殖用地	56.2
5844	臺南市	學甲區	宅子港段	177-17	764	一般農業區	養殖用地	122.776
5845	臺南市	學甲區	宅子港段	177-18	764	一般農業區	養殖用地	80.156
5846	臺南市	學甲區	宅子港段	177-19	764	一般農業區	養殖用地	42.002
5847	臺南市	學甲區	宅子港段	177-19	767	一般農業區	養殖用地	40.309
5848	臺南市	學甲區	宅子港段	177-2	765	一般農業區	養殖用地	742.236
5849	臺南市	學甲區	宅子港段	177-20	767	一般農業區	養殖用地	289.104
5850	臺南市	學甲區	宅子港段	177-3	766-1	一般農業區	養殖用地	24.926
5851	臺南市	學甲區	宅子港段	177-4	766-1	一般農業區	養殖用地	126.11
5852	臺南市	學甲區	宅子港段	177-5	517	一般農業區	養殖用地	58.472
5853	臺南市	學甲區	宅子港段	177-5	768	一般農業區	養殖用地	240.595
5854	臺南市	學甲區	宅子港段	177-9	767	一般農業區	養殖用地	39.728
5855	臺南市	學甲區	宅子港段	177-9	768	一般農業區	養殖用地	144.755
5856	臺南市	學甲區	中洲段	178	2143	一般農業區	農牧用地	2786.003
5857	臺南市	學甲區	中洲段	178	2141	一般農業區	農牧用地	166.498
5858	臺南市	學甲區	中洲段	178	2144	一般農業區	農牧用地	2892.283
5859	臺南市	學甲區	中洲段	178	2138	一般農業區	農牧用地	11.885
5860	臺南市	學甲區	宅子港段	178	767	一般農業區	養殖用地	72.211
5861	臺南市	學甲區	宅子港段	178	769	一般農業區	養殖用地	3237.292
5862	臺南市	學甲區	中洲段	178-1	2143	一般農業區	水利用地	160.678
5863	臺南市	學甲區	中洲段	179	2141	一般農業區	農牧用地	2726.326
5864	臺南市	學甲區	中洲段	179	2138	一般農業區	農牧用地	74.982
5865	臺南市	學甲區	宅子港段	179	769	一般農業區	養殖用地	2380.327
5866	臺南市	學甲區	宅子港段	179-1	769	一般農業區	養殖用地	220.995
5867	臺南市	學甲區	宅子港段	179-1	771-1	一般農業區	養殖用地	13.329
5868	臺南市	學甲區	宅子港段	179-1	770	一般農業區	養殖用地	1736.911
5869	臺南市	學甲區	中洲段	180	2141	一般農業區	農牧用地	1823.683
5870	臺南市	學甲區	中洲段	180	2138	一般農業區	農牧用地	17.844
5871	臺南市	學甲區	宅子港段	180	771-1	一般農業區	養殖用地	154.518
5872	臺南市	學甲區	宅子港段	180	770	一般農業區	養殖用地	3703.138
5873	臺南市	學甲區	中洲段	181	2141	一般農業區	農牧用地	5297.466
5874	臺南市	學甲區	中洲段	181	2138	一般農業區	農牧用地	72.272
5875	臺南市	學甲區	宅子港段	181	765	一般農業區	養殖用地	63.631
5876	臺南市	學甲區	宅子港段	181	771	一般農業區	養殖用地	5259.043
5877	臺南市	學甲區	宅子港段	181	764	一般農業區	養殖用地	108.676
5878	臺南市	學甲區	宅子港段	181	767	一般農業區	養殖用地	107.734
5879	臺南市	學甲區	宅子港段	181	771-1	一般農業區	養殖用地	3845.449
5880	臺南市	學甲區	中洲段	182	2113	一般農業區	農牧用地	5145.907
5881	臺南市	學甲區	中洲段	182	2110	一般農業區	農牧用地	196.018
5882	臺南市	學甲區	宅子港段	182-1	775	一般農業區	養殖用地	15.426
5883	臺南市	學甲區	宅子港段	182-1	772	一般農業區	養殖用地	405.642

5884	臺南市	學甲區	宅子港段	182-1	773	一般農業區	養殖用地	2258.968
5885	臺南市	學甲區	宅子港段	182-1	775	一般農業區	養殖用地	2.103
5886	臺南市	學甲區	中洲段	182-2	2121-1	一般農業區	農牧用地	28.004
5887	臺南市	學甲區	宅子港段	182-2	775	一般農業區	養殖用地	8.313
5888	臺南市	學甲區	宅子港段	182-2	773	一般農業區	養殖用地	1881.014
5889	臺南市	學甲區	宅子港段	182-2	774	一般農業區	養殖用地	39.042
5890	臺南市	學甲區	宅子港段	182-2	771-1	一般農業區	養殖用地	239.592
5891	臺南市	學甲區	宅子港段	182-3	772	一般農業區	養殖用地	189.411
5892	臺南市	學甲區	宅子港段	182-3	773	一般農業區	養殖用地	1581.36
5893	臺南市	學甲區	宅子港段	182-3	771	一般農業區	養殖用地	466.064
5894	臺南市	學甲區	宅子港段	182-3	771-1	一般農業區	養殖用地	532.423
5895	臺南市	學甲區	中洲段	183	2098	一般農業區	農牧用地	124.556
5896	臺南市	學甲區	中洲段	183	2114	一般農業區	農牧用地	2668.247
5897	臺南市	學甲區	中洲段	183	2113	一般農業區	農牧用地	272.045
5898	臺南市	學甲區	宅子港段	183	772	一般農業區	養殖用地	1560.653
5899	臺南市	學甲區	宅子港段	183	775	一般農業區	養殖用地	10.06
5900	臺南市	學甲區	宅子港段	183-1	772	一般農業區	養殖用地	1429.06
5901	臺南市	學甲區	宅子港段	183-2	758	一般農業區	水利用地	51.21
5902	臺南市	學甲區	宅子港段	183-3	761	一般農業區	養殖用地	6399.219
5903	臺南市	學甲區	宅子港段	183-3	762	一般農業區	養殖用地	33.974
5904	臺南市	學甲區	宅子港段	183-4	761	一般農業區	養殖用地	8.726
5905	臺南市	學甲區	宅子港段	183-4	758	一般農業區	養殖用地	108.426
5906	臺南市	學甲區	中洲段	184	2098	一般農業區	農牧用地	250.364
5907	臺南市	學甲區	宅子港段	184-10	726	一般農業區	水利用地	18.367
5908	臺南市	學甲區	宅子港段	184-11	726	一般農業區	養殖用地	3476.966
5909	臺南市	學甲區	宅子港段	184-12	754	一般農業區	養殖用地	56.372
5910	臺南市	學甲區	宅子港段	184-13	754	一般農業區	水利用地	63.412
5911	臺南市	學甲區	宅子港段	184-14	754	一般農業區	養殖用地	216.739
5912	臺南市	學甲區	宅子港段	184-15	754	一般農業區	水利用地	29.693
5913	臺南市	學甲區	宅子港段	184-18	758	一般農業區	養殖用地	6607.303
5914	臺南市	學甲區	宅子港段	184-2	762	一般農業區	養殖用地	116.976
5915	臺南市	學甲區	宅子港段	184-22	758	一般農業區	養殖用地	1053.072
5916	臺南市	學甲區	宅子港段	184-22	761	一般農業區	養殖用地	8.087
5917	臺南市	學甲區	宅子港段	184-26	762	一般農業區	養殖用地	1037.347
5918	臺南市	學甲區	宅子港段	184-26	761	一般農業區	養殖用地	0.092
5919	臺南市	學甲區	宅子港段	184-26	762	一般農業區	養殖用地	17.84
5920	臺南市	學甲區	宅子港段	184-27	762	一般農業區	養殖用地	1331.38
5921	臺南市	學甲區	宅子港段	184-28	762	一般農業區	養殖用地	2343.648
5922	臺南市	學甲區	宅子港段	184-29	762	一般農業區	養殖用地	2787.832
5923	臺南市	學甲區	宅子港段	184-30	762	一般農業區	養殖用地	571.413
5924	臺南市	學甲區	宅子港段	184-31	762	一般農業區	養殖用地	799.623
5925	臺南市	學甲區	宅子港段	184-34	752	一般農業區	養殖用地	942.932
5926	臺南市	學甲區	宅子港段	184-35	752	一般農業區	養殖用地	316.365
5927	臺南市	學甲區	宅子港段	184-35	726	一般農業區	養殖用地	75.337
5928	臺南市	學甲區	宅子港段	184-4	759	一般農業區	養殖用地	77.905
5929	臺南市	學甲區	宅子港段	184-5	759	一般農業區	養殖用地	198.522
5930	臺南市	學甲區	宅子港段	184-6	759	一般農業區	養殖用地	279.061
5931	臺南市	學甲區	宅子港段	184-9	763	一般農業區	水利用地	22.692
5932	臺南市	學甲區	宅子港段	184-9	762	一般農業區	水利用地	315.735
5933	臺南市	學甲區	中洲段	185	2098	一般農業區	農牧用地	155.156
5934	臺南市	學甲區	宅子港段	185-1	759	一般農業區	養殖用地	39.266
5935	臺南市	學甲區	宅子港段	185-1	778	一般農業區	養殖用地	152.257
5936	臺南市	學甲區	宅子港段	185-1	777	一般農業區	養殖用地	44.095
5937	臺南市	學甲區	宅子港段	185-109	774	一般農業區	養殖用地	47.712
5938	臺南市	學甲區	宅子港段	185-11	758	一般農業區	水利用地	69.721

5939	臺南市	學甲區	宅子港段	185-12	747	一般農業區	交通用地	94.268
5940	臺南市	學甲區	宅子港段	185-13	774	一般農業區	養殖用地	1903.004
5941	臺南市	學甲區	宅子港段	185-14	775	一般農業區	養殖用地	1687.184
5942	臺南市	學甲區	宅子港段	185-14	774	一般農業區	養殖用地	464.214
5943	臺南市	學甲區	宅子港段	185-15	775	一般農業區	養殖用地	947.335
5944	臺南市	學甲區	宅子港段	185-16	775	一般農業區	養殖用地	1516.632
5945	臺南市	學甲區	宅子港段	185-17	775	一般農業區	養殖用地	563.862
5946	臺南市	學甲區	宅子港段	185-18	775	一般農業區	養殖用地	106.988
5947	臺南市	學甲區	宅子港段	185-2	758	一般農業區	養殖用地	362.929
5948	臺南市	學甲區	宅子港段	185-2	761	一般農業區	養殖用地	0.811
5949	臺南市	學甲區	宅子港段	185-24	775	一般農業區	養殖用地	92.24
5950	臺南市	學甲區	宅子港段	185-27	777	一般農業區	養殖用地	2935.561
5951	臺南市	學甲區	宅子港段	185-28	781	一般農業區	養殖用地	2.426
5952	臺南市	學甲區	宅子港段	185-28	778	一般農業區	養殖用地	2048.514
5953	臺南市	學甲區	宅子港段	185-28	781	一般農業區	養殖用地	22.818
5954	臺南市	學甲區	宅子港段	185-28	780	一般農業區	養殖用地	206.723
5955	臺南市	學甲區	宅子港段	185-29	782	一般農業區	養殖用地	30.994
5956	臺南市	學甲區	宅子港段	185-29	759	一般農業區	養殖用地	193.7
5957	臺南市	學甲區	宅子港段	185-29	778	一般農業區	養殖用地	915.582
5958	臺南市	學甲區	宅子港段	185-29	781	一般農業區	養殖用地	16.847
5959	臺南市	學甲區	宅子港段	185-30	760	一般農業區	養殖用地	30.719
5960	臺南市	學甲區	宅子港段	185-30	759	一般農業區	養殖用地	902.368
5961	臺南市	學甲區	宅子港段	185-30	782	一般農業區	養殖用地	21.296
5962	臺南市	學甲區	宅子港段	185-31	759	一般農業區	養殖用地	1130.405
5963	臺南市	學甲區	宅子港段	185-31	760	一般農業區	養殖用地	53.786
5964	臺南市	學甲區	宅子港段	185-32	732	一般農業區	養殖用地	43.407
5965	臺南市	學甲區	宅子港段	185-32	731	一般農業區	養殖用地	163.06
5966	臺南市	學甲區	宅子港段	185-32	759	一般農業區	養殖用地	902.381
5967	臺南市	學甲區	宅子港段	185-33	732	一般農業區	養殖用地	95.824
5968	臺南市	學甲區	宅子港段	185-33	731	一般農業區	養殖用地	2244.898
5969	臺南市	學甲區	宅子港段	185-38	752	一般農業區	養殖用地	1063.033
5970	臺南市	學甲區	宅子港段	185-38	726	一般農業區	養殖用地	146.077
5971	臺南市	學甲區	宅子港段	185-39	752	一般農業區	養殖用地	2866.44
5972	臺南市	學甲區	宅子港段	185-4	778	一般農業區	養殖用地	82.976
5973	臺南市	學甲區	宅子港段	185-4	777	一般農業區	養殖用地	910.051
5974	臺南市	學甲區	宅子港段	185-42	774	一般農業區	養殖用地	1883.961
5975	臺南市	學甲區	宅子港段	185-42	773	一般農業區	養殖用地	113.339
5976	臺南市	學甲區	宅子港段	185-43	780	一般農業區	養殖用地	36.263
5977	臺南市	學甲區	宅子港段	185-43	778	一般農業區	養殖用地	474.479
5978	臺南市	學甲區	宅子港段	185-43	777	一般農業區	養殖用地	2080.297
5979	臺南市	學甲區	宅子港段	185-45	775	一般農業區	養殖用地	987.564
5980	臺南市	學甲區	宅子港段	185-5	731	一般農業區	養殖用地	903.683
5981	臺南市	學甲區	宅子港段	185-5	733-1	一般農業區	養殖用地	5.342
5982	臺南市	學甲區	宅子港段	185-5	732	一般農業區	養殖用地	0.286
5983	臺南市	學甲區	宅子港段	185-6	731	一般農業區	養殖用地	376.53
5984	臺南市	學甲區	宅子港段	185-69	759	一般農業區	養殖用地	43.5
5985	臺南市	學甲區	宅子港段	185-69	778	一般農業區	養殖用地	539.612
5986	臺南市	學甲區	宅子港段	185-7	731	一般農業區	養殖用地	23.139
5987	臺南市	學甲區	宅子港段	185-7	759	一般農業區	養殖用地	2.661
5988	臺南市	學甲區	宅子港段	185-70	759	一般農業區	養殖用地	69.218
5989	臺南市	學甲區	宅子港段	185-74	731	一般農業區	養殖用地	34.016
5990	臺南市	學甲區	宅子港段	185-74	759	一般農業區	養殖用地	298.705
5991	臺南市	學甲區	宅子港段	185-86	759	一般農業區	養殖用地	28.726
5992	臺南市	學甲區	中洲段	186	2098	一般農業區	農牧用地	374.33
5993	臺南市	學甲區	中洲段	186	2114	一般農業區	農牧用地	39.544

5994	臺南市	學甲區	宅子港段	186	780	一般農業區	養殖用地	343.806
5995	臺南市	學甲區	宅子港段	186-2	777	一般農業區	養殖用地	666.329
5996	臺南市	學甲區	中洲段	187	2114	一般農業區	農牧用地	526.265
5997	臺南市	學甲區	宅子港段	187	732	一般農業區	養殖用地	389.975
5998	臺南市	學甲區	宅子港段	187	760	一般農業區	養殖用地	5024.643
5999	臺南市	學甲區	宅子港段	187-2	760	一般農業區	養殖用地	517.974
6000	臺南市	學甲區	宅子港段	187-2	782	一般農業區	養殖用地	2946.535
6001	臺南市	學甲區	宅子港段	187-3	782	一般農業區	養殖用地	540.955
6002	臺南市	學甲區	宅子港段	187-3	781	一般農業區	養殖用地	2756.807
6003	臺南市	學甲區	宅子港段	187-4	781	一般農業區	養殖用地	146.037
6004	臺南市	學甲區	宅子港段	187-4	780	一般農業區	養殖用地	2335.625
6005	臺南市	學甲區	中洲段	188	2114	一般農業區	農牧用地	1131.217
6006	臺南市	學甲區	宅子港段	188	732	一般農業區	養殖用地	8160.941
6007	臺南市	學甲區	宅子港段	188	734	一般農業區	養殖用地	52.713
6008	臺南市	學甲區	中洲段	189	2114	一般農業區	農牧用地	2623.716
6009	臺南市	學甲區	中洲段	189	2113	一般農業區	農牧用地	677.037
6010	臺南市	學甲區	宅子港段	189	733	一般農業區	養殖用地	32.585
6011	臺南市	學甲區	宅子港段	189	733-1	一般農業區	養殖用地	4662.975
6012	臺南市	學甲區	宅子港段	189	734	一般農業區	養殖用地	0.465
6013	臺南市	學甲區	宅子港段	189	733	一般農業區	養殖用地	18.811
6014	臺南市	學甲區	宅子港段	189-1	734	一般農業區	養殖用地	39.433
6015	臺南市	學甲區	宅子港段	189-1	733-1	一般農業區	養殖用地	521.05
6016	臺南市	學甲區	宅子港段	189-1	732	一般農業區	養殖用地	4033.629
6017	臺南市	學甲區	興業段	19	1246-1	一般農業區	養殖用地	3773.342
6018	臺南市	學甲區	興業段	19	883	一般農業區	養殖用地	0.236
6019	臺南市	學甲區	興業段	19	883	一般農業區	養殖用地	0.048
6020	臺南市	學甲區	興業段	19	883	一般農業區	養殖用地	0.133
6021	臺南市	學甲區	興業段	19	883	一般農業區	養殖用地	0.252
6022	臺南市	學甲區	中洲段	190	2114	一般農業區	農牧用地	96.652
6023	臺南市	學甲區	中洲段	190-2	2121	一般農業區	農牧用地	2243.434
6024	臺南市	學甲區	中洲段	190-2	2121-1	一般農業區	農牧用地	0.835
6025	臺南市	學甲區	宅子港段	190-2	728	一般農業區	養殖用地	79.193
6026	臺南市	學甲區	宅子港段	190-2	728	一般農業區	養殖用地	6.18
6027	臺南市	學甲區	宅子港段	190-3	728	一般農業區	養殖用地	348.042
6028	臺南市	學甲區	宅子港段	191	727	一般農業區	養殖用地	8902.124
6029	臺南市	學甲區	宅子港段	191	747	一般農業區	養殖用地	345.097
6030	臺南市	學甲區	中洲段	191-1	2121-1	一般農業區	農牧用地	2901.344
6031	臺南市	學甲區	中洲段	191-1	2123	一般農業區	農牧用地	33.409
6032	臺南市	學甲區	中洲段	191-1	2123	一般農業區	農牧用地	1.81
6033	臺南市	學甲區	宅子港段	191-1	747	一般農業區	養殖用地	8528.708
6034	臺南市	學甲區	宅子港段	191-1	748	一般農業區	養殖用地	398.025
6035	臺南市	學甲區	中洲段	192	2123	一般農業區	農牧用地	8744.947
6036	臺南市	學甲區	中洲段	192	2136	一般農業區	農牧用地	342.775
6037	臺南市	學甲區	中洲段	192	2165	一般農業區	農牧用地	33.186
6038	臺南市	學甲區	宅子港段	192	748	一般農業區	養殖用地	22.517
6039	臺南市	學甲區	宅子港段	192-1	745	一般農業區	水利用地	81.354
6040	臺南市	學甲區	宅子港段	192-10	748	一般農業區	養殖用地	1106.621
6041	臺南市	學甲區	宅子港段	192-11	748	一般農業區	養殖用地	1100.838
6042	臺南市	學甲區	宅子港段	192-12	747	一般農業區	養殖用地	175.112
6043	臺南市	學甲區	宅子港段	192-12	748	一般農業區	養殖用地	1665.925
6044	臺南市	學甲區	宅子港段	192-13	748	一般農業區	養殖用地	646.425
6045	臺南市	學甲區	宅子港段	192-15	748	一般農業區	養殖用地	1806.752
6046	臺南市	學甲區	宅子港段	192-7	748	一般農業區	養殖用地	250.187
6047	臺南市	學甲區	宅子港段	192-9	748	一般農業區	養殖用地	898.632
6048	臺南市	學甲區	宅子港段	192-9	747	一般農業區	養殖用地	205.016

6049	臺南市	學甲區	宅子港段	193	743	一般農業區	養殖用地	703.559
6050	臺南市	學甲區	宅子港段	193	744	一般農業區	養殖用地	7631.823
6051	臺南市	學甲區	宅子港段	193	745	一般農業區	養殖用地	1990.891
6052	臺南市	學甲區	宅子港段	193-1	744	一般農業區	水利用地	15.012
6053	臺南市	學甲區	宅子港段	193-1	745	一般農業區	水利用地	38.858
6054	臺南市	學甲區	宅子港段	194-1	744	一般農業區	水利用地	46.084
6055	臺南市	學甲區	中洲段	195-1	2123	一般農業區	水利用地	3.05
6056	臺南市	學甲區	宅子港段	195-1	744	一般農業區	水利用地	45.346
6057	臺南市	學甲區	中洲段	195-2	2134	一般農業區	農牧用地	277.175
6058	臺南市	學甲區	中洲段	196	2110	一般農業區	農牧用地	6115.554
6059	臺南市	學甲區	中洲段	196	2134	一般農業區	農牧用地	1789.893
6060	臺南市	學甲區	中洲段	196	2135	一般農業區	農牧用地	109.146
6061	臺南市	學甲區	中洲段	196-1	2165	一般農業區	水利用地	0.641
6062	臺南市	學甲區	宅子港段	196-1	743	一般農業區	水利用地	154.421
6063	臺南市	學甲區	宅子港段	196-1	744	一般農業區	水利用地	2.962
6064	臺南市	學甲區	宅子港段	197-1	742	一般農業區	水利用地	84.499
6065	臺南市	學甲區	宅子港段	197-1	743	一般農業區	水利用地	89.066
6066	臺南市	學甲區	中洲段	198	2138	一般農業區	農牧用地	11908.795
6067	臺南市	學甲區	中洲段	198	2144	一般農業區	農牧用地	31.43
6068	臺南市	學甲區	中洲段	198	2135	一般農業區	農牧用地	212.105
6069	臺南市	學甲區	中洲段	198	2137	一般農業區	農牧用地	151.739
6070	臺南市	學甲區	中洲段	198	2137	一般農業區	農牧用地	24.494
6071	臺南市	學甲區	宅子港段	198-1	730	一般農業區	養殖用地	242.642
6072	臺南市	學甲區	宅子港段	198-2	730	一般農業區	水利用地	575.87
6073	臺南市	學甲區	宅子港段	198-2	728	一般農業區	水利用地	187.76
6074	臺南市	學甲區	宅子港段	198-4	735	一般農業區	水利用地	21.4
6075	臺南市	學甲區	宅子港段	198-4	733	一般農業區	水利用地	481.824
6076	臺南市	學甲區	宅子港段	198-4	728	一般農業區	水利用地	15.268
6077	臺南市	學甲區	宅子港段	198-5	735	一般農業區	養殖用地	10.283
6078	臺南市	學甲區	宅子港段	198-5	733	一般農業區	養殖用地	3058.895
6079	臺南市	學甲區	宅子港段	198-5	733-1	一般農業區	養殖用地	95.416
6080	臺南市	學甲區	宅子港段	198-7	730	一般農業區	水利用地	1.36
6081	臺南市	學甲區	宅子港段	198-7	728	一般農業區	水利用地	40.082
6082	臺南市	學甲區	宅子港段	199	735	一般農業區	養殖用地	154.207
6083	臺南市	學甲區	宅子港段	199-1	735	一般農業區	養殖用地	16.327
6084	臺南市	學甲區	宅子港段	199-1	734	一般農業區	養殖用地	1024.356
6085	臺南市	學甲區	宅子港段	199-2	735	一般農業區	水利用地	47.734
6086	臺南市	學甲區	宅子港段	199-3	740	一般農業區	養殖用地	31.381
6087	臺南市	學甲區	宅子港段	199-3	736	一般農業區	養殖用地	84.638
6088	臺南市	學甲區	宅子港段	199-3	735-1	一般農業區	養殖用地	2312.567
6089	臺南市	學甲區	宅子港段	199-3	736	一般農業區	養殖用地	432.563
6090	臺南市	學甲區	宅子港段	199-3	735	一般農業區	養殖用地	3106.924
6091	臺南市	學甲區	宅子港段	199-5	735	一般農業區	養殖用地	102.347
6092	臺南市	學甲區	宅子港段	199-6	734	一般農業區	養殖用地	352.266
6093	臺南市	學甲區	宅子港段	200	734	一般農業區	養殖用地	3478.221
6094	臺南市	學甲區	宅子港段	200-1	734	一般農業區	養殖用地	2173.023
6095	臺南市	學甲區	宅子港段	200-12	734	一般農業區	水利用地	36.952
6096	臺南市	學甲區	宅子港段	200-14	734	一般農業區	水利用地	7.38
6097	臺南市	學甲區	宅子港段	200-14	735	一般農業區	水利用地	13.179
6098	臺南市	學甲區	宅子港段	200-15	734	一般農業區	養殖用地	239.995
6099	臺南市	學甲區	宅子港段	200-19	740	一般農業區	養殖用地	37.049
6100	臺南市	學甲區	宅子港段	200-19	736	一般農業區	養殖用地	3896.094
6101	臺南市	學甲區	宅子港段	200-21	734	一般農業區	養殖用地	1607.27
6102	臺南市	學甲區	宅子港段	200-22	734	一般農業區	養殖用地	180.35
6103	臺南市	學甲區	宅子港段	200-7	736	一般農業區	養殖用地	482.368

6104	臺南市	學甲區	宅子港段	200-8	736	一般農業區	養殖用地	1106.316
6105	臺南市	學甲區	宅子港段	201	739	一般農業區	養殖用地	7214.88
6106	臺南市	學甲區	宅子港段	201	740	一般農業區	養殖用地	7779.298
6107	臺南市	學甲區	宅子港段	202	738	一般農業區	養殖用地	1515.049
6108	臺南市	學甲區	宅子港段	202-1	738	一般農業區	水利用地	257.766
6109	臺南市	學甲區	宅子港段	202-2	738	一般農業區	養殖用地	470.991
6110	臺南市	學甲區	宅子港段	202-4	738	一般農業區	養殖用地	190.999
6111	臺南市	學甲區	宅子港段	202-5	738	一般農業區	養殖用地	2758.852
6112	臺南市	學甲區	宅子港段	202-6	738	一般農業區	養殖用地	1169.882
6113	臺南市	學甲區	宅子港段	203	739	一般農業區	養殖用地	1348.052
6114	臺南市	學甲區	宅子港段	203-1	738	一般農業區	水利用地	436.754
6115	臺南市	學甲區	宅子港段	203-2	738	一般農業區	養殖用地	826.103
6116	臺南市	學甲區	宅子港段	203-3	738	一般農業區	養殖用地	811.416
6117	臺南市	學甲區	宅子港段	203-4	738	一般農業區	養殖用地	1494.821
6118	臺南市	學甲區	宅子港段	204	694	鄉村區	乙種建築用地	114.936
6119	臺南市	學甲區	宅子港段	204	1053	鄉村區	乙種建築用地	74.501
6120	臺南市	學甲區	宅子港段	204-1	694	鄉村區	水利用地	5.307
6121	臺南市	學甲區	宅子港段	205	694	一般農業區	養殖用地	47.215
6122	臺南市	學甲區	宅子港段	205	1053	一般農業區	養殖用地	798.341
6123	臺南市	學甲區	宅子港段	206	1051	一般農業區	養殖用地	3677.734
6124	臺南市	學甲區	宅子港段	206-1	1051	一般農業區	水利用地	106.604
6125	臺南市	學甲區	宅子港段	206-2	694	一般農業區	養殖用地	3300.145
6126	臺南市	學甲區	中洲段	208-1	2136	工業區	丁種建築用地	0.006
6127	臺南市	學甲區	中洲段	209-1	2167	工業區	丁種建築用地	20.057
6128	臺南市	學甲區	中洲段	210-1	2167	工業區	丁種建築用地	266.319
6129	臺南市	學甲區	中洲段	211-1	2167	工業區	丁種建築用地	99.54
6130	臺南市	學甲區	中洲段	211-1	2171	工業區	丁種建築用地	232.357
6131	臺南市	學甲區	宅子港段	212	719	一般農業區	養殖用地	617.112
6132	臺南市	學甲區	宅子港段	212	1051	一般農業區	養殖用地	210.972
6133	臺南市	學甲區	中洲段	212-1	2171	工業區	丁種建築用地	330.203
6134	臺南市	學甲區	宅子港段	213	719	一般農業區	養殖用地	664.575
6135	臺南市	學甲區	宅子港段	213-1	719	一般農業區	養殖用地	401.31
6136	臺南市	學甲區	宅子港段	213-2	715	一般農業區	養殖用地	0.002
6137	臺南市	學甲區	宅子港段	213-2	719	一般農業區	養殖用地	142.086
6138	臺南市	學甲區	宅子港段	213-3	719	一般農業區	養殖用地	133.943
6139	臺南市	學甲區	宅子港段	213-4	719	一般農業區	水利用地	81.095
6140	臺南市	學甲區	宅子港段	213-7	719	一般農業區	水利用地	21.271
6141	臺南市	學甲區	宅子港段	213-8	719	一般農業區	水利用地	21.979
6142	臺南市	學甲區	宅子港段	214	694	一般農業區	養殖用地	966.179
6143	臺南市	學甲區	宅子港段	215	694	一般農業區	養殖用地	2132.628
6144	臺南市	學甲區	宅子港段	215-1	694	一般農業區	水利用地	19.273
6145	臺南市	學甲區	宅子港段	216	694	一般農業區	水利用地	73.623
6146	臺南市	學甲區	宅子港段	216-1	694	一般農業區	養殖用地	2658.951
6147	臺南市	學甲區	宅子港段	217	694	一般農業區	水利用地	180.592
6148	臺南市	學甲區	宅子港段	218-1	694	一般農業區	水利用地	111.278
6149	臺南市	學甲區	宅子港段	218-2	718	一般農業區	養殖用地	0.016
6150	臺南市	學甲區	宅子港段	218-2	723	一般農業區	養殖用地	16.414
6151	臺南市	學甲區	宅子港段	219	713	一般農業區	養殖用地	9.422
6152	臺南市	學甲區	宅子港段	219	718	一般農業區	養殖用地	1640.678
6153	臺南市	學甲區	宅子港段	220	710	一般農業區	養殖用地	96.067
6154	臺南市	學甲區	宅子港段	220	713	一般農業區	養殖用地	51.557
6155	臺南市	學甲區	宅子港段	220	718	一般農業區	養殖用地	4813.627
6156	臺南市	學甲區	宅子港段	220	692	一般農業區	養殖用地	0.002
6157	臺南市	學甲區	宅子港段	224	718	一般農業區	養殖用地	60.527
6158	臺南市	學甲區	宅子港段	224	723	一般農業區	養殖用地	3511.772

6159	臺南市	學甲區	宅子港段	225-2	723	一般農業區	養殖用地	4838.793
6160	臺南市	學甲區	宅子港段	225-2	722	一般農業區	養殖用地	207.482
6161	臺南市	學甲區	宅子港段	225-3	723	一般農業區	養殖用地	186.011
6162	臺南市	學甲區	宅子港段	225-3	739	一般農業區	養殖用地	2523.38
6163	臺南市	學甲區	宅子港段	225-3	740	一般農業區	養殖用地	3.369
6164	臺南市	學甲區	宅子港段	226	740	一般農業區	養殖用地	5694.504
6165	臺南市	學甲區	宅子港段	226	756	一般農業區	養殖用地	10.16
6166	臺南市	學甲區	宅子港段	226	739	一般農業區	養殖用地	45.777
6167	臺南市	學甲區	宅子港段	226	741	一般農業區	養殖用地	22.94
6168	臺南市	學甲區	宅子港段	227	710	一般農業區	養殖用地	90.792
6169	臺南市	學甲區	宅子港段	227	692	一般農業區	養殖用地	4330.556
6170	臺南市	學甲區	宅子港段	227	718	一般農業區	養殖用地	138.259
6171	臺南市	學甲區	宅子港段	227	722	一般農業區	養殖用地	7084.451
6172	臺南市	學甲區	宅子港段	227	723	一般農業區	養殖用地	731.311
6173	臺南市	學甲區	宅子港段	227	756-1	一般農業區	養殖用地	70.79
6174	臺南市	學甲區	宅子港段	227	756	一般農業區	養殖用地	1701.982
6175	臺南市	學甲區	宅子港段	228	695	一般農業區	養殖用地	265.792
6176	臺南市	學甲區	宅子港段	228	700	一般農業區	養殖用地	645.238
6177	臺南市	學甲區	宅子港段	228-1	705	一般農業區	養殖用地	4262.566
6178	臺南市	學甲區	宅子港段	228-1	708	一般農業區	養殖用地	30.113
6179	臺南市	學甲區	宅子港段	228-1	707	一般農業區	養殖用地	31.392
6180	臺南市	學甲區	宅子港段	228-1	712	一般農業區	養殖用地	6331.411
6181	臺南市	學甲區	宅子港段	228-1	713	一般農業區	養殖用地	31.513
6182	臺南市	學甲區	宅子港段	228-1	711	一般農業區	養殖用地	6499.309
6183	臺南市	學甲區	宅子港段	228-10	697	一般農業區	水利用地	0.501
6184	臺南市	學甲區	宅子港段	228-10	700	一般農業區	水利用地	82.045
6185	臺南市	學甲區	宅子港段	228-10	704	一般農業區	水利用地	356.238
6186	臺南市	學甲區	宅子港段	228-10	701	一般農業區	水利用地	95.585
6187	臺南市	學甲區	宅子港段	228-10	703	一般農業區	水利用地	196.336
6188	臺南市	學甲區	宅子港段	228-11	670	一般農業區	水利用地	13.794
6189	臺南市	學甲區	宅子港段	228-11	695	一般農業區	水利用地	297.374
6190	臺南市	學甲區	宅子港段	228-11	700	一般農業區	水利用地	343.068
6191	臺南市	學甲區	宅子港段	228-12	695	一般農業區	養殖用地	4087.658
6192	臺南市	學甲區	宅子港段	228-12	700	一般農業區	養殖用地	3396.233
6193	臺南市	學甲區	宅子港段	228-13	695	一般農業區	養殖用地	2755.105
6194	臺南市	學甲區	宅子港段	228-13	700	一般農業區	養殖用地	3118.728
6195	臺南市	學甲區	宅子港段	228-14	695	一般農業區	養殖用地	3932.872
6196	臺南市	學甲區	宅子港段	228-14	700	一般農業區	養殖用地	4420.267
6197	臺南市	學甲區	宅子港段	228-25	702	一般農業區	養殖用地	229.981
6198	臺南市	學甲區	宅子港段	228-29	704	一般農業區	養殖用地	1398.099
6199	臺南市	學甲區	宅子港段	228-29	703	一般農業區	養殖用地	100.798
6200	臺南市	學甲區	宅子港段	228-3	705	一般農業區	水利用地	194.248
6201	臺南市	學甲區	宅子港段	228-30	704	一般農業區	養殖用地	1487.549
6202	臺南市	學甲區	宅子港段	228-31	704	一般農業區	養殖用地	2306.208
6203	臺南市	學甲區	宅子港段	228-32	703	一般農業區	養殖用地	8097.833
6204	臺南市	學甲區	宅子港段	228-32	704	一般農業區	養殖用地	47.339
6205	臺南市	學甲區	宅子港段	228-5	713	一般農業區	養殖用地	48.919
6206	臺南市	學甲區	宅子港段	228-5	711	一般農業區	養殖用地	129.876
6207	臺南市	學甲區	宅子港段	228-5	710	一般農業區	養殖用地	1095.935
6208	臺南市	學甲區	宅子港段	228-6	702	一般農業區	養殖用地	5.343
6209	臺南市	學甲區	宅子港段	228-6	456	一般農業區	養殖用地	2.743
6210	臺南市	學甲區	宅子港段	228-7	456	一般農業區	養殖用地	878.532
6211	臺南市	學甲區	宅子港段	228-7	702	一般農業區	養殖用地	56.927
6212	臺南市	學甲區	宅子港段	228-8	696	一般農業區	養殖用地	12022.404
6213	臺南市	學甲區	宅子港段	228-8	695	一般農業區	養殖用地	363.352

6214	臺南市	學甲區	宅子港段	228-8	700	一般農業區	養殖用地	26.784
6215	臺南市	學甲區	宅子港段	228-8	699	一般農業區	養殖用地	6345.997
6216	臺南市	學甲區	宅子港段	228-8	697	一般農業區	養殖用地	5977.345
6217	臺南市	學甲區	宅子港段	228-9	699	一般農業區	水利用地	181.667
6218	臺南市	學甲區	宅子港段	228-9	697	一般農業區	水利用地	62.207
6219	臺南市	學甲區	宅子港段	229	713	一般農業區	養殖用地	3405.854
6220	臺南市	學甲區	宅子港段	230	714	一般農業區	養殖用地	414.826
6221	臺南市	學甲區	宅子港段	230	713	一般農業區	養殖用地	1933.574
6222	臺南市	學甲區	宅子港段	231	715	一般農業區	養殖用地	257.445
6223	臺南市	學甲區	宅子港段	231-2	714	一般農業區	養殖用地	3388.568
6224	臺南市	學甲區	宅子港段	232	714	一般農業區	養殖用地	1736.679
6225	臺南市	學甲區	宅子港段	232-2	715	一般農業區	養殖用地	1753.256
6226	臺南市	學甲區	宅子港段	233	717	一般農業區	養殖用地	263.873
6227	臺南市	學甲區	宅子港段	233	715	一般農業區	養殖用地	1585.861
6228	臺南市	學甲區	宅子港段	234	717	一般農業區	養殖用地	651.917
6229	臺南市	學甲區	宅子港段	234	715	一般農業區	養殖用地	560.482
6230	臺南市	學甲區	宅子港段	237	717	一般農業區	養殖用地	601.638
6231	臺南市	學甲區	宅子港段	238	717	一般農業區	養殖用地	12.168
6232	臺南市	學甲區	宅子港段	239-2	1047	一般農業區	養殖用地	10.525
6233	臺南市	學甲區	興業段	24	883	一般農業區	水利用地	0.008
6234	臺南市	學甲區	宅子港段	240	1047	一般農業區	養殖用地	23.376
6235	臺南市	學甲區	宅子港段	240	1050	一般農業區	養殖用地	237.051
6236	臺南市	學甲區	宅子港段	240	717	一般農業區	養殖用地	1654.144
6237	臺南市	學甲區	宅子港段	240-1	717	一般農業區	水利用地	437.405
6238	臺南市	學甲區	宅子港段	241	717	一般農業區	養殖用地	1914.915
6239	臺南市	學甲區	宅子港段	243-3	714	一般農業區	養殖用地	503.996
6240	臺南市	學甲區	宅子港段	244	1048	一般農業區	養殖用地	1353.503
6241	臺南市	學甲區	宅子港段	244	1045	一般農業區	養殖用地	2.212
6242	臺南市	學甲區	宅子港段	244	1047	一般農業區	養殖用地	3337.242
6243	臺南市	學甲區	宅子港段	244-1	1048	一般農業區	養殖用地	74.048
6244	臺南市	學甲區	宅子港段	244-1	1050	一般農業區	養殖用地	1631.029
6245	臺南市	學甲區	宅子港段	244-1	1047	一般農業區	養殖用地	31.516
6246	臺南市	學甲區	宅子港段	244-3	709	一般農業區	養殖用地	2094.857
6247	臺南市	學甲區	宅子港段	244-3	709-1	一般農業區	養殖用地	715.616
6248	臺南市	學甲區	宅子港段	244-4	686	一般農業區	養殖用地	1172.677
6249	臺南市	學甲區	宅子港段	244-6	706	一般農業區	養殖用地	7068.594
6250	臺南市	學甲區	宅子港段	244-6	714	一般農業區	養殖用地	18.218
6251	臺南市	學甲區	宅子港段	244-8	686	一般農業區	養殖用地	1525.975
6252	臺南市	學甲區	宅子港段	245	706	一般農業區	養殖用地	70.125
6253	臺南市	學甲區	宅子港段	245	707	一般農業區	養殖用地	2807.439
6254	臺南市	學甲區	宅子港段	246	706	一般農業區	養殖用地	102.589
6255	臺南市	學甲區	宅子港段	246	707	一般農業區	養殖用地	2354.77
6256	臺南市	學甲區	宅子港段	247	706	一般農業區	養殖用地	74.642
6257	臺南市	學甲區	宅子港段	247	707	一般農業區	養殖用地	2352.388
6258	臺南市	學甲區	宅子港段	248	683	一般農業區	養殖用地	289.274
6259	臺南市	學甲區	宅子港段	248	707	一般農業區	養殖用地	2091.457
6260	臺南市	學甲區	宅子港段	248	706	一般農業區	養殖用地	26.114
6261	臺南市	學甲區	宅子港段	249	683	一般農業區	養殖用地	2861.225
6262	臺南市	學甲區	宅子港段	250	684	一般農業區	養殖用地	50.948
6263	臺南市	學甲區	宅子港段	250	683	一般農業區	養殖用地	2456.585
6264	臺南市	學甲區	宅子港段	250	683-1	一般農業區	養殖用地	41.656
6265	臺南市	學甲區	宅子港段	251	682	一般農業區	養殖用地	156.99
6266	臺南市	學甲區	宅子港段	251	685	一般農業區	養殖用地	8369.618
6267	臺南市	學甲區	宅子港段	251	686	一般農業區	養殖用地	97.281
6268	臺南市	學甲區	宅子港段	252	682	一般農業區	養殖用地	1.448

6269	臺南市	學甲區	宅子港段	252	684	一般農業區	養殖用地	2864.122
6270	臺南市	學甲區	宅子港段	252	685	一般農業區	養殖用地	1.031
6271	臺南市	學甲區	宅子港段	253	677	一般農業區	水利用地	284.173
6272	臺南市	學甲區	宅子港段	253	673	一般農業區	水利用地	168.464
6273	臺南市	學甲區	宅子港段	253	678	一般農業區	水利用地	92.262
6274	臺南市	學甲區	宅子港段	253	684	一般農業區	水利用地	7.934
6275	臺南市	學甲區	宅子港段	253	683-1	一般農業區	水利用地	266.97
6276	臺南市	學甲區	宅子港段	253	708	一般農業區	水利用地	396.294
6277	臺南市	學甲區	中洲段	253-1	2175	工業區	丁種建築用地	1.245
6278	臺南市	學甲區	中洲段	253-1	2152	工業區	丁種建築用地	80.34
6279	臺南市	學甲區	宅子港段	253-1	674	一般農業區	養殖用地	0.011
6280	臺南市	學甲區	宅子港段	253-1	672	一般農業區	養殖用地	19.504
6281	臺南市	學甲區	宅子港段	253-1	680	一般農業區	養殖用地	412.477
6282	臺南市	學甲區	宅子港段	253-1	677	一般農業區	養殖用地	4232.799
6283	臺南市	學甲區	宅子港段	253-1	673	一般農業區	養殖用地	2829.043
6284	臺南市	學甲區	宅子港段	253-1	682	一般農業區	養殖用地	295.821
6285	臺南市	學甲區	宅子港段	253-1	678	一般農業區	養殖用地	4727.362
6286	臺南市	學甲區	宅子港段	253-1	684	一般農業區	養殖用地	4568.37
6287	臺南市	學甲區	宅子港段	253-1	683-1	一般農業區	養殖用地	3628.542
6288	臺南市	學甲區	宅子港段	253-1	683	一般農業區	養殖用地	8.998
6289	臺南市	學甲區	宅子港段	253-1	708	一般農業區	養殖用地	7824.975
6290	臺南市	學甲區	宅子港段	254	659	一般農業區	養殖用地	2490.109
6291	臺南市	學甲區	宅子港段	254	670-1	一般農業區	養殖用地	5457.366
6292	臺南市	學甲區	宅子港段	254	669-1	一般農業區	養殖用地	5025.92
6293	臺南市	學甲區	宅子港段	254	670	一般農業區	養殖用地	6027.553
6294	臺南市	學甲區	宅子港段	254	669	一般農業區	養殖用地	4797.32
6295	臺南市	學甲區	宅子港段	254-1	659	一般農業區	水利用地	307.136
6296	臺南市	學甲區	宅子港段	254-1	670	一般農業區	水利用地	113.24
6297	臺南市	學甲區	宅子港段	254-1	669	一般農業區	水利用地	192.7
6298	臺南市	學甲區	宅子港段	254-1	670	一般農業區	水利用地	178.078
6299	臺南市	學甲區	宅子港段	254-6	669-1	一般農業區	水利用地	3.384
6300	臺南市	學甲區	宅子港段	254-6	669-1	一般農業區	水利用地	72.169
6301	臺南市	學甲區	宅子港段	254-6	669	一般農業區	水利用地	203.401
6302	臺南市	學甲區	宅子港段	254-6	668	一般農業區	水利用地	89.86
6303	臺南市	學甲區	宅子港段	254-8	667-1	一般農業區	水利用地	45.197
6304	臺南市	學甲區	宅子港段	254-8	659	一般農業區	水利用地	13.087
6305	臺南市	學甲區	宅子港段	254-8	666-1	一般農業區	水利用地	72.747
6306	臺南市	學甲區	宅子港段	255	668-1	一般農業區	養殖用地	5861.308
6307	臺南市	學甲區	宅子港段	255	427-1	一般農業區	養殖用地	6118.205
6308	臺南市	學甲區	宅子港段	255	668	一般農業區	養殖用地	6237.381
6309	臺南市	學甲區	宅子港段	255	698	一般農業區	養殖用地	1419.558
6310	臺南市	學甲區	宅子港段	255-1	665	一般農業區	養殖用地	10586.378
6311	臺南市	學甲區	宅子港段	255-1	428	一般農業區	養殖用地	1185.564
6312	臺南市	學甲區	宅子港段	255-1	428-1	一般農業區	養殖用地	707.881
6313	臺南市	學甲區	宅子港段	255-11	403	一般農業區	養殖用地	93.285
6314	臺南市	學甲區	宅子港段	255-11	658	一般農業區	養殖用地	88.679
6315	臺南市	學甲區	宅子港段	255-11	429	一般農業區	養殖用地	1879.99
6316	臺南市	學甲區	宅子港段	255-11	664	一般農業區	養殖用地	9334.83
6317	臺南市	學甲區	宅子港段	255-11	429-3	一般農業區	養殖用地	2044.687
6318	臺南市	學甲區	宅子港段	255-13	658	一般農業區	養殖用地	111.413
6319	臺南市	學甲區	宅子港段	255-13	664	一般農業區	養殖用地	3448.313
6320	臺南市	學甲區	宅子港段	255-13	663-1	一般農業區	養殖用地	92.356
6321	臺南市	學甲區	宅子港段	255-13	663	一般農業區	養殖用地	109.711
6322	臺南市	學甲區	宅子港段	255-15	428-1	一般農業區	養殖用地	2.461
6323	臺南市	學甲區	宅子港段	255-2	668	一般農業區	水利用地	50.68

6324	臺南市	學甲區	宅子港段	255-2	698	一般農業區	水利用地	40.531
6325	臺南市	學甲區	宅子港段	255-22	428	一般農業區	養殖用地	2409.746
6326	臺南市	學甲區	宅子港段	255-22	428-1	一般農業區	養殖用地	1809.779
6327	臺南市	學甲區	宅子港段	255-23	668	一般農業區	水利用地	3.97
6328	臺南市	學甲區	宅子港段	255-24	665	一般農業區	水利用地	231.48
6329	臺南市	學甲區	宅子港段	255-26	403	一般農業區	水利用地	890.552
6330	臺南市	學甲區	宅子港段	255-26	658	一般農業區	水利用地	520.391
6331	臺南市	學甲區	宅子港段	255-27	658	一般農業區	水利用地	103.793
6332	臺南市	學甲區	宅子港段	255-27	663-1	一般農業區	水利用地	89.354
6333	臺南市	學甲區	宅子港段	255-27	663	一般農業區	水利用地	146.301
6334	臺南市	學甲區	宅子港段	255-4	698	一般農業區	水利用地	61.738
6335	臺南市	學甲區	宅子港段	255-5	668-1	一般農業區	水利用地	19.414
6336	臺南市	學甲區	宅子港段	255-6	665	一般農業區	水利用地	39.805
6337	臺南市	學甲區	宅子港段	255-6	668-1	一般農業區	水利用地	10.094
6338	臺南市	學甲區	宅子港段	255-6	427-1	一般農業區	水利用地	23.596
6339	臺南市	學甲區	宅子港段	255-8	403	一般農業區	丁種建築用地	86.694
6340	臺南市	學甲區	宅子港段	255-9	658	一般農業區	養殖用地	337.382
6341	臺南市	學甲區	宅子港段	256	658	一般農業區	養殖用地	2.447
6342	臺南市	學甲區	宅子港段	256	663-1	一般農業區	養殖用地	470.412
6343	臺南市	學甲區	宅子港段	256-1	666	一般農業區	養殖用地	6127.442
6344	臺南市	學甲區	宅子港段	256-1	666-1	一般農業區	養殖用地	6421.471
6345	臺南市	學甲區	宅子港段	256-2	672	一般農業區	水利用地	2.983
6346	臺南市	學甲區	宅子港段	256-28	663-1	一般農業區	養殖用地	245.969
6347	臺南市	學甲區	宅子港段	256-30	658	一般農業區	水利用地	40.488
6348	臺南市	學甲區	宅子港段	256-30	663-1	一般農業區	水利用地	847.286
6349	臺南市	學甲區	宅子港段	256-30	663	一般農業區	水利用地	486.651
6350	臺南市	學甲區	宅子港段	256-31	660	一般農業區	養殖用地	0.878
6351	臺南市	學甲區	宅子港段	256-31	660	一般農業區	養殖用地	578.654
6352	臺南市	學甲區	宅子港段	256-32	665	一般農業區	水利用地	836.149
6353	臺南市	學甲區	宅子港段	256-33	665	一般農業區	水利用地	9.34
6354	臺南市	學甲區	宅子港段	256-34	662	一般農業區	養殖用地	9962.806
6355	臺南市	學甲區	宅子港段	256-34	660	一般農業區	養殖用地	11951.969
6356	臺南市	學甲區	宅子港段	256-35	662	一般農業區	養殖用地	301.214
6357	臺南市	學甲區	宅子港段	256-35	660	一般農業區	養殖用地	33.239
6358	臺南市	學甲區	宅子港段	256-36	662	一般農業區	水利用地	10.275
6359	臺南市	學甲區	宅子港段	256-36	663	一般農業區	水利用地	2.555
6360	臺南市	學甲區	宅子港段	256-37	666-1	一般農業區	水利用地	159.314
6361	臺南市	學甲區	宅子港段	256-39	676	一般農業區	特定目的事業用地	4235.848
6362	臺南市	學甲區	宅子港段	256-39	667	一般農業區	特定目的事業用地	1.092
6363	臺南市	學甲區	宅子港段	256-4	663-1	一般農業區	養殖用地	4563.255
6364	臺南市	學甲區	宅子港段	256-4	663	一般農業區	養殖用地	6004.568
6365	臺南市	學甲區	宅子港段	256-4	662	一般農業區	養殖用地	650.912
6366	臺南市	學甲區	宅子港段	256-53	662	一般農業區	養殖用地	30.957
6367	臺南市	學甲區	宅子港段	256-54	662	一般農業區	養殖用地	3.317
6368	臺南市	學甲區	宅子港段	256-55	662	一般農業區	水利用地	3.299
6369	臺南市	學甲區	宅子港段	256-56	667	一般農業區	養殖用地	6421.062
6370	臺南市	學甲區	宅子港段	256-56	666	一般農業區	養殖用地	2.278
6371	臺南市	學甲區	宅子港段	256-56	667-1	一般農業區	養殖用地	5967.66
6372	臺南市	學甲區	宅子港段	256-56	666-1	一般農業區	養殖用地	127.96
6373	臺南市	學甲區	宅子港段	256-56	676	一般農業區	養殖用地	1.049
6374	臺南市	學甲區	宅子港段	256-7	660	一般農業區	水利用地	336.194
6375	臺南市	學甲區	宅子港段	256-7	662	一般農業區	水利用地	360.925
6376	臺南市	學甲區	宅子港段	256-9	662	一般農業區	養殖用地	1741.448
6377	臺南市	學甲區	宅子港段	256-9	660	一般農業區	養殖用地	2217.823
6378	臺南市	學甲區	宅子港段	257-3	681	一般農業區	養殖用地	98.716

6379	臺南市	學甲區	宅子港段	257-3	674	一般農業區	養殖用地	3.512
6380	臺南市	學甲區	宅子港段	257-3	680	一般農業區	養殖用地	1294.152
6381	臺南市	學甲區	宅子港段	257-3	682	一般農業區	養殖用地	1904.759
6382	臺南市	學甲區	宅子港段	257-7	674	一般農業區	養殖用地	15.777
6383	臺南市	學甲區	宅子港段	257-7	680	一般農業區	養殖用地	1796.796
6384	臺南市	學甲區	宅子港段	257-7	682	一般農業區	養殖用地	1767.957
6385	臺南市	學甲區	宅子港段	258-10	679	一般農業區	農牧用地	1326.394
6386	臺南市	學甲區	宅子港段	258-10	679-1	一般農業區	農牧用地	2588.874
6387	臺南市	學甲區	宅子港段	258-19	675	一般農業區	農牧用地	2862.799
6388	臺南市	學甲區	宅子港段	258-19	675-1	一般農業區	農牧用地	2865.416
6389	臺南市	學甲區	宅子港段	258-19	679	一般農業區	農牧用地	1295.027
6390	臺南市	學甲區	宅子港段	258-20	675	一般農業區	農牧用地	1898.757
6391	臺南市	學甲區	宅子港段	258-20	1002	一般農業區	農牧用地	212.793
6392	臺南市	學甲區	宅子港段	258-20	675-1	一般農業區	農牧用地	84.461
6393	臺南市	學甲區	宅子港段	258-3	642	一般農業區	水利用地	8.878
6394	臺南市	學甲區	宅子港段	258-7	1025	一般農業區	農牧用地	5326
6395	臺南市	學甲區	宅子港段	258-7	679	一般農業區	農牧用地	1365.726
6396	臺南市	學甲區	宅子港段	258-7	679-1	一般農業區	農牧用地	2493.446
6397	臺南市	學甲區	宅子港段	258-9	675	一般農業區	農牧用地	2956.45
6398	臺南市	學甲區	宅子港段	258-9	675-1	一般農業區	農牧用地	2375.065
6399	臺南市	學甲區	宅子港段	258-9	679	一般農業區	農牧用地	2767.364
6400	臺南市	學甲區	宅子港段	258-9	679-1	一般農業區	農牧用地	2834.943
6401	臺南市	學甲區	宅子港段	259	682	一般農業區	養殖用地	37.463
6402	臺南市	學甲區	宅子港段	259	686	一般農業區	養殖用地	2329.653
6403	臺南市	學甲區	宅子港段	260	682	一般農業區	養殖用地	5.158
6404	臺南市	學甲區	宅子港段	260	686	一般農業區	養殖用地	1051.804
6405	臺南市	學甲區	宅子港段	261	686	一般農業區	養殖用地	1891.624
6406	臺南市	學甲區	宅子港段	262	679-1	一般農業區	養殖用地	1.813
6407	臺南市	學甲區	宅子港段	262	686	一般農業區	養殖用地	1188.505
6408	臺南市	學甲區	宅子港段	263	1026	一般農業區	農牧用地	3116.381
6409	臺南市	學甲區	宅子港段	264	686	一般農業區	養殖用地	394.584
6410	臺南市	學甲區	宅子港段	264	686-1	一般農業區	養殖用地	786.65
6411	臺南市	學甲區	宅子港段	264-3	1049	一般農業區	養殖用地	590.045
6412	臺南市	學甲區	宅子港段	265	1049	一般農業區	養殖用地	1322.879
6413	臺南市	學甲區	宅子港段	265	1048	一般農業區	養殖用地	1445.419
6414	臺南市	學甲區	宅子港段	266	1045	一般農業區	農牧用地	16.503
6415	臺南市	學甲區	宅子港段	266	1045	一般農業區	農牧用地	4.833
6416	臺南市	學甲區	宅子港段	266-2	1027	一般農業區	農牧用地	1623.125
6417	臺南市	學甲區	宅子港段	267	1045	一般農業區	農牧用地	2325.222
6418	臺南市	學甲區	宅子港段	267	1033	一般農業區	農牧用地	493.375
6419	臺南市	學甲區	宅子港段	267-2	1013	一般農業區	農牧用地	13.548
6420	臺南市	學甲區	宅子港段	267-2	1027	一般農業區	農牧用地	1319.86
6421	臺南市	學甲區	宅子港段	267-2	1016	一般農業區	農牧用地	27.622
6422	臺南市	學甲區	宅子港段	268	1013	一般農業區	農牧用地	90.774
6423	臺南市	學甲區	宅子港段	268	1016	一般農業區	農牧用地	1347.742
6424	臺南市	學甲區	宅子港段	268-1	1013	一般農業區	農牧用地	44.29
6425	臺南市	學甲區	宅子港段	268-1	1016	一般農業區	農牧用地	502.47
6426	臺南市	學甲區	宅子港段	271	1026	一般農業區	農牧用地	58.709
6427	臺南市	學甲區	宅子港段	271-2	1013	一般農業區	農牧用地	138.294
6428	臺南市	學甲區	宅子港段	271-2	1027	一般農業區	農牧用地	828.529
6429	臺南市	學甲區	宅子港段	272	1013	一般農業區	養殖用地	2691.948
6430	臺南市	學甲區	宅子港段	272	1024	一般農業區	養殖用地	19.359
6431	臺南市	學甲區	宅子港段	273	1013	一般農業區	養殖用地	2369.888
6432	臺南市	學甲區	宅子港段	273-1	1013	一般農業區	水利用地	87.842
6433	臺南市	學甲區	宅子港段	273-1	1024	一般農業區	水利用地	49.931

6434	臺南市	學甲區	宅子港段	273-4	1026-1	一般農業區	農牧用地	393.773
6435	臺南市	學甲區	宅子港段	273-4	1026	一般農業區	農牧用地	935.908
6436	臺南市	學甲區	宅子港段	274	1024	一般農業區	養殖用地	986.801
6437	臺南市	學甲區	宅子港段	274	1013	一般農業區	養殖用地	171.353
6438	臺南市	學甲區	宅子港段	274-1	1013	一般農業區	水利用地	71.161
6439	臺南市	學甲區	宅子港段	274-2	1013	一般農業區	養殖用地	256.208
6440	臺南市	學甲區	宅子港段	274-4	1026-1	一般農業區	農牧用地	496.216
6441	臺南市	學甲區	宅子港段	274-4	1026	一般農業區	農牧用地	222.636
6442	臺南市	學甲區	宅子港段	275	1023	一般農業區	養殖用地	3.492
6443	臺南市	學甲區	學甲寮段	275-1	358	一般農業區	水利用地	1.412
6444	臺南市	學甲區	學甲寮段	275-1	359-1	一般農業區	水利用地	46.099
6445	臺南市	學甲區	宅子港段	275-1	1022	一般農業區	水利用地	5.382
6446	臺南市	學甲區	宅子港段	275-2	1014	一般農業區	農牧用地	151.357
6447	臺南市	學甲區	宅子港段	275-2	1025	一般農業區	農牧用地	25.532
6448	臺南市	學甲區	宅子港段	275-2	1026-1	一般農業區	農牧用地	4257.043
6449	臺南市	學甲區	宅子港段	275-2	679-1	一般農業區	農牧用地	7.739
6450	臺南市	學甲區	宅子港段	275-2	1026	一般農業區	農牧用地	643.559
6451	臺南市	學甲區	宅子港段	275-3	1013	一般農業區	水利用地	7.107
6452	臺南市	學甲區	宅子港段	275-4	1024	一般農業區	養殖用地	577.173
6453	臺南市	學甲區	宅子港段	275-4	1013	一般農業區	養殖用地	47.642
6454	臺南市	學甲區	宅子港段	275-5	1013	一般農業區	養殖用地	0.509
6455	臺南市	學甲區	學甲寮段	275-6	359-1	一般農業區	農牧用地	5403.533
6456	臺南市	學甲區	學甲寮段	275-6	358	一般農業區	農牧用地	158.818
6457	臺南市	學甲區	學甲寮段	275-6	356	一般農業區	農牧用地	5680.369
6458	臺南市	學甲區	學甲寮段	275-6	353	一般農業區	農牧用地	4537.354
6459	臺南市	學甲區	宅子港段	276	1024	一般農業區	養殖用地	706.718
6460	臺南市	學甲區	學甲寮段	276-5	362	一般農業區	農牧用地	2624.843
6461	臺南市	學甲區	學甲寮段	276-5	353	一般農業區	農牧用地	2212.016
6462	臺南市	學甲區	宅子港段	277	1002	一般農業區	農牧用地	6435.464
6463	臺南市	學甲區	宅子港段	277	1002-1	一般農業區	農牧用地	3793.942
6464	臺南市	學甲區	宅子港段	277	1015	一般農業區	農牧用地	15.977
6465	臺南市	學甲區	宅子港段	277	1014	一般農業區	農牧用地	4262.687
6466	臺南市	學甲區	宅子港段	277	1025	一般農業區	農牧用地	1727.47
6467	臺南市	學甲區	宅子港段	277-5	1002-1	一般農業區	農牧用地	14.151
6468	臺南市	學甲區	宅子港段	278	981	一般農業區	農牧用地	8.722
6469	臺南市	學甲區	宅子港段	278	980	一般農業區	農牧用地	13.113
6470	臺南市	學甲區	宅子港段	278-1	1015	一般農業區	農牧用地	2373.75
6471	臺南市	學甲區	宅子港段	278-2	1015	一般農業區	農牧用地	9202.994
6472	臺南市	學甲區	宅子港段	278-2	1014	一般農業區	農牧用地	5051.917
6473	臺南市	學甲區	宅子港段	278-3	980	一般農業區	農牧用地	22.853
6474	臺南市	學甲區	宅子港段	278-3	1022	一般農業區	農牧用地	8731.929
6475	臺南市	學甲區	宅子港段	278-3	1015	一般農業區	農牧用地	14.003
6476	臺南市	學甲區	宅子港段	278-4	1015	一般農業區	農牧用地	115.811
6477	臺南市	學甲區	宅子港段	278-4	1022	一般農業區	農牧用地	11.742
6478	臺南市	學甲區	興太段	28	1298	暫未編定	暫未編定	7.564
6479	臺南市	學甲區	興業段	28	886	一般農業區	水利用地	17.403
6480	臺南市	學甲區	宅子港段	282	982	一般農業區	農牧用地	104.144
6481	臺南市	學甲區	宅子港段	282	1001	一般農業區	農牧用地	689.728
6482	臺南市	學甲區	宅子港段	282	980	一般農業區	農牧用地	361.047
6483	臺南市	學甲區	宅子港段	282	981	一般農業區	農牧用地	1470.322
6484	臺南市	學甲區	宅子港段	282-1	981	一般農業區	水利用地	25.985
6485	臺南市	學甲區	宅子港段	282-1	980	一般農業區	水利用地	14.203
6486	臺南市	學甲區	學甲寮段	283-10	347	一般農業區	水利用地	1.116
6487	臺南市	學甲區	學甲寮段	283-10	347	一般農業區	水利用地	25.1
6488	臺南市	學甲區	學甲寮段	283-10	347-2	一般農業區	水利用地	28.39

6489	臺南市	學甲區	學甲寮段	283-10	358	一般農業區	水利用地	169.202
6490	臺南市	學甲區	學甲寮段	283-101	87	一般農業區	養殖用地	4435.382
6491	臺南市	學甲區	學甲寮段	283-102	72-2	一般農業區	養殖用地	341.987
6492	臺南市	學甲區	學甲寮段	283-102	72-1	一般農業區	養殖用地	3034.737
6493	臺南市	學甲區	學甲寮段	283-102	72-3	一般農業區	養殖用地	205.381
6494	臺南市	學甲區	學甲寮段	283-102	72	一般農業區	養殖用地	3169.075
6495	臺南市	學甲區	學甲寮段	283-104	86-1	一般農業區	養殖用地	88.373
6496	臺南市	學甲區	學甲寮段	283-104	86	一般農業區	養殖用地	4079.657
6497	臺南市	學甲區	學甲寮段	283-104	87	一般農業區	養殖用地	198.683
6498	臺南市	學甲區	學甲寮段	283-105	75	一般農業區	養殖用地	5.549
6499	臺南市	學甲區	學甲寮段	283-105	73-1	一般農業區	養殖用地	774.89
6500	臺南市	學甲區	學甲寮段	283-105	72-2	一般農業區	養殖用地	2639.728
6501	臺南市	學甲區	學甲寮段	283-105	73-2	一般農業區	養殖用地	157.237
6502	臺南市	學甲區	學甲寮段	283-105	72-3	一般農業區	養殖用地	2426.592
6503	臺南市	學甲區	學甲寮段	283-105	73-5	一般農業區	養殖用地	6.324
6504	臺南市	學甲區	學甲寮段	283-107	75	一般農業區	養殖用地	492.089
6505	臺南市	學甲區	學甲寮段	283-107	86-1	一般農業區	養殖用地	4015.174
6506	臺南市	學甲區	學甲寮段	283-108	75	一般農業區	養殖用地	5017.354
6507	臺南市	學甲區	學甲寮段	283-108	76	一般農業區	養殖用地	0.032
6508	臺南市	學甲區	學甲寮段	283-109	80	一般農業區	養殖用地	54.827
6509	臺南市	學甲區	學甲寮段	283-109	77	一般農業區	養殖用地	216.401
6510	臺南市	學甲區	學甲寮段	283-109	76	一般農業區	養殖用地	4013.979
6511	臺南市	學甲區	學甲寮段	283-109	75	一般農業區	養殖用地	0.456
6512	臺南市	學甲區	學甲寮段	283-109	73	一般農業區	養殖用地	1947.208
6513	臺南市	學甲區	學甲寮段	283-109	75	一般農業區	養殖用地	117.131
6514	臺南市	學甲區	學甲寮段	283-109	73-1	一般農業區	養殖用地	2692.701
6515	臺南市	學甲區	學甲寮段	283-109	73-3	一般農業區	養殖用地	1814.629
6516	臺南市	學甲區	學甲寮段	283-109	73-2	一般農業區	養殖用地	1559.938
6517	臺南市	學甲區	學甲寮段	283-109	73-4	一般農業區	養殖用地	805.679
6518	臺南市	學甲區	學甲寮段	283-109	73-5	一般農業區	養殖用地	563.541
6519	臺南市	學甲區	學甲寮段	283-11	161	一般農業區	水利用地	40.977
6520	臺南市	學甲區	學甲寮段	283-11	160	一般農業區	水利用地	109.188
6521	臺南市	學甲區	學甲寮段	283-11	148	一般農業區	水利用地	43.737
6522	臺南市	學甲區	學甲寮段	283-11	147	一般農業區	水利用地	146.78
6523	臺南市	學甲區	學甲寮段	283-11	164	一般農業區	水利用地	360.462
6524	臺南市	學甲區	學甲寮段	283-11	144	一般農業區	水利用地	84.065
6525	臺南市	學甲區	學甲寮段	283-11	74	一般農業區	水利用地	4.962
6526	臺南市	學甲區	學甲寮段	283-11	74	一般農業區	水利用地	31.014
6527	臺南市	學甲區	學甲寮段	283-11	116-1	一般農業區	水利用地	56.817
6528	臺南市	學甲區	學甲寮段	283-11	115	一般農業區	水利用地	121.583
6529	臺南市	學甲區	學甲寮段	283-11	32	一般農業區	水利用地	91.378
6530	臺南市	學甲區	學甲寮段	283-11	30	一般農業區	水利用地	283.27
6531	臺南市	學甲區	學甲寮段	283-11	21	一般農業區	水利用地	0.025
6532	臺南市	學甲區	學甲寮段	283-114	80	一般農業區	養殖用地	460.143
6533	臺南市	學甲區	學甲寮段	283-114	77	一般農業區	養殖用地	5006.64
6534	臺南市	學甲區	學甲寮段	283-115	73	一般農業區	農牧用地	1279.451
6535	臺南市	學甲區	學甲寮段	283-115	73-3	一般農業區	農牧用地	1221.648
6536	臺南市	學甲區	學甲寮段	283-116	77	一般農業區	養殖用地	12.214
6537	臺南市	學甲區	學甲寮段	283-116	73	一般農業區	養殖用地	790.445
6538	臺南市	學甲區	學甲寮段	283-116	74	一般農業區	養殖用地	365.031
6539	臺南市	學甲區	學甲寮段	283-116	73-3	一般農業區	養殖用地	684.573
6540	臺南市	學甲區	學甲寮段	283-117	74	一般農業區	養殖用地	1215.778
6541	臺南市	學甲區	學甲寮段	283-118	77	一般農業區	養殖用地	1422.215
6542	臺南市	學甲區	學甲寮段	283-118	74	一般農業區	養殖用地	1222.009
6543	臺南市	學甲區	學甲寮段	283-119	80	一般農業區	養殖用地	442.683

6544	臺南市	學甲區	學甲寮段	283-119	77	一般農業區	養殖用地	3616.5
6545	臺南市	學甲區	學甲寮段	283-12	172-1	一般農業區	農牧用地	807.79
6546	臺南市	學甲區	學甲寮段	283-12	172-2	一般農業區	農牧用地	5410.697
6547	臺南市	學甲區	學甲寮段	283-12	173-2	一般農業區	農牧用地	1884.732
6548	臺南市	學甲區	學甲寮段	283-12	173-1	一般農業區	農牧用地	881.526
6549	臺南市	學甲區	學甲寮段	283-120	77	一般農業區	養殖用地	3306.973
6550	臺南市	學甲區	學甲寮段	283-127	183	一般農業區	養殖用地	2963.27
6551	臺南市	學甲區	學甲寮段	283-127	97	一般農業區	養殖用地	18.98
6552	臺南市	學甲區	學甲寮段	283-128	166	一般農業區	養殖用地	108.946
6553	臺南市	學甲區	學甲寮段	283-128	183	一般農業區	養殖用地	2800.19
6554	臺南市	學甲區	學甲寮段	283-128	97	一般農業區	養殖用地	197.596
6555	臺南市	學甲區	學甲寮段	283-129	169-1	一般農業區	養殖用地	29.351
6556	臺南市	學甲區	學甲寮段	283-129	167	一般農業區	養殖用地	4954.085
6557	臺南市	學甲區	學甲寮段	283-130	169	一般農業區	養殖用地	109.086
6558	臺南市	學甲區	學甲寮段	283-130	169-1	一般農業區	養殖用地	2974.276
6559	臺南市	學甲區	學甲寮段	283-130	168	一般農業區	養殖用地	84.251
6560	臺南市	學甲區	學甲寮段	283-131	168	一般農業區	養殖用地	2574.367
6561	臺南市	學甲區	學甲寮段	283-131	166	一般農業區	養殖用地	5045.983
6562	臺南市	學甲區	學甲寮段	283-131	167	一般農業區	養殖用地	28.85
6563	臺南市	學甲區	學甲寮段	283-132	168	一般農業區	養殖用地	214.326
6564	臺南市	學甲區	學甲寮段	283-132	166	一般農業區	養殖用地	184.138
6565	臺南市	學甲區	學甲寮段	283-133	166	一般農業區	養殖用地	3053.78
6566	臺南市	學甲區	學甲寮段	283-133	70	一般農業區	養殖用地	1784.345
6567	臺南市	學甲區	學甲寮段	283-134	70	一般農業區	養殖用地	5483.246
6568	臺南市	學甲區	學甲寮段	283-135	70	一般農業區	養殖用地	5358.485
6569	臺南市	學甲區	學甲寮段	283-136	68	一般農業區	養殖用地	5153.962
6570	臺南市	學甲區	學甲寮段	283-138	80	一般農業區	養殖用地	2531.704
6571	臺南市	學甲區	學甲寮段	283-141	68	一般農業區	養殖用地	28.469
6572	臺南市	學甲區	學甲寮段	283-141	79	一般農業區	養殖用地	2223.801
6573	臺南市	學甲區	學甲寮段	283-141	78	一般農業區	養殖用地	2167.621
6574	臺南市	學甲區	學甲寮段	283-141	80	一般農業區	養殖用地	28.181
6575	臺南市	學甲區	學甲寮段	283-142	68	一般農業區	養殖用地	4994.003
6576	臺南市	學甲區	學甲寮段	283-143	68	一般農業區	養殖用地	4827.689
6577	臺南市	學甲區	學甲寮段	283-144	68	一般農業區	養殖用地	36.835
6578	臺南市	學甲區	學甲寮段	283-144	79	一般農業區	養殖用地	4653.672
6579	臺南市	學甲區	學甲寮段	283-145	79	一般農業區	養殖用地	223.155
6580	臺南市	學甲區	學甲寮段	283-145	78	一般農業區	養殖用地	4668.186
6581	臺南市	學甲區	學甲寮段	283-146	79	一般農業區	養殖用地	120.159
6582	臺南市	學甲區	學甲寮段	283-146	78	一般農業區	養殖用地	3264.708
6583	臺南市	學甲區	學甲寮段	283-147	79	一般農業區	養殖用地	23.33
6584	臺南市	學甲區	學甲寮段	283-147	78	一般農業區	養殖用地	1402.551
6585	臺南市	學甲區	學甲寮段	283-148	93	一般農業區	養殖用地	101.588
6586	臺南市	學甲區	學甲寮段	283-148	79	一般農業區	養殖用地	2172.607
6587	臺南市	學甲區	學甲寮段	283-149	93	一般農業區	養殖用地	31.266
6588	臺南市	學甲區	學甲寮段	283-149	79	一般農業區	養殖用地	2470.764
6589	臺南市	學甲區	學甲寮段	283-150	93	一般農業區	養殖用地	5030.988
6590	臺南市	學甲區	學甲寮段	283-151	93	一般農業區	養殖用地	2262.981
6591	臺南市	學甲區	學甲寮段	283-152	93	一般農業區	養殖用地	2523.041
6592	臺南市	學甲區	學甲寮段	283-153	93	一般農業區	養殖用地	380.397
6593	臺南市	學甲區	學甲寮段	283-154	83	一般農業區	養殖用地	2747.042
6594	臺南市	學甲區	學甲寮段	283-154	78	一般農業區	養殖用地	123.232
6595	臺南市	學甲區	學甲寮段	283-155	83	一般農業區	養殖用地	3538.342
6596	臺南市	學甲區	學甲寮段	283-156	93	一般農業區	養殖用地	187.832
6597	臺南市	學甲區	學甲寮段	283-156	83	一般農業區	養殖用地	3436.917
6598	臺南市	學甲區	學甲寮段	283-157	93	一般農業區	養殖用地	142.165

6599	臺南市	學甲區	學甲寮段	283-157	82	一般農業區	養殖用地	12.28
6600	臺南市	學甲區	學甲寮段	283-157	83	一般農業區	養殖用地	3001.32
6601	臺南市	學甲區	學甲寮段	283-158	82	一般農業區	養殖用地	1488.881
6602	臺南市	學甲區	學甲寮段	283-159	84	一般農業區	養殖用地	1966.978
6603	臺南市	學甲區	學甲寮段	283-159	83	一般農業區	養殖用地	0.493
6604	臺南市	學甲區	學甲寮段	283-160	84	一般農業區	養殖用地	2252.693
6605	臺南市	學甲區	學甲寮段	283-161	82	一般農業區	養殖用地	1509.448
6606	臺南市	學甲區	學甲寮段	283-161	84	一般農業區	養殖用地	18.389
6607	臺南市	學甲區	學甲寮段	283-162	82	一般農業區	養殖用地	3013.688
6608	臺南市	學甲區	學甲寮段	283-163	82	一般農業區	養殖用地	7925.541
6609	臺南市	學甲區	學甲寮段	283-163	84	一般農業區	養殖用地	6207.966
6610	臺南市	學甲區	學甲寮段	283-163	85-3	一般農業區	養殖用地	21.243
6611	臺南市	學甲區	學甲寮段	283-163	85-3	一般農業區	養殖用地	1.436
6612	臺南市	學甲區	學甲寮段	283-17	355	一般農業區	甲種建築用地	296.339
6613	臺南市	學甲區	學甲寮段	283-171	81	一般農業區	養殖用地	745.246
6614	臺南市	學甲區	學甲寮段	283-171	85-1	一般農業區	養殖用地	1126.594
6615	臺南市	學甲區	學甲寮段	283-171	85	一般農業區	養殖用地	2246.717
6616	臺南市	學甲區	學甲寮段	283-171	90	一般農業區	養殖用地	36.356
6617	臺南市	學甲區	學甲寮段	283-172	85-1	一般農業區	農牧用地	2065.919
6618	臺南市	學甲區	學甲寮段	283-172	90	一般農業區	農牧用地	131.704
6619	臺南市	學甲區	學甲寮段	283-173	85-2	一般農業區	農牧用地	809.225
6620	臺南市	學甲區	學甲寮段	283-173	85-1	一般農業區	農牧用地	3834.876
6621	臺南市	學甲區	學甲寮段	283-173	8	一般農業區	農牧用地	94.5
6622	臺南市	學甲區	學甲寮段	283-174	85-1	一般農業區	農牧用地	264.584
6623	臺南市	學甲區	學甲寮段	283-174	9	一般農業區	農牧用地	547.72
6624	臺南市	學甲區	學甲寮段	283-175	12	一般農業區	農牧用地	387.228
6625	臺南市	學甲區	學甲寮段	283-175	11	一般農業區	農牧用地	869.079
6626	臺南市	學甲區	學甲寮段	283-176	12	一般農業區	農牧用地	782.684
6627	臺南市	學甲區	學甲寮段	283-176	11	一般農業區	農牧用地	3601.086
6628	臺南市	學甲區	學甲寮段	283-176	10	一般農業區	農牧用地	98.707
6629	臺南市	學甲區	學甲寮段	283-177	10	一般農業區	養殖用地	3143.674
6630	臺南市	學甲區	學甲寮段	283-178	10	一般農業區	養殖用地	4599.772
6631	臺南市	學甲區	學甲寮段	283-179	6-2	一般農業區	養殖用地	4257.813
6632	臺南市	學甲區	學甲寮段	283-179	10	一般農業區	養殖用地	63.635
6633	臺南市	學甲區	學甲寮段	283-18	99	一般農業區	甲種建築用地	502.734
6634	臺南市	學甲區	學甲寮段	283-180	7-1	一般農業區	養殖用地	4.606
6635	臺南市	學甲區	學甲寮段	283-180	6-2	一般農業區	養殖用地	1495.074
6636	臺南市	學甲區	學甲寮段	283-181	7	一般農業區	養殖用地	9189.4
6637	臺南市	學甲區	學甲寮段	283-181	7-1	一般農業區	養殖用地	550.95
6638	臺南市	學甲區	學甲寮段	283-181	6	一般農業區	養殖用地	7010.244
6639	臺南市	學甲區	學甲寮段	283-181	6-2	一般農業區	養殖用地	1547.018
6640	臺南市	學甲區	學甲寮段	283-181	11	一般農業區	養殖用地	5.594
6641	臺南市	學甲區	學甲寮段	283-181	10	一般農業區	養殖用地	470.91
6642	臺南市	學甲區	學甲寮段	283-182	12	一般農業區	養殖用地	9239.052
6643	臺南市	學甲區	學甲寮段	283-182	7	一般農業區	養殖用地	0.081
6644	臺南市	學甲區	學甲寮段	283-183	12	一般農業區	養殖用地	3949.08
6645	臺南市	學甲區	學甲寮段	283-184	4	一般農業區	養殖用地	2381.311
6646	臺南市	學甲區	學甲寮段	283-184	18	一般農業區	養殖用地	1995.525
6647	臺南市	學甲區	學甲寮段	283-185	4	一般農業區	養殖用地	813.683
6648	臺南市	學甲區	學甲寮段	283-185	18	一般農業區	養殖用地	830.063
6649	臺南市	學甲區	學甲寮段	283-186	4	一般農業區	養殖用地	6384.855
6650	臺南市	學甲區	學甲寮段	283-187	4	一般農業區	養殖用地	2987.138
6651	臺南市	學甲區	學甲寮段	283-188	4	一般農業區	養殖用地	1212.753
6652	臺南市	學甲區	學甲寮段	283-188	18	一般農業區	養殖用地	1556.727
6653	臺南市	學甲區	學甲寮段	283-19	159	一般農業區	養殖用地	430.577

6654	臺南市	學甲區	學甲寮段	283-191	91-1	一般農業區	養殖用地	4228.496
6655	臺南市	學甲區	學甲寮段	283-191	67	一般農業區	養殖用地	151.976
6656	臺南市	學甲區	學甲寮段	283-191	91	一般農業區	養殖用地	184.436
6657	臺南市	學甲區	學甲寮段	283-192	67	一般農業區	養殖用地	4552.83
6658	臺南市	學甲區	學甲寮段	283-192	92	一般農業區	養殖用地	320.075
6659	臺南市	學甲區	學甲寮段	283-192	91	一般農業區	養殖用地	0.571
6660	臺南市	學甲區	學甲寮段	283-193	92	一般農業區	養殖用地	3009.297
6661	臺南市	學甲區	學甲寮段	283-193	91	一般農業區	養殖用地	209.003
6662	臺南市	學甲區	學甲寮段	283-194	51	一般農業區	養殖用地	119.523
6663	臺南市	學甲區	學甲寮段	283-194	67	一般農業區	養殖用地	576.513
6664	臺南市	學甲區	學甲寮段	283-194	92	一般農業區	養殖用地	3085.509
6665	臺南市	學甲區	學甲寮段	283-195	57	一般農業區	養殖用地	71.565
6666	臺南市	學甲區	學甲寮段	283-195	51	一般農業區	養殖用地	149.961
6667	臺南市	學甲區	學甲寮段	283-195	67	一般農業區	養殖用地	2433.266
6668	臺南市	學甲區	學甲寮段	283-196	51	一般農業區	養殖用地	9368.93
6669	臺南市	學甲區	學甲寮段	283-196	57	一般農業區	養殖用地	41.345
6670	臺南市	學甲區	學甲寮段	283-197	51	一般農業區	養殖用地	1757.885
6671	臺南市	學甲區	學甲寮段	283-198	52	一般農業區	養殖用地	3955.662
6672	臺南市	學甲區	學甲寮段	283-199	52	一般農業區	養殖用地	3939.41
6673	臺南市	學甲區	學甲寮段	283-199	53	一般農業區	養殖用地	579.726
6674	臺南市	學甲區	學甲寮段	283-20	159	一般農業區	養殖用地	120.303
6675	臺南市	學甲區	學甲寮段	283-200	54	一般農業區	養殖用地	253.131
6676	臺南市	學甲區	學甲寮段	283-200	53	一般農業區	養殖用地	4053.605
6677	臺南市	學甲區	學甲寮段	283-201	54	一般農業區	養殖用地	2469.49
6678	臺南市	學甲區	學甲寮段	283-202	54	一般農業區	養殖用地	3104.523
6679	臺南市	學甲區	學甲寮段	283-203	54	一般農業區	養殖用地	2812.695
6680	臺南市	學甲區	學甲寮段	283-204	64	一般農業區	養殖用地	25.919
6681	臺南市	學甲區	學甲寮段	283-204	55	一般農業區	養殖用地	4759.903
6682	臺南市	學甲區	學甲寮段	283-205	55	一般農業區	養殖用地	3244.054
6683	臺南市	學甲區	學甲寮段	283-206	66-1	一般農業區	養殖用地	10.399
6684	臺南市	學甲區	學甲寮段	283-206	55	一般農業區	養殖用地	2293.022
6685	臺南市	學甲區	學甲寮段	283-207	66-1	一般農業區	養殖用地	1319.038
6686	臺南市	學甲區	學甲寮段	283-208	66	一般農業區	養殖用地	1639.587
6687	臺南市	學甲區	學甲寮段	283-208	66-1	一般農業區	養殖用地	1776.384
6688	臺南市	學甲區	學甲寮段	283-209	66	一般農業區	養殖用地	2041.422
6689	臺南市	學甲區	學甲寮段	283-209	66-1	一般農業區	養殖用地	345.748
6690	臺南市	學甲區	學甲寮段	283-210	66	一般農業區	養殖用地	2080.963
6691	臺南市	學甲區	學甲寮段	283-210	66-1	一般農業區	養殖用地	284.995
6692	臺南市	學甲區	學甲寮段	283-211	66	一般農業區	養殖用地	3087.786
6693	臺南市	學甲區	學甲寮段	283-211	66-1	一般農業區	養殖用地	316.564
6694	臺南市	學甲區	學甲寮段	283-212	66	一般農業區	養殖用地	907.024
6695	臺南市	學甲區	學甲寮段	283-213	66	一般農業區	養殖用地	1220.113
6696	臺南市	學甲區	學甲寮段	283-213	66-1	一般農業區	養殖用地	69.99
6697	臺南市	學甲區	學甲寮段	283-214	66-1	一般農業區	養殖用地	3495.522
6698	臺南市	學甲區	學甲寮段	283-215	65	一般農業區	養殖用地	3407.158
6699	臺南市	學甲區	學甲寮段	283-216	66-1	一般農業區	養殖用地	1362.998
6700	臺南市	學甲區	學甲寮段	283-217	65	一般農業區	養殖用地	4765.323
6701	臺南市	學甲區	學甲寮段	283-217	64	一般農業區	養殖用地	2279.936
6702	臺南市	學甲區	學甲寮段	283-218	64	一般農業區	養殖用地	2828.19
6703	臺南市	學甲區	學甲寮段	283-219	64	一般農業區	養殖用地	5643.131
6704	臺南市	學甲區	學甲寮段	283-22	176	一般農業區	農牧用地	31.392
6705	臺南市	學甲區	學甲寮段	283-220	62	一般農業區	養殖用地	3586.193
6706	臺南市	學甲區	學甲寮段	283-220	64	一般農業區	養殖用地	1.902
6707	臺南市	學甲區	學甲寮段	283-221	62	一般農業區	養殖用地	3579.465
6708	臺南市	學甲區	學甲寮段	283-222	62	一般農業區	養殖用地	3186.316

6709	臺南市	學甲區	學甲寮段	283-222	59	一般農業區	養殖用地	0.041
6710	臺南市	學甲區	學甲寮段	283-222	60	一般農業區	養殖用地	211.857
6711	臺南市	學甲區	學甲寮段	283-223	62	一般農業區	養殖用地	1016.986
6712	臺南市	學甲區	學甲寮段	283-223	59	一般農業區	養殖用地	81.32
6713	臺南市	學甲區	學甲寮段	283-224	62	一般農業區	養殖用地	815.92
6714	臺南市	學甲區	學甲寮段	283-224	59	一般農業區	養殖用地	75.355
6715	臺南市	學甲區	學甲寮段	283-225	62	一般農業區	養殖用地	1305.74
6716	臺南市	學甲區	學甲寮段	283-225	59	一般農業區	養殖用地	107.354
6717	臺南市	學甲區	學甲寮段	283-226	59	一般農業區	養殖用地	3806.851
6718	臺南市	學甲區	學甲寮段	283-227	59	一般農業區	養殖用地	115.304
6719	臺南市	學甲區	學甲寮段	283-227	60	一般農業區	養殖用地	3824.223
6720	臺南市	學甲區	學甲寮段	283-228	59	一般農業區	養殖用地	104.555
6721	臺南市	學甲區	學甲寮段	283-228	60	一般農業區	養殖用地	3523.017
6722	臺南市	學甲區	學甲寮段	283-229	59	一般農業區	養殖用地	3356.064
6723	臺南市	學甲區	學甲寮段	283-230	58	一般農業區	養殖用地	2797.322
6724	臺南市	學甲區	學甲寮段	283-231	58	一般農業區	養殖用地	630.143
6725	臺南市	學甲區	學甲寮段	283-231	61	一般農業區	養殖用地	3116.472
6726	臺南市	學甲區	學甲寮段	283-232	58	一般農業區	養殖用地	400.472
6727	臺南市	學甲區	學甲寮段	283-232	61	一般農業區	養殖用地	1702.338
6728	臺南市	學甲區	學甲寮段	283-233	58	一般農業區	養殖用地	2756.818
6729	臺南市	學甲區	學甲寮段	283-234	56	一般農業區	養殖用地	49.382
6730	臺南市	學甲區	學甲寮段	283-234	57	一般農業區	養殖用地	3897.081
6731	臺南市	學甲區	學甲寮段	283-234	58	一般農業區	養殖用地	2.196
6732	臺南市	學甲區	學甲寮段	283-234	61	一般農業區	養殖用地	21.076
6733	臺南市	學甲區	學甲寮段	283-235	56	一般農業區	養殖用地	3.009
6734	臺南市	學甲區	學甲寮段	283-235	57	一般農業區	養殖用地	4590.149
6735	臺南市	學甲區	學甲寮段	283-236	56	一般農業區	養殖用地	3951.137
6736	臺南市	學甲區	學甲寮段	283-237	56	一般農業區	養殖用地	3751.731
6737	臺南市	學甲區	學甲寮段	283-238	145	一般農業區	農牧用地	309.566
6738	臺南市	學甲區	學甲寮段	283-238	65	一般農業區	農牧用地	0.648
6739	臺南市	學甲區	學甲寮段	283-238	66-1	一般農業區	農牧用地	818.548
6740	臺南市	學甲區	學甲寮段	283-238	62	一般農業區	農牧用地	9.53
6741	臺南市	學甲區	學甲寮段	283-238	56	一般農業區	農牧用地	59.188
6742	臺南市	學甲區	學甲寮段	283-238	50	一般農業區	農牧用地	685.488
6743	臺南市	學甲區	學甲寮段	283-238	50-1	一般農業區	農牧用地	165.558
6744	臺南市	學甲區	學甲寮段	283-248	15	一般農業區	養殖用地	2406.205
6745	臺南市	學甲區	學甲寮段	283-248	17	一般農業區	養殖用地	68.315
6746	臺南市	學甲區	學甲寮段	283-249	15	一般農業區	養殖用地	3329.847
6747	臺南市	學甲區	學甲寮段	283-250	17	一般農業區	養殖用地	7340.784
6748	臺南市	學甲區	學甲寮段	283-250	15	一般農業區	養殖用地	441.939
6749	臺南市	學甲區	學甲寮段	283-251	16	一般農業區	養殖用地	3944.762
6750	臺南市	學甲區	學甲寮段	283-252	17	一般農業區	養殖用地	6.206
6751	臺南市	學甲區	學甲寮段	283-252	16	一般農業區	養殖用地	3943.353
6752	臺南市	學甲區	學甲寮段	283-252	15	一般農業區	養殖用地	37.037
6753	臺南市	學甲區	學甲寮段	283-252	14	一般農業區	養殖用地	206.424
6754	臺南市	學甲區	學甲寮段	283-253	14	一般農業區	農牧用地	3054.623
6755	臺南市	學甲區	學甲寮段	283-254	14	一般農業區	養殖用地	3347.521
6756	臺南市	學甲區	學甲寮段	283-258	146	一般農業區	養殖用地	2998.095
6757	臺南市	學甲區	學甲寮段	283-258	146-1	一般農業區	養殖用地	4119.89
6758	臺南市	學甲區	學甲寮段	283-258	164	一般農業區	養殖用地	4520.381
6759	臺南市	學甲區	學甲寮段	283-259	145-1	一般農業區	養殖用地	4200.042
6760	臺南市	學甲區	學甲寮段	283-259	146	一般農業區	養殖用地	130.806
6761	臺南市	學甲區	學甲寮段	283-259	146-1	一般農業區	養殖用地	500.693
6762	臺南市	學甲區	學甲寮段	283-260	145-1	一般農業區	養殖用地	3133.424
6763	臺南市	學甲區	學甲寮段	283-260	146	一般農業區	養殖用地	2060.158

6764	臺南市	學甲區	學甲寮段	283-260	164	一般農業區	養殖用地	805.629
6765	臺南市	學甲區	學甲寮段	283-261	154	一般農業區	養殖用地	4058.925
6766	臺南市	學甲區	學甲寮段	283-261	147	一般農業區	養殖用地	3512.479
6767	臺南市	學甲區	學甲寮段	283-262	147	一般農業區	養殖用地	2611.505
6768	臺南市	學甲區	學甲寮段	283-263	147	一般農業區	養殖用地	1977.078
6769	臺南市	學甲區	學甲寮段	283-264	15	一般農業區	養殖用地	281.871
6770	臺南市	學甲區	學甲寮段	283-264	14	一般農業區	養殖用地	1731.76
6771	臺南市	學甲區	學甲寮段	283-265	7	一般農業區	養殖用地	48.926
6772	臺南市	學甲區	學甲寮段	283-265	7-1	一般農業區	養殖用地	6983.19
6773	臺南市	學甲區	學甲寮段	283-266	150	一般農業區	養殖用地	9322.987
6774	臺南市	學甲區	學甲寮段	283-266	145	一般農業區	養殖用地	4632.2
6775	臺南市	學甲區	學甲寮段	283-266	151	一般農業區	養殖用地	90.075
6776	臺南市	學甲區	學甲寮段	283-270	173-1	一般農業區	養殖用地	998.729
6777	臺南市	學甲區	學甲寮段	283-270	173	一般農業區	養殖用地	1852.895
6778	臺南市	學甲區	學甲寮段	283-270	184-2	一般農業區	養殖用地	1372.567
6779	臺南市	學甲區	學甲寮段	283-270	184-1	一般農業區	養殖用地	1204.137
6780	臺南市	學甲區	學甲寮段	283-270	184	一般農業區	養殖用地	1426.175
6781	臺南市	學甲區	學甲寮段	283-270	207	一般農業區	養殖用地	231.061
6782	臺南市	學甲區	學甲寮段	283-271	117	一般農業區	養殖用地	5835.571
6783	臺南市	學甲區	學甲寮段	283-272	116-1	一般農業區	養殖用地	4255.382
6784	臺南市	學甲區	學甲寮段	283-272	115	一般農業區	養殖用地	3791.374
6785	臺南市	學甲區	學甲寮段	283-272	117	一般農業區	養殖用地	417.712
6786	臺南市	學甲區	學甲寮段	283-272	115-3	一般農業區	養殖用地	3478.197
6787	臺南市	學甲區	學甲寮段	283-272	116	一般農業區	養殖用地	4223.264
6788	臺南市	學甲區	學甲寮段	283-272	115-1	一般農業區	養殖用地	3726.837
6789	臺南市	學甲區	學甲寮段	283-272	115-2	一般農業區	養殖用地	3442.424
6790	臺南市	學甲區	學甲寮段	283-272	114	一般農業區	養殖用地	4218.861
6791	臺南市	學甲區	學甲寮段	283-272	114-3	一般農業區	養殖用地	4107.356
6792	臺南市	學甲區	學甲寮段	283-272	113-2	一般農業區	養殖用地	3487.537
6793	臺南市	學甲區	學甲寮段	283-272	113-3	一般農業區	養殖用地	2926.235
6794	臺南市	學甲區	學甲寮段	283-272	208	一般農業區	養殖用地	0.129
6795	臺南市	學甲區	學甲寮段	283-272	114-1	一般農業區	養殖用地	3566.584
6796	臺南市	學甲區	學甲寮段	283-272	113-1	一般農業區	養殖用地	2948.66
6797	臺南市	學甲區	學甲寮段	283-272	113	一般農業區	養殖用地	2868.745
6798	臺南市	學甲區	學甲寮段	283-282	112	一般農業區	養殖用地	1729.624
6799	臺南市	學甲區	學甲寮段	283-282	111	一般農業區	養殖用地	1648.1
6800	臺南市	學甲區	學甲寮段	283-283	112	一般農業區	養殖用地	1243.459
6801	臺南市	學甲區	學甲寮段	283-283	111	一般農業區	養殖用地	1056.593
6802	臺南市	學甲區	學甲寮段	283-284	112	一般農業區	養殖用地	1201.607
6803	臺南市	學甲區	學甲寮段	283-284	111	一般農業區	養殖用地	1122.451
6804	臺南市	學甲區	學甲寮段	283-285	112	一般農業區	養殖用地	2658.054
6805	臺南市	學甲區	學甲寮段	283-285	111	一般農業區	養殖用地	2288.785
6806	臺南市	學甲區	學甲寮段	283-286	109-1	一般農業區	養殖用地	2027.581
6807	臺南市	學甲區	學甲寮段	283-286	108-1	一般農業區	養殖用地	26.42
6808	臺南市	學甲區	學甲寮段	283-287	109-1	一般農業區	養殖用地	47.116
6809	臺南市	學甲區	學甲寮段	283-287	108-1	一般農業區	養殖用地	1909.863
6810	臺南市	學甲區	學甲寮段	283-287	107	一般農業區	養殖用地	1264.938
6811	臺南市	學甲區	學甲寮段	283-288	108-1	一般農業區	養殖用地	1360.357
6812	臺南市	學甲區	學甲寮段	283-288	107	一般農業區	養殖用地	1084.399
6813	臺南市	學甲區	學甲寮段	283-289	109-1	一般農業區	養殖用地	1682.476
6814	臺南市	學甲區	學甲寮段	283-289	108-1	一般農業區	養殖用地	175.669
6815	臺南市	學甲區	學甲寮段	283-290	109-1	一般農業區	養殖用地	3216.393
6816	臺南市	學甲區	學甲寮段	283-290	109	一般農業區	養殖用地	470.465
6817	臺南市	學甲區	學甲寮段	283-290	108-1	一般農業區	養殖用地	712.752
6818	臺南市	學甲區	學甲寮段	283-290	108	一般農業區	養殖用地	130.282

6819	臺南市	學甲區	學甲寮段	283-291	108-1	一般農業區	養殖用地	2011.152
6820	臺南市	學甲區	學甲寮段	283-291	108	一般農業區	養殖用地	534.487
6821	臺南市	學甲區	學甲寮段	283-291	107	一般農業區	養殖用地	2421.557
6822	臺南市	學甲區	學甲寮段	283-291	106	一般農業區	養殖用地	55.212
6823	臺南市	學甲區	學甲寮段	283-292	108	一般農業區	養殖用地	2705.558
6824	臺南市	學甲區	學甲寮段	283-292	106	一般農業區	養殖用地	2514.756
6825	臺南市	學甲區	學甲寮段	283-293	109	一般農業區	養殖用地	3677.763
6826	臺南市	學甲區	學甲寮段	283-293	108	一般農業區	養殖用地	930.398
6827	臺南市	學甲區	學甲寮段	283-294	109	一般農業區	養殖用地	3374.171
6828	臺南市	學甲區	學甲寮段	283-294	105	一般農業區	養殖用地	233.428
6829	臺南市	學甲區	學甲寮段	283-294	108	一般農業區	養殖用地	3144.073
6830	臺南市	學甲區	學甲寮段	283-294	105-1	一般農業區	養殖用地	410.146
6831	臺南市	學甲區	學甲寮段	283-294	106	一般農業區	養殖用地	2092.716
6832	臺南市	學甲區	學甲寮段	283-295	105	一般農業區	養殖用地	2774.79
6833	臺南市	學甲區	學甲寮段	283-295	105-1	一般農業區	養殖用地	2207.28
6834	臺南市	學甲區	學甲寮段	283-296	105	一般農業區	養殖用地	2600.459
6835	臺南市	學甲區	學甲寮段	283-296	105-1	一般農業區	養殖用地	2228.927
6836	臺南市	學甲區	學甲寮段	283-297	33	一般農業區	養殖用地	4047.589
6837	臺南市	學甲區	學甲寮段	283-297	105	一般農業區	養殖用地	65.228
6838	臺南市	學甲區	學甲寮段	283-297	31	一般農業區	養殖用地	4435.601
6839	臺南市	學甲區	學甲寮段	283-297	105-1	一般農業區	養殖用地	274.864
6840	臺南市	學甲區	學甲寮段	283-298	33	一般農業區	養殖用地	3693.647
6841	臺南市	學甲區	學甲寮段	283-298	31	一般農業區	養殖用地	10.493
6842	臺南市	學甲區	學甲寮段	283-299	31	一般農業區	養殖用地	3480.516
6843	臺南市	學甲區	學甲寮段	283-299	33	一般農業區	養殖用地	130.94
6844	臺南市	學甲區	學甲寮段	283-300	33	一般農業區	養殖用地	655.947
6845	臺南市	學甲區	學甲寮段	283-300	32	一般農業區	養殖用地	1320.979
6846	臺南市	學甲區	學甲寮段	283-301	32	一般農業區	養殖用地	2399.831
6847	臺南市	學甲區	學甲寮段	283-301	29	一般農業區	養殖用地	1429.643
6848	臺南市	學甲區	學甲寮段	283-302	32	一般農業區	養殖用地	3834.534
6849	臺南市	學甲區	學甲寮段	283-302	29	一般農業區	養殖用地	1458.322
6850	臺南市	學甲區	學甲寮段	283-303	30	一般農業區	養殖用地	6686.325
6851	臺南市	學甲區	學甲寮段	283-303	47	一般農業區	養殖用地	463.892
6852	臺南市	學甲區	學甲寮段	283-305	21	一般農業區	養殖用地	9203.77
6853	臺南市	學甲區	學甲寮段	283-308	29	一般農業區	養殖用地	2230.943
6854	臺南市	學甲區	學甲寮段	283-308	28	一般農業區	養殖用地	1338.736
6855	臺南市	學甲區	學甲寮段	283-309	28	一般農業區	養殖用地	1195.079
6856	臺南市	學甲區	學甲寮段	283-309	48	一般農業區	養殖用地	1343.477
6857	臺南市	學甲區	學甲寮段	283-309	47	一般農業區	養殖用地	12.005
6858	臺南市	學甲區	學甲寮段	283-31	164	一般農業區	養殖用地	2484.942
6859	臺南市	學甲區	學甲寮段	283-31	146-1	一般農業區	養殖用地	8.207
6860	臺南市	學甲區	學甲寮段	283-310	28	一般農業區	養殖用地	1256.387
6861	臺南市	學甲區	學甲寮段	283-310	48	一般農業區	養殖用地	1855.147
6862	臺南市	學甲區	學甲寮段	283-311	27	一般農業區	養殖用地	24.878
6863	臺南市	學甲區	學甲寮段	283-311	28	一般農業區	養殖用地	651.193
6864	臺南市	學甲區	學甲寮段	283-311	137	一般農業區	養殖用地	325.088
6865	臺南市	學甲區	學甲寮段	283-311	48	一般農業區	養殖用地	3845.719
6866	臺南市	學甲區	學甲寮段	283-312	31	一般農業區	養殖用地	70.638
6867	臺南市	學甲區	學甲寮段	283-312	29	一般農業區	養殖用地	1497.355
6868	臺南市	學甲區	學甲寮段	283-312	27	一般農業區	養殖用地	291.185
6869	臺南市	學甲區	學甲寮段	283-312	28	一般農業區	養殖用地	3216.698
6870	臺南市	學甲區	學甲寮段	283-313	31	一般農業區	養殖用地	770.298
6871	臺南市	學甲區	學甲寮段	283-313	27	一般農業區	養殖用地	4063.944
6872	臺南市	學甲區	學甲寮段	283-314	27	一般農業區	養殖用地	315.609
6873	臺南市	學甲區	學甲寮段	283-314	137	一般農業區	養殖用地	4298.225

6874	臺南市	學甲區	學甲寮段	283-314	136	一般農業區	養殖用地	41.516
6875	臺南市	學甲區	學甲寮段	283-315	31	一般農業區	養殖用地	139.694
6876	臺南市	學甲區	學甲寮段	283-315	27	一般農業區	養殖用地	2634.02
6877	臺南市	學甲區	學甲寮段	283-315	137	一般農業區	養殖用地	2370.1
6878	臺南市	學甲區	學甲寮段	283-315	136	一般農業區	養殖用地	2.77
6879	臺南市	學甲區	學甲寮段	283-316	31	一般農業區	養殖用地	37.345
6880	臺南市	學甲區	學甲寮段	283-316	27	一般農業區	養殖用地	1827.343
6881	臺南市	學甲區	學甲寮段	283-316	138	一般農業區	養殖用地	254.595
6882	臺南市	學甲區	學甲寮段	283-316	137	一般農業區	養殖用地	1833.939
6883	臺南市	學甲區	學甲寮段	283-317	105-1	一般農業區	養殖用地	47.873
6884	臺南市	學甲區	學甲寮段	283-317	138	一般農業區	養殖用地	2252.921
6885	臺南市	學甲區	學甲寮段	283-318	106	一般農業區	養殖用地	873.368
6886	臺南市	學甲區	學甲寮段	283-318	105-1	一般農業區	養殖用地	3.722
6887	臺南市	學甲區	學甲寮段	283-318	138	一般農業區	養殖用地	23.873
6888	臺南市	學甲區	學甲寮段	283-318	101	一般農業區	養殖用地	3271.046
6889	臺南市	學甲區	學甲寮段	283-318	128	一般農業區	養殖用地	161.647
6890	臺南市	學甲區	學甲寮段	283-319	128	一般農業區	養殖用地	2805.435
6891	臺南市	學甲區	學甲寮段	283-319	128-1	一般農業區	養殖用地	1661.315
6892	臺南市	學甲區	學甲寮段	283-32	169	一般農業區	養殖用地	3517.641
6893	臺南市	學甲區	學甲寮段	283-320	128	一般農業區	養殖用地	2868.76
6894	臺南市	學甲區	學甲寮段	283-320	129	一般農業區	養殖用地	5.743
6895	臺南市	學甲區	學甲寮段	283-320	128-1	一般農業區	養殖用地	2133.4
6896	臺南市	學甲區	學甲寮段	283-321	106	一般農業區	養殖用地	1052.625
6897	臺南市	學甲區	學甲寮段	283-321	101-1	一般農業區	養殖用地	1438.077
6898	臺南市	學甲區	學甲寮段	283-321	101	一般農業區	養殖用地	2210.793
6899	臺南市	學甲區	學甲寮段	283-321	128	一般農業區	養殖用地	81.526
6900	臺南市	學甲區	學甲寮段	283-322	107	一般農業區	養殖用地	959.029
6901	臺南市	學甲區	學甲寮段	283-322	106	一般農業區	養殖用地	70.16
6902	臺南市	學甲區	學甲寮段	283-322	101-1	一般農業區	養殖用地	3605.359
6903	臺南市	學甲區	學甲寮段	283-322	129	一般農業區	養殖用地	49.635
6904	臺南市	學甲區	學甲寮段	283-323	129	一般農業區	養殖用地	4772.496
6905	臺南市	學甲區	學甲寮段	283-323	102-1	一般農業區	養殖用地	43.749
6906	臺南市	學甲區	學甲寮段	283-323	128-1	一般農業區	養殖用地	50.227
6907	臺南市	學甲區	學甲寮段	283-324	102-1	一般農業區	養殖用地	4427.342
6908	臺南市	學甲區	學甲寮段	283-325	103	一般農業區	養殖用地	2987.647
6909	臺南市	學甲區	學甲寮段	283-326	107	一般農業區	養殖用地	114.23
6910	臺南市	學甲區	學甲寮段	283-326	103	一般農業區	養殖用地	1534.022
6911	臺南市	學甲區	學甲寮段	283-327	111	一般農業區	養殖用地	42.809
6912	臺南市	學甲區	學甲寮段	283-327	103	一般農業區	養殖用地	2222.425
6913	臺南市	學甲區	學甲寮段	283-327	110	一般農業區	養殖用地	240.079
6914	臺南市	學甲區	學甲寮段	283-328	110	一般農業區	養殖用地	9.079
6915	臺南市	學甲區	學甲寮段	283-328	102	一般農業區	養殖用地	3165.442
6916	臺南市	學甲區	學甲寮段	283-328	103	一般農業區	養殖用地	1.421
6917	臺南市	學甲區	學甲寮段	283-328	102-1	一般農業區	養殖用地	1328.008
6918	臺南市	學甲區	學甲寮段	283-329	111	一般農業區	養殖用地	59.496
6919	臺南市	學甲區	學甲寮段	283-329	110	一般農業區	養殖用地	2603.629
6920	臺南市	學甲區	學甲寮段	283-33	9	一般農業區	農牧用地	362.273
6921	臺南市	學甲區	學甲寮段	283-330	111	一般農業區	養殖用地	109.641
6922	臺南市	學甲區	學甲寮段	283-330	110	一般農業區	養殖用地	4120.433
6923	臺南市	學甲區	學甲寮段	283-331	110	一般農業區	養殖用地	52.773
6924	臺南市	學甲區	學甲寮段	283-331	100	一般農業區	養殖用地	401.454
6925	臺南市	學甲區	學甲寮段	283-331	102	一般農業區	養殖用地	3985.755
6926	臺南市	學甲區	學甲寮段	283-332	100	一般農業區	養殖用地	5166.01
6927	臺南市	學甲區	學甲寮段	283-333	99	一般農業區	養殖用地	1.731
6928	臺南市	學甲區	學甲寮段	283-333	100	一般農業區	養殖用地	2272.243

6929	臺南市	學甲區	學甲寮段	283-334	98-1	一般農業區	養殖用地	2136.971
6930	臺南市	學甲區	學甲寮段	283-335	98-2	一般農業區	養殖用地	3116.54
6931	臺南市	學甲區	學甲寮段	283-335	98-1	一般農業區	養殖用地	1395.369
6932	臺南市	學甲區	學甲寮段	283-336	98-2	一般農業區	養殖用地	2121.674
6933	臺南市	學甲區	學甲寮段	283-336	98	一般農業區	養殖用地	10.096
6934	臺南市	學甲區	學甲寮段	283-337	98	一般農業區	養殖用地	2061.608
6935	臺南市	學甲區	學甲寮段	283-338	98	一般農業區	養殖用地	3937.647
6936	臺南市	學甲區	學甲寮段	283-34	55	一般農業區	水利用地	76.228
6937	臺南市	學甲區	學甲寮段	283-34	54	一般農業區	水利用地	38.344
6938	臺南市	學甲區	學甲寮段	283-34	82	一般農業區	水利用地	65.063
6939	臺南市	學甲區	學甲寮段	283-34	18	一般農業區	水利用地	0.051
6940	臺南市	學甲區	學甲寮段	283-34	81	一般農業區	水利用地	132.784
6941	臺南市	學甲區	學甲寮段	283-34	14	一般農業區	水利用地	0.655
6942	臺南市	學甲區	學甲寮段	283-34	85-2	一般農業區	水利用地	157.035
6943	臺南市	學甲區	學甲寮段	283-340	98	一般農業區	養殖用地	4169.127
6944	臺南市	學甲區	學甲寮段	283-340	208	一般農業區	養殖用地	23.937
6945	臺南市	學甲區	學甲寮段	283-340	209-1	一般農業區	養殖用地	7.445
6946	臺南市	學甲區	學甲寮段	283-341	98	一般農業區	養殖用地	922.892
6947	臺南市	學甲區	學甲寮段	283-341	99	一般農業區	養殖用地	8.941
6948	臺南市	學甲區	學甲寮段	283-342	99	一般農業區	農牧用地	5136.668
6949	臺南市	學甲區	學甲寮段	283-342	99-1	一般農業區	農牧用地	2648.269
6950	臺南市	學甲區	學甲寮段	283-342	100	一般農業區	農牧用地	3.403
6951	臺南市	學甲區	學甲寮段	283-345	126-1	一般農業區	養殖用地	2268.595
6952	臺南市	學甲區	學甲寮段	283-345	127	一般農業區	養殖用地	248.564
6953	臺南市	學甲區	學甲寮段	283-345	121	一般農業區	養殖用地	2.185
6954	臺南市	學甲區	學甲寮段	283-346	121	一般農業區	農牧用地	3216.169
6955	臺南市	學甲區	學甲寮段	283-348	122	一般農業區	農牧用地	1491.298
6956	臺南市	學甲區	學甲寮段	283-35	66	一般農業區	養殖用地	174.341
6957	臺南市	學甲區	學甲寮段	283-35	66-1	一般農業區	養殖用地	364.233
6958	臺南市	學甲區	學甲寮段	283-350	126-1	一般農業區	養殖用地	2359.157
6959	臺南市	學甲區	學甲寮段	283-350	127	一般農業區	養殖用地	3923.509

「公告嘉義縣及臺南市可優先推動漁業經營結合綠能之區位範圍」- 台南市下營區								
項次	縣市	鄉鎮區	段名	地號	魚塭號	使用分區	使用地類別	魚塭面積(平方公尺)
1	臺南市	下營區	大屯寮段	530-6	471	一般農業區	交通用地	110.712
2	臺南市	下營區	大屯寮段	530-8	471	一般農業區	養殖用地	6251.796
3	臺南市	下營區	大屯寮段	530-9	589	一般農業區	甲種建築用地	458.074
4	臺南市	下營區	大屯寮段	532	625	一般農業區	養殖用地	17385.225
5	臺南市	下營區	大屯寮段	532	622	一般農業區	養殖用地	13601.093
6	臺南市	下營區	大屯寮段	532-1	554-2	一般農業區	養殖用地	2803.678
7	臺南市	下營區	大屯寮段	532-1	569	一般農業區	養殖用地	9.943
8	臺南市	下營區	大屯寮段	532-1	556	一般農業區	養殖用地	1290.946
9	臺南市	下營區	大屯寮段	532-1	552	一般農業區	養殖用地	28.768
10	臺南市	下營區	大屯寮段	532-10	620	一般農業區	養殖用地	4029.389
11	臺南市	下營區	大屯寮段	532-10	618	一般農業區	養殖用地	75.975
12	臺南市	下營區	大屯寮段	532-10	617	一般農業區	養殖用地	26.276
13	臺南市	下營區	大屯寮段	532-11	620	一般農業區	養殖用地	2151.978
14	臺南市	下營區	大屯寮段	532-11	617	一般農業區	養殖用地	114.304
15	臺南市	下營區	大屯寮段	532-11	619	一般農業區	養殖用地	2219.129
16	臺南市	下營區	大屯寮段	532-11	616-1	一般農業區	養殖用地	45.608
17	臺南市	下營區	大屯寮段	532-12	619	一般農業區	養殖用地	4155.426
18	臺南市	下營區	大屯寮段	532-12	616-1	一般農業區	養殖用地	166.466
19	臺南市	下營區	大屯寮段	532-2	626	一般農業區	養殖用地	8405.572
20	臺南市	下營區	大屯寮段	532-2	625	一般農業區	養殖用地	818.847
21	臺南市	下營區	大屯寮段	532-2	623	一般農業區	養殖用地	9153.106
22	臺南市	下營區	大屯寮段	532-2	622	一般農業區	養殖用地	690.269
23	臺南市	下營區	大屯寮段	532-3	618	一般農業區	養殖用地	2713.872
24	臺南市	下營區	大屯寮段	532-3	621	一般農業區	養殖用地	562.126
25	臺南市	下營區	大屯寮段	532-3	623	一般農業區	養殖用地	971.188
26	臺南市	下營區	大屯寮段	532-3	617-1	一般農業區	養殖用地	4586.009
27	臺南市	下營區	大屯寮段	532-3	617	一般農業區	養殖用地	7255.297
28	臺南市	下營區	大屯寮段	532-3	616	一般農業區	養殖用地	5818.387
29	臺南市	下營區	大屯寮段	532-3	616-1	一般農業區	養殖用地	5474.292
30	臺南市	下營區	大屯寮段	532-4	615	一般農業區	養殖用地	4604.262
31	臺南市	下營區	大屯寮段	532-4	626	一般農業區	養殖用地	234.465
32	臺南市	下營區	大屯寮段	532-5	620	一般農業區	養殖用地	464.986
33	臺南市	下營區	大屯寮段	532-5	647	一般農業區	養殖用地	17353.76
34	臺南市	下營區	大屯寮段	532-5	649-1	一般農業區	養殖用地	564.156
35	臺南市	下營區	大屯寮段	532-5	619	一般農業區	養殖用地	626.201
36	臺南市	下營區	大屯寮段	532-5	648	一般農業區	養殖用地	4544.095
37	臺南市	下營區	大屯寮段	532-5	646	一般農業區	養殖用地	4819.998
38	臺南市	下營區	大屯寮段	532-5	649	一般農業區	養殖用地	3666.159
39	臺南市	下營區	大屯寮段	532-5	646-1	一般農業區	養殖用地	2089.571
40	臺南市	下營區	大屯寮段	532-5	646-2	一般農業區	養殖用地	156.366
41	臺南市	下營區	大屯寮段	532-6	554-1	一般農業區	養殖用地	2959.094
42	臺南市	下營區	大屯寮段	532-6	554-2	一般農業區	養殖用地	310.713
43	臺南市	下營區	大屯寮段	532-6	557	一般農業區	養殖用地	2462.342
44	臺南市	下營區	大屯寮段	532-6	556	一般農業區	養殖用地	353.144
45	臺南市	下營區	大屯寮段	532-7	625	一般農業區	養殖用地	1471.937
46	臺南市	下營區	大屯寮段	532-7	554-1	一般農業區	養殖用地	9674.004
47	臺南市	下營區	大屯寮段	532-7	554	一般農業區	養殖用地	8.346
48	臺南市	下營區	大屯寮段	532-7	622	一般農業區	養殖用地	3474.07
49	臺南市	下營區	大屯寮段	532-7	557	一般農業區	養殖用地	7634.855
50	臺南市	下營區	大屯寮段	532-8	615	一般農業區	養殖用地	4717.605
51	臺南市	下營區	大屯寮段	532-8	626	一般農業區	養殖用地	178.917

52	臺南市	下營區	大屯寮段	532-9	615	一般農業區	養殖用地	3791.146
53	臺南市	下營區	大屯寮段	532-9	626	一般農業區	養殖用地	23.98
54	臺南市	下營區	大屯寮段	532-9	618	一般農業區	養殖用地	129.972
55	臺南市	下營區	大屯寮段	532-9	621	一般農業區	養殖用地	87.176
56	臺南市	下營區	大屯寮段	535-10	583	一般農業區	養殖用地	1949.332
57	臺南市	下營區	大屯寮段	535-10	471	一般農業區	養殖用地	5.77
58	臺南市	下營區	大屯寮段	535-11	583	一般農業區	養殖用地	1917.946
59	臺南市	下營區	大屯寮段	535-11	471	一般農業區	養殖用地	0.657
60	臺南市	下營區	大屯寮段	535-12	583	一般農業區	養殖用地	1463.101
61	臺南市	下營區	大屯寮段	535-13	583	一般農業區	養殖用地	1291.91
62	臺南市	下營區	大屯寮段	2492	392	一般農業區	農牧用地	1587.343
63	臺南市	下營區	大屯寮段	2493	392	一般農業區	農牧用地	2028.221
64	臺南市	下營區	大屯寮段	2494	392	一般農業區	農牧用地	1836.094
65	臺南市	下營區	大屯寮段	2495	392	一般農業區	農牧用地	300.591
66	臺南市	下營區	大屯寮段	2495	396	一般農業區	農牧用地	613.856
67	臺南市	下營區	大屯寮段	2496	396	一般農業區	農牧用地	3103.246
68	臺南市	下營區	大屯寮段	2497	396	一般農業區	農牧用地	1425.821
69	臺南市	下營區	大屯寮段	2498	396	一般農業區	農牧用地	1813.778
70	臺南市	下營區	大屯寮段	2499	396	一般農業區	農牧用地	1787.012
71	臺南市	下營區	大屯寮段	2500	396	一般農業區	農牧用地	1811.241
72	臺南市	下營區	大屯寮段	2501	396	一般農業區	農牧用地	1307.337
73	臺南市	下營區	大屯寮段	2502	396	一般農業區	農牧用地	994.239
74	臺南市	下營區	大屯寮段	2503	396	一般農業區	農牧用地	78.615
75	臺南市	下營區	大屯寮段	2503	398	一般農業區	農牧用地	1006.776
76	臺南市	下營區	大屯寮段	2504	398	一般農業區	農牧用地	1893.851
77	臺南市	下營區	大屯寮段	2505	398	一般農業區	農牧用地	1774.589
78	臺南市	下營區	大屯寮段	2506	398	一般農業區	農牧用地	2499.949
79	臺南市	下營區	大屯寮段	2507	398	一般農業區	農牧用地	1494.138
80	臺南市	下營區	大屯寮段	2508	398	一般農業區	農牧用地	1764.249
81	臺南市	下營區	大屯寮段	2509	398	一般農業區	農牧用地	0.031
82	臺南市	下營區	大屯寮段	2510	398	一般農業區	農牧用地	1457.56
83	臺南市	下營區	大屯寮段	2521	441	一般農業區	農牧用地	548.189
84	臺南市	下營區	大屯寮段	2521	441-1	一般農業區	農牧用地	421.757
85	臺南市	下營區	大屯寮段	2522	441	一般農業區	農牧用地	842.456
86	臺南市	下營區	大屯寮段	2522	441-1	一般農業區	農牧用地	687.831
87	臺南市	下營區	大屯寮段	2523	441	一般農業區	農牧用地	1031.232
88	臺南市	下營區	大屯寮段	2523	441-1	一般農業區	農牧用地	800.492
89	臺南市	下營區	大屯寮段	2524	441	一般農業區	農牧用地	1431.434
90	臺南市	下營區	大屯寮段	2524	441-1	一般農業區	農牧用地	1345.772
91	臺南市	下營區	大屯寮段	2525	441	一般農業區	農牧用地	568.799
92	臺南市	下營區	大屯寮段	2525	441-1	一般農業區	農牧用地	966.867
93	臺南市	下營區	大屯寮段	2526	441	一般農業區	農牧用地	152.55
94	臺南市	下營區	大屯寮段	2526	441-1	一般農業區	農牧用地	1196.394
95	臺南市	下營區	大屯寮段	2527	441-1	一般農業區	農牧用地	1089.36
96	臺南市	下營區	大屯寮段	2527-1	441	一般農業區	水利用地	7.181
97	臺南市	下營區	大屯寮段	2527-1	441-1	一般農業區	水利用地	1.449
98	臺南市	下營區	大屯寮段	2529	440	一般農業區	農牧用地	4.288
99	臺南市	下營區	大屯寮段	2530	440	一般農業區	農牧用地	1099.215
100	臺南市	下營區	大屯寮段	2531	440	一般農業區	農牧用地	2549.563
101	臺南市	下營區	大屯寮段	2532	440	一般農業區	農牧用地	2819.235
102	臺南市	下營區	大屯寮段	2533	440	一般農業區	農牧用地	1100.824
103	臺南市	下營區	大屯寮段	2534	399	一般農業區	農牧用地	1803.352
104	臺南市	下營區	大屯寮段	2535	399	一般農業區	農牧用地	1391.134

105	臺南市	下營區	大屯寮段	2536	399	一般農業區	農牧用地	1298.06
106	臺南市	下營區	大屯寮段	2537	399	一般農業區	農牧用地	1317.007
107	臺南市	下營區	大屯寮段	2538	399	一般農業區	農牧用地	902.099
108	臺南市	下營區	大屯寮段	2539	399	一般農業區	農牧用地	1269.521
109	臺南市	下營區	大屯寮段	2540	399	一般農業區	農牧用地	1875.251
110	臺南市	下營區	大屯寮段	2541	399	一般農業區	農牧用地	1855.924
111	臺南市	下營區	大屯寮段	2542	399	一般農業區	農牧用地	1890.902
112	臺南市	下營區	大屯寮段	2543	382	一般農業區	農牧用地	364.278
113	臺南市	下營區	大屯寮段	2544	382	一般農業區	農牧用地	1926.604
114	臺南市	下營區	大屯寮段	2545	382	一般農業區	農牧用地	975.127
115	臺南市	下營區	大屯寮段	2546	382	一般農業區	農牧用地	2292.414
116	臺南市	下營區	大屯寮段	2547	382	一般農業區	農牧用地	2319.28
117	臺南市	下營區	大屯寮段	2548	382	一般農業區	農牧用地	1564.188
118	臺南市	下營區	大屯寮段	2549	382	一般農業區	農牧用地	3208.033
119	臺南市	下營區	大屯寮段	2550	382	一般農業區	農牧用地	1515.163
120	臺南市	下營區	大屯寮段	2551	381	一般農業區	農牧用地	2383.16
121	臺南市	下營區	大屯寮段	2552	381	一般農業區	農牧用地	2417.739
122	臺南市	下營區	大屯寮段	2553	381	一般農業區	農牧用地	852.805
123	臺南市	下營區	大屯寮段	2557	383	一般農業區	農牧用地	1946.275
124	臺南市	下營區	大屯寮段	2558	383	一般農業區	農牧用地	1958.426
125	臺南市	下營區	大屯寮段	2559	383	一般農業區	農牧用地	2381.241
126	臺南市	下營區	大屯寮段	2560	383	一般農業區	農牧用地	2642.558
127	臺南市	下營區	大屯寮段	2561	383	一般農業區	農牧用地	2694.082
128	臺南市	下營區	大屯寮段	2562	383	一般農業區	農牧用地	2592.407
129	臺南市	下營區	大屯寮段	2563	383	一般農業區	農牧用地	50.141
130	臺南市	下營區	大屯寮段	2563	384	一般農業區	農牧用地	1223.989
131	臺南市	下營區	大屯寮段	2564	384	一般農業區	農牧用地	1724.016
132	臺南市	下營區	大屯寮段	2565	384	一般農業區	農牧用地	2614.065
133	臺南市	下營區	大屯寮段	2566	384	一般農業區	農牧用地	2614.776
134	臺南市	下營區	大屯寮段	2567	384	一般農業區	農牧用地	2322.544
135	臺南市	下營區	大屯寮段	2568	384	一般農業區	農牧用地	913.132
136	臺南市	下營區	大屯寮段	2569	384	一般農業區	農牧用地	2060.891
137	臺南市	下營區	大屯寮段	2570	428	一般農業區	農牧用地	1372.68
138	臺南市	下營區	大屯寮段	2571	428	一般農業區	農牧用地	1819.03
139	臺南市	下營區	大屯寮段	2572	428	一般農業區	農牧用地	2965.73
140	臺南市	下營區	大屯寮段	2573	428	一般農業區	農牧用地	1437.114
141	臺南市	下營區	大屯寮段	2574	428	一般農業區	農牧用地	2155.52
142	臺南市	下營區	大屯寮段	2575	428	一般農業區	農牧用地	649.134
143	臺南市	下營區	大屯寮段	2763	447	一般農業區	養殖用地	264.949
144	臺南市	下營區	大屯寮段	2763	446	一般農業區	養殖用地	1046.922
145	臺南市	下營區	大屯寮段	2763-1	447	一般農業區	水利用地	196.582
146	臺南市	下營區	大屯寮段	2763-1	446	一般農業區	水利用地	281.341
147	臺南市	下營區	大屯寮段	2763-1	543-1	一般農業區	水利用地	188.809
148	臺南市	下營區	大屯寮段	2764	447	一般農業區	養殖用地	771.298
149	臺南市	下營區	大屯寮段	2764	446	一般農業區	養殖用地	858.352
150	臺南市	下營區	大屯寮段	2765	528	一般農業區	養殖用地	1203.964
151	臺南市	下營區	大屯寮段	2765	447	一般農業區	養殖用地	1.097
152	臺南市	下營區	大屯寮段	2765	543-1	一般農業區	養殖用地	23.355
153	臺南市	下營區	大屯寮段	2766	528	一般農業區	養殖用地	1159.546
154	臺南市	下營區	大屯寮段	2766	543-1	一般農業區	養殖用地	23.778
155	臺南市	下營區	大屯寮段	2767	528	一般農業區	養殖用地	1387.242
156	臺南市	下營區	大屯寮段	2767	543-1	一般農業區	養殖用地	24.715
157	臺南市	下營區	大屯寮段	2768	528	一般農業區	養殖用地	1170.305

158	臺南市	下營區	大屯寮段	2768	543-1	一般農業區	養殖用地	19.533
159	臺南市	下營區	大屯寮段	2769	528	一般農業區	養殖用地	924.299
160	臺南市	下營區	大屯寮段	2769	543-1	一般農業區	養殖用地	15.293
161	臺南市	下營區	大屯寮段	2770	528	一般農業區	養殖用地	755.654
162	臺南市	下營區	大屯寮段	2770	543-1	一般農業區	養殖用地	3.927
163	臺南市	下營區	大屯寮段	2772	539-1	一般農業區	交通用地	102.169
164	臺南市	下營區	大屯寮段	2772	534	一般農業區	交通用地	18.301
165	臺南市	下營區	大屯寮段	2772	546	一般農業區	交通用地	259.752
166	臺南市	下營區	大屯寮段	2772	543-1	一般農業區	交通用地	304.252
167	臺南市	下營區	大屯寮段	2772	446	一般農業區	交通用地	10.666
168	臺南市	下營區	大屯寮段	2772-1	547-1	一般農業區	水利用地	28.798
169	臺南市	下營區	大屯寮段	2773	547	一般農業區	養殖用地	2146.196
170	臺南市	下營區	大屯寮段	2774	547	一般農業區	養殖用地	2161.562
171	臺南市	下營區	大屯寮段	2775	547	一般農業區	養殖用地	2408.767
172	臺南市	下營區	大屯寮段	2776	547	一般農業區	養殖用地	1878.591
173	臺南市	下營區	大屯寮段	2776	547-1	一般農業區	養殖用地	228.807
174	臺南市	下營區	大屯寮段	2777	547	一般農業區	養殖用地	30.851
175	臺南市	下營區	大屯寮段	2777	547-1	一般農業區	養殖用地	3176.119
176	臺南市	下營區	大屯寮段	2778	547-1	一般農業區	養殖用地	1990.483
177	臺南市	下營區	大屯寮段	2779	547-1	一般農業區	養殖用地	1759.982
178	臺南市	下營區	大屯寮段	2780	548	一般農業區	農牧用地	1944.142
179	臺南市	下營區	大屯寮段	2780	547-1	一般農業區	農牧用地	30.169
180	臺南市	下營區	大屯寮段	2781	548	一般農業區	農牧用地	1973.797
181	臺南市	下營區	大屯寮段	2782	535	一般農業區	農牧用地	2058.24
182	臺南市	下營區	大屯寮段	2782	548	一般農業區	農牧用地	207.961
183	臺南市	下營區	大屯寮段	2783	535	一般農業區	農牧用地	2205.325
184	臺南市	下營區	大屯寮段	2784	541	一般農業區	農牧用地	2385.98
185	臺南市	下營區	大屯寮段	2785	541	一般農業區	農牧用地	275.313
186	臺南市	下營區	大屯寮段	2785	540	一般農業區	農牧用地	1274.915
187	臺南市	下營區	大屯寮段	2786	540	一般農業區	農牧用地	1120.682
188	臺南市	下營區	大屯寮段	2786-1	548	一般農業區	水利用地	21.41
189	臺南市	下營區	大屯寮段	2786-1	547-1	一般農業區	水利用地	134.103
190	臺南市	下營區	大屯寮段	2786-1	547	一般農業區	水利用地	126.547
191	臺南市	下營區	大屯寮段	2787	575	一般農業區	養殖用地	2276.588
192	臺南市	下營區	大屯寮段	2787	573	一般農業區	養殖用地	2203.276
193	臺南市	下營區	大屯寮段	2787-1	614	一般農業區	水利用地	28.364
194	臺南市	下營區	大屯寮段	2787-1	537	一般農業區	水利用地	83.321
195	臺南市	下營區	大屯寮段	2787-1	551	一般農業區	水利用地	216.063
196	臺南市	下營區	大屯寮段	2787-1	575	一般農業區	水利用地	177.753
197	臺南市	下營區	大屯寮段	2787-1	573	一般農業區	水利用地	105.189
198	臺南市	下營區	大屯寮段	2787-2	533	一般農業區	交通用地	0.193
199	臺南市	下營區	大屯寮段	2787-2	537	一般農業區	交通用地	0.27
200	臺南市	下營區	大屯寮段	2787-2	551	一般農業區	交通用地	31.089
201	臺南市	下營區	大屯寮段	2787-2	551	一般農業區	交通用地	21.398
202	臺南市	下營區	大屯寮段	2787-2	575	一般農業區	交通用地	340.408
203	臺南市	下營區	大屯寮段	2787-2	573	一般農業區	交通用地	287.164
204	臺南市	下營區	大屯寮段	2787-3	539-1	一般農業區	水利用地	0.117
205	臺南市	下營區	大屯寮段	2787-3	539-1	一般農業區	水利用地	21.377
206	臺南市	下營區	大屯寮段	2787-3	533	一般農業區	水利用地	61.801
207	臺南市	下營區	大屯寮段	2787-3	533	一般農業區	水利用地	1.985
208	臺南市	下營區	大屯寮段	2787-3	575	一般農業區	水利用地	0.173
209	臺南市	下營區	大屯寮段	2787-4	575	一般農業區	水利用地	98.737
210	臺南市	下營區	大屯寮段	2787-4	573	一般農業區	水利用地	128.207

211	臺南市	下營區	大屯寮段	2788	551	一般農業區	養殖用地	1485.995
212	臺南市	下營區	大屯寮段	2788	575	一般農業區	養殖用地	33.415
213	臺南市	下營區	大屯寮段	2788	555	一般農業區	養殖用地	1532.332
214	臺南市	下營區	大屯寮段	2788	573	一般農業區	養殖用地	0.12
215	臺南市	下營區	大屯寮段	2789	551	一般農業區	養殖用地	993.188
216	臺南市	下營區	大屯寮段	2789	555	一般農業區	養殖用地	1070.873
217	臺南市	下營區	大屯寮段	2790	551	一般農業區	養殖用地	913.636
218	臺南市	下營區	大屯寮段	2790	555	一般農業區	養殖用地	1092.206
219	臺南市	下營區	大屯寮段	2791	551	一般農業區	養殖用地	1769.346
220	臺南市	下營區	大屯寮段	2791	555	一般農業區	養殖用地	2131.988
221	臺南市	下營區	大屯寮段	2792	551	一般農業區	養殖用地	533.919
222	臺南市	下營區	大屯寮段	2792	555	一般農業區	養殖用地	709.116
223	臺南市	下營區	大屯寮段	2793	551	一般農業區	養殖用地	799.562
224	臺南市	下營區	大屯寮段	2793	555	一般農業區	養殖用地	978.816
225	臺南市	下營區	大屯寮段	2794	537	一般農業區	養殖用地	454.068
226	臺南市	下營區	大屯寮段	2794	551	一般農業區	養殖用地	8.458
227	臺南市	下營區	大屯寮段	2794	558	一般農業區	養殖用地	750.629
228	臺南市	下營區	大屯寮段	2794	555	一般農業區	養殖用地	1.098
229	臺南市	下營區	大屯寮段	2795	537	一般農業區	養殖用地	775.733
230	臺南市	下營區	大屯寮段	2795	558	一般農業區	養殖用地	950.501
231	臺南市	下營區	大屯寮段	2796	537	一般農業區	養殖用地	1530.734
232	臺南市	下營區	大屯寮段	2796	558	一般農業區	養殖用地	1816.971
233	臺南市	下營區	大屯寮段	2797	537	一般農業區	養殖用地	1577.748
234	臺南市	下營區	大屯寮段	2797	558	一般農業區	養殖用地	1704.195
235	臺南市	下營區	大屯寮段	2798	537	一般農業區	養殖用地	1001.149
236	臺南市	下營區	大屯寮段	2798	558	一般農業區	養殖用地	1035.479
237	臺南市	下營區	大屯寮段	2799	537	一般農業區	農牧用地	54.495
238	臺南市	下營區	大屯寮段	2799	536	一般農業區	農牧用地	2627.597
239	臺南市	下營區	大屯寮段	2799	558	一般農業區	農牧用地	8.804
240	臺南市	下營區	大屯寮段	2800	536	一般農業區	農牧用地	1966.39
241	臺南市	下營區	大屯寮段	2801	536	一般農業區	農牧用地	984.968
242	臺南市	下營區	大屯寮段	2802	536	一般農業區	農牧用地	1434.39
243	臺南市	下營區	大屯寮段	2802	614	一般農業區	農牧用地	74.433
244	臺南市	下營區	大屯寮段	2802-1	614	一般農業區	農牧用地	1042.036
245	臺南市	下營區	大屯寮段	2804	614	一般農業區	農牧用地	1640.325
246	臺南市	下營區	大屯寮段	2805	614	一般農業區	農牧用地	1666.943
247	臺南市	下營區	大屯寮段	2806	614	一般農業區	農牧用地	2952.727
248	臺南市	下營區	大屯寮段	2807	614	一般農業區	農牧用地	2513.341
249	臺南市	下營區	大屯寮段	2808	614	一般農業區	農牧用地	1842.769
250	臺南市	下營區	大屯寮段	2808-3	612	一般農業區	交通用地	7.085
251	臺南市	下營區	大屯寮段	2808-3	627	一般農業區	交通用地	218.467
252	臺南市	下營區	大屯寮段	2808-4	614	一般農業區	水利用地	220.925
253	臺南市	下營區	大屯寮段	2808-4	612	一般農業區	水利用地	123.916
254	臺南市	下營區	大屯寮段	2808-4	627	一般農業區	水利用地	349.089
255	臺南市	下營區	大屯寮段	2809	613	一般農業區	農牧用地	2327.489
256	臺南市	下營區	大屯寮段	2810	613	一般農業區	農牧用地	1830.979
257	臺南市	下營區	大屯寮段	2811	613	一般農業區	農牧用地	1615.566
258	臺南市	下營區	大屯寮段	2811	612	一般農業區	農牧用地	211.811
259	臺南市	下營區	大屯寮段	2812	612	一般農業區	養殖用地	2158.747
260	臺南市	下營區	大屯寮段	2813	612	一般農業區	養殖用地	2173.803
261	臺南市	下營區	大屯寮段	2814	612	一般農業區	養殖用地	2315.151
262	臺南市	下營區	大屯寮段	2814	627	一般農業區	養殖用地	282.672
263	臺南市	下營區	大屯寮段	2815	627	一般農業區	養殖用地	2753.65

264	臺南市	下營區	大屯寮段	2816	627	一般農業區	養殖用地	2412.946
265	臺南市	下營區	大屯寮段	2817	627	一般農業區	養殖用地	2378.087
266	臺南市	下營區	大屯寮段	2818	627	一般農業區	養殖用地	337.407
267	臺南市	下營區	大屯寮段	2819	554	一般農業區	養殖用地	8083.657
268	臺南市	下營區	大屯寮段	2819	554-1	一般農業區	養殖用地	330.879
269	臺南市	下營區	大屯寮段	2819	569	一般農業區	養殖用地	0.049
270	臺南市	下營區	大屯寮段	2820	569	一般農業區	養殖用地	886.453
271	臺南市	下營區	大屯寮段	2820	562	一般農業區	養殖用地	696.487
272	臺南市	下營區	大屯寮段	2820-1	569	一般農業區	水利用地	89.321
273	臺南市	下營區	大屯寮段	2820-1	565	一般農業區	水利用地	363.491
274	臺南市	下營區	大屯寮段	2820-1	569	一般農業區	水利用地	54.013
275	臺南市	下營區	大屯寮段	2820-1	562	一般農業區	水利用地	5.86
276	臺南市	下營區	大屯寮段	2820-1	552	一般農業區	水利用地	227.749
277	臺南市	下營區	大屯寮段	2821	569	一般農業區	養殖用地	695.792
278	臺南市	下營區	大屯寮段	2821	562	一般農業區	養殖用地	908.719
279	臺南市	下營區	大屯寮段	2822	569	一般農業區	養殖用地	811.037
280	臺南市	下營區	大屯寮段	2822	562	一般農業區	養殖用地	968.902
281	臺南市	下營區	大屯寮段	2823	569	一般農業區	養殖用地	459.753
282	臺南市	下營區	大屯寮段	2823	562	一般農業區	養殖用地	864.614
283	臺南市	下營區	大屯寮段	2824	565	一般農業區	養殖用地	41.781
284	臺南市	下營區	大屯寮段	2824	562	一般農業區	養殖用地	1357.818
285	臺南市	下營區	大屯寮段	2825	562	一般農業區	養殖用地	941.504
286	臺南市	下營區	大屯寮段	2826	562	一般農業區	養殖用地	1215.156
287	臺南市	下營區	大屯寮段	2827	562	一般農業區	養殖用地	1224.193
288	臺南市	下營區	大屯寮段	2827	563	一般農業區	養殖用地	234.088
289	臺南市	下營區	大屯寮段	2828	563	一般農業區	農牧用地	1826.321
290	臺南市	下營區	大屯寮段	2829	563	一般農業區	養殖用地	1580.2
291	臺南市	下營區	大屯寮段	2829-1	562	一般農業區	水利用地	49.946
292	臺南市	下營區	大屯寮段	2829-1	563	一般農業區	水利用地	23.354
293	臺南市	下營區	大屯寮段	2829-1	563	一般農業區	水利用地	93.239
294	臺南市	下營區	大屯寮段	2829-1	564-1	一般農業區	水利用地	64.483
295	臺南市	下營區	大屯寮段	2829-2	552	一般農業區	交通用地	115.137
296	臺南市	下營區	大屯寮段	2829-2	586	一般農業區	交通用地	21.365
297	臺南市	下營區	大屯寮段	2829-2	563	一般農業區	交通用地	16.241
298	臺南市	下營區	大屯寮段	2829-2	564-1	一般農業區	交通用地	17.405
299	臺南市	下營區	大屯寮段	2829-3	552	一般農業區	水利用地	222.325
300	臺南市	下營區	大屯寮段	2829-3	586	一般農業區	水利用地	102.743
301	臺南市	下營區	大屯寮段	2830	565	一般農業區	養殖用地	135.311
302	臺南市	下營區	大屯寮段	2830	563	一般農業區	養殖用地	2802.583
303	臺南市	下營區	大屯寮段	2831	565	一般農業區	養殖用地	158.365
304	臺南市	下營區	大屯寮段	2831	563	一般農業區	養殖用地	638.115
305	臺南市	下營區	大屯寮段	2831	564-1	一般農業區	養殖用地	814.937
306	臺南市	下營區	大屯寮段	2831-1	589	一般農業區	養殖用地	1.474
307	臺南市	下營區	大屯寮段	2831-1	583	一般農業區	養殖用地	459.785
308	臺南市	下營區	大屯寮段	2831-1	471	一般農業區	養殖用地	1.007
309	臺南市	下營區	大屯寮段	2832	586	一般農業區	養殖用地	1231.872
310	臺南市	下營區	大屯寮段	2833	586	一般農業區	養殖用地	1361.242
311	臺南市	下營區	大屯寮段	2834	586	一般農業區	養殖用地	2555.233
312	臺南市	下營區	大屯寮段	2835	586	一般農業區	養殖用地	2071.646
313	臺南市	下營區	大屯寮段	2836	552	一般農業區	養殖用地	2028.351
314	臺南市	下營區	大屯寮段	2836	586	一般農業區	養殖用地	309.618
315	臺南市	下營區	大屯寮段	2836-1	552	一般農業區	養殖用地	2448.991
316	臺南市	下營區	大屯寮段	2836-2	552	一般農業區	養殖用地	6697.841

317	臺南市	下營區	大屯寮段	2842-1	556	一般農業區	農牧用地	0.003
318	臺南市	下營區	大屯寮段	2842-2	586	一般農業區	水利用地	29.309
319	臺南市	下營區	大屯寮段	2842-3	583	一般農業區	交通用地	125.688
320	臺南市	下營區	大屯寮段	2842-3	582	一般農業區	交通用地	4.027
321	臺南市	下營區	大屯寮段	2842-4	646-1	一般農業區	水利用地	136.706
322	臺南市	下營區	大屯寮段	2842-4	646-2	一般農業區	水利用地	81.91
323	臺南市	下營區	大屯寮段	2842-4	651-1	一般農業區	水利用地	32.954
324	臺南市	下營區	大屯寮段	2842-4	577	一般農業區	水利用地	67.296
325	臺南市	下營區	大屯寮段	2842-4	582	一般農業區	水利用地	151.65
326	臺南市	下營區	大屯寮段	2842-4	582	一般農業區	水利用地	111.834
327	臺南市	下營區	大屯寮段	2844	582	一般農業區	農牧用地	3069.326
328	臺南市	下營區	大屯寮段	2845	582	一般農業區	農牧用地	941.056
329	臺南市	下營區	大屯寮段	2846	582	一般農業區	農牧用地	2317.575
330	臺南市	下營區	大屯寮段	2847	582	一般農業區	農牧用地	1258.066
331	臺南市	下營區	大屯寮段	2848	577	一般農業區	農牧用地	52.531
332	臺南市	下營區	大屯寮段	2848	582	一般農業區	農牧用地	197.773
333	臺南市	下營區	大屯寮段	2848	582	一般農業區	農牧用地	655.334
334	臺南市	下營區	大屯寮段	2849	582	一般農業區	農牧用地	146.208
335	臺南市	下營區	大屯寮段	2850	577	一般農業區	農牧用地	1625.706
336	臺南市	下營區	大屯寮段	2851	577	一般農業區	農牧用地	2129.873
337	臺南市	下營區	大屯寮段	2852	577	一般農業區	農牧用地	2192.333
338	臺南市	下營區	大屯寮段	2853	577	一般農業區	農牧用地	2198.618
339	臺南市	下營區	大屯寮段	2854	577	一般農業區	農牧用地	2234.831
340	臺南市	下營區	大屯寮段	2855	577	一般農業區	農牧用地	2257.601
341	臺南市	下營區	大屯寮段	2856	577	一般農業區	農牧用地	405.788
342	臺南市	下營區	大屯寮段	2856	579	一般農業區	農牧用地	1435.679
343	臺南市	下營區	大屯寮段	2857	579	一般農業區	農牧用地	2119.698
344	臺南市	下營區	大屯寮段	2858	579	一般農業區	農牧用地	2193.037
345	臺南市	下營區	大屯寮段	2859	579	一般農業區	農牧用地	2118.027
346	臺南市	下營區	大屯寮段	2860	579	一般農業區	農牧用地	2127.677
347	臺南市	下營區	大屯寮段	2861	579	一般農業區	農牧用地	2771.154
348	臺南市	下營區	大屯寮段	2862	579	一般農業區	農牧用地	2500.51
349	臺南市	下營區	大屯寮段	2863	637	一般農業區	農牧用地	1758.845
350	臺南市	下營區	大屯寮段	2863	579	一般農業區	農牧用地	343.033
351	臺南市	下營區	大屯寮段	2864	637	一般農業區	農牧用地	1369.59
352	臺南市	下營區	大屯寮段	2865	637	一般農業區	農牧用地	1626.597
353	臺南市	下營區	大屯寮段	2866	637	一般農業區	農牧用地	1309.774
354	臺南市	下營區	大屯寮段	2867	637	一般農業區	農牧用地	2254.711
355	臺南市	下營區	大屯寮段	2868	637	一般農業區	農牧用地	2892.45
356	臺南市	下營區	大屯寮段	2869	636	一般農業區	農牧用地	2707.506
357	臺南市	下營區	大屯寮段	2869	637	一般農業區	農牧用地	31.936
358	臺南市	下營區	大屯寮段	2870	636	一般農業區	農牧用地	3241.096
359	臺南市	下營區	大屯寮段	2871	636	一般農業區	農牧用地	2501.293
360	臺南市	下營區	大屯寮段	2872	636	一般農業區	農牧用地	2134.598
361	臺南市	下營區	大屯寮段	2873	630	一般農業區	農牧用地	1023.021
362	臺南市	下營區	大屯寮段	2874	630	一般農業區	農牧用地	939.306
363	臺南市	下營區	大屯寮段	2875	630	一般農業區	農牧用地	2025.315
364	臺南市	下營區	大屯寮段	2876	630	一般農業區	農牧用地	2007.826
365	臺南市	下營區	大屯寮段	2877	628	一般農業區	農牧用地	1270.745
366	臺南市	下營區	大屯寮段	2877	630	一般農業區	農牧用地	47.26
367	臺南市	下營區	大屯寮段	2878	628	一般農業區	農牧用地	1866.368
368	臺南市	下營區	大屯寮段	2879	628	一般農業區	農牧用地	1709.833
369	臺南市	下營區	大屯寮段	2880	628	一般農業區	農牧用地	2392.636

370	臺南市	下營區	大屯寮段	2880	651	一般農業區	農牧用地	159.718
371	臺南市	下營區	大屯寮段	2881	651	一般農業區	農牧用地	2477.901
372	臺南市	下營區	大屯寮段	2882	651	一般農業區	農牧用地	1998.217
373	臺南市	下營區	大屯寮段	2883	651	一般農業區	農牧用地	1485.595
374	臺南市	下營區	大屯寮段	2883	651-1	一般農業區	農牧用地	1222.768
375	臺南市	下營區	大屯寮段	2883-1	646-1	一般農業區	農牧用地	117.246
376	臺南市	下營區	大屯寮段	2883-1	646-2	一般農業區	農牧用地	55.333
377	臺南市	下營區	大屯寮段	2884	646-1	一般農業區	農牧用地	788.146
378	臺南市	下營區	大屯寮段	2884	646-2	一般農業區	農牧用地	893.892
379	臺南市	下營區	大屯寮段	2884	651-1	一般農業區	農牧用地	117.737
380	臺南市	下營區	大屯寮段	2886	645	一般農業區	農牧用地	1808.584
381	臺南市	下營區	大屯寮段	2886-1	646	一般農業區	水利用地	114.606
382	臺南市	下營區	大屯寮段	2886-1	646-1	一般農業區	水利用地	49.834
383	臺南市	下營區	大屯寮段	2887	645	一般農業區	農牧用地	2425.309
384	臺南市	下營區	大屯寮段	2888	645	一般農業區	農牧用地	584.194
385	臺南市	下營區	大屯寮段	2888	644	一般農業區	農牧用地	469.978
386	臺南市	下營區	大屯寮段	2889	644	一般農業區	農牧用地	1121.509
387	臺南市	下營區	大屯寮段	2890	644	一般農業區	農牧用地	1344.469
388	臺南市	下營區	大屯寮段	2891	644	一般農業區	農牧用地	1368.535
389	臺南市	下營區	大屯寮段	2892	644	一般農業區	農牧用地	1336.908
390	臺南市	下營區	大屯寮段	2893	644	一般農業區	農牧用地	1716.159
391	臺南市	下營區	大屯寮段	2893-1	644	一般農業區	農牧用地	340.09
392	臺南市	下營區	大屯寮段	3494	501	一般農業區	農牧用地	742.786
393	臺南市	下營區	大屯寮段	3495	501	一般農業區	農牧用地	1577.862
394	臺南市	下營區	大屯寮段	3496	501	一般農業區	農牧用地	1547.687
395	臺南市	下營區	大屯寮段	3497	501	一般農業區	農牧用地	1563.948
396	臺南市	下營區	大屯寮段	3498	501	一般農業區	農牧用地	1587.027
397	臺南市	下營區	大屯寮段	3499	501	一般農業區	農牧用地	866.001
398	臺南市	下營區	大屯寮段	3499	505	一般農業區	農牧用地	430.178
399	臺南市	下營區	大屯寮段	3500	505	一般農業區	養殖用地	1460.559
400	臺南市	下營區	大屯寮段	3501	505	一般農業區	養殖用地	1481.387
401	臺南市	下營區	大屯寮段	3502	505	一般農業區	養殖用地	1775.728
402	臺南市	下營區	大屯寮段	3503	505	一般農業區	養殖用地	1504.995
403	臺南市	下營區	大屯寮段	3504	505	一般農業區	養殖用地	1090.35
404	臺南市	下營區	大屯寮段	524	431	一般農業區	農牧用地	781.884
405	臺南市	下營區	大屯寮段	529	467	一般農業區	養殖用地	508.34
406	臺南市	下營區	大屯寮段	529-10	463	一般農業區	養殖用地	4285.395
407	臺南市	下營區	大屯寮段	529-10	467	一般農業區	養殖用地	240.648
408	臺南市	下營區	大屯寮段	529-10	561	一般農業區	養殖用地	143.478
409	臺南市	下營區	大屯寮段	529-100	431	一般農業區	交通用地	258.32
410	臺南市	下營區	大屯寮段	529-102	442	一般農業區	交通用地	28.834
411	臺南市	下營區	大屯寮段	529-103	448	一般農業區	交通用地	80.058
412	臺南市	下營區	大屯寮段	529-104	464	一般農業區	交通用地	5.917
413	臺南市	下營區	大屯寮段	529-106	466	一般農業區	交通用地	0.756
414	臺南市	下營區	大屯寮段	529-107	467	一般農業區	交通用地	106.575
415	臺南市	下營區	大屯寮段	529-108	571	一般農業區	養殖用地	4628.677
416	臺南市	下營區	大屯寮段	529-108	570	一般農業區	養殖用地	4258.439
417	臺南市	下營區	大屯寮段	529-108	565	一般農業區	養殖用地	182.397
418	臺南市	下營區	大屯寮段	529-109	570	一般農業區	養殖用地	1436.079
419	臺南市	下營區	大屯寮段	529-11	561	一般農業區	養殖用地	4061.069
420	臺南市	下營區	大屯寮段	529-11	463	一般農業區	養殖用地	2.28
421	臺南市	下營區	大屯寮段	529-11	471	一般農業區	養殖用地	7.533
422	臺南市	下營區	大屯寮段	529-110	568	一般農業區	養殖用地	423.028

423	臺南市	下營區	大屯寮段	529-110	465-1	一般農業區	養殖用地	653.255
424	臺南市	下營區	大屯寮段	529-111	574	一般農業區	養殖用地	3773.068
425	臺南市	下營區	大屯寮段	529-111	568	一般農業區	養殖用地	363.828
426	臺南市	下營區	大屯寮段	529-111	465	一般農業區	養殖用地	829.12
427	臺南市	下營區	大屯寮段	529-111	560	一般農業區	養殖用地	144.587
428	臺南市	下營區	大屯寮段	529-112	571	一般農業區	交通用地	330.792
429	臺南市	下營區	大屯寮段	529-112	570	一般農業區	交通用地	181.501
430	臺南市	下營區	大屯寮段	529-112	565	一般農業區	交通用地	13.257
431	臺南市	下營區	大屯寮段	529-114	449	一般農業區	交通用地	59.452
432	臺南市	下營區	大屯寮段	529-114	450	一般農業區	交通用地	1.557
433	臺南市	下營區	大屯寮段	529-114	449	一般農業區	交通用地	53.63
434	臺南市	下營區	大屯寮段	529-114	450	一般農業區	交通用地	37.279
435	臺南市	下營區	大屯寮段	529-114	448	一般農業區	交通用地	3.008
436	臺南市	下營區	大屯寮段	529-114	448	一般農業區	交通用地	70.308
437	臺南市	下營區	大屯寮段	529-115	543-1	一般農業區	交通用地	215.384
438	臺南市	下營區	大屯寮段	529-115	543	一般農業區	交通用地	81.682
439	臺南市	下營區	大屯寮段	529-115	542	一般農業區	交通用地	62.825
440	臺南市	下營區	大屯寮段	529-117	559	一般農業區	養殖用地	4262.059
441	臺南市	下營區	大屯寮段	529-117	462	一般農業區	養殖用地	144.222
442	臺南市	下營區	大屯寮段	529-117	567	一般農業區	養殖用地	27.882
443	臺南市	下營區	大屯寮段	529-118	467	一般農業區	養殖用地	247.843
444	臺南市	下營區	大屯寮段	529-119	467	一般農業區	養殖用地	510.484
445	臺南市	下營區	大屯寮段	529-12	567	一般農業區	養殖用地	3911.244
446	臺南市	下營區	大屯寮段	529-12	561	一般農業區	養殖用地	0.693
447	臺南市	下營區	大屯寮段	529-120	467	一般農業區	養殖用地	338.272
448	臺南市	下營區	大屯寮段	529-121	467	一般農業區	養殖用地	526.991
449	臺南市	下營區	大屯寮段	529-122	467	一般農業區	養殖用地	459.848
450	臺南市	下營區	大屯寮段	529-123	467	一般農業區	養殖用地	527.638
451	臺南市	下營區	大屯寮段	529-124	467	一般農業區	養殖用地	526.787
452	臺南市	下營區	大屯寮段	529-125	467	一般農業區	養殖用地	526.755
453	臺南市	下營區	大屯寮段	529-126	467	一般農業區	養殖用地	527.768
454	臺南市	下營區	大屯寮段	529-127	467	一般農業區	養殖用地	527.764
455	臺南市	下營區	大屯寮段	529-128	467	一般農業區	養殖用地	524.342
456	臺南市	下營區	大屯寮段	529-13	567	一般農業區	養殖用地	2840.179
457	臺南市	下營區	大屯寮段	529-13	566	一般農業區	養殖用地	5303.662
458	臺南市	下營區	大屯寮段	529-13	565	一般農業區	養殖用地	8.051
459	臺南市	下營區	大屯寮段	529-14	560	一般農業區	養殖用地	4633.642
460	臺南市	下營區	大屯寮段	529-14	462	一般農業區	養殖用地	133.886
461	臺南市	下營區	大屯寮段	529-14	559	一般農業區	養殖用地	291.082
462	臺南市	下營區	大屯寮段	529-16	462	一般農業區	養殖用地	3907.337
463	臺南市	下營區	大屯寮段	529-16	567	一般農業區	養殖用地	35.521
464	臺南市	下營區	大屯寮段	529-17	466	一般農業區	養殖用地	527.236
465	臺南市	下營區	大屯寮段	529-17	462	一般農業區	養殖用地	3094.201
466	臺南市	下營區	大屯寮段	529-18	466	一般農業區	養殖用地	4491.265
467	臺南市	下營區	大屯寮段	529-18	467	一般農業區	養殖用地	62.171
468	臺南市	下營區	大屯寮段	529-19	466	一般農業區	養殖用地	4255.812
469	臺南市	下營區	大屯寮段	529-19	467	一般農業區	養殖用地	53.756
470	臺南市	下營區	大屯寮段	529-20	568	一般農業區	養殖用地	2134.368
471	臺南市	下營區	大屯寮段	529-20	465-1	一般農業區	養殖用地	2099.421
472	臺南市	下營區	大屯寮段	529-20	466	一般農業區	養殖用地	312.827
473	臺南市	下營區	大屯寮段	529-21	464	一般農業區	養殖用地	3126.167
474	臺南市	下營區	大屯寮段	529-21	568	一般農業區	養殖用地	139.038
475	臺南市	下營區	大屯寮段	529-21	465-1	一般農業區	養殖用地	165.211

476	臺南市	下營區	大屯寮段	529-22	464	一般農業區	養殖用地	3080.719
477	臺南市	下營區	大屯寮段	529-22	574	一般農業區	養殖用地	225.647
478	臺南市	下營區	大屯寮段	529-22	568	一般農業區	養殖用地	81.652
479	臺南市	下營區	大屯寮段	529-23	448	一般農業區	養殖用地	4324.225
480	臺南市	下營區	大屯寮段	529-23	464	一般農業區	養殖用地	244.209
481	臺南市	下營區	大屯寮段	529-24	448	一般農業區	養殖用地	4707.773
482	臺南市	下營區	大屯寮段	529-25	449	一般農業區	養殖用地	4294.253
483	臺南市	下營區	大屯寮段	2511	438	一般農業區	農牧用地	10414.453
484	臺南市	下營區	大屯寮段	529-25	448	一般農業區	養殖用地	3937.221
485	臺南市	下營區	大屯寮段	529-26	449	一般農業區	養殖用地	4531.758
486	臺南市	下營區	大屯寮段	529-27	442	一般農業區	養殖用地	4059.395
487	臺南市	下營區	大屯寮段	529-28	443	一般農業區	養殖用地	3807.081
488	臺南市	下營區	大屯寮段	529-28	442	一般農業區	養殖用地	139.408
489	臺南市	下營區	大屯寮段	529-29	444	一般農業區	養殖用地	3225.79
490	臺南市	下營區	大屯寮段	529-29	443	一般農業區	養殖用地	86.901
491	臺南市	下營區	大屯寮段	529-30	430	一般農業區	養殖用地	3793.475
492	臺南市	下營區	大屯寮段	529-30	444	一般農業區	養殖用地	219.644
493	臺南市	下營區	大屯寮段	529-31	431	一般農業區	養殖用地	3743.194
494	臺南市	下營區	大屯寮段	529-31	430	一般農業區	養殖用地	4025.489
495	臺南市	下營區	大屯寮段	529-32	432	一般農業區	養殖用地	3631.523
496	臺南市	下營區	大屯寮段	529-32	451	一般農業區	養殖用地	0.005
497	臺南市	下營區	大屯寮段	529-33	432	一般農業區	養殖用地	4997.954
498	臺南市	下營區	大屯寮段	529-33	451	一般農業區	養殖用地	40.317
499	臺南市	下營區	大屯寮段	529-34	435	一般農業區	養殖用地	4229.697
500	臺南市	下營區	大屯寮段	529-34	432	一般農業區	養殖用地	103.391
501	臺南市	下營區	大屯寮段	529-34	451	一般農業區	養殖用地	1.306
502	臺南市	下營區	大屯寮段	529-34	451	一般農業區	養殖用地	0.027
503	臺南市	下營區	大屯寮段	529-35	435	一般農業區	養殖用地	4183.094
504	臺南市	下營區	大屯寮段	529-35	433	一般農業區	養殖用地	168.552
505	臺南市	下營區	大屯寮段	529-35	451	一般農業區	養殖用地	111.447
506	臺南市	下營區	大屯寮段	529-36	433	一般農業區	養殖用地	4809.419
507	臺南市	下營區	大屯寮段	529-36	447	一般農業區	養殖用地	152.121
508	臺南市	下營區	大屯寮段	529-37	528	一般農業區	養殖用地	5805.441
509	臺南市	下營區	大屯寮段	529-37	447	一般農業區	養殖用地	22.821
510	臺南市	下營區	大屯寮段	529-41	447	一般農業區	養殖用地	2486.41
511	臺南市	下營區	大屯寮段	529-41	446	一般農業區	養殖用地	3702.492
512	臺南市	下營區	大屯寮段	529-41	445	一般農業區	養殖用地	63.934
513	臺南市	下營區	大屯寮段	529-42	451	一般農業區	養殖用地	4143.194
514	臺南市	下營區	大屯寮段	529-42	450	一般農業區	養殖用地	3.712
515	臺南市	下營區	大屯寮段	529-42	450	一般農業區	養殖用地	1.812
516	臺南市	下營區	大屯寮段	529-43	451	一般農業區	養殖用地	2504.549
517	臺南市	下營區	大屯寮段	529-44	451	一般農業區	養殖用地	2189.656
518	臺南市	下營區	大屯寮段	529-45	451	一般農業區	養殖用地	4140.765
519	臺南市	下營區	大屯寮段	529-45	450	一般農業區	養殖用地	1.07
520	臺南市	下營區	大屯寮段	529-46	451	一般農業區	養殖用地	4880.427
521	臺南市	下營區	大屯寮段	529-47	450	一般農業區	養殖用地	4832.016
522	臺南市	下營區	大屯寮段	529-48	543-1	一般農業區	養殖用地	228.058
523	臺南市	下營區	大屯寮段	529-48	445	一般農業區	養殖用地	4625.199
524	臺南市	下營區	大屯寮段	529-48	450	一般農業區	養殖用地	2581.958
525	臺南市	下營區	大屯寮段	529-49	445	一般農業區	養殖用地	3131.307
526	臺南市	下營區	大屯寮段	529-49	450	一般農業區	養殖用地	45.147
527	臺南市	下營區	大屯寮段	529-49	542	一般農業區	養殖用地	1.764
528	臺南市	下營區	大屯寮段	529-5	542	一般農業區	養殖用地	2698.961

529	臺南市	下營區	大屯寮段	529-50	543-1	一般農業區	養殖用地	3229.563
530	臺南市	下營區	大屯寮段	529-50	543	一般農業區	養殖用地	2878.296
531	臺南市	下營區	大屯寮段	529-50	445	一般農業區	養殖用地	25.711
532	臺南市	下營區	大屯寮段	529-50	542	一般農業區	養殖用地	379.28
533	臺南市	下營區	大屯寮段	529-51	543-1	一般農業區	養殖用地	2950.324
534	臺南市	下營區	大屯寮段	529-51	543	一般農業區	養殖用地	2678.703
535	臺南市	下營區	大屯寮段	529-51	542	一般農業區	養殖用地	320.665
536	臺南市	下營區	大屯寮段	529-52	542	一般農業區	養殖用地	3503.651
537	臺南市	下營區	大屯寮段	529-53	544-1	一般農業區	養殖用地	4008.686
538	臺南市	下營區	大屯寮段	529-54	544	一般農業區	養殖用地	715.688
539	臺南市	下營區	大屯寮段	529-54	544-1	一般農業區	養殖用地	2979.301
540	臺南市	下營區	大屯寮段	529-54	571	一般農業區	養殖用地	0.009
541	臺南市	下營區	大屯寮段	529-55	544	一般農業區	養殖用地	2945.726
542	臺南市	下營區	大屯寮段	529-55	544-1	一般農業區	養殖用地	0.742
543	臺南市	下營區	大屯寮段	529-55	571	一般農業區	養殖用地	0.573
544	臺南市	下營區	大屯寮段	529-56	533	一般農業區	養殖用地	223.266
545	臺南市	下營區	大屯寮段	529-56	544	一般農業區	養殖用地	2678.993
546	臺南市	下營區	大屯寮段	529-57	534	一般農業區	養殖用地	1090.403
547	臺南市	下營區	大屯寮段	529-57	533	一般農業區	養殖用地	4190.061
548	臺南市	下營區	大屯寮段	529-57	544	一般農業區	養殖用地	1.821
549	臺南市	下營區	大屯寮段	529-58	534	一般農業區	養殖用地	4969.087
550	臺南市	下營區	大屯寮段	529-58	533	一般農業區	養殖用地	1774.658
551	臺南市	下營區	大屯寮段	529-58	544	一般農業區	養殖用地	11.166
552	臺南市	下營區	大屯寮段	529-59	546-1	一般農業區	養殖用地	20.15
553	臺南市	下營區	大屯寮段	529-59	544	一般農業區	養殖用地	86.337
554	臺南市	下營區	大屯寮段	529-6	546	一般農業區	交通用地	1.336
555	臺南市	下營區	大屯寮段	529-6	543-1	一般農業區	交通用地	25.635
556	臺南市	下營區	大屯寮段	529-6	543	一般農業區	交通用地	111.912
557	臺南市	下營區	大屯寮段	529-6	448	一般農業區	交通用地	134.241
558	臺南市	下營區	大屯寮段	529-6	544-1	一般農業區	交通用地	163.825
559	臺南市	下營區	大屯寮段	529-6	542	一般農業區	交通用地	46.517
560	臺南市	下營區	大屯寮段	529-6	464	一般農業區	交通用地	150
561	臺南市	下營區	大屯寮段	529-6	575	一般農業區	交通用地	302.819
562	臺南市	下營區	大屯寮段	529-6	571	一般農業區	交通用地	733.739
563	臺南市	下營區	大屯寮段	529-6	574	一般農業區	交通用地	337.004
564	臺南市	下營區	大屯寮段	529-6	544-1	一般農業區	交通用地	5.891
565	臺南市	下營區	大屯寮段	529-6	560	一般農業區	交通用地	1.593
566	臺南市	下營區	大屯寮段	529-6	559	一般農業區	交通用地	16.424
567	臺南市	下營區	大屯寮段	529-6	565	一般農業區	交通用地	7.918
568	臺南市	下營區	大屯寮段	529-60	546	一般農業區	養殖用地	2183.886
569	臺南市	下營區	大屯寮段	529-60	546-1	一般農業區	養殖用地	2294.15
570	臺南市	下營區	大屯寮段	529-60	544	一般農業區	養殖用地	42.091
571	臺南市	下營區	大屯寮段	529-61	546	一般農業區	養殖用地	2243.276
572	臺南市	下營區	大屯寮段	529-61	546-1	一般農業區	養殖用地	2648.413
573	臺南市	下營區	大屯寮段	529-61	544	一般農業區	養殖用地	5.005
574	臺南市	下營區	大屯寮段	529-62	546	一般農業區	養殖用地	2047.972
575	臺南市	下營區	大屯寮段	529-62	546-1	一般農業區	養殖用地	2767.498
576	臺南市	下營區	大屯寮段	529-62	544-1	一般農業區	養殖用地	8.699
577	臺南市	下營區	大屯寮段	529-63	546	一般農業區	養殖用地	677.162
578	臺南市	下營區	大屯寮段	529-63	546-1	一般農業區	養殖用地	468.861
579	臺南市	下營區	大屯寮段	529-63	544-1	一般農業區	養殖用地	22.736
580	臺南市	下營區	大屯寮段	529-64	546	一般農業區	養殖用地	608.64
581	臺南市	下營區	大屯寮段	529-64	544-1	一般農業區	養殖用地	31.742

582	臺南市	下營區	大屯寮段	529-7	539	一般農業區	養殖用地	1192.634
583	臺南市	下營區	大屯寮段	529-7	539-1	一般農業區	養殖用地	2949.192
584	臺南市	下營區	大屯寮段	529-72	534	一般農業區	養殖用地	13.158
585	臺南市	下營區	大屯寮段	529-72	539	一般農業區	養殖用地	4007.552
586	臺南市	下營區	大屯寮段	529-72	533	一般農業區	養殖用地	187.26
587	臺南市	下營區	大屯寮段	529-74	539-1	一般農業區	養殖用地	3255.116
588	臺南市	下營區	大屯寮段	529-74	539	一般農業區	養殖用地	171.255
589	臺南市	下營區	大屯寮段	529-82	575	一般農業區	養殖用地	1877.264
590	臺南市	下營區	大屯寮段	529-82	571	一般農業區	養殖用地	189.347
591	臺南市	下營區	大屯寮段	529-82	573	一般農業區	養殖用地	1841.869
592	臺南市	下營區	大屯寮段	529-82	570	一般農業區	養殖用地	200.121
593	臺南市	下營區	大屯寮段	529-83	571	一般農業區	養殖用地	2294.686
594	臺南市	下營區	大屯寮段	529-83	570	一般農業區	養殖用地	958.419
595	臺南市	下營區	大屯寮段	529-84	571	一般農業區	養殖用地	4141.716
596	臺南市	下營區	大屯寮段	529-84	570	一般農業區	養殖用地	5128.014
597	臺南市	下營區	大屯寮段	529-84	565	一般農業區	養殖用地	160.761
598	臺南市	下營區	大屯寮段	529-84	565	一般農業區	養殖用地	4.941
599	臺南市	下營區	大屯寮段	529-86	561	一般農業區	農牧用地	21.316
600	臺南市	下營區	大屯寮段	529-87	561	一般農業區	農牧用地	164.357
601	臺南市	下營區	大屯寮段	529-87	471	一般農業區	農牧用地	2.091
602	臺南市	下營區	大屯寮段	769-10	496-1	一般農業區	養殖用地	175.331
603	臺南市	下營區	大屯寮段	529-88	539	一般農業區	養殖用地	829.645
604	臺南市	下營區	大屯寮段	769-11	493	一般農業區	養殖用地	48.855
605	臺南市	下營區	大屯寮段	529-88	539-1	一般農業區	養殖用地	953.655
606	臺南市	下營區	大屯寮段	769-12	493	一般農業區	養殖用地	1938.772
607	臺南市	下營區	大屯寮段	529-89	539	一般農業區	養殖用地	776.543
608	臺南市	下營區	大屯寮段	769-12	481	一般農業區	養殖用地	358.296
609	臺南市	下營區	大屯寮段	529-89	539-1	一般農業區	養殖用地	118.39
610	臺南市	下營區	大屯寮段	769-16	481	一般農業區	養殖用地	258.231
611	臺南市	下營區	大屯寮段	529-9	463	一般農業區	農牧用地	39.46
612	臺南市	下營區	大屯寮段	769-17	481	一般農業區	養殖用地	2905.72
613	臺南市	下營區	大屯寮段	529-9	467	一般農業區	農牧用地	60.879
614	臺南市	下營區	大屯寮段	769-18	493	一般農業區	養殖用地	4871.901
615	臺南市	下營區	大屯寮段	529-90	539-1	一般農業區	養殖用地	0.945
616	臺南市	下營區	大屯寮段	769-18	481	一般農業區	養殖用地	736.556
617	臺南市	下營區	大屯寮段	529-90	539	一般農業區	養殖用地	472.195
618	臺南市	下營區	大屯寮段	769-19	493	一般農業區	養殖用地	403.148
619	臺南市	下營區	大屯寮段	529-91	432	一般農業區	農牧用地	196.28
620	臺南市	下營區	大屯寮段	769-30	506-1	一般農業區	養殖用地	342.162
621	臺南市	下營區	大屯寮段	529-91	451	一般農業區	農牧用地	0.43
622	臺南市	下營區	大屯寮段	769-33	475	一般農業區	養殖用地	2458.633
623	臺南市	下營區	大屯寮段	529-97	432	一般農業區	交通用地	59.682
624	臺南市	下營區	大屯寮段	769-40	508	一般農業區	養殖用地	187.958
625	臺南市	下營區	大屯寮段	529-97	435	一般農業區	交通用地	42.724
626	臺南市	下營區	大屯寮段	769-62	475	一般農業區	養殖用地	52.976
627	臺南市	下營區	大屯寮段	529-98	430	一般農業區	交通用地	85.746
628	臺南市	下營區	大屯寮段	769-62	508	一般農業區	養殖用地	2430.598
629	臺南市	下營區	大屯寮段	529-99	443	一般農業區	交通用地	121.761
630	臺南市	下營區	大屯寮段	769-85	475	一般農業區	養殖用地	2143.43
631	臺南市	下營區	大屯寮段	529-99	442	一般農業區	交通用地	138.535
632	臺南市	下營區	大屯寮段	769-85	506-1	一般農業區	養殖用地	523.864
633	臺南市	下營區	大屯寮段	530-10	565	一般農業區	交通用地	311.215
634	臺南市	下營區	大屯寮段	769-86	506-1	一般農業區	養殖用地	1660.14

635	臺南市	下營區	大屯寮段	530-11	565	一般農業區	養殖用地	734.541
636	臺南市	下營區	大屯寮段	769-86	475	一般農業區	養殖用地	2802.269
637	臺南市	下營區	大屯寮段	530-35	565	一般農業區	養殖用地	474.129
638	臺南市	下營區	大屯寮段	769-86	508	一般農業區	養殖用地	86.566
639	臺南市	下營區	大屯寮段	530-36	565	一般農業區	養殖用地	299.22
640	臺南市	下營區	大屯寮段	769-42	506-1	一般農業區	養殖用地	55.179
641	臺南市	下營區	大屯寮段	530-37	565	一般農業區	養殖用地	536.33
642	臺南市	下營區	大屯寮段	769	493	一般農業區	水利用地	227.803
643	臺南市	下營區	大屯寮段	530-38	565	一般農業區	養殖用地	469.325
644	臺南市	下營區	大屯寮段	769	481	一般農業區	水利用地	189.629
645	臺南市	下營區	大屯寮段	530-39	565	一般農業區	養殖用地	692.781
646	臺南市	下營區	大屯寮段	769	508	一般農業區	水利用地	129.894
647	臺南市	下營區	大屯寮段	530-4	467	一般農業區	交通用地	12.768
648	臺南市	下營區	大屯寮段	595	496-1	一般農業區	養殖用地	4713.031
649	臺南市	下營區	大屯寮段	530-40	565	一般農業區	養殖用地	405.5
650	臺南市	下營區	大屯寮段	530-41	565	一般農業區	養殖用地	1210.7
651	臺南市	下營區	大屯寮段	530-42	565	一般農業區	養殖用地	3243.543
652	臺南市	下營區	大屯寮段	530-49	589	一般農業區	農牧用地	85.711
653	臺南市	下營區	大屯寮段	530-50	589	一般農業區	農牧用地	1668.822
654	臺南市	下營區	大屯寮段	530-50	583	一般農業區	農牧用地	23.681
655	臺南市	下營區	大屯寮段	530-50	471	一般農業區	農牧用地	0.112
656	臺南市	下營區	大屯寮段	530-51	589	一般農業區	交通用地	6.416

「公告嘉義縣及臺南市可優先推動漁業經營結合綠能之區位範圍」- 台南市麻豆區								
項次	縣市	鄉鎮區	段名	地號	魚塭號	使用分區	使用地類別	魚塭面積(平方公尺)
1	臺南市	麻豆區	北勢寮段	1	567-1	一般農業區	農牧用地	2677.637
2	臺南市	麻豆區	北勢寮段	1	396	一般農業區	農牧用地	225.852
3	臺南市	麻豆區	港子尾段	1	560	一般農業區	養殖用地	288.668
4	臺南市	麻豆區	港子尾段	1	410	一般農業區	養殖用地	2375.593
5	臺南市	麻豆區	港子尾段	1	558-1	一般農業區	養殖用地	2.568
6	臺南市	麻豆區	北勢寮段	1-1	389	一般農業區	農牧用地	3234.602
7	臺南市	麻豆區	北勢寮段	1-1	393	一般農業區	農牧用地	1422.043
8	臺南市	麻豆區	港子尾段	1-1	560	一般農業區	養殖用地	5075.878
9	臺南市	麻豆區	港子尾段	1-1	558-2	一般農業區	養殖用地	0.306
10	臺南市	麻豆區	港子尾段	1-1	558-1	一般農業區	養殖用地	12315.958
11	臺南市	麻豆區	港子尾段	1-100	572	一般農業區	養殖用地	450.987
12	臺南市	麻豆區	港子尾段	1-102	572	一般農業區	養殖用地	16.258
13	臺南市	麻豆區	港子尾段	1-104	572-1	一般農業區	養殖用地	240.764
14	臺南市	麻豆區	港子尾段	1-105	572-1	一般農業區	養殖用地	759.633
15	臺南市	麻豆區	港子尾段	1-106	572-1	一般農業區	養殖用地	685.376
16	臺南市	麻豆區	港子尾段	1-107	572-1	一般農業區	養殖用地	75.314
17	臺南市	麻豆區	港子尾段	1-11	556-1	一般農業區	水利用地	7.354
18	臺南市	麻豆區	港子尾段	1-11	573	一般農業區	水利用地	40.24
19	臺南市	麻豆區	港子尾段	1-11	572-1	一般農業區	水利用地	28.566
20	臺南市	麻豆區	港子尾段	1-112	572-1	一般農業區	養殖用地	257.906
21	臺南市	麻豆區	港子尾段	1-113	572-1	一般農業區	養殖用地	246.29
22	臺南市	麻豆區	港子尾段	1-12	264	一般農業區	養殖用地	271.028
23	臺南市	麻豆區	港子尾段	1-12	289-1	一般農業區	養殖用地	2617.451
24	臺南市	麻豆區	港子尾段	1-12	289-3	一般農業區	養殖用地	164.195
25	臺南市	麻豆區	北勢寮段	1-13	567-1	一般農業區	水利用地	26.86
26	臺南市	麻豆區	北勢寮段	1-13	396	一般農業區	水利用地	521.977
27	臺南市	麻豆區	北勢寮段	1-13	395	一般農業區	水利用地	84.714
28	臺南市	麻豆區	北勢寮段	1-13	391	一般農業區	水利用地	175.09
29	臺南市	麻豆區	北勢寮段	1-13	562	一般農業區	水利用地	36.987
30	臺南市	麻豆區	北勢寮段	1-14	391	一般農業區	農牧用地	5407.816
31	臺南市	麻豆區	北勢寮段	1-14	394	一般農業區	農牧用地	2152.633
32	臺南市	麻豆區	港子尾段	1-14	570	一般農業區	養殖用地	8711.337
33	臺南市	麻豆區	港子尾段	1-14	559	一般農業區	養殖用地	13102.621
34	臺南市	麻豆區	北勢寮段	1-15	391	一般農業區	水利用地	88.66
35	臺南市	麻豆區	北勢寮段	1-15	390	一般農業區	水利用地	25.601
36	臺南市	麻豆區	港子尾段	1-15	561	一般農業區	養殖用地	3608.694
37	臺南市	麻豆區	港子尾段	1-155	406	一般農業區	養殖用地	635.509
38	臺南市	麻豆區	港子尾段	1-156	416	一般農業區	養殖用地	2189.637
39	臺南市	麻豆區	港子尾段	1-156	405	一般農業區	養殖用地	97.127
40	臺南市	麻豆區	港子尾段	1-157	416	一般農業區	養殖用地	3301.694
41	臺南市	麻豆區	港子尾段	1-158	416	一般農業區	養殖用地	914.47
42	臺南市	麻豆區	港子尾段	1-159	560	一般農業區	養殖用地	373.535
43	臺南市	麻豆區	北勢寮段	1-16	390	一般農業區	農牧用地	36.716
44	臺南市	麻豆區	港子尾段	1-160	561	一般農業區	養殖用地	210.562
45	臺南市	麻豆區	港子尾段	1-161	559	一般農業區	養殖用地	944.153
46	臺南市	麻豆區	北勢寮段	1-17	389	一般農業區	水利用地	16.369
47	臺南市	麻豆區	港子尾段	1-17	561	一般農業區	水利用地	366.09
48	臺南市	麻豆區	港子尾段	1-17	561	一般農業區	水利用地	8.183
49	臺南市	麻豆區	港子尾段	1-18	558-2	一般農業區	水利用地	224.787
50	臺南市	麻豆區	北勢寮段	1-19	396	一般農業區	農牧用地	6384.496
51	臺南市	麻豆區	北勢寮段	1-19	567-1	一般農業區	農牧用地	97.159

52	臺南市	麻豆區	北勢寮段	1-19	568	一般農業區	農牧用地	2495.49
53	臺南市	麻豆區	北勢寮段	1-19	563	一般農業區	農牧用地	75.521
54	臺南市	麻豆區	港子尾段	1-19	558-2	一般農業區	養殖用地	487.877
55	臺南市	麻豆區	港子尾段	1-2	557-1	一般農業區	養殖用地	2976.483
56	臺南市	麻豆區	港子尾段	1-2	556-1	一般農業區	養殖用地	6910.525
57	臺南市	麻豆區	港子尾段	1-2	571-2	一般農業區	養殖用地	2289.126
58	臺南市	麻豆區	港子尾段	1-2	573	一般農業區	養殖用地	3532.216
59	臺南市	麻豆區	港子尾段	1-2	571-1	一般農業區	養殖用地	5328.379
60	臺南市	麻豆區	港子尾段	1-2	578-1	一般農業區	養殖用地	2294.995
61	臺南市	麻豆區	港子尾段	1-20	558-2	一般農業區	養殖用地	499.02
62	臺南市	麻豆區	港子尾段	1-210	561	一般農業區	養殖用地	364.83
63	臺南市	麻豆區	港子尾段	1-210	560	一般農業區	養殖用地	5296.287
64	臺南市	麻豆區	港子尾段	1-210	558-2	一般農業區	養殖用地	7048.885
65	臺南市	麻豆區	港子尾段	1-210	558-1	一般農業區	養殖用地	326.621
66	臺南市	麻豆區	北勢寮段	1-27	396	一般農業區	農牧用地	5152.885
67	臺南市	麻豆區	北勢寮段	1-27	395	一般農業區	農牧用地	7.874
68	臺南市	麻豆區	北勢寮段	1-27	395	一般農業區	農牧用地	139.179
69	臺南市	麻豆區	北勢寮段	1-27	562	一般農業區	農牧用地	120.295
70	臺南市	麻豆區	北勢寮段	1-27	563	一般農業區	農牧用地	1024.157
71	臺南市	麻豆區	北勢寮段	1-28	395	一般農業區	農牧用地	4346.393
72	臺南市	麻豆區	北勢寮段	1-28	562	一般農業區	農牧用地	2931.883
73	臺南市	麻豆區	港子尾段	1-28	576	一般農業區	水利用地	41.85
74	臺南市	麻豆區	北勢寮段	1-29	391	一般農業區	農牧用地	2504.468
75	臺南市	麻豆區	北勢寮段	1-29	394	一般農業區	農牧用地	55.927
76	臺南市	麻豆區	北勢寮段	1-3	390	一般農業區	水利用地	3.568
77	臺南市	麻豆區	北勢寮段	1-3	389	一般農業區	水利用地	20.524
78	臺南市	麻豆區	北勢寮段	1-30	391	一般農業區	農牧用地	1471.395
79	臺南市	麻豆區	北勢寮段	1-30	390	一般農業區	農牧用地	344.847
80	臺南市	麻豆區	北勢寮段	1-30	390-1	一般農業區	農牧用地	423.073
81	臺南市	麻豆區	北勢寮段	1-30	394	一般農業區	農牧用地	583.782
82	臺南市	麻豆區	北勢寮段	1-31	390	一般農業區	農牧用地	1170.661
83	臺南市	麻豆區	北勢寮段	1-31	390-1	一般農業區	農牧用地	1091.088
84	臺南市	麻豆區	北勢寮段	1-32	390	一般農業區	農牧用地	1329.241
85	臺南市	麻豆區	北勢寮段	1-32	390-1	一般農業區	農牧用地	1174.472
86	臺南市	麻豆區	港子尾段	1-32	408-3	一般農業區	水利用地	470.026
87	臺南市	麻豆區	港子尾段	1-32	406	一般農業區	水利用地	66.079
88	臺南市	麻豆區	港子尾段	1-32	405	一般農業區	水利用地	273.289
89	臺南市	麻豆區	港子尾段	1-32	416	一般農業區	水利用地	18.166
90	臺南市	麻豆區	北勢寮段	1-33	390	一般農業區	農牧用地	1268.107
91	臺南市	麻豆區	北勢寮段	1-33	390-1	一般農業區	農牧用地	1011.877
92	臺南市	麻豆區	港子尾段	1-33	408-1	一般農業區	養殖用地	317.651
93	臺南市	麻豆區	港子尾段	1-33	408-3	一般農業區	養殖用地	2431.243
94	臺南市	麻豆區	北勢寮段	1-34	389	一般農業區	農牧用地	2115.391
95	臺南市	麻豆區	北勢寮段	1-34	393	一般農業區	農牧用地	1164.446
96	臺南市	麻豆區	港子尾段	1-34	410	一般農業區	養殖用地	3722.555
97	臺南市	麻豆區	北勢寮段	1-35	389	一般農業區	農牧用地	2977.302
98	臺南市	麻豆區	北勢寮段	1-35	393	一般農業區	農牧用地	1292.904
99	臺南市	麻豆區	港子尾段	1-35	410	一般農業區	養殖用地	408.612
100	臺南市	麻豆區	港子尾段	1-36	410	一般農業區	養殖用地	1036.785
101	臺南市	麻豆區	港子尾段	1-37	410	一般農業區	養殖用地	4698.499
102	臺南市	麻豆區	港子尾段	1-38	558-1	一般農業區	養殖用地	33.531
103	臺南市	麻豆區	港子尾段	2	286-3	一般農業區	養殖用地	28.098
104	臺南市	麻豆區	港子尾段	1-38	410	一般農業區	養殖用地	2787.784

105	臺南市	麻豆區	港子尾段	2	286	一般農業區	養殖用地	121.672
106	臺南市	麻豆區	港子尾段	1-39	558-1	一般農業區	養殖用地	47.079
107	臺南市	麻豆區	港子尾段	2-64	289-3	一般農業區	養殖用地	1111.486
108	臺南市	麻豆區	港子尾段	1-39	410	一般農業區	養殖用地	4937.069
109	臺南市	麻豆區	港子尾段	2-64	286-3	一般農業區	養殖用地	14.139
110	臺南市	麻豆區	北勢寮段	1-4	396	一般農業區	水利用地	20.279
111	臺南市	麻豆區	港子尾段	2-64	286-3	一般農業區	養殖用地	0.014
112	臺南市	麻豆區	北勢寮段	1-4	395	一般農業區	水利用地	101.126
113	臺南市	麻豆區	北勢寮段	1-4	391	一般農業區	水利用地	44.634
114	臺南市	麻豆區	港子尾段	1-40	408-1	一般農業區	養殖用地	537.715
115	臺南市	麻豆區	港子尾段	1-41	408-1	一般農業區	養殖用地	1603.836
116	臺南市	麻豆區	北勢寮段	1-42	390	一般農業區	農牧用地	60.056
117	臺南市	麻豆區	港子尾段	1-42	408-1	一般農業區	養殖用地	1840.523
118	臺南市	麻豆區	北勢寮段	1-43	389	一般農業區	農牧用地	46.012
119	臺南市	麻豆區	港子尾段	1-43	408-1	一般農業區	養殖用地	5845.913
120	臺南市	麻豆區	港子尾段	1-43	406	一般農業區	養殖用地	10
121	臺南市	麻豆區	北勢寮段	1-44	389	一般農業區	農牧用地	53.053
122	臺南市	麻豆區	港子尾段	1-44	406	一般農業區	養殖用地	688.945
123	臺南市	麻豆區	港子尾段	1-44	408-1	一般農業區	養殖用地	0.064
124	臺南市	麻豆區	北勢寮段	1-45	393	一般農業區	農牧用地	87.779
125	臺南市	麻豆區	港子尾段	1-45	406	一般農業區	養殖用地	676.292
126	臺南市	麻豆區	港子尾段	1-46	417	一般農業區	養殖用地	673.604
127	臺南市	麻豆區	港子尾段	1-46	406	一般農業區	養殖用地	352.89
128	臺南市	麻豆區	港子尾段	1-46	405	一般農業區	養殖用地	79.399
129	臺南市	麻豆區	北勢寮段	1-47	394	一般農業區	農牧用地	1164.239
130	臺南市	麻豆區	港子尾段	1-47	417	一般農業區	養殖用地	2837.22
131	臺南市	麻豆區	港子尾段	1-47	405	一般農業區	養殖用地	2471.236
132	臺南市	麻豆區	海墘段	207	523	一般農業區	農牧用地	5894.561
133	臺南市	麻豆區	北勢寮段	1-49	569	一般農業區	農牧用地	717.021
134	臺南市	麻豆區	海墘段	296	726	暫未編定	暫未編定	1174.743
135	臺南市	麻豆區	北勢寮段	1-51	569	一般農業區	農牧用地	697.787
136	臺南市	麻豆區	海墘段	296-1	726	暫未編定	暫未編定	2539.166
137	臺南市	麻豆區	港子尾段	1-51	416	一般農業區	養殖用地	2275.708
138	臺南市	麻豆區	港子尾段	1-52	405	一般農業區	養殖用地	3742.076
139	臺南市	麻豆區	北勢寮段	1-53	569	一般農業區	農牧用地	1245.087
140	臺南市	麻豆區	港子尾段	1-53	406	一般農業區	養殖用地	1069.108
141	臺南市	麻豆區	港子尾段	1-53	405	一般農業區	養殖用地	839.029
142	臺南市	麻豆區	港子尾段	1-54	408-1	一般農業區	養殖用地	1.433
143	臺南市	麻豆區	港子尾段	1-54	406	一般農業區	養殖用地	2808.156
144	臺南市	麻豆區	港子尾段	1-54	408-3	一般農業區	養殖用地	11.055
145	臺南市	麻豆區	北勢寮段	1-55	569	一般農業區	農牧用地	3379.636
146	臺南市	麻豆區	港子尾段	1-55	408-1	一般農業區	養殖用地	280.449
147	臺南市	麻豆區	港子尾段	1-55	408-3	一般農業區	養殖用地	2101.585
148	臺南市	麻豆區	港子尾段	1-56	408-1	一般農業區	養殖用地	316.739
149	臺南市	麻豆區	港子尾段	1-56	408-3	一般農業區	養殖用地	2096.29
150	臺南市	麻豆區	北勢寮段	1-57	569	一般農業區	農牧用地	566.122
151	臺南市	麻豆區	港子尾段	1-57	557-1	一般農業區	養殖用地	535.566
152	臺南市	麻豆區	港子尾段	1-58	557-1	一般農業區	養殖用地	638.477
153	臺南市	麻豆區	北勢寮段	1-59	564	一般農業區	農牧用地	923.734
154	臺南市	麻豆區	北勢寮段	1-59	569	一般農業區	農牧用地	168.527
155	臺南市	麻豆區	港子尾段	1-59	557-1	一般農業區	養殖用地	666.259
156	臺南市	麻豆區	北勢寮段	1-6	391	一般農業區	水利用地	9.116
157	臺南市	麻豆區	港子尾段	1-60	557-1	一般農業區	養殖用地	669.444

158	臺南市	麻豆區	北勢寮段	1-61	564	一般農業區	農牧用地	572.608
159	臺南市	麻豆區	港子尾段	1-61	557-1	一般農業區	養殖用地	808.744
160	臺南市	麻豆區	港子尾段	1-62	557-1	一般農業區	養殖用地	67.982
161	臺南市	麻豆區	港子尾段	1-62	571-2	一般農業區	養殖用地	432.86
162	臺南市	麻豆區	北勢寮段	1-63	564	一般農業區	農牧用地	767.358
163	臺南市	麻豆區	港子尾段	1-63	571-2	一般農業區	養殖用地	1728.227
164	臺南市	麻豆區	港子尾段	1-64	571-2	一般農業區	養殖用地	604.916
165	臺南市	麻豆區	北勢寮段	1-65	564	一般農業區	農牧用地	743.568
166	臺南市	麻豆區	北勢寮段	1-67	564	一般農業區	農牧用地	821.53
167	臺南市	麻豆區	港子尾段	1-69	578	一般農業區	養殖用地	108.965
168	臺南市	麻豆區	港子尾段	1-69	574	一般農業區	養殖用地	2745.319
169	臺南市	麻豆區	港子尾段	1-69	576	一般農業區	養殖用地	472.392
170	臺南市	麻豆區	港子尾段	1-69	572	一般農業區	養殖用地	6.738
171	臺南市	麻豆區	北勢寮段	1-7	389	一般農業區	水利用地	4.753
172	臺南市	麻豆區	港子尾段	1-7	626-5	鄉村區	交通用地	24.927
173	臺南市	麻豆區	港子尾段	1-7	626-5	鄉村區	交通用地	10.371
174	臺南市	麻豆區	北勢寮段	1-8	390	一般農業區	水利用地	92.628
175	臺南市	麻豆區	北勢寮段	1-8	389	一般農業區	水利用地	81.094
176	臺南市	麻豆區	港子尾段	1-81	558-2	一般農業區	水利用地	183.888
177	臺南市	麻豆區	港子尾段	1-83	410	一般農業區	水利用地	31.161
178	臺南市	麻豆區	港子尾段	1-84	561	一般農業區	養殖用地	2723.306
179	臺南市	麻豆區	港子尾段	1-84	559	一般農業區	養殖用地	178.498
180	臺南市	麻豆區	港子尾段	1-85	559	一般農業區	養殖用地	27.959
181	臺南市	麻豆區	港子尾段	1-85	558-2	一般農業區	養殖用地	2171.91
182	臺南市	麻豆區	港子尾段	1-86	558-2	一般農業區	養殖用地	709.96
183	臺南市	麻豆區	港子尾段	1-87	570	一般農業區	養殖用地	1709.937
184	臺南市	麻豆區	北勢寮段	1-90	568	一般農業區	農牧用地	1634.962
185	臺南市	麻豆區	港子尾段	1-90	572-1	一般農業區	養殖用地	51.348
186	臺南市	麻豆區	港子尾段	1-91	572	一般農業區	養殖用地	84.958
187	臺南市	麻豆區	港子尾段	1-92	572	一般農業區	養殖用地	118.082
188	臺南市	麻豆區	港子尾段	1-93	573	一般農業區	養殖用地	347.971
189	臺南市	麻豆區	港子尾段	1-93	580	一般農業區	養殖用地	5988.879
190	臺南市	麻豆區	港子尾段	1-93	578-1	一般農業區	養殖用地	316.56
191	臺南市	麻豆區	港子尾段	1-93	578	一般農業區	養殖用地	7546.281
192	臺南市	麻豆區	港子尾段	1-93	583	一般農業區	養殖用地	2673.223
193	臺南市	麻豆區	港子尾段	1-93	574	一般農業區	養殖用地	3586.597
194	臺南市	麻豆區	港子尾段	1-93	576	一般農業區	養殖用地	6129.417
195	臺南市	麻豆區	港子尾段	1-96	572	一般農業區	養殖用地	640.019
196	臺南市	麻豆區	港子尾段	1-97	572	一般農業區	養殖用地	373.421
197	臺南市	麻豆區	港子尾段	1-98	572	一般農業區	養殖用地	173.934
198	臺南市	麻豆區	港子尾段	1-99	572	一般農業區	養殖用地	643.116
199	臺南市	麻豆區	港子尾段	10	660	一般農業區	養殖用地	6704.681
200	臺南市	麻豆區	北勢寮段	10-1	308	一般農業區	養殖用地	295.281
201	臺南市	麻豆區	北勢寮段	10-1	308-1	一般農業區	養殖用地	52
202	臺南市	麻豆區	北勢寮段	10-1	320	一般農業區	養殖用地	2045.513
203	臺南市	麻豆區	北勢寮段	10-1	319	一般農業區	養殖用地	2730.318
204	臺南市	麻豆區	北勢寮段	10-1	318	一般農業區	養殖用地	18.229
205	臺南市	麻豆區	北勢寮段	10-1	316	一般農業區	養殖用地	503.096
206	臺南市	麻豆區	北勢寮段	10-10	328	一般農業區	農牧用地	45.384
207	臺南市	麻豆區	北勢寮段	10-11	318	一般農業區	養殖用地	2102.468
208	臺南市	麻豆區	北勢寮段	10-11	328	一般農業區	養殖用地	50.964
209	臺南市	麻豆區	北勢寮段	10-12	328	一般農業區	養殖用地	3112.658
210	臺南市	麻豆區	北勢寮段	10-12	318	一般農業區	養殖用地	51.218

211	臺南市	麻豆區	北勢寮段	10-13	334	一般農業區	養殖用地	138.467
212	臺南市	麻豆區	北勢寮段	10-14	328	一般農業區	養殖用地	4161.848
213	臺南市	麻豆區	北勢寮段	10-14	334	一般農業區	養殖用地	257.749
214	臺南市	麻豆區	北勢寮段	10-15	320	一般農業區	交通用地	215.982
215	臺南市	麻豆區	北勢寮段	10-15	318	一般農業區	交通用地	269.861
216	臺南市	麻豆區	北勢寮段	10-15	328	一般農業區	交通用地	99.429
217	臺南市	麻豆區	北勢寮段	10-16	318	一般農業區	養殖用地	68.382
218	臺南市	麻豆區	北勢寮段	10-16	316	一般農業區	養殖用地	2553.011
219	臺南市	麻豆區	北勢寮段	10-17	318	一般農業區	養殖用地	40.438
220	臺南市	麻豆區	北勢寮段	10-17	316	一般農業區	養殖用地	781.046
221	臺南市	麻豆區	北勢寮段	10-17	317	一般農業區	養殖用地	1839.803
222	臺南市	麻豆區	北勢寮段	10-18	318	一般農業區	養殖用地	31.076
223	臺南市	麻豆區	北勢寮段	10-18	317	一般農業區	養殖用地	5084.882
224	臺南市	麻豆區	北勢寮段	10-18	317-1	一般農業區	養殖用地	2273.96
225	臺南市	麻豆區	北勢寮段	10-18	328	一般農業區	養殖用地	63.074
226	臺南市	麻豆區	北勢寮段	10-19	317	一般農業區	養殖用地	681.326
227	臺南市	麻豆區	北勢寮段	10-19	317-1	一般農業區	養殖用地	2271.434
228	臺南市	麻豆區	北勢寮段	10-2	308	一般農業區	水利用地	65.215
229	臺南市	麻豆區	北勢寮段	10-2	319	一般農業區	水利用地	304.151
230	臺南市	麻豆區	北勢寮段	10-2	316	一般農業區	水利用地	173.282
231	臺南市	麻豆區	北勢寮段	10-2	317	一般農業區	水利用地	230.453
232	臺南市	麻豆區	北勢寮段	10-2	317-1	一般農業區	水利用地	97.122
233	臺南市	麻豆區	北勢寮段	10-2	317-1	一般農業區	水利用地	5.001
234	臺南市	麻豆區	北勢寮段	10-20	307-1	一般農業區	養殖用地	842.672
235	臺南市	麻豆區	北勢寮段	10-20	308	一般農業區	養殖用地	746.224
236	臺南市	麻豆區	北勢寮段	10-20	319	一般農業區	養殖用地	1140.65
237	臺南市	麻豆區	北勢寮段	10-20	322	一般農業區	養殖用地	1060.186
238	臺南市	麻豆區	北勢寮段	10-21	327	一般農業區	養殖用地	412.533
239	臺南市	麻豆區	北勢寮段	10-21	327-1	一般農業區	養殖用地	5692.703
240	臺南市	麻豆區	北勢寮段	10-21	317	一般農業區	養殖用地	397.719
241	臺南市	麻豆區	北勢寮段	10-21	317-1	一般農業區	養殖用地	266.181
242	臺南市	麻豆區	北勢寮段	10-22	474	一般農業區	養殖用地	6909.693
243	臺南市	麻豆區	北勢寮段	10-22	297	一般農業區	養殖用地	4444.303
244	臺南市	麻豆區	北勢寮段	10-22	297-1	一般農業區	養殖用地	3328.85
245	臺南市	麻豆區	北勢寮段	10-22	327	一般農業區	養殖用地	3063.403
246	臺南市	麻豆區	北勢寮段	10-22	325	一般農業區	養殖用地	2549.775
247	臺南市	麻豆區	北勢寮段	10-22	483	一般農業區	養殖用地	158.21
248	臺南市	麻豆區	北勢寮段	10-22	483	一般農業區	養殖用地	5.474
249	臺南市	麻豆區	北勢寮段	10-23	327	一般農業區	養殖用地	2067.384
250	臺南市	麻豆區	北勢寮段	10-24	297-1	一般農業區	養殖用地	1872.563
251	臺南市	麻豆區	北勢寮段	10-25	297	一般農業區	養殖用地	1392.665
252	臺南市	麻豆區	北勢寮段	10-25	297-1	一般農業區	養殖用地	1076.02
253	臺南市	麻豆區	北勢寮段	10-26	297-1	一般農業區	養殖用地	2857.139
254	臺南市	麻豆區	北勢寮段	10-26	305	一般農業區	養殖用地	37.795
255	臺南市	麻豆區	北勢寮段	10-26	297	一般農業區	養殖用地	1017.288
256	臺南市	麻豆區	北勢寮段	10-27	305	一般農業區	養殖用地	0.752
257	臺南市	麻豆區	北勢寮段	10-28	305	一般農業區	養殖用地	3343.887
258	臺南市	麻豆區	北勢寮段	10-29	305	一般農業區	養殖用地	2359.249
259	臺南市	麻豆區	北勢寮段	10-29	472	一般農業區	養殖用地	1287.333
260	臺南市	麻豆區	北勢寮段	10-3	316	一般農業區	養殖用地	1667.201
261	臺南市	麻豆區	北勢寮段	10-3	315	一般農業區	養殖用地	3657.761
262	臺南市	麻豆區	北勢寮段	10-3	317	一般農業區	養殖用地	131.658
263	臺南市	麻豆區	北勢寮段	10-3	327-1	一般農業區	養殖用地	799.701

264	臺南市	麻豆區	北勢寮段	10-3	327	一般農業區	養殖用地	170.177
265	臺南市	麻豆區	北勢寮段	10-30	305	一般農業區	養殖用地	40.861
266	臺南市	麻豆區	北勢寮段	10-30	297	一般農業區	養殖用地	880.609
267	臺南市	麻豆區	北勢寮段	10-30	472	一般農業區	養殖用地	0.68
268	臺南市	麻豆區	北勢寮段	10-30	474	一般農業區	養殖用地	1427.932
269	臺南市	麻豆區	北勢寮段	10-31	471	一般農業區	養殖用地	9.153
270	臺南市	麻豆區	北勢寮段	10-31	325	一般農業區	養殖用地	1925.814
271	臺南市	麻豆區	北勢寮段	10-31	474	一般農業區	養殖用地	355.667
272	臺南市	麻豆區	北勢寮段	10-32	471	一般農業區	養殖用地	25.463
273	臺南市	麻豆區	北勢寮段	10-32	325	一般農業區	養殖用地	3020.671
274	臺南市	麻豆區	北勢寮段	10-4	320	一般農業區	養殖用地	2524.109
275	臺南市	麻豆區	北勢寮段	10-4	318	一般農業區	養殖用地	312.868
276	臺南市	麻豆區	北勢寮段	10-5	320	一般農業區	養殖用地	155.704
277	臺南市	麻豆區	北勢寮段	10-6	320	一般農業區	養殖用地	94.134
278	臺南市	麻豆區	港子尾段	10-6	660	一般農業區	養殖用地	2221.416
279	臺南市	麻豆區	北勢寮段	10-7	318	一般農業區	養殖用地	2143.91
280	臺南市	麻豆區	北勢寮段	10-9	318	一般農業區	養殖用地	1818.437
281	臺南市	麻豆區	港埔段	102	824	一般農業區	養殖用地	1037.506
282	臺南市	麻豆區	營後段	102	964	一般農業區	農牧用地	0.282
283	臺南市	麻豆區	廟後段	1073	543	暫未編定	暫未編定	5.55
284	臺南市	麻豆區	廟後段	1074	543	暫未編定	暫未編定	147.139
285	臺南市	麻豆區	廟後段	1075	543	暫未編定	暫未編定	700.075
286	臺南市	麻豆區	廟後段	1076	543	暫未編定	暫未編定	39.196
287	臺南市	麻豆區	廟後段	1077	543	暫未編定	暫未編定	0.003
288	臺南市	麻豆區	北勢寮段	11	331	一般農業區	養殖用地	1956.74
289	臺南市	麻豆區	北勢寮段	11	333	一般農業區	養殖用地	164.309
290	臺南市	麻豆區	北勢寮段	11	330	一般農業區	養殖用地	4233.269
291	臺南市	麻豆區	北勢寮段	11	332	一般農業區	養殖用地	357.637
292	臺南市	麻豆區	北勢寮段	11-109	483	一般農業區	水利用地	2.466
293	臺南市	麻豆區	北勢寮段	11-12	317-1	一般農業區	養殖用地	59.497
294	臺南市	麻豆區	北勢寮段	11-12	333	一般農業區	養殖用地	159.231
295	臺南市	麻豆區	北勢寮段	11-12	332	一般農業區	養殖用地	197.031
296	臺南市	麻豆區	北勢寮段	11-13	327-1	一般農業區	養殖用地	517.427
297	臺南市	麻豆區	北勢寮段	11-13	317-1	一般農業區	養殖用地	56.911
298	臺南市	麻豆區	北勢寮段	11-13	331	一般農業區	養殖用地	1303.757
299	臺南市	麻豆區	北勢寮段	11-13	333	一般農業區	養殖用地	372.877
300	臺南市	麻豆區	北勢寮段	11-14	327	一般農業區	養殖用地	153.541
301	臺南市	麻豆區	北勢寮段	11-14	327-1	一般農業區	養殖用地	922.185
302	臺南市	麻豆區	北勢寮段	11-14	331	一般農業區	養殖用地	1828.36
303	臺南市	麻豆區	北勢寮段	11-15	327	一般農業區	養殖用地	696.74
304	臺南市	麻豆區	北勢寮段	11-15	331	一般農業區	養殖用地	1052.891
305	臺南市	麻豆區	北勢寮段	11-16	331	一般農業區	養殖用地	735.553
306	臺南市	麻豆區	北勢寮段	11-16	330	一般農業區	養殖用地	1591.854
307	臺南市	麻豆區	北勢寮段	11-17	326	一般農業區	養殖用地	2483.713
308	臺南市	麻豆區	北勢寮段	11-18	327	一般農業區	養殖用地	594.679
309	臺南市	麻豆區	北勢寮段	11-18	326	一般農業區	養殖用地	6653.696
310	臺南市	麻豆區	北勢寮段	11-18	331	一般農業區	養殖用地	1173.723
311	臺南市	麻豆區	北勢寮段	11-19	297	一般農業區	養殖用地	0.279
312	臺南市	麻豆區	北勢寮段	11-19	483	一般農業區	養殖用地	23.256
313	臺南市	麻豆區	北勢寮段	11-19	326	一般農業區	養殖用地	2490.655
314	臺南市	麻豆區	北勢寮段	11-20	326	一般農業區	養殖用地	1318.95
315	臺南市	麻豆區	北勢寮段	11-20	483	一般農業區	養殖用地	952.335
316	臺南市	麻豆區	北勢寮段	11-21	483	一般農業區	養殖用地	1213.469

317	臺南市	麻豆區	北勢寮段	11-22	483	一般農業區	養殖用地	12496.989
318	臺南市	麻豆區	北勢寮段	11-22	326	一般農業區	養殖用地	157.186
319	臺南市	麻豆區	港子尾段	11-4	660	一般農業區	養殖用地	760.621
320	臺南市	麻豆區	港子尾段	11-5	660	一般農業區	養殖用地	16.362
321	臺南市	麻豆區	港子尾段	11-6	660	一般農業區	養殖用地	11.106
322	臺南市	麻豆區	港子尾段	11-7	660	一般農業區	養殖用地	662.708
323	臺南市	麻豆區	港子尾段	11-7	669-2	一般農業區	養殖用地	0.201
324	臺南市	麻豆區	營後段	111	966	一般農業區	農牧用地	3643.322
325	臺南市	麻豆區	營後段	111	964	一般農業區	農牧用地	378.28
326	臺南市	麻豆區	營後段	111	980	一般農業區	農牧用地	4522.411
327	臺南市	麻豆區	廟後段	1114	365	一般農業區	農牧用地	1511.291
328	臺南市	麻豆區	廟後段	1114	366	一般農業區	農牧用地	734.279
329	臺南市	麻豆區	廟後段	1115	360	一般農業區	養殖用地	2.036
330	臺南市	麻豆區	營後段	114	1026-2	一般農業區	農牧用地	4851.239
331	臺南市	麻豆區	廟後段	115	486	一般農業區	養殖用地	661.73
332	臺南市	麻豆區	廟後段	116	486	一般農業區	養殖用地	1354.821
333	臺南市	麻豆區	廟後段	117	486	一般農業區	養殖用地	1614.403
334	臺南市	麻豆區	營後段	118	1027	一般農業區	農牧用地	2329.158
335	臺南市	麻豆區	營後段	118	969	一般農業區	農牧用地	11.152
336	臺南市	麻豆區	廟後段	118	486	一般農業區	養殖用地	1427.502
337	臺南市	麻豆區	港埔段	118-1	924	一般農業區	農牧用地	4.842
338	臺南市	麻豆區	營後段	119	999	一般農業區	農牧用地	2170.146
339	臺南市	麻豆區	營後段	119	969	一般農業區	農牧用地	13.283
340	臺南市	麻豆區	營後段	119	1027	一般農業區	農牧用地	175.016
341	臺南市	麻豆區	廟後段	119	486	一般農業區	養殖用地	1499.955
342	臺南市	麻豆區	北勢寮段	12	317-1	一般農業區	水利用地	38.089
343	臺南市	麻豆區	北勢寮段	12	333	一般農業區	水利用地	20.364
344	臺南市	麻豆區	港子尾段	12	659-1	一般農業區	養殖用地	301.957
345	臺南市	麻豆區	港子尾段	12	659	一般農業區	養殖用地	149.387
346	臺南市	麻豆區	港子尾段	12	656-2	一般農業區	養殖用地	9020.345
347	臺南市	麻豆區	北勢寮段	12-3	317-1	一般農業區	養殖用地	4081.692
348	臺南市	麻豆區	北勢寮段	12-3	333	一般農業區	養殖用地	8044.778
349	臺南市	麻豆區	北勢寮段	12-3	336	一般農業區	養殖用地	62.651
350	臺南市	麻豆區	北勢寮段	12-3	332	一般農業區	養殖用地	5917.167
351	臺南市	麻豆區	港子尾段	12-3	656-2	一般農業區	養殖用地	249.94
352	臺南市	麻豆區	港子尾段	12-3	656	一般農業區	養殖用地	5451.913
353	臺南市	麻豆區	港子尾段	12-4	656	一般農業區	養殖用地	1347.018
354	臺南市	麻豆區	港子尾段	12-4	669-1	一般農業區	養殖用地	1002.605
355	臺南市	麻豆區	港子尾段	12-4	669	一般農業區	養殖用地	2608.243
356	臺南市	麻豆區	港子尾段	12-5	669-1	一般農業區	養殖用地	1628.221
357	臺南市	麻豆區	港子尾段	12-5	669	一般農業區	養殖用地	3188.596
358	臺南市	麻豆區	港子尾段	12-5	669-2	一般農業區	養殖用地	1029.824
359	臺南市	麻豆區	港子尾段	12-6	669-1	一般農業區	養殖用地	2286.813
360	臺南市	麻豆區	港子尾段	12-6	669-2	一般農業區	養殖用地	3275.816
361	臺南市	麻豆區	營後段	120	999	一般農業區	水利用地	7.773
362	臺南市	麻豆區	廟後段	120	486	一般農業區	養殖用地	2308.271
363	臺南市	麻豆區	營後段	121	1009	一般農業區	水利用地	83.591
364	臺南市	麻豆區	廟後段	121	484	一般農業區	養殖用地	13.355
365	臺南市	麻豆區	營後段	122	1026	一般農業區	農牧用地	1152.399
366	臺南市	麻豆區	營後段	122	1009	一般農業區	農牧用地	1454.668
367	臺南市	麻豆區	廟後段	122	484	一般農業區	養殖用地	98.582
368	臺南市	麻豆區	營後段	122-1	1026	一般農業區	農牧用地	1844.017
369	臺南市	麻豆區	營後段	122-1	1027	一般農業區	農牧用地	0.296

370	臺南市	麻豆區	營後段	122-1	1009	一般農業區	農牧用地	1587.366
371	臺南市	麻豆區	營後段	122-2	1026	一般農業區	農牧用地	2620.019
372	臺南市	麻豆區	營後段	122-2	1009	一般農業區	農牧用地	3246.189
373	臺南市	麻豆區	營後段	122-2	1008	一般農業區	農牧用地	349.618
374	臺南市	麻豆區	營後段	122-2	1026-1	一般農業區	農牧用地	5.237
375	臺南市	麻豆區	營後段	123	1026-1	一般農業區	農牧用地	3732.165
376	臺南市	麻豆區	營後段	123	1008	一般農業區	農牧用地	415.077
377	臺南市	麻豆區	營後段	123	1026-3	一般農業區	農牧用地	2813.212
378	臺南市	麻豆區	廟後段	123	486	一般農業區	養殖用地	181.49
379	臺南市	麻豆區	廟後段	123	485	一般農業區	養殖用地	3339.161
380	臺南市	麻豆區	營後段	124	1026-2	一般農業區	水利用地	39.234
381	臺南市	麻豆區	廟後段	124	481	一般農業區	養殖用地	56.719
382	臺南市	麻豆區	廟後段	125	498	一般農業區	養殖用地	304.69
383	臺南市	麻豆區	廟後段	125	481	一般農業區	養殖用地	68.413
384	臺南市	麻豆區	營後段	126	1026-1	一般農業區	農牧用地	194.466
385	臺南市	麻豆區	營後段	126	1026-3	一般農業區	農牧用地	129.553
386	臺南市	麻豆區	廟後段	126	485	一般農業區	養殖用地	3912.25
387	臺南市	麻豆區	廟後段	126	498	一般農業區	養殖用地	1945.967
388	臺南市	麻豆區	廟後段	127	498	一般農業區	養殖用地	896.26
389	臺南市	麻豆區	廟後段	127	481	一般農業區	養殖用地	618.987
390	臺南市	麻豆區	廟後段	128	498	一般農業區	養殖用地	1276.92
391	臺南市	麻豆區	廟後段	128	481	一般農業區	養殖用地	418.73
392	臺南市	麻豆區	廟後段	129	498	一般農業區	養殖用地	75.874
393	臺南市	麻豆區	廟後段	129	497	一般農業區	養殖用地	32.277
394	臺南市	麻豆區	北勢寮段	13	334	一般農業區	養殖用地	4056.831
395	臺南市	麻豆區	北勢寮段	13-1	334	一般農業區	水利用地	0.314
396	臺南市	麻豆區	北勢寮段	13-1	345	一般農業區	水利用地	493.156
397	臺南市	麻豆區	北勢寮段	13-1	334	一般農業區	水利用地	1.022
398	臺南市	麻豆區	北勢寮段	13-7	334	一般農業區	養殖用地	1195.733
399	臺南市	麻豆區	北勢寮段	13-7	335	一般農業區	養殖用地	310.387
400	臺南市	麻豆區	北勢寮段	13-8	335	一般農業區	養殖用地	18.126
401	臺南市	麻豆區	北勢寮段	13-8	336	一般農業區	養殖用地	3972.951
402	臺南市	麻豆區	北勢寮段	13-9	335	一般農業區	養殖用地	3410.734
403	臺南市	麻豆區	北勢寮段	13-9	336	一般農業區	養殖用地	1.559
404	臺南市	麻豆區	廟後段	130	497	一般農業區	養殖用地	1690.905
405	臺南市	麻豆區	營後段	131	1033	一般農業區	農牧用地	1414.702
406	臺南市	麻豆區	營後段	131	1034	一般農業區	農牧用地	183.828
407	臺南市	麻豆區	廟後段	131	497	一般農業區	養殖用地	2008.848
408	臺南市	麻豆區	廟後段	132	497	一般農業區	養殖用地	2511.598
409	臺南市	麻豆區	廟後段	133	497	一般農業區	養殖用地	925.172
410	臺南市	麻豆區	港子尾段	133-2	1010	一般農業區	養殖用地	4081.047
411	臺南市	麻豆區	港子尾段	134	1021	一般農業區	農牧用地	4431.972
412	臺南市	麻豆區	港子尾段	134	1010	一般農業區	農牧用地	1181.525
413	臺南市	麻豆區	廟後段	134	497	一般農業區	養殖用地	1397.819
414	臺南市	麻豆區	港子尾段	135	1021	一般農業區	農牧用地	5368.289
415	臺南市	麻豆區	港子尾段	135	998	一般農業區	農牧用地	1197.655
416	臺南市	麻豆區	港子尾段	135	1028	一般農業區	農牧用地	171.349
417	臺南市	麻豆區	廟後段	135	505	一般農業區	養殖用地	408.798
418	臺南市	麻豆區	港子尾段	135-1	998	一般農業區	農牧用地	3043.786
419	臺南市	麻豆區	港子尾段	135-2	1028	一般農業區	養殖用地	92.124
420	臺南市	麻豆區	港子尾段	135-2	1010	一般農業區	養殖用地	1017.547
421	臺南市	麻豆區	港子尾段	136	998	一般農業區	農牧用地	3511.144
422	臺南市	麻豆區	港子尾段	136	1028	一般農業區	農牧用地	4230.709

423	臺南市	麻豆區	港子尾段	136	999	一般農業區	農牧用地	0.089
424	臺南市	麻豆區	廟後段	136	505	一般農業區	養殖用地	1042.165
425	臺南市	麻豆區	港子尾段	137	1028	一般農業區	農牧用地	2837.585
426	臺南市	麻豆區	廟後段	137	505	一般農業區	養殖用地	4258.495
427	臺南市	麻豆區	廟後段	137	504	一般農業區	養殖用地	18.726
428	臺南市	麻豆區	港子尾段	137-3	1028	一般農業區	養殖用地	361.723
429	臺南市	麻豆區	港子尾段	137-3	1010	一般農業區	養殖用地	430.68
430	臺南市	麻豆區	廟後段	138	504	一般農業區	養殖用地	113.453
431	臺南市	麻豆區	廟後段	138	502	一般農業區	養殖用地	1394.296
432	臺南市	麻豆區	廟後段	139	504	一般農業區	養殖用地	1198.058
433	臺南市	麻豆區	北勢寮段	14	172	一般農業區	養殖用地	5317.901
434	臺南市	麻豆區	北勢寮段	14	180	一般農業區	養殖用地	3657.437
435	臺南市	麻豆區	港埔段	14	716	一般農業區	水利用地	92.643
436	臺南市	麻豆區	北勢寮段	14-1	166	一般農業區	養殖用地	3712.221
437	臺南市	麻豆區	北勢寮段	14-18	166	一般農業區	水利用地	177.36
438	臺南市	麻豆區	北勢寮段	14-19	166	一般農業區	水利用地	31.416
439	臺南市	麻豆區	北勢寮段	14-2	347	一般農業區	水利用地	94.484
440	臺南市	麻豆區	北勢寮段	14-28	176	一般農業區	農牧用地	18.39
441	臺南市	麻豆區	北勢寮段	14-29	176	一般農業區	農牧用地	29.947
442	臺南市	麻豆區	北勢寮段	14-3	165	一般農業區	農牧用地	2253.07
443	臺南市	麻豆區	北勢寮段	14-30	176	一般農業區	養殖用地	1235.651
444	臺南市	麻豆區	北勢寮段	14-31	176	一般農業區	養殖用地	2.729
445	臺南市	麻豆區	北勢寮段	14-37	176	一般農業區	農牧用地	14.349
446	臺南市	麻豆區	北勢寮段	14-38	176	一般農業區	養殖用地	434.83
447	臺南市	麻豆區	北勢寮段	14-39	176	一般農業區	養殖用地	397.59
448	臺南市	麻豆區	北勢寮段	14-4	165	一般農業區	農牧用地	1381.459
449	臺南市	麻豆區	北勢寮段	14-88	176	一般農業區	農牧用地	1.045
450	臺南市	麻豆區	北勢寮段	14-89	176	一般農業區	農牧用地	23.848
451	臺南市	麻豆區	北勢寮段	14-9	295	一般農業區	養殖用地	5499.633
452	臺南市	麻豆區	北勢寮段	14-9	172	一般農業區	養殖用地	67.372
453	臺南市	麻豆區	北勢寮段	14-9	296	一般農業區	養殖用地	5380.319
454	臺南市	麻豆區	北勢寮段	14-9	180	一般農業區	養殖用地	388.927
455	臺南市	麻豆區	北勢寮段	14-9	347	一般農業區	養殖用地	3477.487
456	臺南市	麻豆區	北勢寮段	14-9	346	一般農業區	養殖用地	2045.589
457	臺南市	麻豆區	北勢寮段	14-90	176	一般農業區	農牧用地	34.645
458	臺南市	麻豆區	北勢寮段	14-91	176	一般農業區	農牧用地	32.611
459	臺南市	麻豆區	北勢寮段	14-92	166	一般農業區	養殖用地	2916.756
460	臺南市	麻豆區	北勢寮段	14-92	165	一般農業區	養殖用地	133.588
461	臺南市	麻豆區	營後段	140	1034	一般農業區	農牧用地	1810.848
462	臺南市	麻豆區	營後段	140	1035	一般農業區	農牧用地	1770.975
463	臺南市	麻豆區	廟後段	140	504	一般農業區	養殖用地	75.176
464	臺南市	麻豆區	廟後段	140	502	一般農業區	養殖用地	886.797
465	臺南市	麻豆區	營後段	141	1004	一般農業區	農牧用地	4166.009
466	臺南市	麻豆區	營後段	141	1033	一般農業區	農牧用地	58.433
467	臺南市	麻豆區	營後段	141	1034	一般農業區	農牧用地	127.009
468	臺南市	麻豆區	廟後段	141	504	一般農業區	養殖用地	1053.007
469	臺南市	麻豆區	營後段	142	1035	一般農業區	農牧用地	2126.22
470	臺南市	麻豆區	營後段	142	1036	一般農業區	農牧用地	2300.73
471	臺南市	麻豆區	廟後段	142	502	一般農業區	養殖用地	2628.343
472	臺南市	麻豆區	廟後段	142	504	一般農業區	養殖用地	140.536
473	臺南市	麻豆區	廟後段	143	504	一般農業區	養殖用地	2345.262
474	臺南市	麻豆區	營後段	144	1002	一般農業區	農牧用地	15019.046
475	臺南市	麻豆區	營後段	144	1004	一般農業區	農牧用地	419.349

476	臺南市	麻豆區	營後段	144	1004	一般農業區	農牧用地	23.652
477	臺南市	麻豆區	營後段	144	1035	一般農業區	農牧用地	43.294
478	臺南市	麻豆區	營後段	144	1036	一般農業區	農牧用地	144.128
479	臺南市	麻豆區	廟後段	145	504	一般農業區	養殖用地	1324.735
480	臺南市	麻豆區	廟後段	145	502	一般農業區	養殖用地	518.118
481	臺南市	麻豆區	廟後段	145	503	一般農業區	養殖用地	53.364
482	臺南市	麻豆區	港埔段	146	911	一般農業區	農牧用地	16.66
483	臺南市	麻豆區	廟後段	146	503	一般農業區	養殖用地	2079.107
484	臺南市	麻豆區	港埔段	147	911	一般農業區	農牧用地	19.24
485	臺南市	麻豆區	廟後段	147	502	一般農業區	農牧用地	47.338
486	臺南市	麻豆區	廟後段	148	506	一般農業區	養殖用地	22.962
487	臺南市	麻豆區	北勢寮段	1482	90	一般農業區	交通用地	17.993
488	臺南市	麻豆區	廟後段	149	506	一般農業區	養殖用地	174.854
489	臺南市	麻豆區	北勢寮段	15	176	一般農業區	養殖用地	33.726
490	臺南市	麻豆區	北勢寮段	15	175	一般農業區	養殖用地	2350.85
491	臺南市	麻豆區	北勢寮段	15	178	一般農業區	養殖用地	33.375
492	臺南市	麻豆區	港埔段	15	817	一般農業區	水利用地	0.067
493	臺南市	麻豆區	港埔段	15	716	一般農業區	水利用地	0.659
494	臺南市	麻豆區	廟後段	15	338	一般農業區	水利用地	146.729
495	臺南市	麻豆區	北勢寮段	15-1	344	一般農業區	養殖用地	204.913
496	臺南市	麻豆區	北勢寮段	15-1	345	一般農業區	養殖用地	1800.374
497	臺南市	麻豆區	北勢寮段	15-27	344	一般農業區	水利用地	13.539
498	臺南市	麻豆區	北勢寮段	15-28	344	一般農業區	水利用地	6.732
499	臺南市	麻豆區	北勢寮段	15-9	344	一般農業區	養殖用地	127.806
500	臺南市	麻豆區	北勢寮段	15-9	345	一般農業區	養殖用地	2364.303
501	臺南市	麻豆區	營後段	150	1011	一般農業區	農牧用地	908.934
502	臺南市	麻豆區	廟後段	150	506	一般農業區	養殖用地	82.35
503	臺南市	麻豆區	營後段	151	1009	一般農業區	農牧用地	361.449
504	臺南市	麻豆區	營後段	151	1011	一般農業區	農牧用地	15422.804
505	臺南市	麻豆區	營後段	151	1013	一般農業區	農牧用地	5210.106
506	臺南市	麻豆區	廟後段	151	506	一般農業區	養殖用地	1.772
507	臺南市	麻豆區	營後段	152	1009	一般農業區	水利用地	4.87
508	臺南市	麻豆區	廟後段	152	502	一般農業區	養殖用地	3.173
509	臺南市	麻豆區	北勢寮段	1521	99	一般農業區	養殖用地	2633.017
510	臺南市	麻豆區	北勢寮段	1522	99	一般農業區	養殖用地	1624.999
511	臺南市	麻豆區	北勢寮段	1526	89	一般農業區	農牧用地	1986.763
512	臺南市	麻豆區	北勢寮段	1527	89	一般農業區	養殖用地	3291.941
513	臺南市	麻豆區	北勢寮段	1528	89	一般農業區	養殖用地	3928.375
514	臺南市	麻豆區	北勢寮段	1529	89	一般農業區	養殖用地	3131.09
515	臺南市	麻豆區	營後段	153	996	一般農業區	農牧用地	10770.701
516	臺南市	麻豆區	營後段	153	995	一般農業區	農牧用地	84.018
517	臺南市	麻豆區	北勢寮段	1530	88	一般農業區	養殖用地	3116.826
518	臺南市	麻豆區	北勢寮段	1531	88	一般農業區	養殖用地	3550.779
519	臺南市	麻豆區	北勢寮段	1532	88	一般農業區	養殖用地	2865.523
520	臺南市	麻豆區	北勢寮段	1533	85	一般農業區	養殖用地	1411.587
521	臺南市	麻豆區	北勢寮段	1534	85	一般農業區	養殖用地	1785.685
522	臺南市	麻豆區	廟後段	154	506	一般農業區	養殖用地	786.775
523	臺南市	麻豆區	廟後段	154	506-1	一般農業區	養殖用地	789.191
524	臺南市	麻豆區	廟後段	154	354	一般農業區	養殖用地	0.114
525	臺南市	麻豆區	北勢寮段	1548	87	一般農業區	水利用地	31.589
526	臺南市	麻豆區	廟後段	155	506	一般農業區	養殖用地	863.966
527	臺南市	麻豆區	廟後段	155	506-1	一般農業區	養殖用地	999.349
528	臺南市	麻豆區	廟後段	155	354	一般農業區	養殖用地	6.052

529	臺南市	麻豆區	港子尾段	155-11	959	一般農業區	農牧用地	181.494
530	臺南市	麻豆區	北勢寮段	1559	87	一般農業區	養殖用地	963.592
531	臺南市	麻豆區	北勢寮段	1559-1	87	一般農業區	水利用地	62.877
532	臺南市	麻豆區	營後段	156	1024	一般農業區	農牧用地	8730.93
533	臺南市	麻豆區	廟後段	156	506	一般農業區	養殖用地	1002.188
534	臺南市	麻豆區	廟後段	156	506-1	一般農業區	養殖用地	1009.443
535	臺南市	麻豆區	廟後段	156	354	一般農業區	養殖用地	2.953
536	臺南市	麻豆區	港子尾段	156-14	960	一般農業區	農牧用地	2875.64
537	臺南市	麻豆區	港子尾段	156-14	959	一般農業區	農牧用地	437.084
538	臺南市	麻豆區	港子尾段	156-15	960	一般農業區	水利用地	204.812
539	臺南市	麻豆區	港子尾段	156-15	959	一般農業區	水利用地	4.411
540	臺南市	麻豆區	港子尾段	156-16	960	一般農業區	農牧用地	11.766
541	臺南市	麻豆區	港子尾段	156-30	955	一般農業區	農牧用地	12.563
542	臺南市	麻豆區	港子尾段	156-45	959	一般農業區	農牧用地	4017.976
543	臺南市	麻豆區	北勢寮段	1560	87	一般農業區	養殖用地	890.563
544	臺南市	麻豆區	北勢寮段	1560-1	87	一般農業區	水利用地	37.978
545	臺南市	麻豆區	北勢寮段	1562	90	一般農業區	養殖用地	2233.373
546	臺南市	麻豆區	北勢寮段	1562-1	90	一般農業區	水利用地	15.812
547	臺南市	麻豆區	北勢寮段	1563	90	一般農業區	養殖用地	2270.539
548	臺南市	麻豆區	北勢寮段	1564	90	一般農業區	養殖用地	1905.57
549	臺南市	麻豆區	北勢寮段	1565	90	一般農業區	水利用地	0.004
550	臺南市	麻豆區	北勢寮段	1565-2	90	一般農業區	水利用地	1.858
551	臺南市	麻豆區	北勢寮段	1569	91	一般農業區	農牧用地	1112.456
552	臺南市	麻豆區	營後段	157	1024	一般農業區	農牧用地	2466.222
553	臺南市	麻豆區	營後段	157	1022	一般農業區	農牧用地	2897.443
554	臺南市	麻豆區	廟後段	157	506	一般農業區	養殖用地	1975.23
555	臺南市	麻豆區	廟後段	157	506-1	一般農業區	養殖用地	180.112
556	臺南市	麻豆區	港子尾段	157-1	957	一般農業區	農牧用地	168.514
557	臺南市	麻豆區	港子尾段	157-4	957	一般農業區	水利用地	14.635
558	臺南市	麻豆區	北勢寮段	1570	91	一般農業區	養殖用地	1584.714
559	臺南市	麻豆區	北勢寮段	1571	91	一般農業區	養殖用地	1499.874
560	臺南市	麻豆區	北勢寮段	1572	91	一般農業區	養殖用地	1861.522
561	臺南市	麻豆區	北勢寮段	1573	91	一般農業區	養殖用地	1652.351
562	臺南市	麻豆區	北勢寮段	1573	92	一般農業區	養殖用地	125.886
563	臺南市	麻豆區	北勢寮段	1574	92	一般農業區	養殖用地	1365.507
564	臺南市	麻豆區	北勢寮段	1574	91	一般農業區	養殖用地	343.071
565	臺南市	麻豆區	北勢寮段	1575	92	一般農業區	養殖用地	1230.809
566	臺南市	麻豆區	北勢寮段	1576	92	一般農業區	養殖用地	2317.257
567	臺南市	麻豆區	營後段	158	1022	一般農業區	養殖用地	1142.948
568	臺南市	麻豆區	廟後段	158	506-1	一般農業區	養殖用地	1820.807
569	臺南市	麻豆區	廟後段	158	354	一般農業區	養殖用地	0.284
570	臺南市	麻豆區	港子尾段	158-15	958	一般農業區	農牧用地	11.822
571	臺南市	麻豆區	港子尾段	158-16	958	一般農業區	水利用地	34.985
572	臺南市	麻豆區	港子尾段	158-16	957	一般農業區	水利用地	328.466
573	臺南市	麻豆區	港子尾段	158-3	933-1	一般農業區	水利用地	48.416
574	臺南市	麻豆區	北勢寮段	1584-1	100	一般農業區	水利用地	218.325
575	臺南市	麻豆區	北勢寮段	1589	101	一般農業區	養殖用地	612.492
576	臺南市	麻豆區	港子尾段	159	958	一般農業區	農牧用地	5019.134
577	臺南市	麻豆區	港子尾段	159	956-1	一般農業區	農牧用地	2541.312
578	臺南市	麻豆區	港子尾段	159	956	一般農業區	農牧用地	3035.96
579	臺南市	麻豆區	營後段	159	1022	一般農業區	農牧用地	3921.121
580	臺南市	麻豆區	廟後段	159	506	一般農業區	養殖用地	1945.315
581	臺南市	麻豆區	廟後段	159	506-1	一般農業區	養殖用地	1873.817

582	臺南市	麻豆區	港子尾段	159-1	958	一般農業區	水利用地	215.133
583	臺南市	麻豆區	港子尾段	159-2	958	一般農業區	農牧用地	99.901
584	臺南市	麻豆區	港子尾段	159-3	958	一般農業區	水利用地	2.965
585	臺南市	麻豆區	港子尾段	159-5	958	一般農業區	水利用地	0.731
586	臺南市	麻豆區	北勢寮段	1591	101	一般農業區	養殖用地	2248.995
587	臺南市	麻豆區	北勢寮段	1592	101	一般農業區	養殖用地	2431.992
588	臺南市	麻豆區	北勢寮段	1593	101	一般農業區	養殖用地	2115.623
589	臺南市	麻豆區	北勢寮段	1594	100	一般農業區	農牧用地	1784.825
590	臺南市	麻豆區	北勢寮段	1595	91	一般農業區	水利用地	27.713
591	臺南市	麻豆區	北勢寮段	1595	100	一般農業區	水利用地	134.546
592	臺南市	麻豆區	港子尾段	16	656	一般農業區	水利用地	235.435
593	臺南市	麻豆區	港子尾段	16	669-1	一般農業區	水利用地	557.897
594	臺南市	麻豆區	港子尾段	16-1	666	一般農業區	養殖用地	3873.579
595	臺南市	麻豆區	港子尾段	16-2	666	一般農業區	養殖用地	281.735
596	臺南市	麻豆區	港子尾段	16-2	667	一般農業區	養殖用地	2114.732
597	臺南市	麻豆區	港子尾段	16-2	656	一般農業區	養殖用地	48.034
598	臺南市	麻豆區	港子尾段	16-3	667	一般農業區	養殖用地	1835.776
599	臺南市	麻豆區	港子尾段	16-3	656	一般農業區	養殖用地	23.721
600	臺南市	麻豆區	港子尾段	16-3	669-1	一般農業區	養殖用地	898.458
601	臺南市	麻豆區	港子尾段	16-3	668	一般農業區	養殖用地	3075.565
602	臺南市	麻豆區	港子尾段	160	928	一般農業區	養殖用地	2353.63
603	臺南市	麻豆區	港子尾段	160	948	一般農業區	養殖用地	323.671
604	臺南市	麻豆區	港子尾段	160	973	一般農業區	養殖用地	113.76
605	臺南市	麻豆區	港子尾段	160	973	一般農業區	養殖用地	4.685
606	臺南市	麻豆區	廟後段	160	507	一般農業區	交通用地	7.69
607	臺南市	麻豆區	港子尾段	160-1	948	一般農業區	養殖用地	288.439
608	臺南市	麻豆區	港子尾段	160-1	928	一般農業區	養殖用地	25.776
609	臺南市	麻豆區	港子尾段	160-2	891	一般農業區	養殖用地	31.035
610	臺南市	麻豆區	港子尾段	160-2	948	一般農業區	養殖用地	1663.901
611	臺南市	麻豆區	港子尾段	160-2	892	一般農業區	養殖用地	11.864
612	臺南市	麻豆區	港子尾段	160-5	891	一般農業區	交通用地	17.879
613	臺南市	麻豆區	港子尾段	160-6	891	一般農業區	養殖用地	1304.463
614	臺南市	麻豆區	港子尾段	160-6	892	一般農業區	養殖用地	109.569
615	臺南市	麻豆區	北勢寮段	1603	104	一般農業區	農牧用地	1819.521
616	臺南市	麻豆區	北勢寮段	1604	105	一般農業區	養殖用地	831.961
617	臺南市	麻豆區	北勢寮段	1605	105	一般農業區	養殖用地	1874.915
618	臺南市	麻豆區	北勢寮段	1606	105	一般農業區	養殖用地	2225.06
619	臺南市	麻豆區	北勢寮段	1607	105	一般農業區	養殖用地	967.331
620	臺南市	麻豆區	北勢寮段	1608	105	一般農業區	養殖用地	41.837
621	臺南市	麻豆區	北勢寮段	1608	108	一般農業區	養殖用地	1393.239
622	臺南市	麻豆區	北勢寮段	1609	108	一般農業區	養殖用地	1580.68
623	臺南市	麻豆區	港子尾段	161	914	一般農業區	農牧用地	50.391
624	臺南市	麻豆區	港子尾段	161	915	一般農業區	農牧用地	9.621
625	臺南市	麻豆區	營後段	161	1020	一般農業區	農牧用地	221.808
626	臺南市	麻豆區	廟後段	161	354	一般農業區	養殖用地	76.331
627	臺南市	麻豆區	港子尾段	161-1	914	一般農業區	水利用地	87.372
628	臺南市	麻豆區	港子尾段	161-1	915	一般農業區	水利用地	43.259
629	臺南市	麻豆區	港子尾段	161-2	892	一般農業區	養殖用地	392.64
630	臺南市	麻豆區	港子尾段	161-2	914	一般農業區	養殖用地	4530.4
631	臺南市	麻豆區	港子尾段	161-2	915	一般農業區	養殖用地	958.772
632	臺南市	麻豆區	港子尾段	161-3	914	一般農業區	交通用地	64.973
633	臺南市	麻豆區	港子尾段	161-4	892	一般農業區	養殖用地	834.245
634	臺南市	麻豆區	港子尾段	161-4	914	一般農業區	養殖用地	148.769

635	臺南市	麻豆區	港子尾段	161-5	914	一般農業區	養殖用地	4.481
636	臺南市	麻豆區	港子尾段	161-6	892	一般農業區	養殖用地	3946.803
637	臺南市	麻豆區	港子尾段	161-9	909	一般農業區	農牧用地	49.564
638	臺南市	麻豆區	港子尾段	161-9	915	一般農業區	農牧用地	282.846
639	臺南市	麻豆區	港子尾段	161-9	910	一般農業區	農牧用地	1.484
640	臺南市	麻豆區	北勢寮段	1610	108	一般農業區	養殖用地	2019.868
641	臺南市	麻豆區	北勢寮段	1613	110	一般農業區	養殖用地	75.239
642	臺南市	麻豆區	北勢寮段	1613	108	一般農業區	養殖用地	1414.217
643	臺南市	麻豆區	北勢寮段	1614	110	一般農業區	養殖用地	2381.042
644	臺南市	麻豆區	北勢寮段	1615	110	一般農業區	養殖用地	2361.836
645	臺南市	麻豆區	北勢寮段	1616	110	一般農業區	養殖用地	1883.174
646	臺南市	麻豆區	北勢寮段	1617	110	一般農業區	養殖用地	1114.656
647	臺南市	麻豆區	港子尾段	162	891	一般農業區	養殖用地	135.924
648	臺南市	麻豆區	港子尾段	162	892	一般農業區	養殖用地	2773.034
649	臺南市	麻豆區	營後段	162	1020	一般農業區	農牧用地	1567.895
650	臺南市	麻豆區	廟後段	162	354	一般農業區	交通用地	239.948
651	臺南市	麻豆區	廟後段	162	355	一般農業區	交通用地	87.767
652	臺南市	麻豆區	廟後段	162	365	一般農業區	交通用地	40.185
653	臺南市	麻豆區	廟後段	162	366	一般農業區	交通用地	25.617
654	臺南市	麻豆區	廟後段	162	373	一般農業區	交通用地	58.016
655	臺南市	麻豆區	廟後段	162	373	一般農業區	交通用地	3.846
656	臺南市	麻豆區	港子尾段	162-1	892	一般農業區	養殖用地	608.819
657	臺南市	麻豆區	港子尾段	162-2	892	一般農業區	養殖用地	2090.059
658	臺南市	麻豆區	港子尾段	162-2	914	一般農業區	養殖用地	3166.242
659	臺南市	麻豆區	港子尾段	162-2	915	一般農業區	養殖用地	918.402
660	臺南市	麻豆區	北勢寮段	1627	110	一般農業區	水利用地	1.041
661	臺南市	麻豆區	北勢寮段	1628	109	一般農業區	農牧用地	1175.54
662	臺南市	麻豆區	北勢寮段	1629	109	一般農業區	農牧用地	1026.545
663	臺南市	麻豆區	港子尾段	163	948	一般農業區	養殖用地	963.687
664	臺南市	麻豆區	港子尾段	163	892	一般農業區	養殖用地	13.629
665	臺南市	麻豆區	港子尾段	163	973-1	一般農業區	養殖用地	3370.891
666	臺南市	麻豆區	營後段	163	1018	一般農業區	農牧用地	1810.006
667	臺南市	麻豆區	營後段	163	1019	一般農業區	農牧用地	3160.003
668	臺南市	麻豆區	廟後段	163	354	一般農業區	養殖用地	5202.577
669	臺南市	麻豆區	廟後段	163	355	一般農業區	養殖用地	393.387
670	臺南市	麻豆區	港子尾段	163-1	973-1	一般農業區	養殖用地	1509.364
671	臺南市	麻豆區	港子尾段	163-1	914	一般農業區	養殖用地	183.463
672	臺南市	麻豆區	港子尾段	163-1	913	一般農業區	養殖用地	4686.768
673	臺南市	麻豆區	港子尾段	163-1	913	一般農業區	養殖用地	126.91
674	臺南市	麻豆區	港子尾段	163-1	915	一般農業區	養殖用地	15.826
675	臺南市	麻豆區	港子尾段	163-2	948	一般農業區	養殖用地	692.686
676	臺南市	麻豆區	港子尾段	163-2	892	一般農業區	養殖用地	33.923
677	臺南市	麻豆區	港子尾段	163-3	892	一般農業區	養殖用地	153.295
678	臺南市	麻豆區	港子尾段	163-3	948	一般農業區	養殖用地	921.183
679	臺南市	麻豆區	北勢寮段	1630	109	一般農業區	農牧用地	1729.478
680	臺南市	麻豆區	北勢寮段	1631	109	一般農業區	農牧用地	1686.551
681	臺南市	麻豆區	北勢寮段	1632	107	一般農業區	農牧用地	1775.506
682	臺南市	麻豆區	北勢寮段	1633	107	一般農業區	農牧用地	1562.804
683	臺南市	麻豆區	北勢寮段	1634	107	一般農業區	養殖用地	645.814
684	臺南市	麻豆區	北勢寮段	1634	107	一般農業區	養殖用地	524.854
685	臺南市	麻豆區	北勢寮段	1634-1	107	一般農業區	農牧用地	232.955
686	臺南市	麻豆區	北勢寮段	1634-2	107	一般農業區	養殖用地	257.738
687	臺南市	麻豆區	北勢寮段	1635	107	一般農業區	養殖用地	2284.213

688	臺南市	麻豆區	北勢寮段	1636	107	一般農業區	養殖用地	877.828
689	臺南市	麻豆區	北勢寮段	1637	106	一般農業區	養殖用地	1350.484
690	臺南市	麻豆區	北勢寮段	1637	107	一般農業區	養殖用地	37.046
691	臺南市	麻豆區	北勢寮段	1638	106	一般農業區	養殖用地	1455.512
692	臺南市	麻豆區	北勢寮段	1639	106	一般農業區	養殖用地	1505.601
693	臺南市	麻豆區	港子尾段	164	973	一般農業區	養殖用地	2545.549
694	臺南市	麻豆區	營後段	164	1018	一般農業區	農牧用地	3549.885
695	臺南市	麻豆區	營後段	164	1010	一般農業區	農牧用地	29.457
696	臺南市	麻豆區	廟後段	164	355	一般農業區	交通用地	136.239
697	臺南市	麻豆區	港子尾段	164-1	973	一般農業區	養殖用地	2386.399
698	臺南市	麻豆區	港子尾段	164-2	948	一般農業區	養殖用地	5.968
699	臺南市	麻豆區	港子尾段	164-2	973	一般農業區	養殖用地	66.83
700	臺南市	麻豆區	港子尾段	164-2	973-1	一般農業區	養殖用地	2.095
701	臺南市	麻豆區	港子尾段	164-3	973-1	一般農業區	養殖用地	96.623
702	臺南市	麻豆區	港子尾段	164-3	973-2	一般農業區	養殖用地	2499.558
703	臺南市	麻豆區	港子尾段	164-4	973-1	一般農業區	養殖用地	106.965
704	臺南市	麻豆區	港子尾段	164-4	973	一般農業區	養殖用地	208.938
705	臺南市	麻豆區	港子尾段	164-5	973-1	一般農業區	養殖用地	116.128
706	臺南市	麻豆區	港子尾段	164-5	973	一般農業區	養殖用地	587.218
707	臺南市	麻豆區	港子尾段	164-5	973-2	一般農業區	養殖用地	1791.825
708	臺南市	麻豆區	港子尾段	164-6	973-1	一般農業區	養殖用地	48.33
709	臺南市	麻豆區	港子尾段	164-6	973-2	一般農業區	養殖用地	1887.357
710	臺南市	麻豆區	港子尾段	164-6	913	一般農業區	養殖用地	47.595
711	臺南市	麻豆區	北勢寮段	1640	103	一般農業區	養殖用地	1280.572
712	臺南市	麻豆區	北勢寮段	1640	106	一般農業區	養殖用地	255.825
713	臺南市	麻豆區	北勢寮段	1641	104	一般農業區	養殖用地	16.744
714	臺南市	麻豆區	北勢寮段	1641	103	一般農業區	養殖用地	2084.397
715	臺南市	麻豆區	北勢寮段	1642	104	一般農業區	養殖用地	26.49
716	臺南市	麻豆區	北勢寮段	1644	112	一般農業區	農牧用地	370.415
717	臺南市	麻豆區	北勢寮段	1644-1	112	一般農業區	農牧用地	1087.618
718	臺南市	麻豆區	北勢寮段	1644-2	112	一般農業區	農牧用地	359.398
719	臺南市	麻豆區	北勢寮段	1649	111	一般農業區	農牧用地	1616.102
720	臺南市	麻豆區	港子尾段	165	913	一般農業區	農牧用地	4631.513
721	臺南市	麻豆區	港子尾段	165	974-1	一般農業區	農牧用地	2307.623
722	臺南市	麻豆區	營後段	165	1013	一般農業區	水利用地	1.417
723	臺南市	麻豆區	北勢寮段	1650	111	一般農業區	農牧用地	1647.299
724	臺南市	麻豆區	北勢寮段	1651	111	一般農業區	農牧用地	750.279
725	臺南市	麻豆區	北勢寮段	1652	111	一般農業區	農牧用地	1902.374
726	臺南市	麻豆區	北勢寮段	1653	111	一般農業區	農牧用地	1536.19
727	臺南市	麻豆區	北勢寮段	1654	209	一般農業區	養殖用地	3100.493
728	臺南市	麻豆區	北勢寮段	1655	209	一般農業區	養殖用地	1295.444
729	臺南市	麻豆區	北勢寮段	1656	209	一般農業區	養殖用地	870.39
730	臺南市	麻豆區	港子尾段	166	913	一般農業區	農牧用地	1926.174
731	臺南市	麻豆區	港子尾段	166	974-1	一般農業區	農牧用地	347.769
732	臺南市	麻豆區	營後段	166	1016	一般農業區	水利用地	32.341
733	臺南市	麻豆區	廟後段	166	353	一般農業區	養殖用地	4432.998
734	臺南市	麻豆區	北勢寮段	1664	125	一般農業區	養殖用地	215.376
735	臺南市	麻豆區	北勢寮段	1665	125	一般農業區	養殖用地	1389.353
736	臺南市	麻豆區	北勢寮段	1666	125	一般農業區	養殖用地	1107.015
737	臺南市	麻豆區	北勢寮段	1667	125	一般農業區	養殖用地	454.068
738	臺南市	麻豆區	北勢寮段	1668	127	一般農業區	養殖用地	647.7
739	臺南市	麻豆區	北勢寮段	1669	127	一般農業區	養殖用地	1201.801
740	臺南市	麻豆區	營後段	167	1018	一般農業區	農牧用地	53.747

741	臺南市	麻豆區	營後段	167	1017	一般農業區	農牧用地	2087.356
742	臺南市	麻豆區	營後段	167	1023	一般農業區	農牧用地	3117.249
743	臺南市	麻豆區	港子尾段	167-5	974-1	一般農業區	交通用地	5.728
744	臺南市	麻豆區	港子尾段	167-8	954	一般農業區	農牧用地	3263.043
745	臺南市	麻豆區	北勢寮段	1670	127	一般農業區	養殖用地	2197.957
746	臺南市	麻豆區	北勢寮段	1670	126	一般農業區	養殖用地	1.906
747	臺南市	麻豆區	北勢寮段	1671	126	一般農業區	養殖用地	2591.637
748	臺南市	麻豆區	北勢寮段	1672	126	一般農業區	養殖用地	1412.188
749	臺南市	麻豆區	北勢寮段	1673	126	一般農業區	養殖用地	1830.522
750	臺南市	麻豆區	北勢寮段	1674	126	一般農業區	養殖用地	989.145
751	臺南市	麻豆區	港子尾段	168	955	一般農業區	農牧用地	3367.739
752	臺南市	麻豆區	營後段	168	1016	一般農業區	水利用地	123.232
753	臺南市	麻豆區	港子尾段	168-1	955	一般農業區	農牧用地	44.153
754	臺南市	麻豆區	港子尾段	168-2	955	一般農業區	農牧用地	9.856
755	臺南市	麻豆區	港子尾段	169	955	一般農業區	農牧用地	3724.166
756	臺南市	麻豆區	港子尾段	169	954	一般農業區	農牧用地	150.656
757	臺南市	麻豆區	營後段	169	1013	一般農業區	農牧用地	273.013
758	臺南市	麻豆區	營後段	169	1016	一般農業區	農牧用地	8083.933
759	臺南市	麻豆區	營後段	169	1015	一般農業區	農牧用地	97.236
760	臺南市	麻豆區	廟後段	169	352	一般農業區	交通用地	89.063
761	臺南市	麻豆區	北勢寮段	1691	124	一般農業區	農牧用地	967.178
762	臺南市	麻豆區	北勢寮段	1692	124	一般農業區	農牧用地	1277.631
763	臺南市	麻豆區	北勢寮段	1693	124	一般農業區	農牧用地	1356.759
764	臺南市	麻豆區	北勢寮段	1694	124	一般農業區	農牧用地	948.992
765	臺南市	麻豆區	北勢寮段	1695	124	一般農業區	農牧用地	442.613
766	臺南市	麻豆區	北勢寮段	1696	131	一般農業區	養殖用地	105.411
767	臺南市	麻豆區	北勢寮段	1697	131	一般農業區	養殖用地	1370.771
768	臺南市	麻豆區	港子尾段	17-4	669-1	一般農業區	水利用地	99.621
769	臺南市	麻豆區	港子尾段	17-6	668	一般農業區	養殖用地	895.793
770	臺南市	麻豆區	港子尾段	17-6	669-1	一般農業區	養殖用地	173.785
771	臺南市	麻豆區	港子尾段	170	954	一般農業區	農牧用地	1281.818
772	臺南市	麻豆區	營後段	170	1013	一般農業區	農牧用地	5.387
773	臺南市	麻豆區	營後段	170	1015	一般農業區	農牧用地	10365.101
774	臺南市	麻豆區	廟後段	170	352	一般農業區	養殖用地	18.604
775	臺南市	麻豆區	港子尾段	170-6	954	一般農業區	農牧用地	7.753
776	臺南市	麻豆區	營後段	171	1011	一般農業區	農牧用地	197.066
777	臺南市	麻豆區	營後段	171	1014	一般農業區	農牧用地	4870.826
778	臺南市	麻豆區	營後段	172	1002	一般農業區	水利用地	3.117
779	臺南市	麻豆區	廟後段	172	353	一般農業區	養殖用地	974.194
780	臺南市	麻豆區	北勢寮段	1723	140-1	一般農業區	水利用地	1.721
781	臺南市	麻豆區	北勢寮段	1723	140	一般農業區	水利用地	4.054
782	臺南市	麻豆區	北勢寮段	1723	140	一般農業區	水利用地	36.086
783	臺南市	麻豆區	北勢寮段	1723	149	一般農業區	水利用地	70.908
784	臺南市	麻豆區	北勢寮段	1723	149	一般農業區	水利用地	14.669
785	臺南市	麻豆區	北勢寮段	1723	153	一般農業區	水利用地	25.33
786	臺南市	麻豆區	營後段	173	1002	一般農業區	水利用地	1.059
787	臺南市	麻豆區	廟後段	173	353	一般農業區	交通用地	6.384
788	臺南市	麻豆區	營後段	174	1002	一般農業區	農牧用地	76.421
789	臺南市	麻豆區	廟後段	174	507	一般農業區	養殖用地	4342.371
790	臺南市	麻豆區	廟後段	174	355	一般農業區	養殖用地	3.547
791	臺南市	麻豆區	廟後段	175	355	一般農業區	養殖用地	25.682
792	臺南市	麻豆區	廟後段	175	507	一般農業區	養殖用地	4334.795
793	臺南市	麻豆區	廟後段	175	509	一般農業區	養殖用地	5.49

794	臺南市	麻豆區	廟後段	175	365	一般農業區	養殖用地	51.825
795	臺南市	麻豆區	港子尾段	175-4	916	一般農業區	農牧用地	1819.722
796	臺南市	麻豆區	港子尾段	176	916	一般農業區	農牧用地	1727.217
797	臺南市	麻豆區	營後段	176	1036	一般農業區	農牧用地	664.977
798	臺南市	麻豆區	廟後段	176	355	一般農業區	養殖用地	4463.328
799	臺南市	麻豆區	營後段	177	1035	一般農業區	水利用地	19.244
800	臺南市	麻豆區	廟後段	177	356	一般農業區	養殖用地	3489.692
801	臺南市	麻豆區	港子尾段	177-7	916	一般農業區	農牧用地	1147.476
802	臺南市	麻豆區	北勢寮段	1777	141	一般農業區	養殖用地	1420.997
803	臺南市	麻豆區	北勢寮段	1778	141	一般農業區	養殖用地	978.296
804	臺南市	麻豆區	北勢寮段	1779	136	一般農業區	農牧用地	1041.389
805	臺南市	麻豆區	廟後段	178	356	一般農業區	養殖用地	1499.583
806	臺南市	麻豆區	北勢寮段	1780	136	一般農業區	農牧用地	1175.677
807	臺南市	麻豆區	北勢寮段	1781	136	一般農業區	農牧用地	1647.086
808	臺南市	麻豆區	北勢寮段	1782	136	一般農業區	農牧用地	1291.209
809	臺南市	麻豆區	北勢寮段	1783	135	一般農業區	養殖用地	1185.389
810	臺南市	麻豆區	北勢寮段	1784	135	一般農業區	養殖用地	1118.128
811	臺南市	麻豆區	北勢寮段	1784-1	135	一般農業區	養殖用地	669.486
812	臺南市	麻豆區	北勢寮段	1784-2	135	一般農業區	養殖用地	713.986
813	臺南市	麻豆區	北勢寮段	1785	135	一般農業區	養殖用地	1572.306
814	臺南市	麻豆區	北勢寮段	1786	134	一般農業區	養殖用地	1201.632
815	臺南市	麻豆區	北勢寮段	1786	135	一般農業區	養殖用地	104.04
816	臺南市	麻豆區	北勢寮段	1787	134	一般農業區	養殖用地	2951.12
817	臺南市	麻豆區	北勢寮段	1789	134	一般農業區	養殖用地	14.123
818	臺南市	麻豆區	廟後段	179	356	一般農業區	養殖用地	1581.727
819	臺南市	麻豆區	港子尾段	18	668	一般農業區	養殖用地	11081.273
820	臺南市	麻豆區	港埔段	18	818	一般農業區	交通用地	20.949
821	臺南市	麻豆區	廟後段	181	356	一般農業區	養殖用地	952.513
822	臺南市	麻豆區	廟後段	181	364	一般農業區	養殖用地	2.229
823	臺南市	麻豆區	廟後段	182	352	一般農業區	甲種建築用地	10.405
824	臺南市	麻豆區	廟後段	183	353	一般農業區	養殖用地	2172.145
825	臺南市	麻豆區	北勢寮段	1838	137	一般農業區	養殖用地	1918.362
826	臺南市	麻豆區	北勢寮段	1839	137	一般農業區	養殖用地	1292.112
827	臺南市	麻豆區	廟後段	184	358	一般農業區	養殖用地	3925.05
828	臺南市	麻豆區	北勢寮段	1840	137	一般農業區	養殖用地	2542.934
829	臺南市	麻豆區	北勢寮段	1841	138	一般農業區	養殖用地	1649.193
830	臺南市	麻豆區	北勢寮段	1842	138	一般農業區	養殖用地	1835.332
831	臺南市	麻豆區	北勢寮段	1843	139	一般農業區	農牧用地	2285.645
832	臺南市	麻豆區	北勢寮段	1844	139	一般農業區	農牧用地	338.715
833	臺南市	麻豆區	北勢寮段	1845	140-1	一般農業區	水利用地	61.761
834	臺南市	麻豆區	廟後段	185	359	一般農業區	養殖用地	3182.117
835	臺南市	麻豆區	廟後段	185	356	一般農業區	養殖用地	333.378
836	臺南市	麻豆區	港埔段	186	911	一般農業區	農牧用地	0.138
837	臺南市	麻豆區	廟後段	186	356	一般農業區	交通用地	170.851
838	臺南市	麻豆區	港埔段	187	911	一般農業區	水利用地	18.913
839	臺南市	麻豆區	廟後段	187	356	一般農業區	交通用地	157.763
840	臺南市	麻豆區	北勢寮段	1872	140-1	一般農業區	養殖用地	723.667
841	臺南市	麻豆區	北勢寮段	1873	140-1	一般農業區	養殖用地	13.811
842	臺南市	麻豆區	北勢寮段	1873	140	一般農業區	養殖用地	1607.226
843	臺南市	麻豆區	北勢寮段	1875	140	一般農業區	養殖用地	2316.763
844	臺南市	麻豆區	北勢寮段	1878	149	一般農業區	養殖用地	466.078
845	臺南市	麻豆區	北勢寮段	1879	149	一般農業區	養殖用地	104.731
846	臺南市	麻豆區	港埔段	188	911	一般農業區	農牧用地	48.326

847	臺南市	麻豆區	廟後段	188	356	一般農業區	養殖用地	255.788
848	臺南市	麻豆區	廟後段	188	359	一般農業區	養殖用地	2030.123
849	臺南市	麻豆區	北勢寮段	1880	150	一般農業區	養殖用地	25.354
850	臺南市	麻豆區	北勢寮段	1881	150	一般農業區	養殖用地	1370.69
851	臺南市	麻豆區	北勢寮段	1882	133	一般農業區	養殖用地	3005.906
852	臺南市	麻豆區	港埔段	189	911	一般農業區	水利用地	126.924
853	臺南市	麻豆區	廟後段	189	349	一般農業區	交通用地	73.339
854	臺南市	麻豆區	港子尾段	19	665	一般農業區	養殖用地	2820.62
855	臺南市	麻豆區	港子尾段	19	666	一般農業區	養殖用地	3.933
856	臺南市	麻豆區	港埔段	19	680-1	一般農業區	養殖用地	1666.462
857	臺南市	麻豆區	港埔段	19	828	一般農業區	養殖用地	1134.315
858	臺南市	麻豆區	港子尾段	19-1	666	一般農業區	養殖用地	80.73
859	臺南市	麻豆區	港子尾段	19-1	667	一般農業區	養殖用地	4322.437
860	臺南市	麻豆區	港子尾段	19-1	668	一般農業區	養殖用地	572.791
861	臺南市	麻豆區	港埔段	19-1	818	一般農業區	養殖用地	24.454
862	臺南市	麻豆區	港子尾段	19-2	667	一般農業區	養殖用地	3515.97
863	臺南市	麻豆區	港子尾段	19-2	668	一般農業區	養殖用地	253.615
864	臺南市	麻豆區	港埔段	190	911	一般農業區	交通用地	261.379
865	臺南市	麻豆區	廟後段	190	357	一般農業區	養殖用地	52.122
866	臺南市	麻豆區	北勢寮段	1903	149	一般農業區	養殖用地	2283.84
867	臺南市	麻豆區	北勢寮段	1903	151	一般農業區	養殖用地	0.21
868	臺南市	麻豆區	北勢寮段	1904	149	一般農業區	養殖用地	1862.232
869	臺南市	麻豆區	北勢寮段	1905	149	一般農業區	養殖用地	251.664
870	臺南市	麻豆區	北勢寮段	1905	151	一般農業區	養殖用地	39.281
871	臺南市	麻豆區	港埔段	191	911	一般農業區	交通用地	25.89
872	臺南市	麻豆區	港埔段	191	924	一般農業區	交通用地	717.322
873	臺南市	麻豆區	廟後段	191	358	一般農業區	養殖用地	3244.492
874	臺南市	麻豆區	廟後段	191	357	一般農業區	養殖用地	5.356
875	臺南市	麻豆區	港埔段	192	863	一般農業區	交通用地	178.262
876	臺南市	麻豆區	港埔段	192	823	一般農業區	交通用地	125.448
877	臺南市	麻豆區	廟後段	192	358	一般農業區	甲種建築用地	2106.295
878	臺南市	麻豆區	廟後段	192	357	一般農業區	甲種建築用地	26.433
879	臺南市	麻豆區	港埔段	193	822	一般農業區	交通用地	803.747
880	臺南市	麻豆區	廟後段	193	358	一般農業區	養殖用地	0.003
881	臺南市	麻豆區	廟後段	193	360	一般農業區	養殖用地	3603.56
882	臺南市	麻豆區	廟後段	193	359	一般農業區	養殖用地	32.303
883	臺南市	麻豆區	廟後段	193	362	一般農業區	養殖用地	0.393
884	臺南市	麻豆區	港埔段	194	822	一般農業區	交通用地	58.933
885	臺南市	麻豆區	廟後段	194	357	一般農業區	養殖用地	3121.519
886	臺南市	麻豆區	廟後段	194	358	一般農業區	養殖用地	97.55
887	臺南市	麻豆區	港埔段	195	832	一般農業區	交通用地	122.028
888	臺南市	麻豆區	港埔段	195	827	一般農業區	交通用地	278.129
889	臺南市	麻豆區	廟後段	195	357	一般農業區	養殖用地	2122.958
890	臺南市	麻豆區	廟後段	195	358	一般農業區	養殖用地	48.732
891	臺南市	麻豆區	廟後段	195	358	一般農業區	養殖用地	0.109
892	臺南市	麻豆區	廟後段	196	360	一般農業區	養殖用地	3839.464
893	臺南市	麻豆區	廟後段	196	362	一般農業區	養殖用地	5.663
894	臺南市	麻豆區	廟後段	197	357	一般農業區	養殖用地	2274.648
895	臺南市	麻豆區	廟後段	198	357	一般農業區	養殖用地	2099.763
896	臺南市	麻豆區	北勢寮段	1981	151	一般農業區	養殖用地	5711.901
897	臺南市	麻豆區	北勢寮段	1981	152	一般農業區	養殖用地	2285.96
898	臺南市	麻豆區	北勢寮段	1983	151	一般農業區	農牧用地	60.344
899	臺南市	麻豆區	北勢寮段	1983	152	一般農業區	農牧用地	459.737

900	臺南市	麻豆區	北勢寮段	1984	151	一般農業區	農牧用地	1145.155
901	臺南市	麻豆區	北勢寮段	1984	152	一般農業區	農牧用地	2069.924
902	臺南市	麻豆區	北勢寮段	1984-1	151	一般農業區	農牧用地	1177.309
903	臺南市	麻豆區	北勢寮段	1984-1	152	一般農業區	農牧用地	1437.347
904	臺南市	麻豆區	北勢寮段	1987	151	一般農業區	農牧用地	1272.975
905	臺南市	麻豆區	北勢寮段	1987	152	一般農業區	農牧用地	791.847
906	臺南市	麻豆區	北勢寮段	1988	152	一般農業區	農牧用地	1512.776
907	臺南市	麻豆區	北勢寮段	1988-1	152	一般農業區	農牧用地	619.22
908	臺南市	麻豆區	北勢寮段	1989	151	一般農業區	養殖用地	97.297
909	臺南市	麻豆區	廟後段	199	360	一般農業區	養殖用地	2592.651
910	臺南市	麻豆區	廟後段	199	362	一般農業區	養殖用地	0.001
911	臺南市	麻豆區	北勢寮段	1990	153	一般農業區	養殖用地	311.837
912	臺南市	麻豆區	北勢寮段	1991	153	一般農業區	養殖用地	1762.995
913	臺南市	麻豆區	北勢寮段	2-1	400	一般農業區	農牧用地	3685.42
914	臺南市	麻豆區	北勢寮段	2-1	386-1	一般農業區	農牧用地	1717.572
915	臺南市	麻豆區	港子尾段	2-1	759	一般農業區	養殖用地	6705.884
916	臺南市	麻豆區	港子尾段	2-1	621	一般農業區	養殖用地	3462.425
917	臺南市	麻豆區	港子尾段	2-1	758	一般農業區	養殖用地	3870.667
918	臺南市	麻豆區	港子尾段	2-1	636	一般農業區	養殖用地	1030.599
919	臺南市	麻豆區	港子尾段	2-1	635	一般農業區	養殖用地	1740.847
920	臺南市	麻豆區	北勢寮段	2-101	423	一般農業區	農牧用地	1029.425
921	臺南市	麻豆區	北勢寮段	2-103	423	一般農業區	農牧用地	1359.886
922	臺南市	麻豆區	北勢寮段	2-105	423	一般農業區	農牧用地	862.201
923	臺南市	麻豆區	北勢寮段	2-107	423	一般農業區	農牧用地	1270.396
924	臺南市	麻豆區	北勢寮段	2-109	423	一般農業區	農牧用地	993.291
925	臺南市	麻豆區	北勢寮段	2-111	423	一般農業區	農牧用地	1025.266
926	臺南市	麻豆區	北勢寮段	2-112	423	一般農業區	交通用地	93.445
927	臺南市	麻豆區	北勢寮段	2-112	422	一般農業區	交通用地	233.212
928	臺南市	麻豆區	北勢寮段	2-113	422	一般農業區	農牧用地	5118.687
929	臺南市	麻豆區	北勢寮段	2-117	422	一般農業區	農牧用地	1950.138
930	臺南市	麻豆區	北勢寮段	2-120	422	一般農業區	農牧用地	1348.3
931	臺南市	麻豆區	北勢寮段	2-120	419	一般農業區	農牧用地	86.42
932	臺南市	麻豆區	北勢寮段	2-122	421	一般農業區	農牧用地	422.717
933	臺南市	麻豆區	北勢寮段	2-122	420	一般農業區	農牧用地	273.075
934	臺南市	麻豆區	北勢寮段	2-122	419	一般農業區	農牧用地	139.011
935	臺南市	麻豆區	北勢寮段	2-123	421	一般農業區	交通用地	98.57
936	臺南市	麻豆區	北勢寮段	2-124	421	一般農業區	農牧用地	1365.443
937	臺南市	麻豆區	北勢寮段	2-124	420	一般農業區	農牧用地	1496.158
938	臺南市	麻豆區	北勢寮段	2-124	419	一般農業區	農牧用地	425.234
939	臺南市	麻豆區	北勢寮段	2-126	421	一般農業區	水利用地	412.12
940	臺南市	麻豆區	北勢寮段	2-126	420	一般農業區	水利用地	365.884
941	臺南市	麻豆區	北勢寮段	2-127	422-1	一般農業區	農牧用地	2287.766
942	臺南市	麻豆區	北勢寮段	2-128	423-1	一般農業區	農牧用地	591.541
943	臺南市	麻豆區	北勢寮段	2-129	423	一般農業區	農牧用地	969.934
944	臺南市	麻豆區	北勢寮段	2-131	386	一般農業區	農牧用地	2689.768
945	臺南市	麻豆區	北勢寮段	2-14	389	一般農業區	水利用地	22.667
946	臺南市	麻豆區	北勢寮段	2-14	400	一般農業區	水利用地	114.07
947	臺南市	麻豆區	北勢寮段	2-15	400	一般農業區	水利用地	140.811
948	臺南市	麻豆區	北勢寮段	2-15	399	一般農業區	水利用地	15.896
949	臺南市	麻豆區	北勢寮段	2-15	400	一般農業區	水利用地	127.272
950	臺南市	麻豆區	北勢寮段	2-15	427	一般農業區	水利用地	160.301
951	臺南市	麻豆區	北勢寮段	2-16	399	一般農業區	農牧用地	2997.151
952	臺南市	麻豆區	北勢寮段	2-16	427	一般農業區	農牧用地	1406.138

953	臺南市	麻豆區	港子尾段	2-16	602	一般農業區	養殖用地	57.381
954	臺南市	麻豆區	北勢寮段	2-17	426	一般農業區	水利用地	60.359
955	臺南市	麻豆區	北勢寮段	2-17	424	一般農業區	水利用地	184.986
956	臺南市	麻豆區	港子尾段	2-17	782	一般農業區	養殖用地	57.316
957	臺南市	麻豆區	港子尾段	2-17	634	一般農業區	養殖用地	44.481
958	臺南市	麻豆區	港子尾段	2-17	773	一般農業區	養殖用地	3616.088
959	臺南市	麻豆區	北勢寮段	2-18	418	一般農業區	水利用地	1.508
960	臺南市	麻豆區	北勢寮段	2-18	421-1	一般農業區	水利用地	171.595
961	臺南市	麻豆區	港子尾段	2-18	781	一般農業區	養殖用地	2529.156
962	臺南市	麻豆區	港子尾段	2-18	772	一般農業區	養殖用地	3943.623
963	臺南市	麻豆區	港子尾段	2-18	773	一般農業區	養殖用地	158.197
964	臺南市	麻豆區	港子尾段	2-19	780	一般農業區	養殖用地	1124.482
965	臺南市	麻豆區	北勢寮段	2-2	398	一般農業區	農牧用地	2073.654
966	臺南市	麻豆區	北勢寮段	2-2	423-1	一般農業區	農牧用地	767.567
967	臺南市	麻豆區	港子尾段	2-2	759	一般農業區	養殖用地	604.528
968	臺南市	麻豆區	港子尾段	2-2	609	一般農業區	養殖用地	0.985
969	臺南市	麻豆區	港子尾段	2-2	636	一般農業區	養殖用地	294.815
970	臺南市	麻豆區	港子尾段	2-20	635	一般農業區	養殖用地	69.226
971	臺南市	麻豆區	港子尾段	2-20	782	一般農業區	養殖用地	2150.074
972	臺南市	麻豆區	港子尾段	2-20	634	一般農業區	養殖用地	2993.826
973	臺南市	麻豆區	北勢寮段	2-22	386	一般農業區	農牧用地	6.769
974	臺南市	麻豆區	北勢寮段	2-25	400	一般農業區	農牧用地	1859.132
975	臺南市	麻豆區	港子尾段	2-25	608	一般農業區	養殖用地	2439.435
976	臺南市	麻豆區	港子尾段	2-25	607	一般農業區	養殖用地	2629.434
977	臺南市	麻豆區	北勢寮段	2-26	400	一般農業區	農牧用地	2137.54
978	臺南市	麻豆區	北勢寮段	2-26	386	一般農業區	農牧用地	874.327
979	臺南市	麻豆區	港子尾段	2-26	610	一般農業區	養殖用地	955.098
980	臺南市	麻豆區	港子尾段	2-26	608	一般農業區	養殖用地	1025.271
981	臺南市	麻豆區	港子尾段	2-26	609	一般農業區	養殖用地	743.412
982	臺南市	麻豆區	港子尾段	2-26	607	一般農業區	養殖用地	839.567
983	臺南市	麻豆區	北勢寮段	2-27	400	一般農業區	農牧用地	2191.395
984	臺南市	麻豆區	北勢寮段	2-27	386	一般農業區	農牧用地	897.759
985	臺南市	麻豆區	港子尾段	2-27	284-3	一般農業區	養殖用地	1370.556
986	臺南市	麻豆區	港子尾段	2-27	616	一般農業區	養殖用地	7.116
987	臺南市	麻豆區	北勢寮段	2-28	400	一般農業區	農牧用地	3247.359
988	臺南市	麻豆區	北勢寮段	2-28	386-1	一般農業區	農牧用地	579.857
989	臺南市	麻豆區	北勢寮段	2-29	400	一般農業區	農牧用地	3564.67
990	臺南市	麻豆區	港子尾段	2-29	635	一般農業區	養殖用地	10.034
991	臺南市	麻豆區	港子尾段	2-29	782	一般農業區	養殖用地	1419.231
992	臺南市	麻豆區	港子尾段	2-3	602	一般農業區	水利用地	73.882
993	臺南市	麻豆區	北勢寮段	2-30	400	一般農業區	農牧用地	3700.426
994	臺南市	麻豆區	北勢寮段	2-30	386-1	一般農業區	農牧用地	1312.204
995	臺南市	麻豆區	港子尾段	2-30	636	一般農業區	養殖用地	1021.391
996	臺南市	麻豆區	港子尾段	2-30	635	一般農業區	養殖用地	2770.254
997	臺南市	麻豆區	北勢寮段	2-31	400	一般農業區	農牧用地	3.14
998	臺南市	麻豆區	北勢寮段	2-31	386-1	一般農業區	農牧用地	1611.264
999	臺南市	麻豆區	港子尾段	2-31	608	一般農業區	養殖用地	80.756
1000	臺南市	麻豆區	港子尾段	2-31	607	一般農業區	養殖用地	876.486
1001	臺南市	麻豆區	北勢寮段	2-32	399	一般農業區	農牧用地	3963.947
1002	臺南市	麻豆區	北勢寮段	2-32	427	一般農業區	農牧用地	1549.412
1003	臺南市	麻豆區	北勢寮段	2-33	399	一般農業區	農牧用地	1771.087
1004	臺南市	麻豆區	北勢寮段	2-33	427	一般農業區	農牧用地	701.633
1005	臺南市	麻豆區	北勢寮段	2-34	399	一般農業區	農牧用地	1758.304

1006	臺南市	麻豆區	北勢寮段	2-34	427	一般農業區	農牧用地	680.015
1007	臺南市	麻豆區	北勢寮段	2-35	399	一般農業區	農牧用地	1417.825
1008	臺南市	麻豆區	北勢寮段	2-35	427	一般農業區	農牧用地	569.542
1009	臺南市	麻豆區	北勢寮段	2-36	399	一般農業區	農牧用地	155.514
1010	臺南市	麻豆區	北勢寮段	2-36	398	一般農業區	農牧用地	680.469
1011	臺南市	麻豆區	北勢寮段	2-36	423-1	一般農業區	農牧用地	325.839
1012	臺南市	麻豆區	北勢寮段	2-36	427	一般農業區	農牧用地	26.536
1013	臺南市	麻豆區	北勢寮段	2-37	398	一般農業區	農牧用地	1716.017
1014	臺南市	麻豆區	北勢寮段	2-37	423-1	一般農業區	農牧用地	633.988
1015	臺南市	麻豆區	北勢寮段	2-38	398	一般農業區	農牧用地	1535.26
1016	臺南市	麻豆區	北勢寮段	2-38	423-1	一般農業區	農牧用地	610.859
1017	臺南市	麻豆區	北勢寮段	2-39	398	一般農業區	農牧用地	1532.071
1018	臺南市	麻豆區	港子尾段	2-4	615	一般農業區	養殖用地	1007.33
1019	臺南市	麻豆區	港子尾段	2-4	292	一般農業區	養殖用地	8.983
1020	臺南市	麻豆區	北勢寮段	2-40	398	一般農業區	農牧用地	1762.567
1021	臺南市	麻豆區	北勢寮段	2-41	423-1	一般農業區	農牧用地	663.369
1022	臺南市	麻豆區	北勢寮段	2-42	398	一般農業區	農牧用地	1434.27
1023	臺南市	麻豆區	北勢寮段	2-42	423-1	一般農業區	農牧用地	495.6
1024	臺南市	麻豆區	北勢寮段	2-43	426	一般農業區	農牧用地	437.888
1025	臺南市	麻豆區	北勢寮段	2-43	398	一般農業區	農牧用地	208.102
1026	臺南市	麻豆區	北勢寮段	2-43	423-1	一般農業區	農牧用地	493.024
1027	臺南市	麻豆區	北勢寮段	2-44	426	一般農業區	農牧用地	9376.995
1028	臺南市	麻豆區	北勢寮段	2-44	424	一般農業區	農牧用地	461.213
1029	臺南市	麻豆區	北勢寮段	2-46	424	一般農業區	農牧用地	2789.892
1030	臺南市	麻豆區	北勢寮段	2-46	422-1	一般農業區	農牧用地	780.827
1031	臺南市	麻豆區	北勢寮段	2-47	424	一般農業區	農牧用地	2458.556
1032	臺南市	麻豆區	北勢寮段	2-47	422-1	一般農業區	農牧用地	619.476
1033	臺南市	麻豆區	北勢寮段	2-48	424	一般農業區	農牧用地	8198.895
1034	臺南市	麻豆區	北勢寮段	2-49	421-1	一般農業區	農牧用地	1237.971
1035	臺南市	麻豆區	北勢寮段	2-5	389	一般農業區	水利用地	12.277
1036	臺南市	麻豆區	北勢寮段	2-5	400	一般農業區	水利用地	2.157
1037	臺南市	麻豆區	港子尾段	2-5	616-1	一般農業區	養殖用地	3.406
1038	臺南市	麻豆區	港子尾段	2-5	615	一般農業區	養殖用地	116.292
1039	臺南市	麻豆區	北勢寮段	2-50	422-1	一般農業區	農牧用地	6.352
1040	臺南市	麻豆區	北勢寮段	2-51	423-1	一般農業區	農牧用地	524.848
1041	臺南市	麻豆區	北勢寮段	2-53	421-1	一般農業區	農牧用地	237.327
1042	臺南市	麻豆區	北勢寮段	2-54	400	一般農業區	交通用地	6.008
1043	臺南市	麻豆區	北勢寮段	2-55	386	一般農業區	農牧用地	912.366
1044	臺南市	麻豆區	港子尾段	2-55	784	一般農業區	養殖用地	29.519
1045	臺南市	麻豆區	港子尾段	2-55	781	一般農業區	養殖用地	1336.445
1046	臺南市	麻豆區	港子尾段	2-55	783	一般農業區	養殖用地	138.78
1047	臺南市	麻豆區	港子尾段	2-55	782	一般農業區	養殖用地	13.026
1048	臺南市	麻豆區	港子尾段	2-6	760	一般農業區	養殖用地	4971.818
1049	臺南市	麻豆區	港子尾段	2-6	611	一般農業區	養殖用地	3874.704
1050	臺南市	麻豆區	港子尾段	2-6	610	一般農業區	養殖用地	2429.756
1051	臺南市	麻豆區	港子尾段	2-6	609	一般農業區	養殖用地	2472.684
1052	臺南市	麻豆區	北勢寮段	2-65	387	一般農業區	農牧用地	72.469
1053	臺南市	麻豆區	北勢寮段	2-65	412	一般農業區	農牧用地	610.388
1054	臺南市	麻豆區	北勢寮段	2-67	387	一般農業區	農牧用地	124.416
1055	臺南市	麻豆區	北勢寮段	2-67	412	一般農業區	農牧用地	997.558
1056	臺南市	麻豆區	北勢寮段	2-69	387	一般農業區	農牧用地	121.76
1057	臺南市	麻豆區	北勢寮段	2-69	412	一般農業區	農牧用地	1028.29
1058	臺南市	麻豆區	北勢寮段	2-7	400	一般農業區	水利用地	2.826

1059	臺南市	麻豆區	港子尾段	2-7	602	一般農業區	水利用地	73.63
1060	臺南市	麻豆區	北勢寮段	2-71	387	一般農業區	農牧用地	121.008
1061	臺南市	麻豆區	北勢寮段	2-71	412	一般農業區	農牧用地	1072.727
1062	臺南市	麻豆區	北勢寮段	2-73	387	一般農業區	農牧用地	117.305
1063	臺南市	麻豆區	北勢寮段	2-73	412	一般農業區	農牧用地	1101.933
1064	臺南市	麻豆區	北勢寮段	2-75	387	一般農業區	農牧用地	124.325
1065	臺南市	麻豆區	北勢寮段	2-75	412	一般農業區	農牧用地	1245.005
1066	臺南市	麻豆區	北勢寮段	2-77	387	一般農業區	農牧用地	35.314
1067	臺南市	麻豆區	北勢寮段	2-77	411	一般農業區	農牧用地	867.802
1068	臺南市	麻豆區	北勢寮段	2-77	412	一般農業區	農牧用地	463.162
1069	臺南市	麻豆區	北勢寮段	2-79	411	一般農業區	農牧用地	2612.395
1070	臺南市	麻豆區	港子尾段	2-8	284-3	一般農業區	水利用地	219.245
1071	臺南市	麻豆區	北勢寮段	2-81	411	一般農業區	農牧用地	2447.357
1072	臺南市	麻豆區	北勢寮段	2-83	411	一般農業區	農牧用地	2126.665
1073	臺南市	麻豆區	北勢寮段	2-85	425	一般農業區	水利用地	30.981
1074	臺南市	麻豆區	北勢寮段	2-85	407	一般農業區	水利用地	142.091
1075	臺南市	麻豆區	北勢寮段	2-87	425	一般農業區	農牧用地	742.172
1076	臺南市	麻豆區	北勢寮段	2-87	407	一般農業區	農牧用地	1970.637
1077	臺南市	麻豆區	北勢寮段	2-88	427	一般農業區	交通用地	8.142
1078	臺南市	麻豆區	北勢寮段	2-88	425	一般農業區	交通用地	210.336
1079	臺南市	麻豆區	北勢寮段	2-89	425	一般農業區	農牧用地	916.149
1080	臺南市	麻豆區	北勢寮段	2-89	407	一般農業區	農牧用地	2201.057
1081	臺南市	麻豆區	北勢寮段	2-9	424	一般農業區	水利用地	247.221
1082	臺南市	麻豆區	北勢寮段	2-90	427	一般農業區	交通用地	5.448
1083	臺南市	麻豆區	北勢寮段	2-90	425	一般農業區	交通用地	95.439
1084	臺南市	麻豆區	北勢寮段	2-91	425	一般農業區	農牧用地	418.972
1085	臺南市	麻豆區	北勢寮段	2-91	407	一般農業區	農牧用地	880.105
1086	臺南市	麻豆區	北勢寮段	2-93	425	一般農業區	農牧用地	426.172
1087	臺南市	麻豆區	北勢寮段	2-93	407	一般農業區	農牧用地	847.233
1088	臺南市	麻豆區	北勢寮段	2-95	425	一般農業區	農牧用地	322.397
1089	臺南市	麻豆區	北勢寮段	2-95	407	一般農業區	農牧用地	733.311
1090	臺南市	麻豆區	北勢寮段	2-97	423	一般農業區	農牧用地	799.914
1091	臺南市	麻豆區	北勢寮段	2-97	407	一般農業區	農牧用地	124.696
1092	臺南市	麻豆區	北勢寮段	2-99	423	一般農業區	農牧用地	1049.011
1093	臺南市	麻豆區	港子尾段	20	806-1	一般農業區	養殖用地	4128.715
1094	臺南市	麻豆區	港埔段	20	818	一般農業區	交通用地	28.24
1095	臺南市	麻豆區	港子尾段	20-1	806-1	一般農業區	養殖用地	236.553
1096	臺南市	麻豆區	港子尾段	20-1	806	一般農業區	養殖用地	2709.927
1097	臺南市	麻豆區	港子尾段	20-14	806-1	一般農業區	養殖用地	45.384
1098	臺南市	麻豆區	港子尾段	20-14	806	一般農業區	養殖用地	1379.821
1099	臺南市	麻豆區	港子尾段	20-2	806	一般農業區	養殖用地	1964.85
1100	臺南市	麻豆區	港子尾段	20-2	802	一般農業區	養殖用地	0.714
1101	臺南市	麻豆區	港子尾段	20-2	805	一般農業區	養殖用地	923.935
1102	臺南市	麻豆區	港子尾段	20-3	805	一般農業區	養殖用地	2964.923
1103	臺南市	麻豆區	港子尾段	20-4	805	一般農業區	養殖用地	2759.584
1104	臺南市	麻豆區	港子尾段	20-4	804-1	一般農業區	養殖用地	1.267
1105	臺南市	麻豆區	港子尾段	20-5	804-1	一般農業區	養殖用地	0.245
1106	臺南市	麻豆區	港子尾段	20-5	805	一般農業區	養殖用地	2800.863
1107	臺南市	麻豆區	港子尾段	20-6	805	一般農業區	養殖用地	1131.423
1108	臺南市	麻豆區	港子尾段	20-9	665	一般農業區	交通用地	1.073
1109	臺南市	麻豆區	廟後段	200	357	一般農業區	養殖用地	2365.516
1110	臺南市	麻豆區	港埔段	201	849	一般農業區	養殖用地	907.629
1111	臺南市	麻豆區	廟後段	201	360	一般農業區	養殖用地	795.978

1112	臺南市	麻豆區	港埔段	202	849	一般農業區	養殖用地	775.188
1113	臺南市	麻豆區	廟後段	202	349	一般農業區	養殖用地	4.897
1114	臺南市	麻豆區	廟後段	202	357	一般農業區	養殖用地	257.949
1115	臺南市	麻豆區	北勢寮段	2025	228	一般農業區	水利用地	4.346
1116	臺南市	麻豆區	北勢寮段	2025	241-1	一般農業區	水利用地	14.537
1117	臺南市	麻豆區	港埔段	203	849	一般農業區	水利用地	71.532
1118	臺南市	麻豆區	廟後段	203	349	一般農業區	養殖用地	62.584
1119	臺南市	麻豆區	廟後段	203	357	一般農業區	養殖用地	203.077
1120	臺南市	麻豆區	港埔段	204	849	一般農業區	水利用地	248.849
1121	臺南市	麻豆區	港埔段	206	849	一般農業區	水利用地	13.056
1122	臺南市	麻豆區	港埔段	206	848	一般農業區	水利用地	60.117
1123	臺南市	麻豆區	港埔段	207	848	一般農業區	水利用地	12.692
1124	臺南市	麻豆區	港子尾段	21	802	一般農業區	養殖用地	67.323
1125	臺南市	麻豆區	港子尾段	21	804-1	一般農業區	養殖用地	4501.129
1126	臺南市	麻豆區	港子尾段	21	805	一般農業區	養殖用地	4.973
1127	臺南市	麻豆區	港埔段	21	818	一般農業區	養殖用地	2092.548
1128	臺南市	麻豆區	港埔段	21	819	一般農業區	養殖用地	10.758
1129	臺南市	麻豆區	港埔段	21	817	一般農業區	養殖用地	816.595
1130	臺南市	麻豆區	港埔段	214	846	一般農業區	養殖用地	23.934
1131	臺南市	麻豆區	港埔段	214	845	一般農業區	養殖用地	119.598
1132	臺南市	麻豆區	港埔段	215	850	一般農業區	養殖用地	5.596
1133	臺南市	麻豆區	港埔段	215	846	一般農業區	養殖用地	904.556
1134	臺南市	麻豆區	港埔段	216	851	一般農業區	養殖用地	136.895
1135	臺南市	麻豆區	港埔段	216	847	一般農業區	養殖用地	1676.177
1136	臺南市	麻豆區	港埔段	216	850	一般農業區	養殖用地	5.854
1137	臺南市	麻豆區	港埔段	216	846	一般農業區	養殖用地	79.269
1138	臺南市	麻豆區	廟後段	216	360	一般農業區	養殖用地	5.657
1139	臺南市	麻豆區	港埔段	217	851	一般農業區	養殖用地	3923.55
1140	臺南市	麻豆區	港埔段	217	852	一般農業區	養殖用地	45.768
1141	臺南市	麻豆區	港埔段	217	850	一般農業區	養殖用地	83.648
1142	臺南市	麻豆區	港埔段	218	852	一般農業區	養殖用地	4243.251
1143	臺南市	麻豆區	港埔段	219	852	一般農業區	養殖用地	1949.811
1144	臺南市	麻豆區	港埔段	219	849	一般農業區	養殖用地	1.071
1145	臺南市	麻豆區	港子尾段	22	802	一般農業區	養殖用地	23.65
1146	臺南市	麻豆區	港子尾段	22	804-1	一般農業區	養殖用地	675.24
1147	臺南市	麻豆區	港埔段	22	819	一般農業區	交通用地	2.764
1148	臺南市	麻豆區	港埔段	22	818	一般農業區	交通用地	197.732
1149	臺南市	麻豆區	廟後段	22	338	一般農業區	養殖用地	3003.519
1150	臺南市	麻豆區	廟後段	22	339	一般農業區	養殖用地	68.822
1151	臺南市	麻豆區	港埔段	220	852	一般農業區	養殖用地	992.448
1152	臺南市	麻豆區	港埔段	220	849	一般農業區	養殖用地	0.319
1153	臺南市	麻豆區	港埔段	222	853	一般農業區	養殖用地	31.764
1154	臺南市	麻豆區	港埔段	223	852	一般農業區	交通用地	49.976
1155	臺南市	麻豆區	港埔段	224	852	一般農業區	交通用地	129.22
1156	臺南市	麻豆區	港埔段	225	852	一般農業區	交通用地	19.76
1157	臺南市	麻豆區	港埔段	225	851	一般農業區	交通用地	7.39
1158	臺南市	麻豆區	港埔段	227	853	一般農業區	養殖用地	3902.628
1159	臺南市	麻豆區	港埔段	227	852	一般農業區	養殖用地	28.859
1160	臺南市	麻豆區	港埔段	228	853	一般農業區	養殖用地	5012.544
1161	臺南市	麻豆區	港子尾段	23	801	一般農業區	養殖用地	6036.459
1162	臺南市	麻豆區	港子尾段	23	802	一般農業區	養殖用地	2215.878
1163	臺南市	麻豆區	港埔段	23	819	一般農業區	養殖用地	4.127
1164	臺南市	麻豆區	港埔段	23	818	一般農業區	養殖用地	315.85

1165	臺南市	麻豆區	港埔段	23	819	一般農業區	養殖用地	39.341
1166	臺南市	麻豆區	營後段	23	971	一般農業區	甲種建築用地	186.091
1167	臺南市	麻豆區	廟後段	23	339	一般農業區	養殖用地	3430.426
1168	臺南市	麻豆區	廟後段	232	362	一般農業區	養殖用地	1285.064
1169	臺南市	麻豆區	港埔段	234	851	鄉村區	乙種建築用地	0.029
1170	臺南市	麻豆區	港埔段	236	851	鄉村區	乙種建築用地	23.941
1171	臺南市	麻豆區	北勢寮段	236-3	175	一般農業區	養殖用地	192.647
1172	臺南市	麻豆區	廟後段	237	360	一般農業區	養殖用地	11.686
1173	臺南市	麻豆區	廟後段	237	362	一般農業區	養殖用地	1703.585
1174	臺南市	麻豆區	廟後段	238	360	一般農業區	養殖用地	13.16
1175	臺南市	麻豆區	廟後段	238	362	一般農業區	養殖用地	1589.521
1176	臺南市	麻豆區	廟後段	238	369	一般農業區	養殖用地	0.844
1177	臺南市	麻豆區	廟後段	239	362	一般農業區	養殖用地	1610.467
1178	臺南市	麻豆區	廟後段	239	360	一般農業區	養殖用地	0.932
1179	臺南市	麻豆區	廟後段	239	369	一般農業區	養殖用地	0.883
1180	臺南市	麻豆區	港子尾段	24	798	一般農業區	養殖用地	1992.996
1181	臺南市	麻豆區	港子尾段	24	665	一般農業區	養殖用地	41.956
1182	臺南市	麻豆區	港埔段	24	819	一般農業區	養殖用地	2824.21
1183	臺南市	麻豆區	港埔段	24	829	一般農業區	養殖用地	0.355
1184	臺南市	麻豆區	營後段	24	971	一般農業區	交通用地	253.985
1185	臺南市	麻豆區	廟後段	24	341	一般農業區	養殖用地	1435.977
1186	臺南市	麻豆區	廟後段	24	340	一般農業區	養殖用地	1699.004
1187	臺南市	麻豆區	廟後段	240	360	一般農業區	養殖用地	4.039
1188	臺南市	麻豆區	廟後段	240	360	一般農業區	養殖用地	0.171
1189	臺南市	麻豆區	廟後段	240	363	一般農業區	養殖用地	1556.654
1190	臺南市	麻豆區	廟後段	240	362	一般農業區	養殖用地	101.174
1191	臺南市	麻豆區	廟後段	240	369	一般農業區	養殖用地	8.685
1192	臺南市	麻豆區	廟後段	241	363	一般農業區	養殖用地	1726.374
1193	臺南市	麻豆區	廟後段	241	369	一般農業區	養殖用地	14.621
1194	臺南市	麻豆區	廟後段	242	363	一般農業區	養殖用地	2151.381
1195	臺南市	麻豆區	廟後段	242	369	一般農業區	養殖用地	9.108
1196	臺南市	麻豆區	廟後段	243	364	一般農業區	農牧用地	81.179
1197	臺南市	麻豆區	港埔段	243-11	834	一般農業區	養殖用地	20.236
1198	臺南市	麻豆區	港埔段	243-12	834	一般農業區	養殖用地	2803.421
1199	臺南市	麻豆區	港埔段	243-14	834	一般農業區	養殖用地	259.485
1200	臺南市	麻豆區	港埔段	243-15	834	一般農業區	養殖用地	6.524
1201	臺南市	麻豆區	廟後段	245	369	一般農業區	農牧用地	2619.053
1202	臺南市	麻豆區	廟後段	245	370	一般農業區	農牧用地	67.557
1203	臺南市	麻豆區	廟後段	246	369	一般農業區	農牧用地	0.624
1204	臺南市	麻豆區	廟後段	246	370	一般農業區	農牧用地	1173.014
1205	臺南市	麻豆區	廟後段	247	370	一般農業區	農牧用地	923.165
1206	臺南市	麻豆區	北勢寮段	2483	245	一般農業區	農牧用地	433.288
1207	臺南市	麻豆區	廟後段	249	369	一般農業區	養殖用地	3571.49
1208	臺南市	麻豆區	廟後段	249	370	一般農業區	養殖用地	74.838
1209	臺南市	麻豆區	港子尾段	25	798	一般農業區	養殖用地	1209.212
1210	臺南市	麻豆區	港埔段	25	830	一般農業區	養殖用地	1581.025
1211	臺南市	麻豆區	港埔段	25	829	一般農業區	養殖用地	2076.304
1212	臺南市	麻豆區	營後段	25	971	一般農業區	甲種建築用地	49.875
1213	臺南市	麻豆區	廟後段	25	341	一般農業區	養殖用地	1530.497
1214	臺南市	麻豆區	廟後段	25	340	一般農業區	養殖用地	1781.325
1215	臺南市	麻豆區	港子尾段	25-4	664	一般農業區	養殖用地	1.386
1216	臺南市	麻豆區	港子尾段	25-4	798	一般農業區	養殖用地	1035.499
1217	臺南市	麻豆區	港子尾段	25-4	665	一般農業區	養殖用地	15.764

1218	臺南市	麻豆區	港子尾段	25-5	665	一般農業區	養殖用地	2951.921
1219	臺南市	麻豆區	港子尾段	25-5	798	一般農業區	養殖用地	98.49
1220	臺南市	麻豆區	廟後段	250	370	一般農業區	養殖用地	1873.018
1221	臺南市	麻豆區	廟後段	251	370	一般農業區	養殖用地	1874.272
1222	臺南市	麻豆區	北勢寮段	2525	241	一般農業區	農牧用地	1853.136
1223	臺南市	麻豆區	北勢寮段	2526	241-1	一般農業區	養殖用地	2623.069
1224	臺南市	麻豆區	北勢寮段	2527-2	228	一般農業區	水利用地	0.13
1225	臺南市	麻豆區	北勢寮段	2529	228	一般農業區	養殖用地	875.08
1226	臺南市	麻豆區	北勢寮段	2530	228	一般農業區	農牧用地	16.601
1227	臺南市	麻豆區	北勢寮段	2531	228	一般農業區	農牧用地	8.775
1228	臺南市	麻豆區	北勢寮段	2531	228	一般農業區	農牧用地	14.487
1229	臺南市	麻豆區	廟後段	256	364	一般農業區	農牧用地	1040.142
1230	臺南市	麻豆區	廟後段	256	367	一般農業區	農牧用地	24.19
1231	臺南市	麻豆區	廟後段	257	364	一般農業區	農牧用地	2213.48
1232	臺南市	麻豆區	廟後段	258	364	一般農業區	農牧用地	2717.377
1233	臺南市	麻豆區	廟後段	259	364	一般農業區	農牧用地	114.539
1234	臺南市	麻豆區	廟後段	259	367	一般農業區	農牧用地	2160.172
1235	臺南市	麻豆區	港埔段	26	684	一般農業區	水利用地	199.361
1236	臺南市	麻豆區	港埔段	26	830	一般農業區	水利用地	10.742
1237	臺南市	麻豆區	廟後段	26	342	一般農業區	養殖用地	5924.558
1238	臺南市	麻豆區	廟後段	260	367	一般農業區	農牧用地	2332.329
1239	臺南市	麻豆區	廟後段	261	367	一般農業區	農牧用地	1246.741
1240	臺南市	麻豆區	港埔段	262	841	一般農業區	養殖用地	1175.673
1241	臺南市	麻豆區	廟後段	262	367	一般農業區	農牧用地	1333.822
1242	臺南市	麻豆區	港埔段	263	837-1	一般農業區	養殖用地	8.243
1243	臺南市	麻豆區	廟後段	263	367	一般農業區	農牧用地	1225.197
1244	臺南市	麻豆區	廟後段	263	372	一般農業區	農牧用地	626.876
1245	臺南市	麻豆區	港埔段	264	837-1	一般農業區	交通用地	37.042
1246	臺南市	麻豆區	港埔段	265	841	一般農業區	交通用地	199.76
1247	臺南市	麻豆區	廟後段	265	372	一般農業區	交通用地	344.716
1248	臺南市	麻豆區	北勢寮段	2656	205	一般農業區	水利用地	5.779
1249	臺南市	麻豆區	港埔段	266	841	一般農業區	養殖用地	4940.358
1250	臺南市	麻豆區	廟後段	266	367	一般農業區	農牧用地	153.539
1251	臺南市	麻豆區	北勢寮段	2669	224	一般農業區	養殖用地	1643.761
1252	臺南市	麻豆區	港埔段	267	841	一般農業區	養殖用地	52.633
1253	臺南市	麻豆區	港埔段	267	837-1	一般農業區	養殖用地	1869.795
1254	臺南市	麻豆區	北勢寮段	2670	224	一般農業區	養殖用地	1453.223
1255	臺南市	麻豆區	北勢寮段	2671	208	一般農業區	養殖用地	518.419
1256	臺南市	麻豆區	港埔段	268	837	一般農業區	養殖用地	1487.243
1257	臺南市	麻豆區	港埔段	268	837-1	一般農業區	養殖用地	381.043
1258	臺南市	麻豆區	廟後段	268	355	一般農業區	農牧用地	50.833
1259	臺南市	麻豆區	廟後段	268	365	一般農業區	農牧用地	1231.318
1260	臺南市	麻豆區	廟後段	269	365	一般農業區	農牧用地	2045.487
1261	臺南市	麻豆區	廟後段	27	342	一般農業區	養殖用地	1822.499
1262	臺南市	麻豆區	廟後段	270	365	一般農業區	農牧用地	1139.616
1263	臺南市	麻豆區	廟後段	270	366	一般農業區	農牧用地	2367.684
1264	臺南市	麻豆區	北勢寮段	2702	206	一般農業區	養殖用地	1175.762
1265	臺南市	麻豆區	港埔段	271	837	一般農業區	養殖用地	2962.039
1266	臺南市	麻豆區	廟後段	271	366	一般農業區	農牧用地	887.783
1267	臺南市	麻豆區	港埔段	272	837	一般農業區	養殖用地	258.141
1268	臺南市	麻豆區	廟後段	272	366	一般農業區	農牧用地	898.533
1269	臺南市	麻豆區	廟後段	273	366	一般農業區	農牧用地	724.59
1270	臺南市	麻豆區	廟後段	273	373	一般農業區	農牧用地	494.778

1271	臺南市	麻豆區	港埔段	274	834	一般農業區	養殖用地	42.293
1272	臺南市	麻豆區	廟後段	274	373	一般農業區	農牧用地	956.319
1273	臺南市	麻豆區	廟後段	275	365	一般農業區	農牧用地	1301.177
1274	臺南市	麻豆區	廟後段	275	509	一般農業區	農牧用地	12.298
1275	臺南市	麻豆區	廟後段	275	510	一般農業區	農牧用地	299.999
1276	臺南市	麻豆區	廟後段	275	366	一般農業區	農牧用地	553.415
1277	臺南市	麻豆區	廟後段	276	366	一般農業區	農牧用地	1470.317
1278	臺南市	麻豆區	廟後段	276	510	一般農業區	農牧用地	224.805
1279	臺南市	麻豆區	廟後段	276	529	一般農業區	農牧用地	163.836
1280	臺南市	麻豆區	廟後段	276	373	一般農業區	農牧用地	1396.132
1281	臺南市	麻豆區	廟後段	277	509	一般農業區	農牧用地	4754.737
1282	臺南市	麻豆區	廟後段	278	509	一般農業區	農牧用地	33.45
1283	臺南市	麻豆區	廟後段	278	510	一般農業區	農牧用地	3702.591
1284	臺南市	麻豆區	廟後段	278	508	一般農業區	農牧用地	157.852
1285	臺南市	麻豆區	廟後段	278	529	一般農業區	農牧用地	1497.853
1286	臺南市	麻豆區	廟後段	279	509	一般農業區	農牧用地	35.197
1287	臺南市	麻豆區	廟後段	279	508	一般農業區	農牧用地	3950.517
1288	臺南市	麻豆區	廟後段	28	342	一般農業區	養殖用地	3908.91
1289	臺南市	麻豆區	廟後段	28	352	一般農業區	養殖用地	3430.752
1290	臺南市	麻豆區	廟後段	280	531	一般農業區	農牧用地	220.96
1291	臺南市	麻豆區	廟後段	281	509	一般農業區	農牧用地	87.044
1292	臺南市	麻豆區	北勢寮段	2849	337	一般農業區	農牧用地	1536.375
1293	臺南市	麻豆區	廟後段	285	503	一般農業區	養殖用地	2686.704
1294	臺南市	麻豆區	廟後段	285	501	一般農業區	養殖用地	0.025
1295	臺南市	麻豆區	北勢寮段	2850	337	一般農業區	農牧用地	1632.044
1296	臺南市	麻豆區	北勢寮段	2851	324	一般農業區	養殖用地	571.409
1297	臺南市	麻豆區	北勢寮段	2851	337	一般農業區	養殖用地	809.353
1298	臺南市	麻豆區	北勢寮段	2852	324	一般農業區	養殖用地	1414.38
1299	臺南市	麻豆區	北勢寮段	2853	324	一般農業區	養殖用地	1442.048
1300	臺南市	麻豆區	北勢寮段	2854	324	一般農業區	養殖用地	1916.251
1301	臺南市	麻豆區	北勢寮段	2855	324	一般農業區	養殖用地	652.373
1302	臺南市	麻豆區	北勢寮段	2856	177-1	一般農業區	養殖用地	1226.307
1303	臺南市	麻豆區	北勢寮段	2857	177	一般農業區	養殖用地	266.629
1304	臺南市	麻豆區	北勢寮段	2857	177-1	一般農業區	養殖用地	743.878
1305	臺南市	麻豆區	北勢寮段	2858	177	一般農業區	養殖用地	1584.231
1306	臺南市	麻豆區	北勢寮段	2859	177	一般農業區	養殖用地	1626.738
1307	臺南市	麻豆區	廟後段	286	503	一般農業區	養殖用地	2956.534
1308	臺南市	麻豆區	廟後段	286	501	一般農業區	養殖用地	4778.004
1309	臺南市	麻豆區	廟後段	286	501-1	一般農業區	養殖用地	4459.861
1310	臺南市	麻豆區	北勢寮段	2860	177	一般農業區	養殖用地	1696.684
1311	臺南市	麻豆區	北勢寮段	2861	177	一般農業區	養殖用地	1330.885
1312	臺南市	麻豆區	北勢寮段	2866	201	一般農業區	農牧用地	2466.592
1313	臺南市	麻豆區	北勢寮段	2867	201	一般農業區	農牧用地	2017.317
1314	臺南市	麻豆區	北勢寮段	2868	201	一般農業區	農牧用地	1438.71
1315	臺南市	麻豆區	北勢寮段	2868	368	一般農業區	農牧用地	27.434
1316	臺南市	麻豆區	北勢寮段	2869	368	一般農業區	農牧用地	1522.483
1317	臺南市	麻豆區	廟後段	287	503	一般農業區	農牧用地	141.623
1318	臺南市	麻豆區	北勢寮段	2870	368	一般農業區	農牧用地	1496.96
1319	臺南市	麻豆區	北勢寮段	2871	368	一般農業區	農牧用地	1058.627
1320	臺南市	麻豆區	北勢寮段	2872	368	一般農業區	農牧用地	975.425
1321	臺南市	麻豆區	北勢寮段	2873	368	一般農業區	農牧用地	664.811
1322	臺南市	麻豆區	港埔段	288	838	一般農業區	農牧用地	26.085
1323	臺南市	麻豆區	港埔段	288	839	一般農業區	農牧用地	1521.739

1324	臺南市	麻豆區	廟後段	288	503	一般農業區	農牧用地	186.27
1325	臺南市	麻豆區	港埔段	289	838	一般農業區	養殖用地	2676.962
1326	臺南市	麻豆區	廟後段	289	503	一般農業區	農牧用地	165.887
1327	臺南市	麻豆區	營後段	29	971	一般農業區	甲種建築用地	18.563
1328	臺南市	麻豆區	營後段	29	961	一般農業區	甲種建築用地	17.872
1329	臺南市	麻豆區	廟後段	29	341	一般農業區	養殖用地	1611.669
1330	臺南市	麻豆區	廟後段	29	342	一般農業區	養殖用地	83.045
1331	臺南市	麻豆區	廟後段	29	350-1	一般農業區	養殖用地	937.961
1332	臺南市	麻豆區	廟後段	29	352	一般農業區	養殖用地	182.125
1333	臺南市	麻豆區	港埔段	290	838	一般農業區	養殖用地	990.796
1334	臺南市	麻豆區	廟後段	290	503	一般農業區	養殖用地	3.142
1335	臺南市	麻豆區	廟後段	290	501	一般農業區	養殖用地	138.226
1336	臺南市	麻豆區	港埔段	291	863	一般農業區	養殖用地	1876.399
1337	臺南市	麻豆區	港埔段	291	838	一般農業區	養殖用地	440.985
1338	臺南市	麻豆區	廟後段	291	501	一般農業區	養殖用地	4.481
1339	臺南市	麻豆區	廟後段	291	501-1	一般農業區	養殖用地	239.848
1340	臺南市	麻豆區	廟後段	294	528	一般農業區	農牧用地	1.106
1341	臺南市	麻豆區	廟後段	296	528	一般農業區	農牧用地	1346.145
1342	臺南市	麻豆區	港埔段	297	863	一般農業區	水利用地	73.758
1343	臺南市	麻豆區	港埔段	298	863	一般農業區	養殖用地	1809.882
1344	臺南市	麻豆區	廟後段	298	528	一般農業區	交通用地	22.969
1345	臺南市	麻豆區	港埔段	299	863	一般農業區	水利用地	214.893
1346	臺南市	麻豆區	港子尾段	3	616-1	一般農業區	養殖用地	0.759
1347	臺南市	麻豆區	港子尾段	3	615	一般農業區	養殖用地	3926.576
1348	臺南市	麻豆區	港埔段	3	684	一般農業區	農牧用地	37.19
1349	臺南市	麻豆區	港子尾段	3-10	613	一般農業區	水利用地	226.055
1350	臺南市	麻豆區	港子尾段	3-10	602	一般農業區	水利用地	107.319
1351	臺南市	麻豆區	港子尾段	3-11	615	一般農業區	水利用地	96.157
1352	臺南市	麻豆區	港子尾段	3-11	613	一般農業區	水利用地	276.176
1353	臺南市	麻豆區	港子尾段	3-11	602	一般農業區	水利用地	78.973
1354	臺南市	麻豆區	港子尾段	3-12	614	一般農業區	水利用地	107.546
1355	臺南市	麻豆區	港子尾段	3-12	616	一般農業區	水利用地	130.267
1356	臺南市	麻豆區	港子尾段	3-12	604	一般農業區	水利用地	15.611
1357	臺南市	麻豆區	港子尾段	3-12	615	一般農業區	水利用地	27.485
1358	臺南市	麻豆區	港子尾段	3-12	613	一般農業區	水利用地	65.428
1359	臺南市	麻豆區	港子尾段	3-13	614	一般農業區	水利用地	393.132
1360	臺南市	麻豆區	港子尾段	3-13	604	一般農業區	水利用地	85.12
1361	臺南市	麻豆區	港子尾段	3-13	613	一般農業區	水利用地	68.303
1362	臺南市	麻豆區	港子尾段	3-14	572-2	一般農業區	水利用地	177.082
1363	臺南市	麻豆區	港子尾段	3-15	572-1	一般農業區	水利用地	38.14
1364	臺南市	麻豆區	港子尾段	3-15	572-2	一般農業區	水利用地	240.772
1365	臺南市	麻豆區	港子尾段	3-16	572-1	一般農業區	養殖用地	30.281
1366	臺南市	麻豆區	港子尾段	3-16	572	一般農業區	養殖用地	354.09
1367	臺南市	麻豆區	港子尾段	3-18	626-5	一般農業區	養殖用地	8435.736
1368	臺南市	麻豆區	港子尾段	3-19	626-5	一般農業區	水利用地	782.194
1369	臺南市	麻豆區	港子尾段	3-20	627	一般農業區	養殖用地	5729.192
1370	臺南市	麻豆區	港子尾段	3-20	603	一般農業區	養殖用地	61.294
1371	臺南市	麻豆區	港子尾段	3-20	606	一般農業區	養殖用地	5016.749
1372	臺南市	麻豆區	港子尾段	3-20	613	一般農業區	養殖用地	2.198
1373	臺南市	麻豆區	港子尾段	3-20	602	一般農業區	養殖用地	113.615
1374	臺南市	麻豆區	港子尾段	3-21	613	一般農業區	養殖用地	1317.883
1375	臺南市	麻豆區	港子尾段	3-21	602	一般農業區	養殖用地	3977.975
1376	臺南市	麻豆區	港子尾段	3-22	602	一般農業區	水利用地	33.377

1377	臺南市	麻豆區	港子尾段	3-23	614	一般農業區	養殖用地	154.993
1378	臺南市	麻豆區	港子尾段	3-24	604	一般農業區	養殖用地	726.937
1379	臺南市	麻豆區	港子尾段	3-25	604	一般農業區	養殖用地	11.633
1380	臺南市	麻豆區	港子尾段	3-25	603	一般農業區	養殖用地	706.697
1381	臺南市	麻豆區	港子尾段	3-27	604	一般農業區	養殖用地	50.026
1382	臺南市	麻豆區	港子尾段	3-27	603	一般農業區	養殖用地	7160.01
1383	臺南市	麻豆區	港子尾段	3-28	604	一般農業區	養殖用地	7756.553
1384	臺南市	麻豆區	港子尾段	3-28	614	一般農業區	養殖用地	67.009
1385	臺南市	麻豆區	港子尾段	3-29	614	一般農業區	養殖用地	5894.684
1386	臺南市	麻豆區	港子尾段	3-30	613	一般農業區	養殖用地	1415.032
1387	臺南市	麻豆區	港子尾段	3-30	602	一般農業區	養殖用地	1792.06
1388	臺南市	麻豆區	港子尾段	3-31	615	一般農業區	養殖用地	279.981
1389	臺南市	麻豆區	港子尾段	3-32	616-1	一般農業區	養殖用地	11.759
1390	臺南市	麻豆區	港子尾段	3-32	615	一般農業區	養殖用地	1329.016
1391	臺南市	麻豆區	港子尾段	3-32	612	一般農業區	養殖用地	3728.622
1392	臺南市	麻豆區	港子尾段	3-46	626-5	一般農業區	養殖用地	319.949
1393	臺南市	麻豆區	港子尾段	3-47	626-5	一般農業區	養殖用地	224.204
1394	臺南市	麻豆區	港子尾段	3-6	292	一般農業區	水利用地	8.054
1395	臺南市	麻豆區	港子尾段	3-6	760	一般農業區	水利用地	92.746
1396	臺南市	麻豆區	港子尾段	3-6	612	一般農業區	水利用地	565.345
1397	臺南市	麻豆區	港子尾段	3-6	611	一般農業區	水利用地	209.88
1398	臺南市	麻豆區	港子尾段	3-61	572	一般農業區	養殖用地	236.45
1399	臺南市	麻豆區	港子尾段	3-62	572	一般農業區	養殖用地	784.331
1400	臺南市	麻豆區	港子尾段	3-63	572	一般農業區	養殖用地	776.822
1401	臺南市	麻豆區	港子尾段	3-64	572	一般農業區	養殖用地	783.177
1402	臺南市	麻豆區	港子尾段	3-65	572	一般農業區	養殖用地	135.413
1403	臺南市	麻豆區	港子尾段	3-66	572	一般農業區	養殖用地	779.355
1404	臺南市	麻豆區	港子尾段	3-67	572	一般農業區	養殖用地	783.004
1405	臺南市	麻豆區	港子尾段	3-68	572	一般農業區	養殖用地	110.893
1406	臺南市	麻豆區	港子尾段	3-69	572-1	一般農業區	養殖用地	72.942
1407	臺南市	麻豆區	港子尾段	3-70	572-1	一般農業區	養殖用地	473.604
1408	臺南市	麻豆區	港子尾段	3-77	572-2	一般農業區	養殖用地	600.457
1409	臺南市	麻豆區	港子尾段	3-78	626-5	一般農業區	養殖用地	5511.205
1410	臺南市	麻豆區	港子尾段	3-80	604	一般農業區	養殖用地	2.67
1411	臺南市	麻豆區	港子尾段	3-80	603	一般農業區	養殖用地	1025.126
1412	臺南市	麻豆區	港子尾段	3-80	613	一般農業區	養殖用地	7.859
1413	臺南市	麻豆區	港子尾段	3-81	572-2	一般農業區	養殖用地	518.138
1414	臺南市	麻豆區	港子尾段	3-82	572-2	一般農業區	養殖用地	47.66
1415	臺南市	麻豆區	港子尾段	3-83	572-2	一般農業區	養殖用地	50.407
1416	臺南市	麻豆區	港子尾段	3-83	614	一般農業區	養殖用地	0.284
1417	臺南市	麻豆區	港子尾段	3-9	602	一般農業區	水利用地	1.358
1418	臺南市	麻豆區	營後段	30	971	一般農業區	交通用地	48.998
1419	臺南市	麻豆區	營後段	30	961	一般農業區	交通用地	40.746
1420	臺南市	麻豆區	廟後段	30	341	一般農業區	養殖用地	637.042
1421	臺南市	麻豆區	廟後段	30	340	一般農業區	養殖用地	2246.58
1422	臺南市	麻豆區	廟後段	30	339	一般農業區	養殖用地	0.001
1423	臺南市	麻豆區	港埔段	300	924	一般農業區	水利用地	12.493
1424	臺南市	麻豆區	港埔段	300	863	一般農業區	水利用地	17.08
1425	臺南市	麻豆區	港埔段	301	911	一般農業區	農牧用地	60.855
1426	臺南市	麻豆區	港埔段	301	924	一般農業區	農牧用地	2221.789
1427	臺南市	麻豆區	港埔段	301-1	911	一般農業區	農牧用地	448.331
1428	臺南市	麻豆區	港埔段	301-1	924	一般農業區	農牧用地	531.264
1429	臺南市	麻豆區	港埔段	302	924	一般農業區	農牧用地	82.12

1430	臺南市	麻豆區	港埔段	302	926	一般農業區	農牧用地	190.044
1431	臺南市	麻豆區	港埔段	302	927	一般農業區	農牧用地	201.264
1432	臺南市	麻豆區	港埔段	302	836	一般農業區	農牧用地	63.943
1433	臺南市	麻豆區	港埔段	303	911	一般農業區	農牧用地	2933.961
1434	臺南市	麻豆區	港埔段	303-1	911	一般農業區	農牧用地	159.529
1435	臺南市	麻豆區	港埔段	303-1	924	一般農業區	農牧用地	930.165
1436	臺南市	麻豆區	港埔段	303-2	924	一般農業區	農牧用地	810.738
1437	臺南市	麻豆區	港埔段	303-3	927	一般農業區	農牧用地	3840.573
1438	臺南市	麻豆區	港埔段	303-3	926	一般農業區	農牧用地	0.036
1439	臺南市	麻豆區	港埔段	304	911	一般農業區	農牧用地	41.375
1440	臺南市	麻豆區	廟後段	306	533	一般農業區	農牧用地	3009.185
1441	臺南市	麻豆區	廟後段	307	531	一般農業區	交通用地	101.825
1442	臺南市	麻豆區	廟後段	308	531	一般農業區	農牧用地	1378.688
1443	臺南市	麻豆區	營後段	31	971	一般農業區	交通用地	48.766
1444	臺南市	麻豆區	營後段	31	961	一般農業區	交通用地	43.115
1445	臺南市	麻豆區	廟後段	31	340	一般農業區	養殖用地	191.444
1446	臺南市	麻豆區	廟後段	31	350	一般農業區	養殖用地	1404.816
1447	臺南市	麻豆區	廟後段	31	341	一般農業區	養殖用地	27.799
1448	臺南市	麻豆區	廟後段	31	350-1	一般農業區	養殖用地	815.839
1449	臺南市	麻豆區	北勢寮段	3105	84	一般農業區	農牧用地	18.854
1450	臺南市	麻豆區	北勢寮段	3106	82	一般農業區	養殖用地	1990.663
1451	臺南市	麻豆區	北勢寮段	3106-1	82	一般農業區	水利用地	53.141
1452	臺南市	麻豆區	北勢寮段	3107	82	一般農業區	養殖用地	2021.668
1453	臺南市	麻豆區	北勢寮段	3108	82	一般農業區	養殖用地	1395.275
1454	臺南市	麻豆區	北勢寮段	3109	82	一般農業區	養殖用地	1243.918
1455	臺南市	麻豆區	北勢寮段	3109	81	一般農業區	養殖用地	29.401
1456	臺南市	麻豆區	北勢寮段	3110	81	一般農業區	農牧用地	1946.555
1457	臺南市	麻豆區	北勢寮段	3111	81	一般農業區	農牧用地	1301.595
1458	臺南市	麻豆區	北勢寮段	3112	81	一般農業區	農牧用地	862.922
1459	臺南市	麻豆區	北勢寮段	3113	81	一般農業區	農牧用地	2066.414
1460	臺南市	麻豆區	北勢寮段	3113-2	81	一般農業區	水利用地	28.938
1461	臺南市	麻豆區	廟後段	314	533	一般農業區	農牧用地	2539.884
1462	臺南市	麻豆區	廟後段	317	373	一般農業區	交通用地	128.289
1463	臺南市	麻豆區	廟後段	318	373	一般農業區	農牧用地	1174.579
1464	臺南市	麻豆區	港埔段	319	864	一般農業區	交通用地	2.329
1465	臺南市	麻豆區	廟後段	319	373	一般農業區	交通用地	146.901
1466	臺南市	麻豆區	營後段	32	971	一般農業區	養殖用地	1281.317
1467	臺南市	麻豆區	營後段	32	961	一般農業區	養殖用地	936.859
1468	臺南市	麻豆區	廟後段	32	339	一般農業區	養殖用地	3080.333
1469	臺南市	麻豆區	廟後段	32	338	一般農業區	養殖用地	2992.361
1470	臺南市	麻豆區	廟後段	32	350	一般農業區	養殖用地	53.228
1471	臺南市	麻豆區	廟後段	32	349	一般農業區	養殖用地	488.143
1472	臺南市	麻豆區	港子尾段	32-1	664	一般農業區	養殖用地	1773.507
1473	臺南市	麻豆區	港子尾段	32-1	663	一般農業區	養殖用地	80.182
1474	臺南市	麻豆區	港子尾段	32-4	663	一般農業區	養殖用地	2080.027
1475	臺南市	麻豆區	港子尾段	32-5	664	一般農業區	養殖用地	586.157
1476	臺南市	麻豆區	港子尾段	32-5	663	一般農業區	養殖用地	525.751
1477	臺南市	麻豆區	港子尾段	32-5	798	一般農業區	養殖用地	21.039
1478	臺南市	麻豆區	港子尾段	32-5	665	一般農業區	養殖用地	86.797
1479	臺南市	麻豆區	港子尾段	32-6	664	一般農業區	養殖用地	4794.656
1480	臺南市	麻豆區	港子尾段	32-6	663	一般農業區	養殖用地	1100.116
1481	臺南市	麻豆區	港子尾段	32-6	798	一般農業區	養殖用地	122.034
1482	臺南市	麻豆區	廟後段	320	373	一般農業區	農牧用地	1691.173

1483	臺南市	麻豆區	廟後段	321	373	一般農業區	農牧用地	2288.268
1484	臺南市	麻豆區	港埔段	323	927	一般農業區	水利用地	32.025
1485	臺南市	麻豆區	廟後段	323	376	一般農業區	農牧用地	7174.747
1486	臺南市	麻豆區	港埔段	324	863	一般農業區	農牧用地	28.11
1487	臺南市	麻豆區	港埔段	324	926	一般農業區	農牧用地	3706.868
1488	臺南市	麻豆區	港埔段	324	836	一般農業區	農牧用地	4149.241
1489	臺南市	麻豆區	廟後段	324	376	一般農業區	水利用地	26.977
1490	臺南市	麻豆區	港埔段	325	924	一般農業區	養殖用地	1.011
1491	臺南市	麻豆區	港埔段	325	863	一般農業區	養殖用地	2318.688
1492	臺南市	麻豆區	港埔段	325	838	一般農業區	養殖用地	860.149
1493	臺南市	麻豆區	港埔段	326	863	一般農業區	農牧用地	345.105
1494	臺南市	麻豆區	港埔段	326	924	一般農業區	農牧用地	3.593
1495	臺南市	麻豆區	港埔段	326	863	一般農業區	農牧用地	38.497
1496	臺南市	麻豆區	港埔段	326	838	一般農業區	農牧用地	622.042
1497	臺南市	麻豆區	港埔段	326	839	一般農業區	農牧用地	448.537
1498	臺南市	麻豆區	廟後段	326	372	一般農業區	農牧用地	3118.367
1499	臺南市	麻豆區	港埔段	327	838	一般農業區	養殖用地	4546.282
1500	臺南市	麻豆區	廟後段	327	372	一般農業區	農牧用地	3.202
1501	臺南市	麻豆區	港埔段	328	926	一般農業區	農牧用地	26.469
1502	臺南市	麻豆區	港埔段	328	839	一般農業區	農牧用地	6117.891
1503	臺南市	麻豆區	港埔段	328	838	一般農業區	農牧用地	153.466
1504	臺南市	麻豆區	港埔段	328	864	一般農業區	農牧用地	7569.346
1505	臺南市	麻豆區	港埔段	329	839	一般農業區	養殖用地	60.483
1506	臺南市	麻豆區	港埔段	329	840	一般農業區	養殖用地	3727.45
1507	臺南市	麻豆區	港子尾段	33	659-1	一般農業區	養殖用地	349.713
1508	臺南市	麻豆區	港子尾段	33-3	663	一般農業區	養殖用地	1765.763
1509	臺南市	麻豆區	港子尾段	33-3	666	一般農業區	養殖用地	811.103
1510	臺南市	麻豆區	港埔段	331	864	一般農業區	交通用地	9.515
1511	臺南市	麻豆區	廟後段	331	374	一般農業區	農牧用地	3663.087
1512	臺南市	麻豆區	廟後段	331	375	一般農業區	農牧用地	3541.88
1513	臺南市	麻豆區	港子尾段	34	661	一般農業區	養殖用地	744.613
1514	臺南市	麻豆區	海埔段	34-21	811-1	一般農業區	水利用地	31.779
1515	臺南市	麻豆區	海埔段	34-22	811-1	一般農業區	農牧用地	3482.032
1516	臺南市	麻豆區	海埔段	34-22	826	一般農業區	農牧用地	158.468
1517	臺南市	麻豆區	海埔段	34-23	826	一般農業區	養殖用地	429.398
1518	臺南市	麻豆區	海埔段	34-25	826	一般農業區	水利用地	8.92
1519	臺南市	麻豆區	海埔段	34-25	811-1	一般農業區	水利用地	302.348
1520	臺南市	麻豆區	海埔段	34-26	826	一般農業區	水利用地	211.706
1521	臺南市	麻豆區	港子尾段	34-4	661	一般農業區	養殖用地	2516.518
1522	臺南市	麻豆區	港子尾段	34-4	662	一般農業區	養殖用地	921.623
1523	臺南市	麻豆區	港子尾段	34-6	662	一般農業區	養殖用地	1365.46
1524	臺南市	麻豆區	港子尾段	34-6	661	一般農業區	養殖用地	1317.447
1525	臺南市	麻豆區	港子尾段	34-6	664	一般農業區	養殖用地	528.207
1526	臺南市	麻豆區	港子尾段	34-6	663	一般農業區	養殖用地	394.128
1527	臺南市	麻豆區	海埔段	35	811-2	一般農業區	農牧用地	907.81
1528	臺南市	麻豆區	海埔段	35	811-1	一般農業區	農牧用地	812.402
1529	臺南市	麻豆區	海埔段	35-4	811-1	一般農業區	水利用地	15.817
1530	臺南市	麻豆區	海埔段	35-4	811-2	一般農業區	水利用地	54.264
1531	臺南市	麻豆區	港埔段	361	875	一般農業區	農牧用地	2478.655
1532	臺南市	麻豆區	港埔段	362	874	一般農業區	農牧用地	0.011
1533	臺南市	麻豆區	港埔段	363	874	一般農業區	農牧用地	528.659
1534	臺南市	麻豆區	港埔段	363	875	一般農業區	農牧用地	1.648
1535	臺南市	麻豆區	港埔段	363-1	874	一般農業區	農牧用地	2070.34

1536	臺南市	麻豆區	港埔段	363-1	875	一般農業區	農牧用地	1.035
1537	臺南市	麻豆區	港埔段	363-2	874	一般農業區	農牧用地	2074.931
1538	臺南市	麻豆區	港埔段	363-3	874	一般農業區	農牧用地	1705.93
1539	臺南市	麻豆區	港埔段	365	862	一般農業區	農牧用地	612.315
1540	臺南市	麻豆區	港埔段	366	862	一般農業區	養殖用地	2560.242
1541	臺南市	麻豆區	港埔段	367	862	一般農業區	交通用地	114.735
1542	臺南市	麻豆區	港埔段	369	874	一般農業區	交通用地	120.748
1543	臺南市	麻豆區	港埔段	370	860	一般農業區	農牧用地	3839.487
1544	臺南市	麻豆區	港埔段	370-1	860	一般農業區	農牧用地	13.811
1545	臺南市	麻豆區	港埔段	370-1	872	一般農業區	農牧用地	44.427
1546	臺南市	麻豆區	港埔段	371	860	一般農業區	水利用地	0.069
1547	臺南市	麻豆區	港埔段	372	860	一般農業區	水利用地	145.071
1548	臺南市	麻豆區	港埔段	373	860	一般農業區	水利用地	41.978
1549	臺南市	麻豆區	港埔段	374	859	一般農業區	水利用地	46.584
1550	臺南市	麻豆區	港埔段	375	859	一般農業區	農牧用地	1481.238
1551	臺南市	麻豆區	港埔段	376	859	一般農業區	農牧用地	5137.082
1552	臺南市	麻豆區	港子尾段	38-11	629	一般農業區	養殖用地	614.349
1553	臺南市	麻豆區	港子尾段	38-11	641	一般農業區	養殖用地	191.565
1554	臺南市	麻豆區	港子尾段	38-11	661	一般農業區	養殖用地	1154.879
1555	臺南市	麻豆區	港子尾段	38-11	662	一般農業區	養殖用地	280.491
1556	臺南市	麻豆區	港子尾段	38-12	662	一般農業區	養殖用地	543.054
1557	臺南市	麻豆區	港子尾段	38-12	661	一般農業區	養殖用地	15.697
1558	臺南市	麻豆區	港子尾段	38-2	641	一般農業區	養殖用地	1929.264
1559	臺南市	麻豆區	港子尾段	38-2	629	一般農業區	養殖用地	388.103
1560	臺南市	麻豆區	港子尾段	38-2	661	一般農業區	養殖用地	4.412
1561	臺南市	麻豆區	港子尾段	38-4	641	一般農業區	養殖用地	4292.443
1562	臺南市	麻豆區	港子尾段	38-4	639	一般農業區	養殖用地	5.804
1563	臺南市	麻豆區	港子尾段	38-4	632	一般農業區	養殖用地	105.745
1564	臺南市	麻豆區	港子尾段	38-4	629	一般農業區	養殖用地	1431.512
1565	臺南市	麻豆區	港子尾段	38-9	641	一般農業區	水利用地	29.735
1566	臺南市	麻豆區	港埔段	381	859	一般農業區	農牧用地	1.177
1567	臺南市	麻豆區	港埔段	381	858	一般農業區	農牧用地	2320.668
1568	臺南市	麻豆區	港埔段	382	858	一般農業區	農牧用地	1257.314
1569	臺南市	麻豆區	港埔段	383	871	一般農業區	農牧用地	1345.751
1570	臺南市	麻豆區	港埔段	384-2	858	一般農業區	養殖用地	467.857
1571	臺南市	麻豆區	港埔段	384-2	870	一般農業區	養殖用地	932.441
1572	臺南市	麻豆區	港埔段	384-2	870	一般農業區	養殖用地	5.21
1573	臺南市	麻豆區	港埔段	384-2	871	一般農業區	養殖用地	9.801
1574	臺南市	麻豆區	港埔段	384-3	870	一般農業區	養殖用地	1957.698
1575	臺南市	麻豆區	港埔段	384-4	870	一般農業區	養殖用地	922.667
1576	臺南市	麻豆區	港子尾段	39-10	639	一般農業區	水利用地	56.142
1577	臺南市	麻豆區	港子尾段	39-5	638	一般農業區	養殖用地	8.287
1578	臺南市	麻豆區	港子尾段	39-5	632	一般農業區	養殖用地	1626.292
1579	臺南市	麻豆區	港子尾段	39-5	631	一般農業區	養殖用地	0.183
1580	臺南市	麻豆區	港子尾段	39-6	632	一般農業區	養殖用地	2160.527
1581	臺南市	麻豆區	港子尾段	39-7	639	一般農業區	養殖用地	1966.099
1582	臺南市	麻豆區	港子尾段	39-7	638	一般農業區	養殖用地	18.184
1583	臺南市	麻豆區	港子尾段	39-7	632	一般農業區	養殖用地	88.386
1584	臺南市	麻豆區	港埔段	397	872	一般農業區	農牧用地	0.575
1585	臺南市	麻豆區	港埔段	398	870	一般農業區	交通用地	13.229
1586	臺南市	麻豆區	港埔段	399	872	一般農業區	水利用地	0.003
1587	臺南市	麻豆區	北勢寮段	4	291	一般農業區	農牧用地	887.979
1588	臺南市	麻豆區	港子尾段	4	630	一般農業區	養殖用地	4132.628

1589	臺南市	麻豆區	港子尾段	4	642	一般農業區	養殖用地	15.707
1590	臺南市	麻豆區	港埔段	4	684	一般農業區	水利用地	366.14
1591	臺南市	麻豆區	北勢寮段	4-10	275	一般農業區	水利用地	285.244
1592	臺南市	麻豆區	海埔段	4-10	804-1	一般農業區	水利用地	34.106
1593	臺南市	麻豆區	港子尾段	4-111	435-1	一般農業區	養殖用地	721.356
1594	臺南市	麻豆區	港子尾段	4-112	435-1	一般農業區	養殖用地	627.733
1595	臺南市	麻豆區	港子尾段	4-113	435-1	一般農業區	養殖用地	616.802
1596	臺南市	麻豆區	港子尾段	4-114	435-1	一般農業區	養殖用地	589.489
1597	臺南市	麻豆區	港子尾段	4-115	435-1	一般農業區	養殖用地	564.937
1598	臺南市	麻豆區	港子尾段	4-116	435-1	一般農業區	養殖用地	368.231
1599	臺南市	麻豆區	港子尾段	4-117	435-1	一般農業區	養殖用地	666.263
1600	臺南市	麻豆區	港子尾段	4-119	617-1	一般農業區	養殖用地	10.632
1601	臺南市	麻豆區	港子尾段	4-125	617	一般農業區	養殖用地	23.211
1602	臺南市	麻豆區	港子尾段	4-127	626-4	一般農業區	養殖用地	555.056
1603	臺南市	麻豆區	港子尾段	4-128	626-4	一般農業區	養殖用地	730.124
1604	臺南市	麻豆區	港子尾段	4-129	626-4	一般農業區	養殖用地	759.572
1605	臺南市	麻豆區	港子尾段	4-13	642	一般農業區	養殖用地	1026.167
1606	臺南市	麻豆區	港子尾段	4-13	652	一般農業區	養殖用地	2014.141
1607	臺南市	麻豆區	港子尾段	4-13	630	一般農業區	養殖用地	258.312
1608	臺南市	麻豆區	港子尾段	4-130	626-4	一般農業區	養殖用地	751.744
1609	臺南市	麻豆區	港子尾段	4-131	626-4	一般農業區	養殖用地	561.783
1610	臺南市	麻豆區	港子尾段	4-131	626	一般農業區	養殖用地	6.617
1611	臺南市	麻豆區	港子尾段	4-131	617	一般農業區	養殖用地	35.37
1612	臺南市	麻豆區	港子尾段	4-132	626-4	一般農業區	養殖用地	534.749
1613	臺南市	麻豆區	港子尾段	4-133	626-4	一般農業區	養殖用地	620.463
1614	臺南市	麻豆區	港子尾段	4-134	626-4	一般農業區	養殖用地	627.374
1615	臺南市	麻豆區	港子尾段	4-135	626-4	一般農業區	養殖用地	609.906
1616	臺南市	麻豆區	港子尾段	4-136	626-4	一般農業區	養殖用地	423.861
1617	臺南市	麻豆區	港子尾段	4-136	626	一般農業區	養殖用地	16.958
1618	臺南市	麻豆區	港子尾段	4-138	626-3	一般農業區	養殖用地	620.668
1619	臺南市	麻豆區	港子尾段	4-139	626-3	一般農業區	養殖用地	355.581
1620	臺南市	麻豆區	北勢寮段	4-14	286	一般農業區	水利用地	9.003
1621	臺南市	麻豆區	北勢寮段	4-14	288	一般農業區	水利用地	104.826
1622	臺南市	麻豆區	北勢寮段	4-14	276-1	一般農業區	水利用地	288.193
1623	臺南市	麻豆區	北勢寮段	4-14	274	一般農業區	水利用地	663.934
1624	臺南市	麻豆區	港子尾段	4-14	652	一般農業區	養殖用地	901.187
1625	臺南市	麻豆區	港子尾段	4-140	626-3	一般農業區	養殖用地	710.487
1626	臺南市	麻豆區	港子尾段	4-141	626-3	一般農業區	養殖用地	614.647
1627	臺南市	麻豆區	港子尾段	4-141	626	一般農業區	養殖用地	3.069
1628	臺南市	麻豆區	北勢寮段	4-15	277	一般農業區	農牧用地	13921.692
1629	臺南市	麻豆區	北勢寮段	4-15	278	一般農業區	農牧用地	10738.53
1630	臺南市	麻豆區	港子尾段	4-15	652	一般農業區	養殖用地	726.595
1631	臺南市	麻豆區	港子尾段	4-16	654	一般農業區	養殖用地	291.696
1632	臺南市	麻豆區	北勢寮段	4-17	266	一般農業區	水利用地	269.765
1633	臺南市	麻豆區	北勢寮段	4-17	267	一般農業區	水利用地	321.699
1634	臺南市	麻豆區	港子尾段	4-17	654	一般農業區	養殖用地	353.424
1635	臺南市	麻豆區	港子尾段	4-175	626	一般農業區	養殖用地	7.828
1636	臺南市	麻豆區	港子尾段	4-175	626-4	一般農業區	養殖用地	14.757
1637	臺南市	麻豆區	港子尾段	4-175	617	一般農業區	養殖用地	52.974
1638	臺南市	麻豆區	港子尾段	4-175	435-1	一般農業區	養殖用地	105.597
1639	臺南市	麻豆區	港子尾段	4-176	626-3	一般農業區	養殖用地	363.725
1640	臺南市	麻豆區	港子尾段	4-177	652	一般農業區	養殖用地	827.85
1641	臺南市	麻豆區	港子尾段	4-178	652	一般農業區	養殖用地	466.665

1642	臺南市	麻豆區	港子尾段	4-179	652	一般農業區	養殖用地	731.581
1643	臺南市	麻豆區	北勢寮段	4-18	266	一般農業區	農牧用地	1149.655
1644	臺南市	麻豆區	北勢寮段	4-18	267	一般農業區	農牧用地	2189.207
1645	臺南市	麻豆區	港子尾段	4-18	652	一般農業區	養殖用地	70.881
1646	臺南市	麻豆區	港子尾段	4-180	652	一般農業區	養殖用地	725.695
1647	臺南市	麻豆區	港子尾段	4-180	654	一般農業區	養殖用地	0.888
1648	臺南市	麻豆區	港子尾段	4-181	654	一般農業區	養殖用地	119.335
1649	臺南市	麻豆區	港子尾段	4-181	652	一般農業區	養殖用地	11.444
1650	臺南市	麻豆區	港子尾段	4-182	654	一般農業區	養殖用地	433.036
1651	臺南市	麻豆區	港子尾段	4-183	654	一般農業區	養殖用地	441.835
1652	臺南市	麻豆區	港子尾段	4-184	654	一般農業區	養殖用地	407.665
1653	臺南市	麻豆區	港子尾段	4-185	654	一般農業區	養殖用地	380.199
1654	臺南市	麻豆區	港子尾段	4-186	654	一般農業區	養殖用地	372.162
1655	臺南市	麻豆區	港子尾段	4-187	654	一般農業區	養殖用地	330.258
1656	臺南市	麻豆區	港子尾段	4-188	652	一般農業區	養殖用地	160.535
1657	臺南市	麻豆區	港子尾段	4-188	654	一般農業區	養殖用地	27.033
1658	臺南市	麻豆區	港子尾段	4-189	654	一般農業區	養殖用地	582.427
1659	臺南市	麻豆區	北勢寮段	4-19	277	一般農業區	水利用地	339.495
1660	臺南市	麻豆區	北勢寮段	4-19	278	一般農業區	水利用地	277.641
1661	臺南市	麻豆區	港子尾段	4-190	654	一般農業區	養殖用地	779.688
1662	臺南市	麻豆區	港子尾段	4-190	628	一般農業區	養殖用地	0.892
1663	臺南市	麻豆區	港子尾段	4-191	628	一般農業區	養殖用地	8.116
1664	臺南市	麻豆區	港子尾段	4-191	654	一般農業區	養殖用地	768.519
1665	臺南市	麻豆區	港子尾段	4-192	628	一般農業區	養殖用地	13.513
1666	臺南市	麻豆區	港子尾段	4-192	654	一般農業區	養殖用地	654.593
1667	臺南市	麻豆區	港子尾段	4-2	637	一般農業區	水利用地	15.834
1668	臺南市	麻豆區	北勢寮段	4-20	286	一般農業區	農牧用地	5.65
1669	臺南市	麻豆區	北勢寮段	4-20	277	一般農業區	農牧用地	2087.244
1670	臺南市	麻豆區	北勢寮段	4-20	288	一般農業區	農牧用地	13.655
1671	臺南市	麻豆區	北勢寮段	4-20	276-1	一般農業區	農牧用地	5866.375
1672	臺南市	麻豆區	北勢寮段	4-20	274	一般農業區	農牧用地	221.642
1673	臺南市	麻豆區	北勢寮段	4-20	274	一般農業區	農牧用地	1417.377
1674	臺南市	麻豆區	北勢寮段	4-20	278	一般農業區	農牧用地	207.171
1675	臺南市	麻豆區	港子尾段	4-205	630	一般農業區	養殖用地	4690.176
1676	臺南市	麻豆區	港子尾段	4-205	642	一般農業區	養殖用地	3.592
1677	臺南市	麻豆區	港子尾段	4-205	652	一般農業區	養殖用地	94.982
1678	臺南市	麻豆區	港子尾段	4-206	630	一般農業區	養殖用地	1852.347
1679	臺南市	麻豆區	港子尾段	4-206	628	一般農業區	養殖用地	2344.431
1680	臺南市	麻豆區	港子尾段	4-207	628	一般農業區	養殖用地	4909.419
1681	臺南市	麻豆區	港子尾段	4-208	601	一般農業區	養殖用地	8619.128
1682	臺南市	麻豆區	港子尾段	4-208	630	一般農業區	養殖用地	134.251
1683	臺南市	麻豆區	港子尾段	4-209	601	一般農業區	養殖用地	6097.43
1684	臺南市	麻豆區	港子尾段	4-209	630	一般農業區	養殖用地	65.732
1685	臺南市	麻豆區	港子尾段	4-209	637	一般農業區	養殖用地	2613.368
1686	臺南市	麻豆區	港子尾段	4-209	628	一般農業區	養殖用地	43.731
1687	臺南市	麻豆區	北勢寮段	4-21	421-1	一般農業區	農牧用地	808.21
1688	臺南市	麻豆區	港子尾段	4-210	637	一般農業區	養殖用地	3464.726
1689	臺南市	麻豆區	港子尾段	4-210	628	一般農業區	養殖用地	4.163
1690	臺南市	麻豆區	北勢寮段	4-22	421-1	一般農業區	農牧用地	813.222
1691	臺南市	麻豆區	港子尾段	4-22	638	一般農業區	養殖用地	2461.821
1692	臺南市	麻豆區	北勢寮段	4-23	421-1	一般農業區	農牧用地	988.637
1693	臺南市	麻豆區	港子尾段	4-23	631	一般農業區	養殖用地	6050.859
1694	臺南市	麻豆區	港子尾段	4-23	638	一般農業區	養殖用地	24.387

1695	臺南市	麻豆區	北勢寮段	4-24	421-1	一般農業區	農牧用地	33.808
1696	臺南市	麻豆區	港子尾段	4-24	649	一般農業區	養殖用地	1565.257
1697	臺南市	麻豆區	港子尾段	4-24	650	一般農業區	養殖用地	1163.197
1698	臺南市	麻豆區	北勢寮段	4-25	421	一般農業區	農牧用地	1323.189
1699	臺南市	麻豆區	北勢寮段	4-25	420	一般農業區	農牧用地	403.321
1700	臺南市	麻豆區	港子尾段	4-25	649	一般農業區	養殖用地	1559.288
1701	臺南市	麻豆區	港子尾段	4-25	650	一般農業區	養殖用地	1237.039
1702	臺南市	麻豆區	北勢寮段	4-26	420	一般農業區	農牧用地	43.719
1703	臺南市	麻豆區	港子尾段	4-26	650	一般農業區	養殖用地	1159.931
1704	臺南市	麻豆區	港子尾段	4-26	649	一般農業區	養殖用地	1461.776
1705	臺南市	麻豆區	北勢寮段	4-27	420	一般農業區	農牧用地	1250.23
1706	臺南市	麻豆區	北勢寮段	4-27	420-1	一般農業區	農牧用地	34.794
1707	臺南市	麻豆區	港子尾段	4-27	646	一般農業區	養殖用地	1319.22
1708	臺南市	麻豆區	港子尾段	4-27	647	一般農業區	養殖用地	1237.661
1709	臺南市	麻豆區	港子尾段	4-27	650	一般農業區	養殖用地	15.15
1710	臺南市	麻豆區	北勢寮段	4-28	420	一般農業區	農牧用地	2326.975
1711	臺南市	麻豆區	北勢寮段	4-28	420-1	一般農業區	農牧用地	29.954
1712	臺南市	麻豆區	港子尾段	4-28	646	一般農業區	養殖用地	2736.854
1713	臺南市	麻豆區	港子尾段	4-28	647	一般農業區	養殖用地	2852.578
1714	臺南市	麻豆區	北勢寮段	4-29	420	一般農業區	農牧用地	1967.744
1715	臺南市	麻豆區	北勢寮段	4-29	421	一般農業區	農牧用地	40.015
1716	臺南市	麻豆區	北勢寮段	4-29	420-1	一般農業區	農牧用地	7.581
1717	臺南市	麻豆區	北勢寮段	4-29	415-1	一般農業區	農牧用地	18.401
1718	臺南市	麻豆區	港子尾段	4-29	646	一般農業區	養殖用地	1863.579
1719	臺南市	麻豆區	港子尾段	4-29	647	一般農業區	養殖用地	1941.049
1720	臺南市	麻豆區	港子尾段	4-3	626-3	一般農業區	水利用地	122.105
1721	臺南市	麻豆區	港子尾段	4-3	606	一般農業區	水利用地	102.307
1722	臺南市	麻豆區	港子尾段	4-3	602	一般農業區	水利用地	684.224
1723	臺南市	麻豆區	港子尾段	4-3	601	一般農業區	水利用地	718.279
1724	臺南市	麻豆區	港子尾段	4-3	618	一般農業區	水利用地	83.391
1725	臺南市	麻豆區	港子尾段	4-3	642	一般農業區	水利用地	251.182
1726	臺南市	麻豆區	港子尾段	4-3	622-3	一般農業區	水利用地	175.342
1727	臺南市	麻豆區	港子尾段	4-3	652	一般農業區	水利用地	35.125
1728	臺南市	麻豆區	港子尾段	4-3	622-2	一般農業區	水利用地	4.676
1729	臺南市	麻豆區	港子尾段	4-3	637	一般農業區	水利用地	747.737
1730	臺南市	麻豆區	港子尾段	4-3	650	一般農業區	水利用地	0.482
1731	臺南市	麻豆區	北勢寮段	4-30	421	一般農業區	農牧用地	393.315
1732	臺南市	麻豆區	北勢寮段	4-30	420	一般農業區	農牧用地	1806.857
1733	臺南市	麻豆區	北勢寮段	4-30	415-1	一般農業區	農牧用地	23.886
1734	臺南市	麻豆區	港子尾段	4-30	643	一般農業區	養殖用地	155.804
1735	臺南市	麻豆區	港子尾段	4-30	647	一般農業區	養殖用地	1423.033
1736	臺南市	麻豆區	港子尾段	4-30	646	一般農業區	養殖用地	1221.598
1737	臺南市	麻豆區	北勢寮段	4-31	421	一般農業區	農牧用地	382.867
1738	臺南市	麻豆區	北勢寮段	4-31	420	一般農業區	農牧用地	227.187
1739	臺南市	麻豆區	北勢寮段	4-31	415-1	一般農業區	農牧用地	14.036
1740	臺南市	麻豆區	港子尾段	4-31	643	一般農業區	養殖用地	9570.541
1741	臺南市	麻豆區	港子尾段	4-31	642	一般農業區	養殖用地	13.043
1742	臺南市	麻豆區	北勢寮段	4-32	260	一般農業區	農牧用地	752.243
1743	臺南市	麻豆區	北勢寮段	4-32	452-1	一般農業區	農牧用地	162.116
1744	臺南市	麻豆區	港子尾段	4-32	642	一般農業區	養殖用地	425.765
1745	臺南市	麻豆區	北勢寮段	4-33	260	一般農業區	農牧用地	439.052
1746	臺南市	麻豆區	北勢寮段	4-33	259	一般農業區	農牧用地	122.006
1747	臺南市	麻豆區	北勢寮段	4-33	452-1	一般農業區	農牧用地	153.833

1748	臺南市	麻豆區	北勢寮段	4-34	273	一般農業區	農牧用地	870.953
1749	臺南市	麻豆區	北勢寮段	4-35	259	一般農業區	農牧用地	4.131
1750	臺南市	麻豆區	北勢寮段	4-35	273	一般農業區	農牧用地	206.29
1751	臺南市	麻豆區	北勢寮段	4-36	259	一般農業區	農牧用地	145.039
1752	臺南市	麻豆區	北勢寮段	4-36	288	一般農業區	農牧用地	54.896
1753	臺南市	麻豆區	北勢寮段	4-36	273	一般農業區	農牧用地	144.021
1754	臺南市	麻豆區	北勢寮段	4-38	259	一般農業區	農牧用地	567.35
1755	臺南市	麻豆區	北勢寮段	4-39	259	一般農業區	農牧用地	1311.074
1756	臺南市	麻豆區	北勢寮段	4-40	274	一般農業區	養殖用地	245.787
1757	臺南市	麻豆區	港子尾段	4-40	646	一般農業區	養殖用地	2.079
1758	臺南市	麻豆區	北勢寮段	4-41	275	一般農業區	養殖用地	3005.348
1759	臺南市	麻豆區	港子尾段	4-41	646	一般農業區	養殖用地	49.473
1760	臺南市	麻豆區	北勢寮段	4-42	275	一般農業區	養殖用地	767
1761	臺南市	麻豆區	港子尾段	4-42	646	一般農業區	養殖用地	10.051
1762	臺南市	麻豆區	港子尾段	4-42	649	一般農業區	養殖用地	0.059
1763	臺南市	麻豆區	北勢寮段	4-43	275	一般農業區	農牧用地	0.696
1764	臺南市	麻豆區	港子尾段	4-43	649	一般農業區	養殖用地	0.269
1765	臺南市	麻豆區	北勢寮段	4-44	275	一般農業區	養殖用地	39.731
1766	臺南市	麻豆區	北勢寮段	4-45	274	一般農業區	養殖用地	4114.757
1767	臺南市	麻豆區	北勢寮段	4-46	274	一般農業區	農牧用地	926.536
1768	臺南市	麻豆區	北勢寮段	4-46	280	一般農業區	農牧用地	9.882
1769	臺南市	麻豆區	北勢寮段	4-47	264-1	一般農業區	水利用地	455.074
1770	臺南市	麻豆區	北勢寮段	4-47	264	一般農業區	水利用地	376.037
1771	臺南市	麻豆區	北勢寮段	4-48	267	一般農業區	水利用地	38.313
1772	臺南市	麻豆區	北勢寮段	4-49	424	一般農業區	水利用地	5.601
1773	臺南市	麻豆區	北勢寮段	4-49	418	一般農業區	水利用地	655.37
1774	臺南市	麻豆區	北勢寮段	4-49	267	一般農業區	水利用地	1.523
1775	臺南市	麻豆區	北勢寮段	4-49	421-1	一般農業區	水利用地	137.217
1776	臺南市	麻豆區	北勢寮段	4-5	266	一般農業區	農牧用地	393.799
1777	臺南市	麻豆區	北勢寮段	4-5	267	一般農業區	農牧用地	826.509
1778	臺南市	麻豆區	北勢寮段	4-50	260	一般農業區	農牧用地	123.83
1779	臺南市	麻豆區	北勢寮段	4-50	452-1	一般農業區	農牧用地	165.035
1780	臺南市	麻豆區	港子尾段	4-50	617	一般農業區	養殖用地	2232.113
1781	臺南市	麻豆區	港子尾段	4-50	617-1	一般農業區	養殖用地	617.095
1782	臺南市	麻豆區	北勢寮段	4-51	414	一般農業區	農牧用地	444.6
1783	臺南市	麻豆區	北勢寮段	4-51	413	一般農業區	農牧用地	783.506
1784	臺南市	麻豆區	港子尾段	4-51	626	一般農業區	養殖用地	375.187
1785	臺南市	麻豆區	港子尾段	4-51	617	一般農業區	養殖用地	1925.301
1786	臺南市	麻豆區	港子尾段	4-51	605-1	一般農業區	養殖用地	181.555
1787	臺南市	麻豆區	港子尾段	4-51	618	一般農業區	養殖用地	1348.832
1788	臺南市	麻豆區	港子尾段	4-52	626	一般農業區	養殖用地	2626.583
1789	臺南市	麻豆區	港子尾段	4-52	605	一般農業區	養殖用地	59.03
1790	臺南市	麻豆區	港子尾段	4-52	605-1	一般農業區	養殖用地	288.984
1791	臺南市	麻豆區	港子尾段	4-53	605	一般農業區	養殖用地	3234.573
1792	臺南市	麻豆區	港子尾段	4-53	602	一般農業區	養殖用地	1147.382
1793	臺南市	麻豆區	港子尾段	4-53	605-1	一般農業區	養殖用地	1952.989
1794	臺南市	麻豆區	港子尾段	4-53	605-3	一般農業區	養殖用地	2412.026
1795	臺南市	麻豆區	港子尾段	4-53	618	一般農業區	養殖用地	743.472
1796	臺南市	麻豆區	港子尾段	4-53	605-3	一般農業區	養殖用地	4.744
1797	臺南市	麻豆區	北勢寮段	4-54	421	一般農業區	水利用地	0.113
1798	臺南市	麻豆區	港子尾段	4-54	618	一般農業區	養殖用地	3305.331
1799	臺南市	麻豆區	港子尾段	4-55	617-1	一般農業區	養殖用地	97.108
1800	臺南市	麻豆區	港子尾段	4-55	435-1	一般農業區	養殖用地	60.09

1801	臺南市	麻豆區	港子尾段	4-55	435	一般農業區	養殖用地	560.694
1802	臺南市	麻豆區	港子尾段	4-55	618	一般農業區	養殖用地	246.344
1803	臺南市	麻豆區	港子尾段	4-55	622	一般農業區	養殖用地	1239.136
1804	臺南市	麻豆區	北勢寮段	4-56	421	一般農業區	交通用地	105.117
1805	臺南市	麻豆區	港子尾段	4-56	435-1	一般農業區	養殖用地	0.014
1806	臺南市	麻豆區	港子尾段	4-56	435	一般農業區	養殖用地	900.525
1807	臺南市	麻豆區	港子尾段	4-56	622	一般農業區	養殖用地	1879.464
1808	臺南市	麻豆區	北勢寮段	4-57	421	一般農業區	農牧用地	1465.543
1809	臺南市	麻豆區	北勢寮段	4-57	420	一般農業區	農牧用地	13.626
1810	臺南市	麻豆區	港子尾段	4-57	435	一般農業區	養殖用地	1614.241
1811	臺南市	麻豆區	港子尾段	4-57	622-1	一般農業區	養殖用地	2924.999
1812	臺南市	麻豆區	港子尾段	4-57	622	一般農業區	養殖用地	50.548
1813	臺南市	麻豆區	港子尾段	4-58	622	一般農業區	養殖用地	1566.495
1814	臺南市	麻豆區	港子尾段	4-58	622-3	一般農業區	養殖用地	5219.943
1815	臺南市	麻豆區	港子尾段	4-58	618	一般農業區	養殖用地	405.188
1816	臺南市	麻豆區	港子尾段	4-58	622-1	一般農業區	養殖用地	1103.158
1817	臺南市	麻豆區	港子尾段	4-58	622-2	一般農業區	養殖用地	4904.177
1818	臺南市	麻豆區	北勢寮段	4-59	421	一般農業區	農牧用地	1363.098
1819	臺南市	麻豆區	港子尾段	4-59	618	一般農業區	養殖用地	2253.307
1820	臺南市	麻豆區	港子尾段	4-59	622	一般農業區	養殖用地	71.581
1821	臺南市	麻豆區	北勢寮段	4-6	420	一般農業區	水利用地	77.842
1822	臺南市	麻豆區	北勢寮段	4-6	420-1	一般農業區	水利用地	3.182
1823	臺南市	麻豆區	港子尾段	4-60	618	一般農業區	養殖用地	5078.429
1824	臺南市	麻豆區	北勢寮段	4-61	421	一般農業區	農牧用地	723.33
1825	臺南市	麻豆區	港子尾段	4-61	618	一般農業區	養殖用地	4802.945
1826	臺南市	麻豆區	港子尾段	4-61	605-1	一般農業區	養殖用地	27.041
1827	臺南市	麻豆區	港子尾段	4-61	605-2	一般農業區	養殖用地	77.987
1828	臺南市	麻豆區	北勢寮段	4-62	421-1	一般農業區	交通用地	35.688
1829	臺南市	麻豆區	北勢寮段	4-62	421	一般農業區	交通用地	73.177
1830	臺南市	麻豆區	港子尾段	4-62	605-1	一般農業區	養殖用地	1273.705
1831	臺南市	麻豆區	港子尾段	4-62	605-2	一般農業區	養殖用地	1646.001
1832	臺南市	麻豆區	北勢寮段	4-63	421	一般農業區	農牧用地	606.17
1833	臺南市	麻豆區	港子尾段	4-63	605	一般農業區	養殖用地	1769.246
1834	臺南市	麻豆區	港子尾段	4-63	605-1	一般農業區	養殖用地	630.612
1835	臺南市	麻豆區	港子尾段	4-63	605-3	一般農業區	養殖用地	1831.24
1836	臺南市	麻豆區	港子尾段	4-63	605-2	一般農業區	養殖用地	883.007
1837	臺南市	麻豆區	港子尾段	4-64	605-3	一般農業區	養殖用地	638.236
1838	臺南市	麻豆區	港子尾段	4-65	605-3	一般農業區	養殖用地	417.381
1839	臺南市	麻豆區	港子尾段	4-65	605-2	一般農業區	養殖用地	193.474
1840	臺南市	麻豆區	港子尾段	4-66	605-2	一般農業區	養殖用地	357.892
1841	臺南市	麻豆區	北勢寮段	4-67	265	一般農業區	農牧用地	5459.827
1842	臺南市	麻豆區	北勢寮段	4-67	260	一般農業區	農牧用地	916.692
1843	臺南市	麻豆區	北勢寮段	4-67	452-1	一般農業區	農牧用地	172.714
1844	臺南市	麻豆區	港子尾段	4-67	605-2	一般農業區	養殖用地	172.02
1845	臺南市	麻豆區	港子尾段	4-67	618	一般農業區	養殖用地	614.632
1846	臺南市	麻豆區	港子尾段	4-68	618	一般農業區	養殖用地	733.34
1847	臺南市	麻豆區	北勢寮段	4-69	264	一般農業區	水利用地	0.33
1848	臺南市	麻豆區	北勢寮段	4-69	259	一般農業區	水利用地	9.946
1849	臺南市	麻豆區	北勢寮段	4-7	418	一般農業區	農牧用地	2571.83
1850	臺南市	麻豆區	北勢寮段	4-7	421-1	一般農業區	農牧用地	1.824
1851	臺南市	麻豆區	北勢寮段	4-70	259	一般農業區	水利用地	165.911
1852	臺南市	麻豆區	港子尾段	4-70	605-1	一般農業區	養殖用地	862.388
1853	臺南市	麻豆區	港子尾段	4-70	605-2	一般農業區	養殖用地	1074.938

1854	臺南市	麻豆區	港子尾段	4-71	646	一般農業區	養殖用地	41.083
1855	臺南市	麻豆區	北勢寮段	4-72	258-1	一般農業區	交通用地	39.51
1856	臺南市	麻豆區	北勢寮段	4-72	258	一般農業區	交通用地	84.189
1857	臺南市	麻豆區	港子尾段	4-72	618	一般農業區	養殖用地	434.006
1858	臺南市	麻豆區	北勢寮段	4-73	258	一般農業區	農牧用地	2547.072
1859	臺南市	麻豆區	北勢寮段	4-73	288	一般農業區	農牧用地	9944.333
1860	臺南市	麻豆區	北勢寮段	4-73	273	一般農業區	農牧用地	4907.896
1861	臺南市	麻豆區	北勢寮段	4-73	286	一般農業區	農牧用地	0.434
1862	臺南市	麻豆區	北勢寮段	4-73	276-1	一般農業區	農牧用地	2829.878
1863	臺南市	麻豆區	北勢寮段	4-73	276	一般農業區	農牧用地	6240.819
1864	臺南市	麻豆區	北勢寮段	4-73	274	一般農業區	農牧用地	3796.493
1865	臺南市	麻豆區	北勢寮段	4-73	275-1	一般農業區	農牧用地	7788.089
1866	臺南市	麻豆區	北勢寮段	4-73	275	一般農業區	農牧用地	4157.556
1867	臺南市	麻豆區	北勢寮段	4-73	281	一般農業區	農牧用地	1924.933
1868	臺南市	麻豆區	北勢寮段	4-77	259	一般農業區	農牧用地	299.397
1869	臺南市	麻豆區	北勢寮段	4-77	258	一般農業區	農牧用地	21.893
1870	臺南市	麻豆區	北勢寮段	4-8	266	一般農業區	農牧用地	14782.863
1871	臺南市	麻豆區	北勢寮段	4-8	267	一般農業區	農牧用地	12005.722
1872	臺南市	麻豆區	北勢寮段	4-8	264-1	一般農業區	農牧用地	255.395
1873	臺南市	麻豆區	北勢寮段	4-8	264	一般農業區	農牧用地	430.031
1874	臺南市	麻豆區	北勢寮段	4-8	261	一般農業區	農牧用地	3120.551
1875	臺南市	麻豆區	港子尾段	4-80	628	一般農業區	養殖用地	3.954
1876	臺南市	麻豆區	港子尾段	4-80	637	一般農業區	養殖用地	2.355
1877	臺南市	麻豆區	港子尾段	4-81	628	一般農業區	養殖用地	74.276
1878	臺南市	麻豆區	港子尾段	4-82	628	一般農業區	養殖用地	0.09
1879	臺南市	麻豆區	港子尾段	4-82	654	一般農業區	養殖用地	68.55
1880	臺南市	麻豆區	港子尾段	4-84	654	一般農業區	養殖用地	29.194
1881	臺南市	麻豆區	港子尾段	4-85	654	一般農業區	養殖用地	26.412
1882	臺南市	麻豆區	北勢寮段	4-9	264-1	一般農業區	農牧用地	6797.619
1883	臺南市	麻豆區	北勢寮段	4-9	263	一般農業區	農牧用地	14776.974
1884	臺南市	麻豆區	北勢寮段	4-9	257	一般農業區	農牧用地	461.188
1885	臺南市	麻豆區	北勢寮段	4-9	264	一般農業區	農牧用地	6788.559
1886	臺南市	麻豆區	北勢寮段	4-9	258-1	一般農業區	農牧用地	2917.243
1887	臺南市	麻豆區	海埔段	4-9	804-1	一般農業區	農牧用地	2.498
1888	臺南市	麻豆區	港埔段	40	818	一般農業區	水利用地	283.435
1889	臺南市	麻豆區	港子尾段	40-1	773	一般農業區	養殖用地	3006.09
1890	臺南市	麻豆區	港子尾段	40-1	774	一般農業區	養殖用地	1116.565
1891	臺南市	麻豆區	港子尾段	40-10	769	一般農業區	養殖用地	7106.934
1892	臺南市	麻豆區	港子尾段	40-11	769	一般農業區	養殖用地	768.177
1893	臺南市	麻豆區	港子尾段	40-11	768	一般農業區	養殖用地	2287.351
1894	臺南市	麻豆區	港子尾段	40-12	765	一般農業區	養殖用地	10562.656
1895	臺南市	麻豆區	港子尾段	40-12	795-1	一般農業區	養殖用地	5782.13
1896	臺南市	麻豆區	港子尾段	40-12	795	一般農業區	養殖用地	4309.975
1897	臺南市	麻豆區	港子尾段	40-14	768	一般農業區	養殖用地	1459.667
1898	臺南市	麻豆區	港子尾段	40-2	776	一般農業區	水利用地	0.105
1899	臺南市	麻豆區	港子尾段	40-2	775	一般農業區	水利用地	15.052
1900	臺南市	麻豆區	港子尾段	40-2	770	一般農業區	水利用地	49.799
1901	臺南市	麻豆區	港子尾段	40-20	771	一般農業區	交通用地	177.592
1902	臺南市	麻豆區	港子尾段	40-21	763	一般農業區	養殖用地	84.966
1903	臺南市	麻豆區	港子尾段	40-21	771	一般農業區	養殖用地	17.806
1904	臺南市	麻豆區	港子尾段	40-21	767-1	一般農業區	養殖用地	12016.122
1905	臺南市	麻豆區	港子尾段	40-21	767	一般農業區	養殖用地	9034.716
1906	臺南市	麻豆區	港子尾段	40-21	766	一般農業區	養殖用地	4335.15

1907	臺南市	麻豆區	港子尾段	40-21	766-1	一般農業區	養殖用地	5395.919
1908	臺南市	麻豆區	港子尾段	40-21	794	一般農業區	養殖用地	43.563
1909	臺南市	麻豆區	港子尾段	40-22	778	一般農業區	養殖用地	922.51
1910	臺南市	麻豆區	港子尾段	40-22	771	一般農業區	養殖用地	92.665
1911	臺南市	麻豆區	港子尾段	40-23	778	一般農業區	養殖用地	8.14
1912	臺南市	麻豆區	港子尾段	40-23	771	一般農業區	養殖用地	2143.982
1913	臺南市	麻豆區	港子尾段	40-24	771	一般農業區	養殖用地	2316.315
1914	臺南市	麻豆區	港子尾段	40-27	767-1	一般農業區	養殖用地	2.849
1915	臺南市	麻豆區	港子尾段	40-29	770	一般農業區	養殖用地	1172.945
1916	臺南市	麻豆區	港子尾段	40-29	769	一般農業區	養殖用地	39.199
1917	臺南市	麻豆區	港子尾段	40-29	768	一般農業區	養殖用地	47.37
1918	臺南市	麻豆區	港子尾段	40-3	778	一般農業區	養殖用地	1201.838
1919	臺南市	麻豆區	港子尾段	40-30	768	一般農業區	養殖用地	2712.466
1920	臺南市	麻豆區	港子尾段	40-4	775	一般農業區	養殖用地	2039.859
1921	臺南市	麻豆區	港子尾段	40-4	774	一般農業區	養殖用地	1093.658
1922	臺南市	麻豆區	港子尾段	40-5	775	一般農業區	養殖用地	936.768
1923	臺南市	麻豆區	港子尾段	40-6	776	一般農業區	養殖用地	0.321
1924	臺南市	麻豆區	港子尾段	40-6	775	一般農業區	養殖用地	775.547
1925	臺南市	麻豆區	港子尾段	40-7	770	一般農業區	養殖用地	4138.348
1926	臺南市	麻豆區	港子尾段	40-8	770	一般農業區	養殖用地	2876.896
1927	臺南市	麻豆區	港子尾段	40-9	769	一般農業區	養殖用地	1896.645
1928	臺南市	麻豆區	港子尾段	40-9	768	一般農業區	養殖用地	1040.349
1929	臺南市	麻豆區	港埔段	400	872	一般農業區	交通用地	89.9
1930	臺南市	麻豆區	港埔段	401	872	一般農業區	交通用地	56.183
1931	臺南市	麻豆區	港埔段	401	873	一般農業區	交通用地	8.04
1932	臺南市	麻豆區	港埔段	402	873	一般農業區	交通用地	11.551
1933	臺南市	麻豆區	港埔段	403	872	一般農業區	農牧用地	3236.78
1934	臺南市	麻豆區	廟後段	408	376	一般農業區	水利用地	43.388
1935	臺南市	麻豆區	廟後段	409	377-1	一般農業區	農牧用地	524.425
1936	臺南市	麻豆區	港子尾段	41	776	一般農業區	養殖用地	4701.952
1937	臺南市	麻豆區	港子尾段	41	772	一般農業區	養殖用地	205.972
1938	臺南市	麻豆區	營後段	41	964	一般農業區	水利用地	163.456
1939	臺南市	麻豆區	營後段	41	964	一般農業區	水利用地	2.1
1940	臺南市	麻豆區	港子尾段	41-1	776	一般農業區	水利用地	108.912
1941	臺南市	麻豆區	港子尾段	41-1	776	一般農業區	水利用地	121.253
1942	臺南市	麻豆區	港子尾段	41-1	781	一般農業區	水利用地	0.15
1943	臺南市	麻豆區	港子尾段	41-2	784	一般農業區	養殖用地	123.188
1944	臺南市	麻豆區	港子尾段	41-2	780	一般農業區	養殖用地	1139.685
1945	臺南市	麻豆區	港子尾段	41-3	772	一般農業區	養殖用地	3821.698
1946	臺南市	麻豆區	港子尾段	41-3	776	一般農業區	養殖用地	246.552
1947	臺南市	麻豆區	港子尾段	41-3	775	一般農業區	養殖用地	48.291
1948	臺南市	麻豆區	港子尾段	41-4	784	一般農業區	養殖用地	1.339
1949	臺南市	麻豆區	港子尾段	41-4	780	一般農業區	養殖用地	1869.611
1950	臺南市	麻豆區	港子尾段	41-4	781	一般農業區	養殖用地	49.605
1951	臺南市	麻豆區	廟後段	412	377-1	一般農業區	農牧用地	2195.353
1952	臺南市	麻豆區	港埔段	416	873	一般農業區	農牧用地	81.774
1953	臺南市	麻豆區	港埔段	417	873	一般農業區	農牧用地	5088.865
1954	臺南市	麻豆區	廟後段	417	377-1	一般農業區	養殖用地	3487.571
1955	臺南市	麻豆區	廟後段	417	377	一般農業區	養殖用地	5515.569
1956	臺南市	麻豆區	港子尾段	42	786	一般農業區	養殖用地	789.376
1957	臺南市	麻豆區	港子尾段	42	620	一般農業區	養殖用地	11.299
1958	臺南市	麻豆區	港子尾段	42	761	一般農業區	養殖用地	24.646
1959	臺南市	麻豆區	港埔段	42	818	一般農業區	養殖用地	4232.46

1960	臺南市	麻豆區	港埔段	42	817	一般農業區	養殖用地	2346.567
1961	臺南市	麻豆區	營後段	42	964	一般農業區	農牧用地	8023.509
1962	臺南市	麻豆區	港子尾段	42-10	761	一般農業區	養殖用地	620.729
1963	臺南市	麻豆區	港子尾段	42-10	786	一般農業區	養殖用地	1.295
1964	臺南市	麻豆區	港子尾段	42-10	785	一般農業區	養殖用地	642.718
1965	臺南市	麻豆區	港子尾段	42-10	785-1	一般農業區	養殖用地	3926.318
1966	臺南市	麻豆區	港子尾段	42-11	786	一般農業區	養殖用地	540.271
1967	臺南市	麻豆區	港子尾段	42-11	785	一般農業區	養殖用地	4078.884
1968	臺南市	麻豆區	港子尾段	42-11	779	一般農業區	養殖用地	205.655
1969	臺南市	麻豆區	港子尾段	42-12	779	一般農業區	養殖用地	1226.932
1970	臺南市	麻豆區	港子尾段	42-12	778	一般農業區	養殖用地	276.409
1971	臺南市	麻豆區	港子尾段	42-13	779	一般農業區	養殖用地	1628.108
1972	臺南市	麻豆區	港子尾段	42-13	778	一般農業區	養殖用地	829.104
1973	臺南市	麻豆區	港子尾段	42-13	777	一般農業區	養殖用地	296.961
1974	臺南市	麻豆區	港子尾段	42-14	778	一般農業區	養殖用地	2025.685
1975	臺南市	麻豆區	港子尾段	42-14	777	一般農業區	養殖用地	182.042
1976	臺南市	麻豆區	港子尾段	42-15	778	一般農業區	養殖用地	1980.138
1977	臺南市	麻豆區	港子尾段	42-15	771	一般農業區	養殖用地	1314.345
1978	臺南市	麻豆區	港子尾段	42-16	777	一般農業區	養殖用地	15.752
1979	臺南市	麻豆區	港子尾段	42-16	771	一般農業區	養殖用地	1670.366
1980	臺南市	麻豆區	港子尾段	42-17	771	一般農業區	交通用地	94.292
1981	臺南市	麻豆區	港子尾段	42-2	619	一般農業區	養殖用地	756.002
1982	臺南市	麻豆區	港子尾段	42-2	620	一般農業區	養殖用地	422.101
1983	臺南市	麻豆區	港子尾段	42-3	619	一般農業區	水利用地	491.88
1984	臺南市	麻豆區	港子尾段	42-3	620	一般農業區	水利用地	407.144
1985	臺南市	麻豆區	港子尾段	42-3	761	一般農業區	水利用地	193.797
1986	臺南市	麻豆區	港子尾段	42-3	786	一般農業區	水利用地	431.988
1987	臺南市	麻豆區	港子尾段	42-3	785	一般農業區	水利用地	115.192
1988	臺南市	麻豆區	港子尾段	42-3	779	一般農業區	水利用地	212.052
1989	臺南市	麻豆區	港子尾段	42-3	777	一般農業區	水利用地	38.274
1990	臺南市	麻豆區	港子尾段	42-4	619	一般農業區	養殖用地	187.057
1991	臺南市	麻豆區	港子尾段	42-4	760	一般農業區	養殖用地	262.362
1992	臺南市	麻豆區	港子尾段	42-5	619	一般農業區	養殖用地	172.43
1993	臺南市	麻豆區	港子尾段	42-5	760	一般農業區	養殖用地	43.28
1994	臺南市	麻豆區	港子尾段	42-5	620	一般農業區	養殖用地	63.531
1995	臺南市	麻豆區	港子尾段	42-5	759	一般農業區	養殖用地	39.372
1996	臺南市	麻豆區	港子尾段	42-6	620	一般農業區	養殖用地	166.191
1997	臺南市	麻豆區	港子尾段	42-6	759	一般農業區	養殖用地	43.415
1998	臺南市	麻豆區	港子尾段	42-6	621	一般農業區	養殖用地	20.499
1999	臺南市	麻豆區	港子尾段	42-6	621	一般農業區	養殖用地	0.823
2000	臺南市	麻豆區	港子尾段	42-7	619	一般農業區	養殖用地	0.666
2001	臺南市	麻豆區	港子尾段	42-7	760	一般農業區	養殖用地	1881.718
2002	臺南市	麻豆區	港子尾段	42-7	619	一般農業區	養殖用地	0.252
2003	臺南市	麻豆區	港子尾段	42-7	759	一般農業區	養殖用地	961.16
2004	臺南市	麻豆區	港子尾段	42-7	621	一般農業區	養殖用地	2105.254
2005	臺南市	麻豆區	港子尾段	42-7	761	一般農業區	養殖用地	144.718
2006	臺南市	麻豆區	港子尾段	42-7	761	一般農業區	養殖用地	37.508
2007	臺南市	麻豆區	港子尾段	42-7	784	一般農業區	養殖用地	559.779
2008	臺南市	麻豆區	港子尾段	42-7	780	一般農業區	養殖用地	151.774
2009	臺南市	麻豆區	港子尾段	42-8	620	一般農業區	養殖用地	0.632
2010	臺南市	麻豆區	港子尾段	42-8	761	一般農業區	養殖用地	2909.422
2011	臺南市	麻豆區	港子尾段	42-8	786	一般農業區	養殖用地	1034.748
2012	臺南市	麻豆區	港子尾段	42-9	786	一般農業區	養殖用地	2285.991

2013	臺南市	麻豆區	港子尾段	42-9	761	一般農業區	養殖用地	709.527
2014	臺南市	麻豆區	港子尾段	42-9	785-1	一般農業區	養殖用地	114.448
2015	臺南市	麻豆區	港子尾段	43	778	一般農業區	養殖用地	4021.134
2016	臺南市	麻豆區	港子尾段	43	776	一般農業區	養殖用地	153.172
2017	臺南市	麻豆區	港子尾段	43	771	一般農業區	養殖用地	1566.697
2018	臺南市	麻豆區	港埔段	43	818	一般農業區	農牧用地	326.444
2019	臺南市	麻豆區	港埔段	43	817	一般農業區	農牧用地	711.174
2020	臺南市	麻豆區	營後段	43	962	一般農業區	養殖用地	116.14
2021	臺南市	麻豆區	營後段	43	963	一般農業區	養殖用地	1826.501
2022	臺南市	麻豆區	廟後段	43	338	一般農業區	養殖用地	213.026
2023	臺南市	麻豆區	廟後段	43	349	一般農業區	養殖用地	3524.368
2024	臺南市	麻豆區	港子尾段	43-1	779	一般農業區	養殖用地	479.146
2025	臺南市	麻豆區	港子尾段	43-1	778	一般農業區	養殖用地	184.862
2026	臺南市	麻豆區	港子尾段	43-1	777	一般農業區	養殖用地	1686.206
2027	臺南市	麻豆區	港子尾段	43-1	763	一般農業區	養殖用地	1737.979
2028	臺南市	麻豆區	港子尾段	43-1	771	一般農業區	養殖用地	85.044
2029	臺南市	麻豆區	港子尾段	43-14	771	一般農業區	交通用地	102.017
2030	臺南市	麻豆區	港子尾段	43-16	763	一般農業區	交通用地	47.15
2031	臺南市	麻豆區	港子尾段	43-3	764	一般農業區	養殖用地	716.629
2032	臺南市	麻豆區	港子尾段	43-3	764-1	一般農業區	養殖用地	6974.613
2033	臺南市	麻豆區	港子尾段	43-3	762	一般農業區	養殖用地	8029.335
2034	臺南市	麻豆區	港子尾段	43-3	767	一般農業區	養殖用地	57.758
2035	臺南市	麻豆區	港子尾段	43-3	762-1	一般農業區	養殖用地	6994.092
2036	臺南市	麻豆區	港子尾段	43-3	766	一般農業區	養殖用地	2809.417
2037	臺南市	麻豆區	港子尾段	43-3	766-1	一般農業區	養殖用地	348.274
2038	臺南市	麻豆區	港子尾段	43-3	766-1	一般農業區	養殖用地	1.546
2039	臺南市	麻豆區	港子尾段	43-3	794	一般農業區	養殖用地	5010.477
2040	臺南市	麻豆區	港子尾段	43-3	794	一般農業區	養殖用地	3442.407
2041	臺南市	麻豆區	港子尾段	43-3	793	一般農業區	養殖用地	10907.941
2042	臺南市	麻豆區	港子尾段	43-3	795	一般農業區	養殖用地	23.847
2043	臺南市	麻豆區	港子尾段	43-3	791	一般農業區	養殖用地	101.921
2044	臺南市	麻豆區	港子尾段	43-3	791	一般農業區	養殖用地	65.165
2045	臺南市	麻豆區	港子尾段	43-3	807	一般農業區	養殖用地	83.747
2046	臺南市	麻豆區	港子尾段	43-3	792-1	一般農業區	養殖用地	12.081
2047	臺南市	麻豆區	港子尾段	43-3	792	一般農業區	養殖用地	2.872
2048	臺南市	麻豆區	港子尾段	43-7	776	一般農業區	水利用地	129.306
2049	臺南市	麻豆區	港埔段	44	818	一般農業區	水利用地	45.086
2050	臺南市	麻豆區	港埔段	44	817	一般農業區	水利用地	90.862
2051	臺南市	麻豆區	營後段	44	963	一般農業區	甲種建築用地	762.417
2052	臺南市	麻豆區	營後段	44	962	一般農業區	甲種建築用地	24.89
2053	臺南市	麻豆區	港子尾段	44-1	795	一般農業區	水利用地	53.54
2054	臺南市	麻豆區	港子尾段	44-1	795-2	一般農業區	水利用地	126.171
2055	臺南市	麻豆區	港子尾段	44-3	792-1	一般農業區	交通用地	14.516
2056	臺南市	麻豆區	港子尾段	44-3	795	一般農業區	交通用地	13.54
2057	臺南市	麻豆區	港子尾段	44-3	795-2	一般農業區	交通用地	11.664
2058	臺南市	麻豆區	港子尾段	44-4	792-1	一般農業區	養殖用地	772.613
2059	臺南市	麻豆區	港子尾段	44-4	795-2	一般農業區	養殖用地	64.201
2060	臺南市	麻豆區	港子尾段	44-5	795	一般農業區	交通用地	52.001
2061	臺南市	麻豆區	港子尾段	44-5	795-2	一般農業區	交通用地	30.835
2062	臺南市	麻豆區	廟後段	441	378	暫未編定	暫未編定	695.546
2063	臺南市	麻豆區	廟後段	442	378	暫未編定	暫未編定	5315.863
2064	臺南市	麻豆區	廟後段	442	379	暫未編定	暫未編定	3005.677
2065	臺南市	麻豆區	廟後段	443	378	暫未編定	暫未編定	14.079

2066	臺南市	麻豆區	廟後段	445	378	暫未編定	暫未編定	3.146
2067	臺南市	麻豆區	廟後段	446	378	暫未編定	暫未編定	468.851
2068	臺南市	麻豆區	廟後段	447	378	暫未編定	暫未編定	378.67
2069	臺南市	麻豆區	廟後段	448	378	暫未編定	暫未編定	1905.101
2070	臺南市	麻豆區	廟後段	449	378	暫未編定	暫未編定	1701.032
2071	臺南市	麻豆區	港子尾段	45	795-2	一般農業區	養殖用地	4062.579
2072	臺南市	麻豆區	港子尾段	45	795	一般農業區	養殖用地	7.254
2073	臺南市	麻豆區	港子尾段	45	795-1	一般農業區	養殖用地	6404.304
2074	臺南市	麻豆區	港子尾段	45	796	一般農業區	養殖用地	4214.945
2075	臺南市	麻豆區	港子尾段	45	789	一般農業區	養殖用地	106.588
2076	臺南市	麻豆區	港埔段	45	817	一般農業區	水利用地	98.463
2077	臺南市	麻豆區	營後段	45	962	一般農業區	甲種建築用地	154.86
2078	臺南市	麻豆區	港子尾段	45-1	789	一般農業區	養殖用地	3502.153
2079	臺南市	麻豆區	港子尾段	45-10	789	一般農業區	養殖用地	269.9
2080	臺南市	麻豆區	港子尾段	45-10	788	一般農業區	養殖用地	1258.45
2081	臺南市	麻豆區	港子尾段	45-11	788	一般農業區	養殖用地	2415.331
2082	臺南市	麻豆區	港子尾段	45-12	788	一般農業區	水利用地	255.912
2083	臺南市	麻豆區	港子尾段	45-13	789	一般農業區	養殖用地	378.31
2084	臺南市	麻豆區	港子尾段	45-13	788	一般農業區	養殖用地	212.315
2085	臺南市	麻豆區	港子尾段	45-14	796	一般農業區	養殖用地	5387.557
2086	臺南市	麻豆區	港子尾段	45-17	795	一般農業區	交通用地	70.883
2087	臺南市	麻豆區	港子尾段	45-17	795-2	一般農業區	交通用地	0.246
2088	臺南市	麻豆區	港子尾段	45-2	788	一般農業區	養殖用地	1143.476
2089	臺南市	麻豆區	港子尾段	45-3	803	一般農業區	養殖用地	74
2090	臺南市	麻豆區	港子尾段	45-7	789	一般農業區	水利用地	33.982
2091	臺南市	麻豆區	港子尾段	45-8	792-1	一般農業區	養殖用地	4103.612
2092	臺南市	麻豆區	港子尾段	45-8	791	一般農業區	養殖用地	179.108
2093	臺南市	麻豆區	港子尾段	45-8	792	一般農業區	養殖用地	4873.113
2094	臺南市	麻豆區	港子尾段	45-8	790	一般農業區	養殖用地	19.113
2095	臺南市	麻豆區	港子尾段	45-8	789	一般農業區	養殖用地	18.346
2096	臺南市	麻豆區	港子尾段	45-8	790	一般農業區	養殖用地	2.114
2097	臺南市	麻豆區	港子尾段	45-8	789	一般農業區	養殖用地	7.896
2098	臺南市	麻豆區	港子尾段	45-8	790	一般農業區	養殖用地	14.506
2099	臺南市	麻豆區	港子尾段	45-9	789	一般農業區	水利用地	468.529
2100	臺南市	麻豆區	港子尾段	45-9	788	一般農業區	水利用地	128.85
2101	臺南市	麻豆區	廟後段	450	378	暫未編定	暫未編定	462.654
2102	臺南市	麻豆區	廟後段	452	379	暫未編定	暫未編定	17.269
2103	臺南市	麻豆區	廟後段	453	379	暫未編定	暫未編定	477.923
2104	臺南市	麻豆區	廟後段	454	379	暫未編定	暫未編定	2922.338
2105	臺南市	麻豆區	廟後段	455	379	暫未編定	暫未編定	186.245
2106	臺南市	麻豆區	廟後段	456	378	暫未編定	暫未編定	97.523
2107	臺南市	麻豆區	廟後段	456	379	暫未編定	暫未編定	5.188
2108	臺南市	麻豆區	廟後段	456	379	暫未編定	暫未編定	4.689
2109	臺南市	麻豆區	廟後段	458	379	暫未編定	暫未編定	2.115
2110	臺南市	麻豆區	廟後段	458	551	暫未編定	暫未編定	80.382
2111	臺南市	麻豆區	廟後段	458	379	暫未編定	暫未編定	14.787
2112	臺南市	麻豆區	港子尾段	46	800	一般農業區	養殖用地	531.204
2113	臺南市	麻豆區	港子尾段	46	803	一般農業區	養殖用地	2414.065
2114	臺南市	麻豆區	港埔段	46	817	一般農業區	養殖用地	95.049
2115	臺南市	麻豆區	營後段	46	962	一般農業區	養殖用地	1167.116
2116	臺南市	麻豆區	港子尾段	46-10	803	一般農業區	養殖用地	3903.35
2117	臺南市	麻豆區	港子尾段	46-4	800	一般農業區	水利用地	88.897
2118	臺南市	麻豆區	港子尾段	46-4	803	一般農業區	水利用地	9.802

2119	臺南市	麻豆區	港子尾段	46-5	795	一般農業區	交通用地	126.8
2120	臺南市	麻豆區	港子尾段	46-5	795-1	一般農業區	交通用地	399.78
2121	臺南市	麻豆區	港子尾段	46-6	800	一般農業區	養殖用地	748.58
2122	臺南市	麻豆區	港子尾段	46-7	803	一般農業區	養殖用地	959.339
2123	臺南市	麻豆區	港子尾段	46-8	803	一般農業區	養殖用地	3956.65
2124	臺南市	麻豆區	港子尾段	46-9	803	一般農業區	養殖用地	1052.172
2125	臺南市	麻豆區	廟後段	461	537	暫未編定	暫未編定	2.688
2126	臺南市	麻豆區	廟後段	462	377	暫未編定	暫未編定	479.208
2127	臺南市	麻豆區	廟後段	463	377	暫未編定	暫未編定	227.762
2128	臺南市	麻豆區	廟後段	463	537	暫未編定	暫未編定	551.269
2129	臺南市	麻豆區	廟後段	464	377	暫未編定	暫未編定	78.763
2130	臺南市	麻豆區	廟後段	464	537	暫未編定	暫未編定	198.125
2131	臺南市	麻豆區	廟後段	465	537	一般農業區	農牧用地	450.372
2132	臺南市	麻豆區	廟後段	466	537	暫未編定	暫未編定	8524.554
2133	臺南市	麻豆區	港子尾段	47	803	一般農業區	養殖用地	79.229
2134	臺南市	麻豆區	港子尾段	47	804	一般農業區	養殖用地	4828.575
2135	臺南市	麻豆區	港子尾段	47	787	一般農業區	養殖用地	4123.218
2136	臺南市	麻豆區	港子尾段	47	803	一般農業區	養殖用地	99.266
2137	臺南市	麻豆區	港子尾段	47	804-1	一般農業區	養殖用地	1900.109
2138	臺南市	麻豆區	港埔段	47	817	一般農業區	水利用地	105.186
2139	臺南市	麻豆區	營後段	47	962	一般農業區	甲種建築用地	19.653
2140	臺南市	麻豆區	廟後段	47	339	一般農業區	養殖用地	76.669
2141	臺南市	麻豆區	廟後段	47	338	一般農業區	養殖用地	15.686
2142	臺南市	麻豆區	廟後段	47	349	一般農業區	養殖用地	2787.899
2143	臺南市	麻豆區	港子尾段	47-1	804	一般農業區	養殖用地	1232.055
2144	臺南市	麻豆區	港子尾段	47-1	804-1	一般農業區	養殖用地	1463.85
2145	臺南市	麻豆區	港子尾段	47-13	804-1	一般農業區	養殖用地	1596.658
2146	臺南市	麻豆區	港子尾段	47-13	804	一般農業區	養殖用地	997.951
2147	臺南市	麻豆區	港子尾段	47-14	804-1	一般農業區	養殖用地	1347.539
2148	臺南市	麻豆區	港子尾段	47-14	804	一般農業區	養殖用地	1177.919
2149	臺南市	麻豆區	港子尾段	47-15	804	一般農業區	養殖用地	3118.435
2150	臺南市	麻豆區	港子尾段	47-2	787	一般農業區	養殖用地	2190.157
2151	臺南市	麻豆區	港子尾段	47-2	804	一般農業區	養殖用地	682.105
2152	臺南市	麻豆區	港子尾段	47-2	826	一般農業區	養殖用地	3661.033
2153	臺南市	麻豆區	港子尾段	47-3	787	一般農業區	養殖用地	6515.297
2154	臺南市	麻豆區	港子尾段	47-3	811	一般農業區	養殖用地	190.017
2155	臺南市	麻豆區	港子尾段	47-3	826	一般農業區	養殖用地	248.335
2156	臺南市	麻豆區	港子尾段	47-4	811	一般農業區	養殖用地	191.868
2157	臺南市	麻豆區	港子尾段	47-4	787	一般農業區	養殖用地	25.387
2158	臺南市	麻豆區	港子尾段	47-4	826	一般農業區	養殖用地	4070.911
2159	臺南市	麻豆區	港子尾段	47-4	811-1	一般農業區	養殖用地	79.787
2160	臺南市	麻豆區	港子尾段	47-5	788	一般農業區	養殖用地	0.026
2161	臺南市	麻豆區	廟後段	476	537	暫未編定	暫未編定	32.333
2162	臺南市	麻豆區	港埔段	48	817	一般農業區	養殖用地	1.949
2163	臺南市	麻豆區	營後段	48	962	一般農業區	甲種建築用地	1.675
2164	臺南市	麻豆區	廟後段	48	350	一般農業區	養殖用地	996.338
2165	臺南市	麻豆區	廟後段	48	349	一般農業區	養殖用地	826.635
2166	臺南市	麻豆區	港子尾段	48-1	811	一般農業區	農牧用地	1598.243
2167	臺南市	麻豆區	港子尾段	48-1	811-1	一般農業區	農牧用地	1160.204
2168	臺南市	麻豆區	港埔段	48-1	817	一般農業區	水利用地	18.82
2169	臺南市	麻豆區	港子尾段	48-2	811	一般農業區	農牧用地	1351.015
2170	臺南市	麻豆區	港子尾段	48-3	811	一般農業區	農牧用地	175.026
2171	臺南市	麻豆區	港子尾段	48-4	811	一般農業區	農牧用地	1024.478

2172	臺南市	麻豆區	港子尾段	48-4	811-1	一般農業區	農牧用地	329.603
2173	臺南市	麻豆區	廟後段	486	379	暫未編定	暫未編定	405.601
2174	臺南市	麻豆區	廟後段	487	379	暫未編定	暫未編定	79.943
2175	臺南市	麻豆區	廟後段	488	551	暫未編定	暫未編定	1309.024
2176	臺南市	麻豆區	廟後段	489	551	暫未編定	暫未編定	9.102
2177	臺南市	麻豆區	港子尾段	49	811	一般農業區	農牧用地	4586.979
2178	臺南市	麻豆區	港埔段	49	817	一般農業區	養殖用地	3.633
2179	臺南市	麻豆區	營後段	49	962	一般農業區	甲種建築用地	18.197
2180	臺南市	麻豆區	廟後段	49	350	一般農業區	養殖用地	1650.689
2181	臺南市	麻豆區	港子尾段	49-1	788	一般農業區	交通用地	24.307
2182	臺南市	麻豆區	港子尾段	49-4	788	一般農業區	水利用地	16.894
2183	臺南市	麻豆區	港子尾段	49-6	788-1	一般農業區	交通用地	469.552
2184	臺南市	麻豆區	廟後段	496	551	暫未編定	暫未編定	54.743
2185	臺南市	麻豆區	北勢寮段	5	257	一般農業區	農牧用地	3560.379
2186	臺南市	麻豆區	港子尾段	5	631	一般農業區	養殖用地	31.756
2187	臺南市	麻豆區	港子尾段	5	632	一般農業區	養殖用地	1187.724
2188	臺南市	麻豆區	港埔段	5	684	一般農業區	養殖用地	4936.823
2189	臺南市	麻豆區	港埔段	5	831	一般農業區	養殖用地	2619.523
2190	臺南市	麻豆區	港子尾段	5-1	655	一般農業區	特定目的事業用地	3.977
2191	臺南市	麻豆區	港子尾段	5-10	659	一般農業區	養殖用地	596.703
2192	臺南市	麻豆區	北勢寮段	5-11	286	一般農業區	農牧用地	40.833
2193	臺南市	麻豆區	港子尾段	5-11	659	一般農業區	養殖用地	2538.963
2194	臺南市	麻豆區	北勢寮段	5-12	271	一般農業區	農牧用地	2944.035
2195	臺南市	麻豆區	港子尾段	5-12	659	一般農業區	養殖用地	4928.849
2196	臺南市	麻豆區	港子尾段	5-13	659	一般農業區	養殖用地	1590.466
2197	臺南市	麻豆區	港子尾段	5-14	659	一般農業區	養殖用地	1537.308
2198	臺南市	麻豆區	港子尾段	5-15	659	一般農業區	養殖用地	3334.027
2199	臺南市	麻豆區	港子尾段	5-15	670	一般農業區	養殖用地	25.079
2200	臺南市	麻豆區	港子尾段	5-16	644	一般農業區	養殖用地	610.258
2201	臺南市	麻豆區	港子尾段	5-16	671	一般農業區	養殖用地	5555.233
2202	臺南市	麻豆區	北勢寮段	5-17	286	一般農業區	農牧用地	1241.764
2203	臺南市	麻豆區	港子尾段	5-19	655	一般農業區	養殖用地	5520.557
2204	臺南市	麻豆區	港子尾段	5-19	658	一般農業區	養殖用地	59.964
2205	臺南市	麻豆區	港子尾段	5-2	659	一般農業區	養殖用地	915.184
2206	臺南市	麻豆區	港子尾段	5-20	655	一般農業區	養殖用地	4574.132
2207	臺南市	麻豆區	港子尾段	5-21	655	一般農業區	養殖用地	3678.238
2208	臺南市	麻豆區	港子尾段	5-22	659	一般農業區	養殖用地	5.738
2209	臺南市	麻豆區	港子尾段	5-22	659	一般農業區	養殖用地	18.641
2210	臺南市	麻豆區	港子尾段	5-23	660	一般農業區	養殖用地	37.553
2211	臺南市	麻豆區	港子尾段	5-24	657	一般農業區	養殖用地	55.344
2212	臺南市	麻豆區	港子尾段	5-24	659	一般農業區	養殖用地	949.76
2213	臺南市	麻豆區	港子尾段	5-24	657-1	一般農業區	養殖用地	33.013
2214	臺南市	麻豆區	港子尾段	5-24	670	一般農業區	養殖用地	18.583
2215	臺南市	麻豆區	港子尾段	5-25	644	一般農業區	養殖用地	554.794
2216	臺南市	麻豆區	港子尾段	5-25	672	一般農業區	養殖用地	4879.073
2217	臺南市	麻豆區	港子尾段	5-25	671	一般農業區	養殖用地	848.812
2218	臺南市	麻豆區	北勢寮段	5-26	286	一般農業區	水利用地	91.533
2219	臺南市	麻豆區	港子尾段	5-26	655	一般農業區	養殖用地	227.846
2220	臺南市	麻豆區	港子尾段	5-26	657-1	一般農業區	養殖用地	3675.164
2221	臺南市	麻豆區	港子尾段	5-26	644	一般農業區	養殖用地	93.064
2222	臺南市	麻豆區	港子尾段	5-26	672	一般農業區	養殖用地	1932.945
2223	臺南市	麻豆區	港子尾段	5-27	655	一般農業區	養殖用地	31.281
2224	臺南市	麻豆區	港子尾段	5-27	658	一般農業區	養殖用地	3288.542

2225	臺南市	麻豆區	港子尾段	5-27	657-1	一般農業區	養殖用地	741.146
2226	臺南市	麻豆區	港子尾段	5-27	657	一般農業區	養殖用地	2325.342
2227	臺南市	麻豆區	北勢寮段	5-28	283	一般農業區	農牧用地	5722.401
2228	臺南市	麻豆區	港子尾段	5-28	658	一般農業區	養殖用地	2638.244
2229	臺南市	麻豆區	港子尾段	5-28	657	一般農業區	養殖用地	3472.892
2230	臺南市	麻豆區	港子尾段	5-29	657	一般農業區	養殖用地	796.748
2231	臺南市	麻豆區	港子尾段	5-29	657-1	一般農業區	養殖用地	263.067
2232	臺南市	麻豆區	港子尾段	5-29	672	一般農業區	養殖用地	544.46
2233	臺南市	麻豆區	港子尾段	5-29	671	一般農業區	養殖用地	547.72
2234	臺南市	麻豆區	北勢寮段	5-3	257	一般農業區	水利用地	385.622
2235	臺南市	麻豆區	北勢寮段	5-3	285	一般農業區	水利用地	101.693
2236	臺南市	麻豆區	北勢寮段	5-4	257	一般農業區	農牧用地	8985.582
2237	臺南市	麻豆區	北勢寮段	5-4	256	一般農業區	農牧用地	8458.674
2238	臺南市	麻豆區	北勢寮段	5-4	255	一般農業區	農牧用地	7055.522
2239	臺南市	麻豆區	北勢寮段	5-4	285	一般農業區	農牧用地	3698.806
2240	臺南市	麻豆區	北勢寮段	5-4	271	一般農業區	農牧用地	3363.766
2241	臺南市	麻豆區	港子尾段	5-4	632	一般農業區	養殖用地	858.928
2242	臺南市	麻豆區	港子尾段	5-4	629	一般農業區	養殖用地	630.37
2243	臺南市	麻豆區	北勢寮段	5-5	255	一般農業區	水利用地	61.922
2244	臺南市	麻豆區	北勢寮段	5-5	271	一般農業區	水利用地	128.596
2245	臺南市	麻豆區	港子尾段	5-5	629	一般農業區	養殖用地	1500.165
2246	臺南市	麻豆區	港子尾段	5-5	662	一般農業區	養殖用地	54.781
2247	臺南市	麻豆區	港子尾段	5-6	629	一般農業區	養殖用地	2056.708
2248	臺南市	麻豆區	港子尾段	5-6	662	一般農業區	養殖用地	48.037
2249	臺南市	麻豆區	港子尾段	5-7	662	一般農業區	養殖用地	2419.748
2250	臺南市	麻豆區	港子尾段	5-8	663	一般農業區	養殖用地	619.09
2251	臺南市	麻豆區	港子尾段	5-9	659	一般農業區	養殖用地	492.533
2252	臺南市	麻豆區	港子尾段	5-9	659-1	一般農業區	養殖用地	0.97
2253	臺南市	麻豆區	港子尾段	50	791	一般農業區	養殖用地	14764.694
2254	臺南市	麻豆區	港子尾段	50	790	一般農業區	養殖用地	8047.267
2255	臺南市	麻豆區	港子尾段	50	789	一般農業區	養殖用地	3.54
2256	臺南市	麻豆區	港子尾段	50	788-1	一般農業區	養殖用地	6876.729
2257	臺南市	麻豆區	港子尾段	50	788	一般農業區	養殖用地	3.33
2258	臺南市	麻豆區	港子尾段	50	788	一般農業區	養殖用地	118.846
2259	臺南市	麻豆區	港埔段	50	817	一般農業區	養殖用地	3083.185
2260	臺南市	麻豆區	營後段	50	962	一般農業區	甲種建築用地	120.94
2261	臺南市	麻豆區	廟後段	50	350	一般農業區	養殖用地	1819.345
2262	臺南市	麻豆區	廟後段	50	350-1	一般農業區	養殖用地	2494.393
2263	臺南市	麻豆區	港子尾段	50-2	794	一般農業區	養殖用地	1741.261
2264	臺南市	麻豆區	港子尾段	50-2	792-1	一般農業區	養殖用地	27.062
2265	臺南市	麻豆區	港子尾段	50-2	792	一般農業區	養殖用地	12.921
2266	臺南市	麻豆區	港子尾段	50-4	792	一般農業區	交通用地	82.186
2267	臺南市	麻豆區	港子尾段	50-4	792-1	一般農業區	交通用地	125.273
2268	臺南市	麻豆區	港子尾段	50-7	792-1	一般農業區	交通用地	123.326
2269	臺南市	麻豆區	港埔段	51	817	一般農業區	養殖用地	0.874
2270	臺南市	麻豆區	港埔段	51	817	一般農業區	養殖用地	4.473
2271	臺南市	麻豆區	港埔段	51	827	一般農業區	養殖用地	92.391
2272	臺南市	麻豆區	營後段	51	962	一般農業區	養殖用地	624.837
2273	臺南市	麻豆區	廟後段	51	342	一般農業區	交通用地	298.363
2274	臺南市	麻豆區	廟後段	51	341	一般農業區	交通用地	307.442
2275	臺南市	麻豆區	廟後段	51	340	一般農業區	交通用地	161.562
2276	臺南市	麻豆區	廟後段	51	350-1	一般農業區	交通用地	377.066
2277	臺南市	麻豆區	港子尾段	51-1	792	一般農業區	交通用地	149.853

2278	臺南市	麻豆區	港子尾段	51-1	791	一般農業區	交通用地	15.336
2279	臺南市	麻豆區	港埔段	52	817	一般農業區	養殖用地	49.531
2280	臺南市	麻豆區	港埔段	52	827	一般農業區	養殖用地	3411.759
2281	臺南市	麻豆區	營後段	52	961	一般農業區	養殖用地	44.309
2282	臺南市	麻豆區	營後段	52	962	一般農業區	養殖用地	399.352
2283	臺南市	麻豆區	廟後段	52	350-1	一般農業區	養殖用地	1277.251
2284	臺南市	麻豆區	廟後段	52	352	一般農業區	養殖用地	1177.089
2285	臺南市	麻豆區	港子尾段	52-2	791	一般農業區	交通用地	318.505
2286	臺南市	麻豆區	港子尾段	52-7	788-1	一般農業區	養殖用地	74.201
2287	臺南市	麻豆區	港子尾段	53	807	一般農業區	養殖用地	2.663
2288	臺南市	麻豆區	港子尾段	53	808	一般農業區	養殖用地	3935.582
2289	臺南市	麻豆區	港埔段	53	817	一般農業區	養殖用地	20.947
2290	臺南市	麻豆區	港埔段	53	827	一般農業區	養殖用地	1310.376
2291	臺南市	麻豆區	營後段	53	961	一般農業區	養殖用地	120.091
2292	臺南市	麻豆區	廟後段	53	352	一般農業區	養殖用地	6674.366
2293	臺南市	麻豆區	港子尾段	53-4	809	一般農業區	交通用地	19.725
2294	臺南市	麻豆區	港子尾段	53-4	810	一般農業區	交通用地	23.183
2295	臺南市	麻豆區	港子尾段	53-5	810	一般農業區	養殖用地	4553.222
2296	臺南市	麻豆區	港子尾段	53-7	808	一般農業區	養殖用地	2607.568
2297	臺南市	麻豆區	港子尾段	53-7	809	一般農業區	養殖用地	459.095
2298	臺南市	麻豆區	港子尾段	53-8	809	一般農業區	養殖用地	4102.771
2299	臺南市	麻豆區	港子尾段	53-9	808	一般農業區	養殖用地	19.514
2300	臺南市	麻豆區	港子尾段	54	763	一般農業區	養殖用地	7045.882
2301	臺南市	麻豆區	營後段	54	961	一般農業區	養殖用地	10.557
2302	臺南市	麻豆區	營後段	54	962	一般農業區	養殖用地	0.664
2303	臺南市	麻豆區	港子尾段	54-11	807	一般農業區	養殖用地	448.23
2304	臺南市	麻豆區	港子尾段	54-12	807	一般農業區	養殖用地	3943.776
2305	臺南市	麻豆區	港子尾段	54-12	907	一般農業區	養殖用地	0.005
2306	臺南市	麻豆區	港子尾段	54-13	907	一般農業區	養殖用地	2036.174
2307	臺南市	麻豆區	港子尾段	54-13	906	一般農業區	養殖用地	90.173
2308	臺南市	麻豆區	港子尾段	54-14	807	一般農業區	養殖用地	50.142
2309	臺南市	麻豆區	港子尾段	54-14	907	一般農業區	養殖用地	3.549
2310	臺南市	麻豆區	港子尾段	54-15	907	一般農業區	養殖用地	1453.57
2311	臺南市	麻豆區	港子尾段	54-15	906	一般農業區	養殖用地	26.417
2312	臺南市	麻豆區	港子尾段	54-16	808	一般農業區	養殖用地	97.049
2313	臺南市	麻豆區	港子尾段	54-16	907	一般農業區	養殖用地	328.978
2314	臺南市	麻豆區	港子尾段	54-16	809	一般農業區	養殖用地	10.071
2315	臺南市	麻豆區	港子尾段	54-17	906	一般農業區	養殖用地	5579.425
2316	臺南市	麻豆區	港子尾段	54-18	879	一般農業區	養殖用地	2525.51
2317	臺南市	麻豆區	港子尾段	54-18	908	一般農業區	養殖用地	159.928
2318	臺南市	麻豆區	港子尾段	54-18	908-1	一般農業區	養殖用地	3106.025
2319	臺南市	麻豆區	港子尾段	54-19	880	一般農業區	養殖用地	8021.796
2320	臺南市	麻豆區	港子尾段	54-19	905-1	一般農業區	養殖用地	2756.861
2321	臺南市	麻豆區	港子尾段	54-19	905	一般農業區	養殖用地	4371.429
2322	臺南市	麻豆區	港子尾段	54-19	904	一般農業區	養殖用地	25.309
2323	臺南市	麻豆區	港子尾段	54-19	908	一般農業區	養殖用地	4040.286
2324	臺南市	麻豆區	港子尾段	54-19	879	一般農業區	養殖用地	3470.519
2325	臺南市	麻豆區	港子尾段	54-20	904	一般農業區	養殖用地	2409.124
2326	臺南市	麻豆區	港子尾段	54-20	908	一般農業區	養殖用地	1412.194
2327	臺南市	麻豆區	港子尾段	54-21	904	一般農業區	養殖用地	5083.583
2328	臺南市	麻豆區	港子尾段	54-22	903	一般農業區	養殖用地	1233.728
2329	臺南市	麻豆區	港子尾段	54-23	903-1	一般農業區	養殖用地	2763.71
2330	臺南市	麻豆區	港子尾段	54-23	516	一般農業區	養殖用地	2079.439

2331	臺南市	麻豆區	港子尾段	54-23	881	一般農業區	養殖用地	72.197
2332	臺南市	麻豆區	港子尾段	54-23	903	一般農業區	養殖用地	21.935
2333	臺南市	麻豆區	港子尾段	54-24	809	一般農業區	養殖用地	16.095
2334	臺南市	麻豆區	港子尾段	54-24	906	一般農業區	養殖用地	0.268
2335	臺南市	麻豆區	港子尾段	54-26	879	一般農業區	養殖用地	90.743
2336	臺南市	麻豆區	港子尾段	54-26	908-1	一般農業區	養殖用地	124.842
2337	臺南市	麻豆區	港子尾段	54-26	878	一般農業區	養殖用地	6863.994
2338	臺南市	麻豆區	港子尾段	54-27	763	一般農業區	交通用地	242.125
2339	臺南市	麻豆區	港子尾段	54-27	764	一般農業區	交通用地	16.388
2340	臺南市	麻豆區	港子尾段	54-28	764	一般農業區	養殖用地	6118.736
2341	臺南市	麻豆區	港子尾段	54-28	763	一般農業區	養殖用地	528.633
2342	臺南市	麻豆區	港子尾段	54-28	767	一般農業區	養殖用地	2.444
2343	臺南市	麻豆區	港子尾段	54-28	764-1	一般農業區	養殖用地	2057.232
2344	臺南市	麻豆區	港子尾段	54-28	767	一般農業區	養殖用地	7.343
2345	臺南市	麻豆區	港子尾段	54-29	807	一般農業區	交通用地	22.521
2346	臺南市	麻豆區	港子尾段	54-3	807	一般農業區	水利用地	19.679
2347	臺南市	麻豆區	港子尾段	54-3	878	一般農業區	水利用地	0.249
2348	臺南市	麻豆區	港子尾段	54-30	807	一般農業區	交通用地	73.693
2349	臺南市	麻豆區	港子尾段	54-30	791	一般農業區	交通用地	5.953
2350	臺南市	麻豆區	港子尾段	54-31	807	一般農業區	養殖用地	1377.088
2351	臺南市	麻豆區	港子尾段	54-31	791	一般農業區	養殖用地	16.925
2352	臺南市	麻豆區	港子尾段	54-32	807	一般農業區	交通用地	68.016
2353	臺南市	麻豆區	港子尾段	54-33	807	一般農業區	養殖用地	1287.265
2354	臺南市	麻豆區	港子尾段	54-34	807	一般農業區	交通用地	149.818
2355	臺南市	麻豆區	港子尾段	54-38	879	一般農業區	交通用地	95.034
2356	臺南市	麻豆區	港子尾段	54-38	908-1	一般農業區	交通用地	62.744
2357	臺南市	麻豆區	港子尾段	54-39	903	一般農業區	交通用地	62.346
2358	臺南市	麻豆區	港子尾段	54-39	881	一般農業區	交通用地	71.386
2359	臺南市	麻豆區	港子尾段	54-4	903-1	一般農業區	水利用地	69.102
2360	臺南市	麻豆區	港子尾段	54-40	903	一般農業區	養殖用地	2058.263
2361	臺南市	麻豆區	港子尾段	54-40	881	一般農業區	養殖用地	2155.115
2362	臺南市	麻豆區	港子尾段	54-41	903	一般農業區	交通用地	48.023
2363	臺南市	麻豆區	港子尾段	54-41	904	一般農業區	交通用地	5.201
2364	臺南市	麻豆區	港子尾段	54-42	903	一般農業區	養殖用地	1269.994
2365	臺南市	麻豆區	港子尾段	54-43	903	一般農業區	交通用地	66.009
2366	臺南市	麻豆區	港子尾段	54-43	904	一般農業區	交通用地	29.042
2367	臺南市	麻豆區	港子尾段	54-44	903	一般農業區	養殖用地	2737.788
2368	臺南市	麻豆區	港子尾段	54-45	903	一般農業區	交通用地	10.654
2369	臺南市	麻豆區	港子尾段	54-45	904	一般農業區	交通用地	7.648
2370	臺南市	麻豆區	港子尾段	54-46	904	一般農業區	養殖用地	377.778
2371	臺南市	麻豆區	港子尾段	54-5	525	一般農業區	養殖用地	67.485
2372	臺南市	麻豆區	港子尾段	54-5	903-1	一般農業區	養殖用地	5087.592
2373	臺南市	麻豆區	港子尾段	54-5	903	一般農業區	養殖用地	0.299
2374	臺南市	麻豆區	港子尾段	54-50	908-1	一般農業區	交通用地	90.221
2375	臺南市	麻豆區	港子尾段	54-50	879	一般農業區	交通用地	41.157
2376	臺南市	麻豆區	港子尾段	54-51	881	一般農業區	養殖用地	2415.794
2377	臺南市	麻豆區	港子尾段	54-59	807	一般農業區	養殖用地	4.205
2378	臺南市	麻豆區	港子尾段	54-60	807	一般農業區	養殖用地	44.924
2379	臺南市	麻豆區	港子尾段	54-60	907	一般農業區	養殖用地	0.058
2380	臺南市	麻豆區	港子尾段	54-61	807	一般農業區	養殖用地	17.925
2381	臺南市	麻豆區	港子尾段	54-61	808	一般農業區	養殖用地	37.562
2382	臺南市	麻豆區	港子尾段	54-62	907	一般農業區	養殖用地	3120.044
2383	臺南市	麻豆區	港子尾段	54-62	906	一般農業區	養殖用地	68.491

2384	臺南市	麻豆區	港子尾段	54-63	907	一般農業區	養殖用地	2160.078
2385	臺南市	麻豆區	港子尾段	54-63	906	一般農業區	養殖用地	53.734
2386	臺南市	麻豆區	廟後段	542	551-1	暫未編定	暫未編定	44.815
2387	臺南市	麻豆區	廟後段	543	551-1	暫未編定	暫未編定	1228.202
2388	臺南市	麻豆區	廟後段	545	551-1	暫未編定	暫未編定	529.334
2389	臺南市	麻豆區	港子尾段	55	878	一般農業區	養殖用地	5411.267
2390	臺南市	麻豆區	港子尾段	55	912	一般農業區	養殖用地	77.221
2391	臺南市	麻豆區	營後段	55	961	一般農業區	甲種建築用地	0.541
2392	臺南市	麻豆區	營後段	55	962	一般農業區	甲種建築用地	8.563
2393	臺南市	麻豆區	港子尾段	55-1	878	一般農業區	特定目的事業用地	3.292
2394	臺南市	麻豆區	港子尾段	55-2	878	一般農業區	養殖用地	2174.829
2395	臺南市	麻豆區	港子尾段	55-2	923	一般農業區	養殖用地	102.904
2396	臺南市	麻豆區	港子尾段	55-3	923	一般農業區	水利用地	264.303
2397	臺南市	麻豆區	港子尾段	55-5	923	一般農業區	養殖用地	2996.047
2398	臺南市	麻豆區	港子尾段	56	923	一般農業區	水利用地	31.362
2399	臺南市	麻豆區	港子尾段	56	878	一般農業區	水利用地	65.805
2400	臺南市	麻豆區	港子尾段	56	923	一般農業區	水利用地	11.731
2401	臺南市	麻豆區	港子尾段	56	912	一般農業區	水利用地	6.425
2402	臺南市	麻豆區	營後段	56	961	一般農業區	交通用地	13.667
2403	臺南市	麻豆區	營後段	56	962	一般農業區	交通用地	23.041
2404	臺南市	麻豆區	港子尾段	56-4	923	一般農業區	養殖用地	3047.069
2405	臺南市	麻豆區	港子尾段	56-5	923	一般農業區	養殖用地	830.555
2406	臺南市	麻豆區	港子尾段	56-5	878	一般農業區	養殖用地	16.893
2407	臺南市	麻豆區	港子尾段	56-5	912	一般農業區	養殖用地	5.7
2408	臺南市	麻豆區	港子尾段	57	912	一般農業區	養殖用地	235.304
2409	臺南市	麻豆區	營後段	57	961	一般農業區	交通用地	2.347
2410	臺南市	麻豆區	港子尾段	57-11	912	一般農業區	水利用地	182.868
2411	臺南市	麻豆區	港子尾段	57-8	912	一般農業區	水利用地	0.18
2412	臺南市	麻豆區	廟後段	575	511	暫未編定	暫未編定	567.737
2413	臺南市	麻豆區	廟後段	578	511	暫未編定	暫未編定	2351.486
2414	臺南市	麻豆區	廟後段	579	511	暫未編定	暫未編定	1019.337
2415	臺南市	麻豆區	營後段	58	961	一般農業區	交通用地	16.215
2416	臺南市	麻豆區	港子尾段	58-19	811-2	一般農業區	水利用地	10.369
2417	臺南市	麻豆區	港子尾段	58-28	811-2	一般農業區	水利用地	6.472
2418	臺南市	麻豆區	港子尾段	58-7	811	一般農業區	農牧用地	32.226
2419	臺南市	麻豆區	港子尾段	58-7	811-2	一般農業區	農牧用地	3555.337
2420	臺南市	麻豆區	廟後段	580	511	暫未編定	暫未編定	833.17
2421	臺南市	麻豆區	廟後段	580	548	暫未編定	暫未編定	234.361
2422	臺南市	麻豆區	廟後段	580	542	暫未編定	暫未編定	0.309
2423	臺南市	麻豆區	廟後段	581	542	暫未編定	暫未編定	1541.644
2424	臺南市	麻豆區	廟後段	582	542	暫未編定	暫未編定	1928.866
2425	臺南市	麻豆區	廟後段	582	548	暫未編定	暫未編定	0.413
2426	臺南市	麻豆區	廟後段	583	548	暫未編定	暫未編定	2023.276
2427	臺南市	麻豆區	廟後段	583	542	暫未編定	暫未編定	71.42
2428	臺南市	麻豆區	廟後段	584	548	暫未編定	暫未編定	1745.255
2429	臺南市	麻豆區	廟後段	584	542	暫未編定	暫未編定	25.201
2430	臺南市	麻豆區	廟後段	584	541	暫未編定	暫未編定	12.27
2431	臺南市	麻豆區	廟後段	586	541	暫未編定	暫未編定	4493.207
2432	臺南市	麻豆區	營後段	59	961	一般農業區	養殖用地	18.023
2433	臺南市	麻豆區	廟後段	592	544	暫未編定	暫未編定	10918.216
2434	臺南市	麻豆區	廟後段	592	543	暫未編定	暫未編定	2.475
2435	臺南市	麻豆區	廟後段	593	541	暫未編定	暫未編定	3.002
2436	臺南市	麻豆區	廟後段	594	539	暫未編定	暫未編定	2187.332

2437	臺南市	麻豆區	廟後段	594	544	暫未編定	暫未編定	8.011
2438	臺南市	麻豆區	廟後段	595	539	暫未編定	暫未編定	3107.792
2439	臺南市	麻豆區	廟後段	596	539	暫未編定	暫未編定	4052.373
2440	臺南市	麻豆區	廟後段	597	543	暫未編定	暫未編定	4193.312
2441	臺南市	麻豆區	廟後段	597	545	暫未編定	暫未編定	58.248
2442	臺南市	麻豆區	廟後段	598	545	暫未編定	暫未編定	187.269
2443	臺南市	麻豆區	廟後段	599	543	暫未編定	暫未編定	16.246
2444	臺南市	麻豆區	廟後段	599	540	暫未編定	暫未編定	178.968
2445	臺南市	麻豆區	港子尾段	6	644	一般農業區	養殖用地	856.842
2446	臺南市	麻豆區	港埔段	6	684	一般農業區	養殖用地	0.029
2447	臺南市	麻豆區	港埔段	6	683	一般農業區	養殖用地	2112.722
2448	臺南市	麻豆區	港埔段	6	680	一般農業區	養殖用地	39.508
2449	臺南市	麻豆區	港子尾段	6-1	644	一般農業區	養殖用地	1475.076
2450	臺南市	麻豆區	港子尾段	6-1	655	一般農業區	養殖用地	18.308
2451	臺南市	麻豆區	北勢寮段	6-13	255	一般農業區	農牧用地	19.657
2452	臺南市	麻豆區	港子尾段	6-2	655	一般農業區	養殖用地	53.506
2453	臺南市	麻豆區	港子尾段	6-2	644	一般農業區	養殖用地	1231.551
2454	臺南市	麻豆區	港子尾段	6-3	655	一般農業區	養殖用地	17.641
2455	臺南市	麻豆區	港子尾段	6-3	644	一般農業區	養殖用地	540.449
2456	臺南市	麻豆區	營後段	60	961	一般農業區	交通用地	18.643
2457	臺南市	麻豆區	廟後段	600	540	暫未編定	暫未編定	1052.741
2458	臺南市	麻豆區	廟後段	600	545	暫未編定	暫未編定	51.956
2459	臺南市	麻豆區	廟後段	601	540	暫未編定	暫未編定	179.466
2460	臺南市	麻豆區	廟後段	601	545	暫未編定	暫未編定	143.972
2461	臺南市	麻豆區	廟後段	601	543	暫未編定	暫未編定	11.351
2462	臺南市	麻豆區	廟後段	602	540	暫未編定	暫未編定	0.245
2463	臺南市	麻豆區	廟後段	602	545	暫未編定	暫未編定	1325.757
2464	臺南市	麻豆區	廟後段	603	545	暫未編定	暫未編定	187.527
2465	臺南市	麻豆區	廟後段	604	540	暫未編定	暫未編定	2834.048
2466	臺南市	麻豆區	廟後段	605	540	暫未編定	暫未編定	925.529
2467	臺南市	麻豆區	廟後段	605	545	暫未編定	暫未編定	0.077
2468	臺南市	麻豆區	廟後段	606	540	暫未編定	暫未編定	515.439
2469	臺南市	麻豆區	廟後段	607	540	暫未編定	暫未編定	3139.653
2470	臺南市	麻豆區	廟後段	608	540	暫未編定	暫未編定	1139.146
2471	臺南市	麻豆區	營後段	61	961	一般農業區	甲種建築用地	16.688
2472	臺南市	麻豆區	營後段	62	961	一般農業區	甲種建築用地	5.209
2473	臺南市	麻豆區	營後段	62	962	一般農業區	甲種建築用地	2.203
2474	臺南市	麻豆區	港埔段	62-1	827	一般農業區	養殖用地	1256.372
2475	臺南市	麻豆區	港子尾段	63	894	一般農業區	養殖用地	233.328
2476	臺南市	麻豆區	港子尾段	63	919	一般農業區	養殖用地	4.112
2477	臺南市	麻豆區	港埔段	63	821	一般農業區	養殖用地	15.903
2478	臺南市	麻豆區	港埔段	63	821	一般農業區	養殖用地	53.503
2479	臺南市	麻豆區	港埔段	63	822	一般農業區	養殖用地	2686.825
2480	臺南市	麻豆區	港埔段	63	832	一般農業區	養殖用地	0.097
2481	臺南市	麻豆區	港子尾段	63-11	919	一般農業區	養殖用地	1.99
2482	臺南市	麻豆區	港子尾段	63-13	919	一般農業區	養殖用地	363.138
2483	臺南市	麻豆區	港子尾段	63-13	920	一般農業區	養殖用地	176.587
2484	臺南市	麻豆區	港子尾段	63-14	894	一般農業區	養殖用地	3063.39
2485	臺南市	麻豆區	港子尾段	63-14	919	一般農業區	養殖用地	118.138
2486	臺南市	麻豆區	港子尾段	63-15	920	一般農業區	養殖用地	511.115
2487	臺南市	麻豆區	港子尾段	63-15	921	一般農業區	養殖用地	55.718
2488	臺南市	麻豆區	港子尾段	63-18	879	一般農業區	養殖用地	2.812
2489	臺南市	麻豆區	港子尾段	63-18	893	一般農業區	養殖用地	2271.406

2490	臺南市	麻豆區	港子尾段	63-18	878	一般農業區	養殖用地	347.668
2491	臺南市	麻豆區	港子尾段	63-25	919	一般農業區	養殖用地	1078.572
2492	臺南市	麻豆區	港子尾段	63-26	878	一般農業區	養殖用地	1072.86
2493	臺南市	麻豆區	港子尾段	63-26	893	一般農業區	養殖用地	3550.47
2494	臺南市	麻豆區	港子尾段	63-26	921	一般農業區	養殖用地	1826.197
2495	臺南市	麻豆區	港子尾段	63-26	912	一般農業區	養殖用地	58.797
2496	臺南市	麻豆區	港子尾段	63-38	909	一般農業區	交通用地	0.004
2497	臺南市	麻豆區	港子尾段	63-38	910	一般農業區	交通用地	0.012
2498	臺南市	麻豆區	港子尾段	63-6	909	一般農業區	養殖用地	25.18
2499	臺南市	麻豆區	港子尾段	63-6	910	一般農業區	養殖用地	24.237
2500	臺南市	麻豆區	港子尾段	63-8	893	一般農業區	養殖用地	4171.744
2501	臺南市	麻豆區	港子尾段	63-8	894	一般農業區	養殖用地	13.856
2502	臺南市	麻豆區	港子尾段	63-8	921	一般農業區	養殖用地	2.047
2503	臺南市	麻豆區	港子尾段	64	879	一般農業區	養殖用地	2088.241
2504	臺南市	麻豆區	港埔段	64	821	一般農業區	養殖用地	1148.879
2505	臺南市	麻豆區	港子尾段	64-1	879	一般農業區	養殖用地	2052.102
2506	臺南市	麻豆區	港子尾段	64-2	879	一般農業區	養殖用地	1357.15
2507	臺南市	麻豆區	港子尾段	64-2	878	一般農業區	養殖用地	1183.561
2508	臺南市	麻豆區	港子尾段	64-2	893	一般農業區	養殖用地	248.676
2509	臺南市	麻豆區	港子尾段	64-3	896-1	一般農業區	養殖用地	4040.98
2510	臺南市	麻豆區	港子尾段	64-4	896-1	一般農業區	養殖用地	1716.321
2511	臺南市	麻豆區	港子尾段	64-4	896	一般農業區	養殖用地	591.814
2512	臺南市	麻豆區	港子尾段	64-5	896-1	一般農業區	養殖用地	1214.473
2513	臺南市	麻豆區	港子尾段	64-5	896	一般農業區	養殖用地	417.492
2514	臺南市	麻豆區	港子尾段	64-5	896	一般農業區	養殖用地	0.391
2515	臺南市	麻豆區	港子尾段	64-6	896	一般農業區	養殖用地	3766.036
2516	臺南市	麻豆區	港子尾段	64-6	894	一般農業區	養殖用地	0.059
2517	臺南市	麻豆區	港子尾段	64-7	896	一般農業區	養殖用地	1154.844
2518	臺南市	麻豆區	港子尾段	64-7	895	一般農業區	養殖用地	1509.684
2519	臺南市	麻豆區	港子尾段	64-7	894	一般農業區	養殖用地	51.14
2520	臺南市	麻豆區	港子尾段	64-8	895	一般農業區	養殖用地	2498.712
2521	臺南市	麻豆區	廟後段	645	540	暫未編定	暫未編定	17.902
2522	臺南市	麻豆區	港子尾段	65	895	一般農業區	水利用地	361.137
2523	臺南市	麻豆區	港埔段	65	820	一般農業區	養殖用地	56.947
2524	臺南市	麻豆區	港埔段	65	821	一般農業區	養殖用地	1017.146
2525	臺南市	麻豆區	港埔段	65	812	一般農業區	養殖用地	30.546
2526	臺南市	麻豆區	港子尾段	65-1	895	一般農業區	養殖用地	163.679
2527	臺南市	麻豆區	港子尾段	65-19	888	一般農業區	養殖用地	2219.174
2528	臺南市	麻豆區	港子尾段	65-21	885	一般農業區	養殖用地	1337.88
2529	臺南市	麻豆區	港子尾段	65-22	895	一般農業區	養殖用地	1504.807
2530	臺南市	麻豆區	港子尾段	65-23	895	一般農業區	養殖用地	1969.69
2531	臺南市	麻豆區	港子尾段	65-24	892	一般農業區	養殖用地	11.42
2532	臺南市	麻豆區	港子尾段	65-29	895	一般農業區	養殖用地	508.714
2533	臺南市	麻豆區	港子尾段	65-30	895	一般農業區	養殖用地	638.884
2534	臺南市	麻豆區	港子尾段	65-4	885	一般農業區	養殖用地	20.899
2535	臺南市	麻豆區	港子尾段	65-5	888	一般農業區	養殖用地	813.365
2536	臺南市	麻豆區	港子尾段	65-7	888	一般農業區	養殖用地	5.865
2537	臺南市	麻豆區	港子尾段	65-7	892	一般農業區	養殖用地	34.471
2538	臺南市	麻豆區	港埔段	658	864	一般農業區	交通用地	242.83
2539	臺南市	麻豆區	港埔段	66	816	一般農業區	養殖用地	65.329
2540	臺南市	麻豆區	港埔段	66	812	一般農業區	養殖用地	5741.992
2541	臺南市	麻豆區	港埔段	66	817	一般農業區	養殖用地	38.561
2542	臺南市	麻豆區	港子尾段	66-1	900	一般農業區	水利用地	114.414

2543	臺南市	麻豆區	港子尾段	66-1	895	一般農業區	水利用地	378.339
2544	臺南市	麻豆區	港埔段	66-1	812	一般農業區	養殖用地	105.883
2545	臺南市	麻豆區	港子尾段	66-2	895	一般農業區	養殖用地	1039.987
2546	臺南市	麻豆區	港子尾段	66-3	895	一般農業區	養殖用地	782.685
2547	臺南市	麻豆區	港子尾段	66-4	895	一般農業區	養殖用地	302.947
2548	臺南市	麻豆區	港子尾段	66-5	895	一般農業區	養殖用地	1162.204
2549	臺南市	麻豆區	港子尾段	66-6	895	一般農業區	養殖用地	1469.51
2550	臺南市	麻豆區	港子尾段	66-7	895	一般農業區	養殖用地	1654.698
2551	臺南市	麻豆區	港子尾段	67	881	一般農業區	養殖用地	58.173
2552	臺南市	麻豆區	港子尾段	67	768	一般農業區	養殖用地	2803.288
2553	臺南市	麻豆區	港埔段	67	817	一般農業區	養殖用地	806.053
2554	臺南市	麻豆區	港子尾段	67-1	768	一般農業區	養殖用地	170.622
2555	臺南市	麻豆區	港子尾段	67-1	900	一般農業區	養殖用地	2727.091
2556	臺南市	麻豆區	港子尾段	67-2	900	一般農業區	養殖用地	3824.629
2557	臺南市	麻豆區	港子尾段	67-3	900	一般農業區	養殖用地	4664.025
2558	臺南市	麻豆區	港子尾段	67-4	900	一般農業區	養殖用地	3499.882
2559	臺南市	麻豆區	港子尾段	67-4	880	一般農業區	養殖用地	3.213
2560	臺南市	麻豆區	港子尾段	67-4	896	一般農業區	養殖用地	755.724
2561	臺南市	麻豆區	港子尾段	67-4	895	一般農業區	養殖用地	80.117
2562	臺南市	麻豆區	港子尾段	67-5	880	一般農業區	養殖用地	5.437
2563	臺南市	麻豆區	港子尾段	67-5	900	一般農業區	養殖用地	823.861
2564	臺南市	麻豆區	港子尾段	67-5	896	一般農業區	養殖用地	346.675
2565	臺南市	麻豆區	港子尾段	67-5	896-1	一般農業區	養殖用地	757.762
2566	臺南市	麻豆區	港子尾段	67-6	896	一般農業區	養殖用地	1550.449
2567	臺南市	麻豆區	港子尾段	67-6	895	一般農業區	養殖用地	472.596
2568	臺南市	麻豆區	港子尾段	67-8	900	一般農業區	養殖用地	76.941
2569	臺南市	麻豆區	港子尾段	68	899	一般農業區	水利用地	120.845
2570	臺南市	麻豆區	港子尾段	68	900	一般農業區	水利用地	103.815
2571	臺南市	麻豆區	港埔段	68	816	一般農業區	養殖用地	2736.779
2572	臺南市	麻豆區	港子尾段	69	901	一般農業區	水利用地	52.299
2573	臺南市	麻豆區	港子尾段	69	768	一般農業區	水利用地	2.32
2574	臺南市	麻豆區	港子尾段	69	899	一般農業區	水利用地	44.914
2575	臺南市	麻豆區	港子尾段	69-1	901	一般農業區	養殖用地	5362.591
2576	臺南市	麻豆區	港子尾段	69-2	899	一般農業區	交通用地	136.515
2577	臺南市	麻豆區	北勢寮段	7	259	一般農業區	農牧用地	2029.782
2578	臺南市	麻豆區	北勢寮段	7	273	一般農業區	農牧用地	167.969
2579	臺南市	麻豆區	港埔段	7	829	一般農業區	養殖用地	33.822
2580	臺南市	麻豆區	港埔段	7	680-1	一般農業區	養殖用地	2521.957
2581	臺南市	麻豆區	港埔段	7	831	一般農業區	養殖用地	89.798
2582	臺南市	麻豆區	港埔段	7	680	一般農業區	養殖用地	4478.267
2583	臺南市	麻豆區	港埔段	7	828	一般農業區	養殖用地	2159.884
2584	臺南市	麻豆區	港埔段	7	681	一般農業區	養殖用地	76.301
2585	臺南市	麻豆區	港埔段	7	828-1	一般農業區	養殖用地	3275.91
2586	臺南市	麻豆區	港埔段	7	828-2	一般農業區	養殖用地	1312.52
2587	臺南市	麻豆區	北勢寮段	7-1	420-2	一般農業區	甲種建築用地	1785.73
2588	臺南市	麻豆區	北勢寮段	7-1	415	一般農業區	甲種建築用地	75.178
2589	臺南市	麻豆區	北勢寮段	7-10	413	一般農業區	農牧用地	730.3
2590	臺南市	麻豆區	北勢寮段	7-10	452-1	一般農業區	農牧用地	28.45
2591	臺南市	麻豆區	北勢寮段	7-10	452	一般農業區	農牧用地	1209.422
2592	臺南市	麻豆區	港子尾段	7-10	468-1	一般農業區	養殖用地	9435.58
2593	臺南市	麻豆區	北勢寮段	7-11	414	一般農業區	農牧用地	1445.757
2594	臺南市	麻豆區	北勢寮段	7-11	413	一般農業區	農牧用地	2177.278
2595	臺南市	麻豆區	北勢寮段	7-11	452	一般農業區	農牧用地	3091.441

2596	臺南市	麻豆區	北勢寮段	7-11	414-1	一般農業區	農牧用地	660.712
2597	臺南市	麻豆區	北勢寮段	7-12	273	一般農業區	農牧用地	695.543
2598	臺南市	麻豆區	北勢寮段	7-13	273	一般農業區	農牧用地	366.5
2599	臺南市	麻豆區	港子尾段	7-13	476	一般農業區	養殖用地	4625.266
2600	臺南市	麻豆區	北勢寮段	7-14	259	一般農業區	農牧用地	887.187
2601	臺南市	麻豆區	北勢寮段	7-14	273	一般農業區	農牧用地	24.29
2602	臺南市	麻豆區	港子尾段	7-14	476	一般農業區	養殖用地	3470.904
2603	臺南市	麻豆區	北勢寮段	7-15	259	一般農業區	農牧用地	469.636
2604	臺南市	麻豆區	北勢寮段	7-15	258	一般農業區	農牧用地	30.5
2605	臺南市	麻豆區	港子尾段	7-15	476	一般農業區	養殖用地	3945.373
2606	臺南市	麻豆區	港子尾段	7-15	482	一般農業區	養殖用地	539.393
2607	臺南市	麻豆區	北勢寮段	7-16	258	一般農業區	農牧用地	183.811
2608	臺南市	麻豆區	港子尾段	7-16	482	一般農業區	養殖用地	1527.752
2609	臺南市	麻豆區	港子尾段	7-16	476	一般農業區	養殖用地	45.288
2610	臺南市	麻豆區	北勢寮段	7-17	420-1	一般農業區	農牧用地	4058.598
2611	臺南市	麻豆區	北勢寮段	7-17	415-1	一般農業區	農牧用地	406.883
2612	臺南市	麻豆區	北勢寮段	7-17	420-2	一般農業區	農牧用地	184.427
2613	臺南市	麻豆區	北勢寮段	7-17	415	一般農業區	農牧用地	31.934
2614	臺南市	麻豆區	港子尾段	7-17	476	一般農業區	養殖用地	1709.957
2615	臺南市	麻豆區	港子尾段	7-17	482	一般農業區	養殖用地	970.628
2616	臺南市	麻豆區	北勢寮段	7-18	452-1	一般農業區	農牧用地	1629.737
2617	臺南市	麻豆區	港子尾段	7-18	482	一般農業區	養殖用地	3678.178
2618	臺南市	麻豆區	北勢寮段	7-19	452-1	一般農業區	農牧用地	1106.725
2619	臺南市	麻豆區	北勢寮段	7-19	259	一般農業區	農牧用地	131.672
2620	臺南市	麻豆區	北勢寮段	7-20	452-1	一般農業區	農牧用地	2986.523
2621	臺南市	麻豆區	港子尾段	7-25	458-1	一般農業區	養殖用地	1.988
2622	臺南市	麻豆區	港子尾段	7-25	475	一般農業區	養殖用地	3340.311
2623	臺南市	麻豆區	港子尾段	7-25	480	一般農業區	養殖用地	854.538
2624	臺南市	麻豆區	港子尾段	7-26	475	一般農業區	養殖用地	5032.268
2625	臺南市	麻豆區	港子尾段	7-26	476	一般農業區	養殖用地	11.193
2626	臺南市	麻豆區	港子尾段	7-27	476	一般農業區	養殖用地	102.444
2627	臺南市	麻豆區	港子尾段	7-27	475	一般農業區	養殖用地	4821.234
2628	臺南市	麻豆區	港子尾段	7-28	475	一般農業區	養殖用地	4178.332
2629	臺南市	麻豆區	港子尾段	7-29	475	一般農業區	養殖用地	412.412
2630	臺南市	麻豆區	港子尾段	7-29	479	一般農業區	養殖用地	100.146
2631	臺南市	麻豆區	港子尾段	7-29	478	一般農業區	養殖用地	6254.875
2632	臺南市	麻豆區	北勢寮段	7-3	420-1	一般農業區	水利用地	21.56
2633	臺南市	麻豆區	港子尾段	7-30	479	一般農業區	養殖用地	77.989
2634	臺南市	麻豆區	港子尾段	7-30	478	一般農業區	養殖用地	5735.606
2635	臺南市	麻豆區	港子尾段	7-31	475	一般農業區	養殖用地	238.172
2636	臺南市	麻豆區	港子尾段	7-31	480	一般農業區	養殖用地	34.433
2637	臺南市	麻豆區	港子尾段	7-31	479	一般農業區	養殖用地	6969.263
2638	臺南市	麻豆區	港子尾段	7-32	480	一般農業區	養殖用地	3806.538
2639	臺南市	麻豆區	港子尾段	7-32	475	一般農業區	養殖用地	1.485
2640	臺南市	麻豆區	港子尾段	7-33	480	一般農業區	養殖用地	3341.877
2641	臺南市	麻豆區	港子尾段	7-39	458	一般農業區	養殖用地	1031.773
2642	臺南市	麻豆區	港子尾段	7-39	457	一般農業區	養殖用地	792.489
2643	臺南市	麻豆區	港子尾段	7-39	467	一般農業區	養殖用地	721.179
2644	臺南市	麻豆區	港子尾段	7-39	468-1	一般農業區	養殖用地	1115.77
2645	臺南市	麻豆區	港子尾段	7-4	476	一般農業區	水利用地	4.497
2646	臺南市	麻豆區	港子尾段	7-40	480	一般農業區	養殖用地	4029.011
2647	臺南市	麻豆區	港子尾段	7-40	479	一般農業區	養殖用地	681.348
2648	臺南市	麻豆區	港子尾段	7-40	479	一般農業區	養殖用地	27.252

2649	臺南市	麻豆區	港子尾段	7-43	475	一般農業區	養殖用地	3032.84
2650	臺南市	麻豆區	港子尾段	7-45	475	一般農業區	水利用地	8.702
2651	臺南市	麻豆區	港子尾段	7-46	468-1	一般農業區	養殖用地	213.007
2652	臺南市	麻豆區	港子尾段	7-48	458	一般農業區	養殖用地	391.313
2653	臺南市	麻豆區	港子尾段	7-48	458-1	一般農業區	養殖用地	498.536
2654	臺南市	麻豆區	港子尾段	7-48	457-1	一般農業區	養殖用地	34.466
2655	臺南市	麻豆區	北勢寮段	7-5	415	一般農業區	水利用地	0.145
2656	臺南市	麻豆區	港子尾段	7-5	482	一般農業區	養殖用地	6441.646
2657	臺南市	麻豆區	港子尾段	7-50	458-1	一般農業區	養殖用地	0.386
2658	臺南市	麻豆區	港子尾段	7-50	476	一般農業區	養殖用地	1417.036
2659	臺南市	麻豆區	港子尾段	7-51	467-1	一般農業區	養殖用地	79.734
2660	臺南市	麻豆區	港子尾段	7-52	482	一般農業區	養殖用地	1985.599
2661	臺南市	麻豆區	港子尾段	7-52	476	一般農業區	養殖用地	61.457
2662	臺南市	麻豆區	港子尾段	7-52	476	一般農業區	養殖用地	9.258
2663	臺南市	麻豆區	港子尾段	7-53	468-1	一般農業區	特定目的事業用地	1149.031
2664	臺南市	麻豆區	港子尾段	7-54	467	一般農業區	養殖用地	4689.799
2665	臺南市	麻豆區	港子尾段	7-54	467-1	一般農業區	養殖用地	4655.365
2666	臺南市	麻豆區	港子尾段	7-57	463	一般農業區	養殖用地	6490.008
2667	臺南市	麻豆區	港子尾段	7-58	463	一般農業區	養殖用地	3425.739
2668	臺南市	麻豆區	港子尾段	7-58	651	一般農業區	養殖用地	1697.928
2669	臺南市	麻豆區	港子尾段	7-59	651	一般農業區	養殖用地	6454.034
2670	臺南市	麻豆區	北勢寮段	7-6	414	一般農業區	農牧用地	2650.68
2671	臺南市	麻豆區	北勢寮段	7-6	414-1	一般農業區	農牧用地	1307.792
2672	臺南市	麻豆區	港子尾段	7-60	651	一般農業區	養殖用地	6233.433
2673	臺南市	麻豆區	港子尾段	7-63	480	一般農業區	水利用地	36.442
2674	臺南市	麻豆區	港子尾段	7-63	479	一般農業區	水利用地	39.391
2675	臺南市	麻豆區	港子尾段	7-63	478	一般農業區	水利用地	75.259
2676	臺南市	麻豆區	北勢寮段	7-7	259	一般農業區	水利用地	192.849
2677	臺南市	麻豆區	港子尾段	7-7	476	一般農業區	水利用地	2.159
2678	臺南市	麻豆區	港子尾段	7-7	475	一般農業區	水利用地	113.676
2679	臺南市	麻豆區	港子尾段	7-72	467-1	一般農業區	養殖用地	394.381
2680	臺南市	麻豆區	港子尾段	7-79	482	一般農業區	水利用地	145.206
2681	臺南市	麻豆區	港子尾段	7-79	476	一般農業區	水利用地	269.3
2682	臺南市	麻豆區	北勢寮段	7-8	452-1	一般農業區	農牧用地	1551.221
2683	臺南市	麻豆區	港子尾段	7-8	458	一般農業區	養殖用地	154.484
2684	臺南市	麻豆區	港子尾段	7-8	463	一般農業區	養殖用地	4757.652
2685	臺南市	麻豆區	港子尾段	7-8	458-1	一般農業區	養殖用地	63.596
2686	臺南市	麻豆區	港子尾段	7-8	458-1	一般農業區	養殖用地	1.019
2687	臺南市	麻豆區	港子尾段	7-80	482	一般農業區	水利用地	8.433
2688	臺南市	麻豆區	港子尾段	7-80	476	一般農業區	水利用地	15.481
2689	臺南市	麻豆區	港子尾段	7-81	476	一般農業區	水利用地	7.276
2690	臺南市	麻豆區	港子尾段	7-81	475	一般農業區	水利用地	206.958
2691	臺南市	麻豆區	港子尾段	7-89	475	一般農業區	水利用地	193.787
2692	臺南市	麻豆區	港子尾段	7-89	478	一般農業區	水利用地	126.933
2693	臺南市	麻豆區	港子尾段	7-89	478	一般農業區	水利用地	52.154
2694	臺南市	麻豆區	北勢寮段	7-9	452-1	一般農業區	農牧用地	7923.797
2695	臺南市	麻豆區	港子尾段	7-90	478	一般農業區	水利用地	19.365
2696	臺南市	麻豆區	港子尾段	70	883	一般農業區	養殖用地	1519.965
2697	臺南市	麻豆區	港子尾段	70-10	884	一般農業區	養殖用地	2775.683
2698	臺南市	麻豆區	港子尾段	70-10	898	一般農業區	養殖用地	8.341
2699	臺南市	麻豆區	港子尾段	70-11	884	一般農業區	養殖用地	4506.804
2700	臺南市	麻豆區	港子尾段	70-2	886	一般農業區	養殖用地	873.474
2701	臺南市	麻豆區	港子尾段	70-21	884	一般農業區	交通用地	0.006

2702	臺南市	麻豆區	港子尾段	70-30	886	一般農業區	養殖用地	216.684
2703	臺南市	麻豆區	港子尾段	70-32	885	一般農業區	養殖用地	79.78
2704	臺南市	麻豆區	港子尾段	70-33	888	一般農業區	養殖用地	111.54
2705	臺南市	麻豆區	港子尾段	70-34	888	一般農業區	養殖用地	181.408
2706	臺南市	麻豆區	港子尾段	70-38	886	一般農業區	養殖用地	191.487
2707	臺南市	麻豆區	港子尾段	70-40	885	一般農業區	養殖用地	89.244
2708	臺南市	麻豆區	港子尾段	70-5	883	一般農業區	養殖用地	2446.678
2709	臺南市	麻豆區	港子尾段	70-6	883	一般農業區	養殖用地	2926.951
2710	臺南市	麻豆區	港子尾段	70-6	770	一般農業區	養殖用地	37.466
2711	臺南市	麻豆區	港子尾段	70-7	883	一般農業區	養殖用地	1032.018
2712	臺南市	麻豆區	港子尾段	70-8	770	一般農業區	養殖用地	73.608
2713	臺南市	麻豆區	港子尾段	70-8	883	一般農業區	養殖用地	734.1
2714	臺南市	麻豆區	港子尾段	70-9	898	一般農業區	養殖用地	4288.396
2715	臺南市	麻豆區	港子尾段	70-9	899-1	一般農業區	養殖用地	11.046
2716	臺南市	麻豆區	港子尾段	71	883	一般農業區	養殖用地	3674.212
2717	臺南市	麻豆區	港子尾段	71-1	883	一般農業區	養殖用地	1.375
2718	臺南市	麻豆區	港子尾段	71-1	883	一般農業區	養殖用地	432.483
2719	臺南市	麻豆區	港子尾段	72	950	一般農業區	養殖用地	331.778
2720	臺南市	麻豆區	港子尾段	72-3	950	一般農業區	養殖用地	270.744
2721	臺南市	麻豆區	港子尾段	72-4	950	一般農業區	農牧用地	175.198
2722	臺南市	麻豆區	港子尾段	73	950	一般農業區	農牧用地	509.189
2723	臺南市	麻豆區	港子尾段	73-1	951	一般農業區	養殖用地	1681.405
2724	臺南市	麻豆區	港子尾段	73-12	886-2	一般農業區	水利用地	44.878
2725	臺南市	麻豆區	港子尾段	73-12	944	一般農業區	水利用地	191.001
2726	臺南市	麻豆區	港子尾段	73-13	886-2	一般農業區	養殖用地	75.131
2727	臺南市	麻豆區	港子尾段	73-13	886	一般農業區	養殖用地	999.058
2728	臺南市	麻豆區	港子尾段	73-13	944	一般農業區	養殖用地	7186.26
2729	臺南市	麻豆區	港子尾段	73-13	886	一般農業區	養殖用地	2564.96
2730	臺南市	麻豆區	港子尾段	73-13	945	一般農業區	養殖用地	60.089
2731	臺南市	麻豆區	港子尾段	73-20	951	一般農業區	養殖用地	385.461
2732	臺南市	麻豆區	港子尾段	73-21	951	一般農業區	養殖用地	290.794
2733	臺南市	麻豆區	港子尾段	73-23	886-2	一般農業區	甲種建築用地	628.259
2734	臺南市	麻豆區	港子尾段	73-24	886-2	一般農業區	農牧用地	65.029
2735	臺南市	麻豆區	營後段	74	962	一般農業區	甲種建築用地	2.585
2736	臺南市	麻豆區	港子尾段	74-5	886	一般農業區	養殖用地	116.68
2737	臺南市	麻豆區	港子尾段	74-5	944	一般農業區	養殖用地	4.699
2738	臺南市	麻豆區	港子尾段	74-6	885	一般農業區	交通用地	1.053
2739	臺南市	麻豆區	港子尾段	74-7	885	一般農業區	養殖用地	2874.878
2740	臺南市	麻豆區	港子尾段	74-8	885	一般農業區	交通用地	0.221
2741	臺南市	麻豆區	港子尾段	74-8	944	一般農業區	交通用地	0.013
2742	臺南市	麻豆區	港子尾段	74-8	885	一般農業區	交通用地	19.331
2743	臺南市	麻豆區	港子尾段	74-9	885	一般農業區	養殖用地	171.61
2744	臺南市	麻豆區	營後段	75	962	一般農業區	交通用地	115.549
2745	臺南市	麻豆區	港子尾段	75-2	944	一般農業區	水利用地	402.962
2746	臺南市	麻豆區	港子尾段	75-6	944	一般農業區	水利用地	0.025
2747	臺南市	麻豆區	港子尾段	76	945	一般農業區	養殖用地	1934.517
2748	臺南市	麻豆區	港子尾段	76	943	一般農業區	養殖用地	2300.557
2749	臺南市	麻豆區	港子尾段	76	947	一般農業區	養殖用地	120.941
2750	臺南市	麻豆區	港子尾段	76	949	一般農業區	養殖用地	464.976
2751	臺南市	麻豆區	營後段	76	962	一般農業區	交通用地	120.411
2752	臺南市	麻豆區	營後段	76	963	一般農業區	交通用地	1.331
2753	臺南市	麻豆區	港子尾段	76-1	930-1	一般農業區	養殖用地	173.664
2754	臺南市	麻豆區	港子尾段	76-4	943	一般農業區	水利用地	4.98

2755	臺南市	麻豆區	港子尾段	76-4	949	一般農業區	水利用地	174.561
2756	臺南市	麻豆區	港埔段	77	814	一般農業區	交通用地	105.174
2757	臺南市	麻豆區	港子尾段	77-10	887	一般農業區	養殖用地	5683.389
2758	臺南市	麻豆區	港子尾段	77-10	888	一般農業區	養殖用地	1789.632
2759	臺南市	麻豆區	港子尾段	77-10	891	一般農業區	養殖用地	36.01
2760	臺南市	麻豆區	港子尾段	77-12	928	一般農業區	養殖用地	2185.522
2761	臺南市	麻豆區	港子尾段	77-15	947	一般農業區	養殖用地	185.682
2762	臺南市	麻豆區	港子尾段	77-15	887	一般農業區	養殖用地	1.639
2763	臺南市	麻豆區	港子尾段	77-15	946	一般農業區	養殖用地	31.18
2764	臺南市	麻豆區	港子尾段	77-2	949	一般農業區	水利用地	61.434
2765	臺南市	麻豆區	港子尾段	77-3	949	一般農業區	養殖用地	1463.47
2766	臺南市	麻豆區	港子尾段	77-3	947	一般農業區	養殖用地	1.621
2767	臺南市	麻豆區	港子尾段	77-4	885	一般農業區	養殖用地	203.673
2768	臺南市	麻豆區	港子尾段	77-4	888	一般農業區	養殖用地	528.355
2769	臺南市	麻豆區	港子尾段	77-5	947	一般農業區	養殖用地	3124.151
2770	臺南市	麻豆區	港子尾段	77-5	946	一般農業區	養殖用地	104.756
2771	臺南市	麻豆區	港子尾段	77-5	928	一般農業區	養殖用地	58.106
2772	臺南市	麻豆區	港子尾段	77-5	948	一般農業區	養殖用地	46.058
2773	臺南市	麻豆區	港子尾段	77-6	947	一般農業區	養殖用地	922.993
2774	臺南市	麻豆區	港子尾段	77-6	946	一般農業區	養殖用地	173.832
2775	臺南市	麻豆區	港子尾段	77-7	885	一般農業區	養殖用地	0.277
2776	臺南市	麻豆區	港子尾段	77-7	945	一般農業區	養殖用地	2726.193
2777	臺南市	麻豆區	港子尾段	77-7	947	一般農業區	養殖用地	29.735
2778	臺南市	麻豆區	港子尾段	78	887	一般農業區	養殖用地	183.881
2779	臺南市	麻豆區	港子尾段	78	946	一般農業區	養殖用地	2372.114
2780	臺南市	麻豆區	港子尾段	78-1	928	一般農業區	養殖用地	698.955
2781	臺南市	麻豆區	港子尾段	78-1	948	一般農業區	養殖用地	2.816
2782	臺南市	麻豆區	港子尾段	78-2	928	一般農業區	養殖用地	993.519
2783	臺南市	麻豆區	港子尾段	78-3	946	一般農業區	養殖用地	188.615
2784	臺南市	麻豆區	港子尾段	78-3	891	一般農業區	養殖用地	353.542
2785	臺南市	麻豆區	港子尾段	78-3	948	一般農業區	養殖用地	4691.342
2786	臺南市	麻豆區	港子尾段	78-3	928	一般農業區	養殖用地	2178.404
2787	臺南市	麻豆區	港子尾段	79	928	一般農業區	養殖用地	1131.778
2788	臺南市	麻豆區	廟後段	79	343	一般農業區	養殖用地	400.153
2789	臺南市	麻豆區	港子尾段	79-1	929	一般農業區	農牧用地	4687.988
2790	臺南市	麻豆區	港子尾段	79-1	933-1	一般農業區	農牧用地	273.863
2791	臺南市	麻豆區	港子尾段	79-10	928	一般農業區	養殖用地	1223.249
2792	臺南市	麻豆區	港子尾段	79-11	928	一般農業區	水利用地	29.082
2793	臺南市	麻豆區	港子尾段	79-12	928	一般農業區	水利用地	208.822
2794	臺南市	麻豆區	港子尾段	79-15	928	一般農業區	養殖用地	1010.077
2795	臺南市	麻豆區	港子尾段	79-17	928	一般農業區	交通用地	130.878
2796	臺南市	麻豆區	港子尾段	79-2	929	一般農業區	水利用地	238.015
2797	臺南市	麻豆區	港子尾段	79-2	933-1	一般農業區	水利用地	189.485
2798	臺南市	麻豆區	港子尾段	79-3	933-1	一般農業區	農牧用地	3.925
2799	臺南市	麻豆區	港子尾段	79-4	928	一般農業區	農牧用地	57.665
2800	臺南市	麻豆區	港子尾段	79-9	928	一般農業區	養殖用地	408.032
2801	臺南市	麻豆區	北勢寮段	8	438	一般農業區	甲種建築用地	28.037
2802	臺南市	麻豆區	港埔段	8	828	一般農業區	養殖用地	147.61
2803	臺南市	麻豆區	港埔段	8	716	一般農業區	養殖用地	8165.12
2804	臺南市	麻豆區	港埔段	8	828-1	一般農業區	養殖用地	164.368
2805	臺南市	麻豆區	港埔段	8	828-2	一般農業區	養殖用地	66.26
2806	臺南市	麻豆區	港埔段	8-1	716	一般農業區	養殖用地	16.816
2807	臺南市	麻豆區	北勢寮段	8-103	448-1	一般農業區	養殖用地	5608

2808	臺南市	麻豆區	北勢寮段	8-103	447-1	一般農業區	養殖用地	1114.695
2809	臺南市	麻豆區	北勢寮段	8-104	445-1	一般農業區	養殖用地	4155.729
2810	臺南市	麻豆區	北勢寮段	8-104	445-2	一般農業區	養殖用地	19.785
2811	臺南市	麻豆區	北勢寮段	8-110	445	一般農業區	養殖用地	900.112
2812	臺南市	麻豆區	北勢寮段	8-110	429-1	一般農業區	養殖用地	94.867
2813	臺南市	麻豆區	北勢寮段	8-111	445-1	一般農業區	養殖用地	2857.652
2814	臺南市	麻豆區	北勢寮段	8-112	445	一般農業區	養殖用地	461.964
2815	臺南市	麻豆區	北勢寮段	8-113	447-1	一般農業區	養殖用地	1632.309
2816	臺南市	麻豆區	北勢寮段	8-113	430	一般農業區	養殖用地	780.689
2817	臺南市	麻豆區	北勢寮段	8-114	461	一般農業區	養殖用地	2126.459
2818	臺南市	麻豆區	北勢寮段	8-114	462-3	一般農業區	養殖用地	1014.468
2819	臺南市	麻豆區	北勢寮段	8-114	462	一般農業區	養殖用地	295.575
2820	臺南市	麻豆區	北勢寮段	8-114	645	一般農業區	養殖用地	2.394
2821	臺南市	麻豆區	北勢寮段	8-118	447-1	一般農業區	養殖用地	932.635
2822	臺南市	麻豆區	北勢寮段	8-119	431	一般農業區	養殖用地	894.08
2823	臺南市	麻豆區	北勢寮段	8-121	447-1	一般農業區	養殖用地	2220.317
2824	臺南市	麻豆區	北勢寮段	8-121	430	一般農業區	養殖用地	117.796
2825	臺南市	麻豆區	北勢寮段	8-123	445-1	一般農業區	養殖用地	7.703
2826	臺南市	麻豆區	北勢寮段	8-124	445-1	一般農業區	養殖用地	98.401
2827	臺南市	麻豆區	港子尾段	8-13	644	一般農業區	養殖用地	33.14
2828	臺南市	麻豆區	北勢寮段	8-131	445-1	一般農業區	養殖用地	15.424
2829	臺南市	麻豆區	北勢寮段	8-132	440	一般農業區	養殖用地	131.144
2830	臺南市	麻豆區	港子尾段	8-14	644	一般農業區	養殖用地	60.044
2831	臺南市	麻豆區	北勢寮段	8-15	301	一般農業區	水利用地	840.416
2832	臺南市	麻豆區	北勢寮段	8-15	303	一般農業區	水利用地	217.162
2833	臺南市	麻豆區	北勢寮段	8-15	302	一般農業區	水利用地	12.878
2834	臺南市	麻豆區	北勢寮段	8-15	304	一般農業區	水利用地	28.696
2835	臺南市	麻豆區	北勢寮段	8-15	471	一般農業區	水利用地	294.215
2836	臺南市	麻豆區	港子尾段	8-15	644	一般農業區	養殖用地	175.066
2837	臺南市	麻豆區	北勢寮段	8-16	453	一般農業區	養殖用地	463.846
2838	臺南市	麻豆區	北勢寮段	8-164	430	一般農業區	養殖用地	0.876
2839	臺南市	麻豆區	北勢寮段	8-165	454	一般農業區	養殖用地	0.823
2840	臺南市	麻豆區	港子尾段	8-20	670	一般農業區	養殖用地	4.797
2841	臺南市	麻豆區	港子尾段	8-20	670	一般農業區	養殖用地	0.414
2842	臺南市	麻豆區	港子尾段	8-21	674	一般農業區	養殖用地	6947.512
2843	臺南市	麻豆區	北勢寮段	8-215	445-2	一般農業區	養殖用地	3046.129
2844	臺南市	麻豆區	港子尾段	8-22	673	一般農業區	養殖用地	1722.233
2845	臺南市	麻豆區	港子尾段	8-22	674	一般農業區	養殖用地	95.968
2846	臺南市	麻豆區	港子尾段	8-23	673	一般農業區	養殖用地	2584.972
2847	臺南市	麻豆區	北勢寮段	8-239	461	一般農業區	養殖用地	304.619
2848	臺南市	麻豆區	港子尾段	8-24	673	一般農業區	養殖用地	3332.68
2849	臺南市	麻豆區	北勢寮段	8-240	453	一般農業區	農牧用地	6.683
2850	臺南市	麻豆區	港子尾段	8-25	648	一般農業區	農牧用地	1.798
2851	臺南市	麻豆區	北勢寮段	8-251	431	一般農業區	交通用地	73.052
2852	臺南市	麻豆區	北勢寮段	8-251	435-1	一般農業區	交通用地	0.01
2853	臺南市	麻豆區	北勢寮段	8-251	459	一般農業區	交通用地	2.075
2854	臺南市	麻豆區	北勢寮段	8-251	459	一般農業區	交通用地	1.897
2855	臺南市	麻豆區	北勢寮段	8-251	460	一般農業區	交通用地	23.54
2856	臺南市	麻豆區	北勢寮段	8-252	648	一般農業區	交通用地	0.871
2857	臺南市	麻豆區	北勢寮段	8-3	445	一般農業區	水利用地	793.645
2858	臺南市	麻豆區	北勢寮段	8-3	445-1	一般農業區	水利用地	280.425
2859	臺南市	麻豆區	北勢寮段	8-3	440	一般農業區	水利用地	39.975
2860	臺南市	麻豆區	北勢寮段	8-3	440	一般農業區	水利用地	111.278

2861	臺南市	麻豆區	港子尾段	8-31	671	一般農業區	養殖用地	23.936
2862	臺南市	麻豆區	港子尾段	8-31	670	一般農業區	養殖用地	2605.383
2863	臺南市	麻豆區	北勢寮段	8-5	451	一般農業區	農牧用地	41.057
2864	臺南市	麻豆區	北勢寮段	8-53	645	一般農業區	養殖用地	350.564
2865	臺南市	麻豆區	北勢寮段	8-54	451	一般農業區	養殖用地	219.555
2866	臺南市	麻豆區	北勢寮段	8-54	439	一般農業區	養殖用地	22.969
2867	臺南市	麻豆區	北勢寮段	8-55	439	一般農業區	養殖用地	141.831
2868	臺南市	麻豆區	北勢寮段	8-56	439	一般農業區	養殖用地	100.004
2869	臺南市	麻豆區	北勢寮段	8-58	453	一般農業區	養殖用地	692.764
2870	臺南市	麻豆區	北勢寮段	8-6	438	一般農業區	農牧用地	212.838
2871	臺南市	麻豆區	北勢寮段	8-60	453	一般農業區	養殖用地	5633.465
2872	臺南市	麻豆區	北勢寮段	8-60	439	一般農業區	養殖用地	1942.432
2873	臺南市	麻豆區	北勢寮段	8-60	451	一般農業區	養殖用地	328.403
2874	臺南市	麻豆區	北勢寮段	8-61	439	一般農業區	養殖用地	697.743
2875	臺南市	麻豆區	北勢寮段	8-62	439	一般農業區	養殖用地	518.544
2876	臺南市	麻豆區	北勢寮段	8-62	451	一般農業區	養殖用地	3063.369
2877	臺南市	麻豆區	北勢寮段	8-62	438	一般農業區	養殖用地	137.335
2878	臺南市	麻豆區	北勢寮段	8-63	438	一般農業區	農牧用地	2572.675
2879	臺南市	麻豆區	北勢寮段	8-7	454	一般農業區	水利用地	70.018
2880	臺南市	麻豆區	北勢寮段	8-8	454	一般農業區	養殖用地	148.049
2881	臺南市	麻豆區	北勢寮段	8-80	429-1	一般農業區	養殖用地	41.174
2882	臺南市	麻豆區	北勢寮段	8-82	440	一般農業區	養殖用地	2919.354
2883	臺南市	麻豆區	北勢寮段	8-83	440	一般農業區	養殖用地	5071.341
2884	臺南市	麻豆區	北勢寮段	8-84	448-1	一般農業區	養殖用地	19.433
2885	臺南市	麻豆區	北勢寮段	8-84	445-1	一般農業區	養殖用地	456.171
2886	臺南市	麻豆區	北勢寮段	8-84	445-2	一般農業區	養殖用地	759.54
2887	臺南市	麻豆區	北勢寮段	8-87	430	一般農業區	養殖用地	7666.966
2888	臺南市	麻豆區	北勢寮段	8-87	449	一般農業區	養殖用地	2272.051
2889	臺南市	麻豆區	北勢寮段	8-88	448	一般農業區	養殖用地	5759.833
2890	臺南市	麻豆區	北勢寮段	8-88	448-1	一般農業區	養殖用地	195.212
2891	臺南市	麻豆區	北勢寮段	8-88	447	一般農業區	養殖用地	3197.826
2892	臺南市	麻豆區	北勢寮段	8-88	447-1	一般農業區	養殖用地	243.957
2893	臺南市	麻豆區	北勢寮段	8-89	445	一般農業區	養殖用地	982.479
2894	臺南市	麻豆區	北勢寮段	8-89	445-1	一般農業區	養殖用地	250.918
2895	臺南市	麻豆區	北勢寮段	8-89	448-1	一般農業區	養殖用地	43.397
2896	臺南市	麻豆區	北勢寮段	8-90	445	一般農業區	養殖用地	4293.94
2897	臺南市	麻豆區	北勢寮段	8-90	448-1	一般農業區	養殖用地	155.412
2898	臺南市	麻豆區	北勢寮段	8-91	445	一般農業區	養殖用地	803.868
2899	臺南市	麻豆區	北勢寮段	8-91	448	一般農業區	養殖用地	20.761
2900	臺南市	麻豆區	北勢寮段	8-92	445	一般農業區	養殖用地	5443.205
2901	臺南市	麻豆區	北勢寮段	8-92	429-1	一般農業區	養殖用地	3.885
2902	臺南市	麻豆區	北勢寮段	8-92	448	一般農業區	養殖用地	71.541
2903	臺南市	麻豆區	北勢寮段	8-93	429-1	一般農業區	養殖用地	158.319
2904	臺南市	麻豆區	北勢寮段	8-93	448	一般農業區	養殖用地	197.414
2905	臺南市	麻豆區	北勢寮段	8-93	448-1	一般農業區	養殖用地	406.144
2906	臺南市	麻豆區	北勢寮段	8-93	447-1	一般農業區	養殖用地	4.714
2907	臺南市	麻豆區	北勢寮段	8-94	429-1	一般農業區	養殖用地	7169.967
2908	臺南市	麻豆區	北勢寮段	8-94	429	一般農業區	養殖用地	7472.249
2909	臺南市	麻豆區	北勢寮段	8-94	447	一般農業區	養殖用地	58.08
2910	臺南市	麻豆區	北勢寮段	8-94	447-1	一般農業區	養殖用地	13.317
2911	臺南市	麻豆區	北勢寮段	8-95	431	一般農業區	養殖用地	4.151
2912	臺南市	麻豆區	北勢寮段	8-96	431	一般農業區	養殖用地	6833.915
2913	臺南市	麻豆區	北勢寮段	8-96	459	一般農業區	養殖用地	9252.651

2914	臺南市	麻豆區	廟後段	80	343	一般農業區	養殖用地	445.618
2915	臺南市	麻豆區	港子尾段	80-2	929	一般農業區	水利用地	261.734
2916	臺南市	麻豆區	港子尾段	80-3	930-1	一般農業區	養殖用地	177.405
2917	臺南市	麻豆區	港子尾段	80-3	930	一般農業區	養殖用地	38.05
2918	臺南市	麻豆區	港子尾段	80-5	933-1	一般農業區	水利用地	95.222
2919	臺南市	麻豆區	港子尾段	80-6	933-1	一般農業區	農牧用地	0.046
2920	臺南市	麻豆區	港子尾段	81	933	一般農業區	養殖用地	6336.886
2921	臺南市	麻豆區	港子尾段	81	929	一般農業區	養殖用地	356.569
2922	臺南市	麻豆區	港子尾段	81	933-1	一般農業區	養殖用地	5131.747
2923	臺南市	麻豆區	廟後段	81	343	一般農業區	養殖用地	47.545
2924	臺南市	麻豆區	港子尾段	81-1	944	一般農業區	水利用地	5.064
2925	臺南市	麻豆區	港子尾段	81-12	940	一般農業區	養殖用地	3298.286
2926	臺南市	麻豆區	港子尾段	81-12	933	一般農業區	養殖用地	0.002
2927	臺南市	麻豆區	港子尾段	81-12	970	一般農業區	養殖用地	4.504
2928	臺南市	麻豆區	港子尾段	81-13	940	一般農業區	養殖用地	2800.035
2929	臺南市	麻豆區	港子尾段	81-13	970	一般農業區	養殖用地	78.888
2930	臺南市	麻豆區	港子尾段	81-14	940	一般農業區	養殖用地	2462.427
2931	臺南市	麻豆區	港子尾段	81-14	970	一般農業區	養殖用地	84.892
2932	臺南市	麻豆區	港子尾段	81-15	935	一般農業區	養殖用地	3015.309
2933	臺南市	麻豆區	港子尾段	81-15	931-2	一般農業區	養殖用地	4.788
2934	臺南市	麻豆區	港子尾段	81-16	935	一般農業區	養殖用地	1662.612
2935	臺南市	麻豆區	港子尾段	81-17	931-2	一般農業區	養殖用地	1383.894
2936	臺南市	麻豆區	港子尾段	81-17	931-1	一般農業區	養殖用地	237.018
2937	臺南市	麻豆區	港子尾段	81-19	950	一般農業區	養殖用地	762.598
2938	臺南市	麻豆區	港子尾段	81-19	931-1	一般農業區	養殖用地	236.832
2939	臺南市	麻豆區	港子尾段	81-2	944	一般農業區	水利用地	53.659
2940	臺南市	麻豆區	港子尾段	81-20	950	一般農業區	養殖用地	899.054
2941	臺南市	麻豆區	港子尾段	81-20	931-1	一般農業區	養殖用地	616.827
2942	臺南市	麻豆區	港子尾段	81-21	950	一般農業區	養殖用地	450.651
2943	臺南市	麻豆區	港子尾段	81-21	951	一般農業區	養殖用地	72.751
2944	臺南市	麻豆區	港子尾段	81-21	931-1	一般農業區	養殖用地	200.189
2945	臺南市	麻豆區	港子尾段	81-21	931	一般農業區	養殖用地	71.364
2946	臺南市	麻豆區	港子尾段	81-22	951	一般農業區	養殖用地	1290.437
2947	臺南市	麻豆區	港子尾段	81-23	951	一般農業區	養殖用地	361.781
2948	臺南市	麻豆區	港子尾段	81-24	951	一般農業區	養殖用地	160.077
2949	臺南市	麻豆區	港子尾段	81-25	951	一般農業區	養殖用地	2501.421
2950	臺南市	麻豆區	港子尾段	81-28	932	一般農業區	養殖用地	3287.047
2951	臺南市	麻豆區	港子尾段	81-28	934-1	一般農業區	養殖用地	341.637
2952	臺南市	麻豆區	港子尾段	81-28	930	一般農業區	養殖用地	27.276
2953	臺南市	麻豆區	港子尾段	81-28	934	一般農業區	養殖用地	19.984
2954	臺南市	麻豆區	港子尾段	81-29	930-1	一般農業區	養殖用地	1238.363
2955	臺南市	麻豆區	港子尾段	81-29	930	一般農業區	養殖用地	1317.688
2956	臺南市	麻豆區	港子尾段	81-3	940	一般農業區	水利用地	32.03
2957	臺南市	麻豆區	港子尾段	81-30	930-1	一般農業區	養殖用地	2612.827
2958	臺南市	麻豆區	港子尾段	81-30	930	一般農業區	養殖用地	2357.874
2959	臺南市	麻豆區	港子尾段	81-31	934	一般農業區	養殖用地	1802.823
2960	臺南市	麻豆區	港子尾段	81-31	930	一般農業區	養殖用地	42.673
2961	臺南市	麻豆區	港子尾段	81-32	934	一般農業區	養殖用地	1476.603
2962	臺南市	麻豆區	港子尾段	81-33	934-1	一般農業區	養殖用地	2523.672
2963	臺南市	麻豆區	港子尾段	81-33	934	一般農業區	養殖用地	577.447
2964	臺南市	麻豆區	港子尾段	81-34	1086	一般農業區	養殖用地	273.04
2965	臺南市	麻豆區	港子尾段	81-34	890	一般農業區	養殖用地	1719.293
2966	臺南市	麻豆區	港子尾段	81-35	1086	一般農業區	養殖用地	311.382

2967	臺南市	麻豆區	港子尾段	81-35	890	一般農業區	養殖用地	1850.853
2968	臺南市	麻豆區	港子尾段	81-36	939	一般農業區	養殖用地	1731.419
2969	臺南市	麻豆區	港子尾段	81-36	890	一般農業區	養殖用地	3.658
2970	臺南市	麻豆區	港子尾段	81-37	939	一般農業區	養殖用地	1657.403
2971	臺南市	麻豆區	港子尾段	81-38	1086	一般農業區	養殖用地	349.512
2972	臺南市	麻豆區	港子尾段	81-38	890	一般農業區	養殖用地	2006.387
2973	臺南市	麻豆區	港子尾段	81-39	930-1	一般農業區	養殖用地	1069.691
2974	臺南市	麻豆區	港子尾段	81-39	930	一般農業區	養殖用地	1012.026
2975	臺南市	麻豆區	港子尾段	81-4	935	一般農業區	養殖用地	2760.512
2976	臺南市	麻豆區	港子尾段	81-40	931-2	一般農業區	養殖用地	1358.546
2977	臺南市	麻豆區	港子尾段	81-42	931-2	一般農業區	養殖用地	22.548
2978	臺南市	麻豆區	港子尾段	81-42	935	一般農業區	養殖用地	132.388
2979	臺南市	麻豆區	港子尾段	81-5	944	一般農業區	農牧用地	0.057
2980	臺南市	麻豆區	港子尾段	83-1	933	一般農業區	養殖用地	1.239
2981	臺南市	麻豆區	港子尾段	83-2	970	一般農業區	養殖用地	3090.06
2982	臺南市	麻豆區	港子尾段	83-2	972	一般農業區	養殖用地	924.922
2983	臺南市	麻豆區	港子尾段	84	972	一般農業區	養殖用地	1128.121
2984	臺南市	麻豆區	港埔段	84	813	一般農業區	養殖用地	5654.831
2985	臺南市	麻豆區	港埔段	84	816	一般農業區	養殖用地	0.003
2986	臺南市	麻豆區	廟後段	84	484	一般農業區	養殖用地	31.464
2987	臺南市	麻豆區	港子尾段	84-3	972	一般農業區	養殖用地	955.6
2988	臺南市	麻豆區	港子尾段	84-4	972	一般農業區	養殖用地	1091.822
2989	臺南市	麻豆區	港子尾段	84-5	972	一般農業區	養殖用地	1056.829
2990	臺南市	麻豆區	港埔段	85	813	一般農業區	養殖用地	304.684
2991	臺南市	麻豆區	港埔段	85	820	一般農業區	養殖用地	6002.681
2992	臺南市	麻豆區	港埔段	85	812	一般農業區	養殖用地	124.186
2993	臺南市	麻豆區	廟後段	85	484	一般農業區	交通用地	275.077
2994	臺南市	麻豆區	廟後段	85	343	一般農業區	交通用地	184.705
2995	臺南市	麻豆區	港子尾段	85-2	967	一般農業區	養殖用地	1251.621
2996	臺南市	麻豆區	港子尾段	85-3	969	一般農業區	養殖用地	6225.104
2997	臺南市	麻豆區	港子尾段	85-3	967	一般農業區	養殖用地	63.963
2998	臺南市	麻豆區	港子尾段	85-3	999	一般農業區	養殖用地	0.335
2999	臺南市	麻豆區	港子尾段	86	937	一般農業區	養殖用地	3097.281
3000	臺南市	麻豆區	港子尾段	86	936	一般農業區	養殖用地	1.634
3001	臺南市	麻豆區	港子尾段	86	940	一般農業區	養殖用地	0.044
3002	臺南市	麻豆區	港子尾段	86	967	一般農業區	養殖用地	9058.901
3003	臺南市	麻豆區	港子尾段	86	972	一般農業區	養殖用地	18.252
3004	臺南市	麻豆區	港埔段	86	820	一般農業區	交通用地	5.53
3005	臺南市	麻豆區	港埔段	86	821	一般農業區	交通用地	177.671
3006	臺南市	麻豆區	港埔段	86	822	一般農業區	交通用地	158.673
3007	臺南市	麻豆區	廟後段	86	343	一般農業區	養殖用地	3389.293
3008	臺南市	麻豆區	港子尾段	87	999	一般農業區	養殖用地	2503.813
3009	臺南市	麻豆區	港埔段	87	822	一般農業區	交通用地	21.732
3010	臺南市	麻豆區	廟後段	87	343	一般農業區	養殖用地	666.592
3011	臺南市	麻豆區	廟後段	87	484	一般農業區	養殖用地	304.742
3012	臺南市	麻豆區	港子尾段	87-1	999	一般農業區	水利用地	83.148
3013	臺南市	麻豆區	港子尾段	87-2	999	一般農業區	農牧用地	2389.802
3014	臺南市	麻豆區	港埔段	88	821	一般農業區	養殖用地	5557.935
3015	臺南市	麻豆區	港埔段	88	820	一般農業區	養殖用地	87.661
3016	臺南市	麻豆區	港埔段	88	822	一般農業區	養殖用地	4550.79
3017	臺南市	麻豆區	營後段	88	963	一般農業區	交通用地	131.129
3018	臺南市	麻豆區	廟後段	88	343	一般農業區	養殖用地	1407.373
3019	臺南市	麻豆區	港子尾段	88-2	999	一般農業區	農牧用地	1514.344

3020	臺南市	麻豆區	港子尾段	88-3	999	一般農業區	農牧用地	1562.483
3021	臺南市	麻豆區	港埔段	89	822	一般農業區	養殖用地	1168.01
3022	臺南市	麻豆區	營後段	89	963	一般農業區	甲種建築用地	79.629
3023	臺南市	麻豆區	廟後段	89	484	一般農業區	養殖用地	1059.61
3024	臺南市	麻豆區	廟後段	89	343	一般農業區	養殖用地	132.997
3025	臺南市	麻豆區	港子尾段	89-1	937	一般農業區	水利用地	12.801
3026	臺南市	麻豆區	港子尾段	89-3	937	一般農業區	養殖用地	457.254
3027	臺南市	麻豆區	北勢寮段	9	303	一般農業區	養殖用地	6245.14
3028	臺南市	麻豆區	北勢寮段	9	302	一般農業區	養殖用地	1710.451
3029	臺南市	麻豆區	港子尾段	9	644	一般農業區	養殖用地	398.556
3030	臺南市	麻豆區	港埔段	9	716	一般農業區	養殖用地	207.275
3031	臺南市	麻豆區	北勢寮段	9-1	298	一般農業區	水利用地	84.5
3032	臺南市	麻豆區	北勢寮段	9-1	281	一般農業區	水利用地	286.207
3033	臺南市	麻豆區	北勢寮段	9-1	301	一般農業區	水利用地	13.668
3034	臺南市	麻豆區	北勢寮段	9-1	171	一般農業區	水利用地	155.349
3035	臺南市	麻豆區	北勢寮段	9-1	163	一般農業區	水利用地	135.355
3036	臺南市	麻豆區	北勢寮段	9-1	306-1	一般農業區	水利用地	86.304
3037	臺南市	麻豆區	北勢寮段	9-1	306	一般農業區	水利用地	81.607
3038	臺南市	麻豆區	北勢寮段	9-1	170-1	一般農業區	水利用地	102.518
3039	臺南市	麻豆區	北勢寮段	9-1	170	一般農業區	水利用地	0.938
3040	臺南市	麻豆區	北勢寮段	9-1	169	一般農業區	水利用地	240.491
3041	臺南市	麻豆區	北勢寮段	9-1	309-2	一般農業區	水利用地	100.29
3042	臺南市	麻豆區	北勢寮段	9-1	308	一般農業區	水利用地	210.757
3043	臺南市	麻豆區	北勢寮段	9-1	167	一般農業區	水利用地	0.936
3044	臺南市	麻豆區	北勢寮段	9-1	312	一般農業區	水利用地	10.781
3045	臺南市	麻豆區	北勢寮段	9-1	292	一般農業區	水利用地	39.075
3046	臺南市	麻豆區	北勢寮段	9-1	172	一般農業區	水利用地	99.863
3047	臺南市	麻豆區	北勢寮段	9-1	295	一般農業區	水利用地	218.065
3048	臺南市	麻豆區	北勢寮段	9-1	296	一般農業區	水利用地	31.588
3049	臺南市	麻豆區	北勢寮段	9-10	301	一般農業區	養殖用地	2980.621
3050	臺南市	麻豆區	北勢寮段	9-10	303	一般農業區	養殖用地	647.423
3051	臺南市	麻豆區	北勢寮段	9-11	301	一般農業區	養殖用地	8692.289
3052	臺南市	麻豆區	北勢寮段	9-12	301	一般農業區	養殖用地	2969.355
3053	臺南市	麻豆區	北勢寮段	9-12	306-1	一般農業區	養殖用地	5.601
3054	臺南市	麻豆區	北勢寮段	9-13	306-1	一般農業區	養殖用地	338.161
3055	臺南市	麻豆區	北勢寮段	9-13	306	一般農業區	養殖用地	2479.952
3056	臺南市	麻豆區	北勢寮段	9-13	303	一般農業區	養殖用地	104.331
3057	臺南市	麻豆區	北勢寮段	9-13	306-2	一般農業區	養殖用地	408.843
3058	臺南市	麻豆區	北勢寮段	9-13	307	一般農業區	養殖用地	31.331
3059	臺南市	麻豆區	北勢寮段	9-14	306	一般農業區	養殖用地	2189.288
3060	臺南市	麻豆區	北勢寮段	9-14	307-1	一般農業區	養殖用地	945.173
3061	臺南市	麻豆區	北勢寮段	9-14	306-2	一般農業區	養殖用地	17.186
3062	臺南市	麻豆區	北勢寮段	9-14	307	一般農業區	養殖用地	4.421
3063	臺南市	麻豆區	港子尾段	9-14	670	一般農業區	養殖用地	1640.759
3064	臺南市	麻豆區	北勢寮段	9-15	306	一般農業區	養殖用地	340.372
3065	臺南市	麻豆區	北勢寮段	9-15	309	一般農業區	養殖用地	1655.909
3066	臺南市	麻豆區	北勢寮段	9-15	309-2	一般農業區	養殖用地	293.198
3067	臺南市	麻豆區	北勢寮段	9-15	307-1	一般農業區	養殖用地	1116.365
3068	臺南市	麻豆區	北勢寮段	9-15	308	一般農業區	養殖用地	1589.164
3069	臺南市	麻豆區	港子尾段	9-15	670	一般農業區	養殖用地	2971.65
3070	臺南市	麻豆區	港子尾段	9-15	659	一般農業區	養殖用地	23.755
3071	臺南市	麻豆區	北勢寮段	9-16	281	一般農業區	農牧用地	836.829
3072	臺南市	麻豆區	港子尾段	9-16	659	一般農業區	養殖用地	120.456

3073	臺南市	麻豆區	港子尾段	9-16	670	一般農業區	養殖用地	4328.38
3074	臺南市	麻豆區	北勢寮段	9-17	281	一般農業區	農牧用地	785.501
3075	臺南市	麻豆區	港子尾段	9-17	673	一般農業區	養殖用地	3111.945
3076	臺南市	麻豆區	港子尾段	9-17	674	一般農業區	養殖用地	349.176
3077	臺南市	麻豆區	北勢寮段	9-18	280	一般農業區	農牧用地	2213.548
3078	臺南市	麻豆區	港子尾段	9-18	660	一般農業區	養殖用地	2383.07
3079	臺南市	麻豆區	港子尾段	9-18	673	一般農業區	養殖用地	2757.188
3080	臺南市	麻豆區	北勢寮段	9-19	280	一般農業區	農牧用地	1635.132
3081	臺南市	麻豆區	港子尾段	9-19	660	一般農業區	養殖用地	2276.111
3082	臺南市	麻豆區	港子尾段	9-19	673	一般農業區	養殖用地	1864.177
3083	臺南市	麻豆區	北勢寮段	9-2	281	一般農業區	農牧用地	3655.949
3084	臺南市	麻豆區	北勢寮段	9-20	279	一般農業區	農牧用地	496.635
3085	臺南市	麻豆區	港子尾段	9-20	660	一般農業區	養殖用地	3005.596
3086	臺南市	麻豆區	港子尾段	9-20	673	一般農業區	養殖用地	703.699
3087	臺南市	麻豆區	北勢寮段	9-21	279	一般農業區	農牧用地	1217.484
3088	臺南市	麻豆區	北勢寮段	9-21	311	一般農業區	農牧用地	0.816
3089	臺南市	麻豆區	北勢寮段	9-22	279	一般農業區	農牧用地	1345.026
3090	臺南市	麻豆區	港子尾段	9-22	672	一般農業區	養殖用地	4.303
3091	臺南市	麻豆區	港子尾段	9-22	671	一般農業區	養殖用地	98.19
3092	臺南市	麻豆區	港子尾段	9-22	670	一般農業區	養殖用地	2423.11
3093	臺南市	麻豆區	北勢寮段	9-23	279	一般農業區	農牧用地	2147.801
3094	臺南市	麻豆區	港子尾段	9-23	672	一般農業區	養殖用地	63.498
3095	臺南市	麻豆區	港子尾段	9-23	659	一般農業區	養殖用地	17.708
3096	臺南市	麻豆區	港子尾段	9-23	670	一般農業區	養殖用地	597.623
3097	臺南市	麻豆區	北勢寮段	9-24	279	一般農業區	農牧用地	1152.274
3098	臺南市	麻豆區	港子尾段	9-24	670	一般農業區	養殖用地	56.741
3099	臺南市	麻豆區	北勢寮段	9-25	279	一般農業區	農牧用地	1059.977
3100	臺南市	麻豆區	港子尾段	9-25	660	一般農業區	養殖用地	2.33
3101	臺南市	麻豆區	北勢寮段	9-26	279	一般農業區	農牧用地	2621.836
3102	臺南市	麻豆區	北勢寮段	9-27	279	一般農業區	農牧用地	750.847
3103	臺南市	麻豆區	北勢寮段	9-29	278	一般農業區	農牧用地	3753.102
3104	臺南市	麻豆區	北勢寮段	9-3	274	一般農業區	農牧用地	1.061
3105	臺南市	麻豆區	北勢寮段	9-3	280	一般農業區	農牧用地	8275.325
3106	臺南市	麻豆區	北勢寮段	9-3	281	一般農業區	農牧用地	1099.875
3107	臺南市	麻豆區	北勢寮段	9-3	310	一般農業區	農牧用地	7470.284
3108	臺南市	麻豆區	北勢寮段	9-3	311	一般農業區	農牧用地	9114.496
3109	臺南市	麻豆區	北勢寮段	9-30	314	一般農業區	農牧用地	1016.686
3110	臺南市	麻豆區	北勢寮段	9-30	293	一般農業區	農牧用地	1040.839
3111	臺南市	麻豆區	北勢寮段	9-31	314	一般農業區	農牧用地	970.33
3112	臺南市	麻豆區	北勢寮段	9-31	293	一般農業區	農牧用地	829.798
3113	臺南市	麻豆區	北勢寮段	9-32	314	一般農業區	養殖用地	27.626
3114	臺南市	麻豆區	北勢寮段	9-32	313	一般農業區	養殖用地	1074.571
3115	臺南市	麻豆區	北勢寮段	9-32	293	一般農業區	養殖用地	15.928
3116	臺南市	麻豆區	北勢寮段	9-33	313	一般農業區	養殖用地	2746.811
3117	臺南市	麻豆區	北勢寮段	9-34	313	一般農業區	養殖用地	2118.871
3118	臺南市	麻豆區	北勢寮段	9-34	312	一般農業區	養殖用地	613.404
3119	臺南市	麻豆區	北勢寮段	9-35	312	一般農業區	養殖用地	1845.291
3120	臺南市	麻豆區	北勢寮段	9-36	312	一般農業區	養殖用地	1159.776
3121	臺南市	麻豆區	北勢寮段	9-37	312	一般農業區	養殖用地	1229.853
3122	臺南市	麻豆區	北勢寮段	9-38	308-1	一般農業區	養殖用地	14.677
3123	臺南市	麻豆區	北勢寮段	9-38	320	一般農業區	養殖用地	597.759
3124	臺南市	麻豆區	北勢寮段	9-39	320	一般農業區	養殖用地	118.7
3125	臺南市	麻豆區	北勢寮段	9-4	291	一般農業區	農牧用地	4036.753

3126	臺南市	麻豆區	北勢寮段	9-4	171-1	一般農業區	農牧用地	627.787
3127	臺南市	麻豆區	北勢寮段	9-4	269	一般農業區	農牧用地	12727.023
3128	臺南市	麻豆區	北勢寮段	9-4	163	一般農業區	農牧用地	3786.627
3129	臺南市	麻豆區	北勢寮段	9-4	298	一般農業區	農牧用地	6129.562
3130	臺南市	麻豆區	北勢寮段	9-4	171	一般農業區	農牧用地	3926.633
3131	臺南市	麻豆區	北勢寮段	9-4	170-1	一般農業區	農牧用地	2148.766
3132	臺南市	麻豆區	北勢寮段	9-4	314	一般農業區	農牧用地	1949.289
3133	臺南市	麻豆區	北勢寮段	9-4	314	一般農業區	農牧用地	1418.967
3134	臺南市	麻豆區	北勢寮段	9-4	169	一般農業區	農牧用地	1952.311
3135	臺南市	麻豆區	北勢寮段	9-4	292	一般農業區	農牧用地	4624.409
3136	臺南市	麻豆區	北勢寮段	9-4	293	一般農業區	農牧用地	1735.852
3137	臺南市	麻豆區	北勢寮段	9-4	293	一般農業區	農牧用地	1133.26
3138	臺南市	麻豆區	北勢寮段	9-4	294	一般農業區	農牧用地	4792.83
3139	臺南市	麻豆區	北勢寮段	9-40	320	一般農業區	養殖用地	3.328
3140	臺南市	麻豆區	北勢寮段	9-5	171	一般農業區	農牧用地	1835.603
3141	臺南市	麻豆區	北勢寮段	9-5	163	一般農業區	農牧用地	779.513
3142	臺南市	麻豆區	北勢寮段	9-5	170	一般農業區	農牧用地	3326.996
3143	臺南市	麻豆區	北勢寮段	9-5	170-1	一般農業區	農牧用地	26.294
3144	臺南市	麻豆區	北勢寮段	9-5	169	一般農業區	農牧用地	7956.636
3145	臺南市	麻豆區	北勢寮段	9-5	167	一般農業區	農牧用地	6388.159
3146	臺南市	麻豆區	北勢寮段	9-5	292	一般農業區	農牧用地	8.264
3147	臺南市	麻豆區	北勢寮段	9-5	166	一般農業區	農牧用地	50.246
3148	臺南市	麻豆區	北勢寮段	9-6	309-2	一般農業區	養殖用地	189.552
3149	臺南市	麻豆區	北勢寮段	9-6	308	一般農業區	養殖用地	1322.199
3150	臺南市	麻豆區	北勢寮段	9-6	309-1	一般農業區	養殖用地	375.955
3151	臺南市	麻豆區	北勢寮段	9-6	308-1	一般農業區	養殖用地	1910.466
3152	臺南市	麻豆區	北勢寮段	9-6	320	一般農業區	養殖用地	162.498
3153	臺南市	麻豆區	港子尾段	9-6	655	一般農業區	養殖用地	28.975
3154	臺南市	麻豆區	港子尾段	9-6	644	一般農業區	養殖用地	1223.709
3155	臺南市	麻豆區	港子尾段	9-7	655	一般農業區	養殖用地	114.383
3156	臺南市	麻豆區	港子尾段	9-7	644	一般農業區	養殖用地	4678.878
3157	臺南市	麻豆區	北勢寮段	9-8	280	一般農業區	水利用地	476.419
3158	臺南市	麻豆區	北勢寮段	9-9	166	一般農業區	水利用地	322.875
3159	臺南市	麻豆區	港埔段	90	837	一般農業區	水利用地	2.491
3160	臺南市	麻豆區	港埔段	90	834	一般農業區	水利用地	176.794
3161	臺南市	麻豆區	營後段	90	963	一般農業區	養殖用地	87.663
3162	臺南市	麻豆區	營後段	90	964	一般農業區	養殖用地	27.884
3163	臺南市	麻豆區	廟後段	90	484	一般農業區	養殖用地	1623.206
3164	臺南市	麻豆區	港子尾段	90-1	937	一般農業區	水利用地	0.184
3165	臺南市	麻豆區	港子尾段	91	936	一般農業區	養殖用地	3439.952
3166	臺南市	麻豆區	營後段	91	964	一般農業區	農牧用地	3483.186
3167	臺南市	麻豆區	廟後段	91	484	一般農業區	養殖用地	964.076
3168	臺南市	麻豆區	營後段	92	964	一般農業區	農牧用地	375.903
3169	臺南市	麻豆區	廟後段	92	484	一般農業區	養殖用地	3725.768
3170	臺南市	麻豆區	港子尾段	92-1	939	一般農業區	養殖用地	553.475
3171	臺南市	麻豆區	港子尾段	92-2	939	一般農業區	養殖用地	2202.338
3172	臺南市	麻豆區	港子尾段	92-3	939	一般農業區	養殖用地	2631.408
3173	臺南市	麻豆區	港子尾段	92-4	938	一般農業區	養殖用地	1702.039
3174	臺南市	麻豆區	港子尾段	93	938	一般農業區	養殖用地	2914.023
3175	臺南市	麻豆區	廟後段	93	351	一般農業區	養殖用地	3942.605
3176	臺南市	麻豆區	廟後段	93	354	一般農業區	養殖用地	77.596
3177	臺南市	麻豆區	港子尾段	93-1	1000	一般農業區	養殖用地	4577.639
3178	臺南市	麻豆區	廟後段	94	351	一般農業區	養殖用地	3383.023

3179	臺南市	麻豆區	港子尾段	94-1	997	一般農業區	農牧用地	4058.269
3180	臺南市	麻豆區	港子尾段	94-3	997	一般農業區	農牧用地	4286.081
3181	臺南市	麻豆區	港子尾段	95	1021	一般農業區	水利用地	1.375
3182	臺南市	麻豆區	港埔段	95	825	一般農業區	水利用地	410.577
3183	臺南市	麻豆區	廟後段	95	351	一般農業區	養殖用地	3276.742
3184	臺南市	麻豆區	港子尾段	95-1	995	一般農業區	農牧用地	1393.177
3185	臺南市	麻豆區	港子尾段	96	995	一般農業區	農牧用地	8860.745
3186	臺南市	麻豆區	港埔段	96	824	一般農業區	養殖用地	6476.293
3187	臺南市	麻豆區	港埔段	96	823	一般農業區	養殖用地	2628.136
3188	臺南市	麻豆區	廟後段	96	351	一般農業區	養殖用地	1799.254
3189	臺南市	麻豆區	廟後段	96	354	一般農業區	養殖用地	36.307
3190	臺南市	麻豆區	北勢寮段	15-3	175	一般農業區	養殖用地	673.405
3191	臺南市	麻豆區	北勢寮段	15-3	178	一般農業區	養殖用地	47.747
3192	臺南市	麻豆區	北勢寮段	15-5	179	一般農業區	養殖用地	576.738
3193	臺南市	麻豆區	北勢寮段	15-5	178	一般農業區	養殖用地	352.062
3194	臺南市	麻豆區	北勢寮段	15-6	344	一般農業區	農牧用地	2289.474
3195	臺南市	麻豆區	北勢寮段	15-7	344	一般農業區	農牧用地	2526.165
3196	臺南市	麻豆區	北勢寮段	235-7	175	一般農業區	養殖用地	389.464
3197	臺南市	麻豆區	營後段	110-1	1004	一般農業區	農牧用地	4237.643
3198	臺南市	麻豆區	海埔段	9001	804-1	暫未編定	暫未編定	33.016
3199	臺南市	麻豆區	營後段	9001	1004	暫未編定	暫未編定	63.418
3200	臺南市	麻豆區	海埔段	9007	811	暫未編定	暫未編定	1.797
3201	臺南市	麻豆區	海埔段	9007	811-1	暫未編定	暫未編定	187.814
3202	臺南市	麻豆區	海埔段	9007	826	暫未編定	暫未編定	115.936
3203	臺南市	麻豆區	營後段	9008	1004	暫未編定	暫未編定	698.65
3204	臺南市	麻豆區	營後段	9008	1033	暫未編定	暫未編定	109.333
3205	臺南市	麻豆區	港子尾段	9009	638	暫未編定	暫未編定	52.859
3206	臺南市	麻豆區	港子尾段	9009	631	暫未編定	暫未編定	66.857
3207	臺南市	麻豆區	港子尾段	9009	644	暫未編定	暫未編定	1.576
3208	臺南市	麻豆區	營後段	9009	1024	暫未編定	暫未編定	73.852
3209	臺南市	麻豆區	北勢寮段	9010	84	暫未編定	暫未編定	129.859
3210	臺南市	麻豆區	港子尾段	9013	800	暫未編定	暫未編定	0.902
3211	臺南市	麻豆區	港子尾段	9013	804-1	暫未編定	暫未編定	139.601
3212	臺南市	麻豆區	港子尾段	9017	811	暫未編定	暫未編定	0.191
3213	臺南市	麻豆區	港子尾段	9017	811-1	暫未編定	暫未編定	7.106
3214	臺南市	麻豆區	港子尾段	9017	826	暫未編定	暫未編定	0.14
3215	臺南市	麻豆區	港子尾段	9019	779	暫未編定	暫未編定	1.416
3216	臺南市	麻豆區	港子尾段	9019	763	暫未編定	暫未編定	41.655
3217	臺南市	麻豆區	港子尾段	9019	763	暫未編定	暫未編定	1.491
3218	臺南市	麻豆區	港子尾段	9019	525	暫未編定	暫未編定	52.905
3219	臺南市	麻豆區	港子尾段	9019	903-1	暫未編定	暫未編定	161.68
3220	臺南市	麻豆區	港子尾段	9019	883	暫未編定	暫未編定	104.871
3221	臺南市	麻豆區	港子尾段	9019	883	暫未編定	暫未編定	17.678
3222	臺南市	麻豆區	港子尾段	9019	516	暫未編定	暫未編定	183.64
3223	臺南市	麻豆區	港子尾段	9019	901	暫未編定	暫未編定	139.853
3224	臺南市	麻豆區	港子尾段	9019	770	暫未編定	暫未編定	73.115
3225	臺南市	麻豆區	港子尾段	9019	901	暫未編定	暫未編定	41.768
3226	臺南市	麻豆區	港子尾段	9019	881	暫未編定	暫未編定	29.062
3227	臺南市	麻豆區	港子尾段	9019	768	暫未編定	暫未編定	107.445
3228	臺南市	麻豆區	港子尾段	9020	891	暫未編定	暫未編定	137.687
3229	臺南市	麻豆區	港子尾段	9020	948	暫未編定	暫未編定	205.609
3230	臺南市	麻豆區	港子尾段	9020	928	暫未編定	暫未編定	493.5
3231	臺南市	麻豆區	港子尾段	9020-1	892	暫未編定	暫未編定	455.958

3232	臺南市	麻豆區	港子尾段	9020-1	914	暫未編定	暫未編定	311.598
3233	臺南市	麻豆區	港子尾段	9024	916	暫未編定	暫未編定	27.609
3234	臺南市	麻豆區	港子尾段	9024	916	暫未編定	暫未編定	27.308
3235	臺南市	麻豆區	港子尾段	9025	909	暫未編定	暫未編定	44.854
3236	臺南市	麻豆區	港子尾段	9025	910	暫未編定	暫未編定	120.368
3237	臺南市	麻豆區	北勢寮段	9030	560	暫未編定	暫未編定	203.857
3238	臺南市	麻豆區	北勢寮段	9030	412	暫未編定	暫未編定	248.118
3239	臺南市	麻豆區	北勢寮段	9030	410	暫未編定	暫未編定	70.799
3240	臺南市	麻豆區	北勢寮段	9030	423	暫未編定	暫未編定	198.988
3241	臺南市	麻豆區	北勢寮段	9030	419	暫未編定	暫未編定	98.011
3242	臺南市	麻豆區	北勢寮段	9030	420-2	暫未編定	暫未編定	40.027
3243	臺南市	麻豆區	北勢寮段	9030	453	暫未編定	暫未編定	66.98
3244	臺南市	麻豆區	北勢寮段	9030	416	暫未編定	暫未編定	38.73
3245	臺南市	麻豆區	北勢寮段	9030	445	暫未編定	暫未編定	84.211
3246	臺南市	麻豆區	北勢寮段	9030	429-1	暫未編定	暫未編定	56.274
3247	臺南市	麻豆區	北勢寮段	9033	483	暫未編定	暫未編定	1248.736
3248	臺南市	麻豆區	港子尾段	9034	783	暫未編定	暫未編定	102.047
3249	臺南市	麻豆區	港子尾段	9034	950	暫未編定	暫未編定	951.658
3250	臺南市	麻豆區	港子尾段	9034	1076	暫未編定	暫未編定	80.185
3251	臺南市	麻豆區	港子尾段	9034	931-1	暫未編定	暫未編定	378.769
3252	臺南市	麻豆區	港子尾段	9034	931-2	暫未編定	暫未編定	100.698
3253	臺南市	麻豆區	港子尾段	9034	935	暫未編定	暫未編定	8.021
3254	臺南市	麻豆區	港子尾段	9034	935	暫未編定	暫未編定	16.065
3255	臺南市	麻豆區	港子尾段	9034	1086	暫未編定	暫未編定	898.651
3256	臺南市	麻豆區	港子尾段	9034	939	暫未編定	暫未編定	409.851
3257	臺南市	麻豆區	港子尾段	9034	1090	暫未編定	暫未編定	28.049
3258	臺南市	麻豆區	港子尾段	9034	1324	暫未編定	暫未編定	32.453
3259	臺南市	麻豆區	港子尾段	9034	938	暫未編定	暫未編定	247.896
3260	臺南市	麻豆區	港子尾段	9034	1091	暫未編定	暫未編定	25.087
3261	臺南市	麻豆區	港子尾段	9034	1081	暫未編定	暫未編定	166.059
3262	臺南市	麻豆區	港子尾段	9034	1081	暫未編定	暫未編定	1.047
3263	臺南市	麻豆區	港子尾段	9034	1000	暫未編定	暫未編定	157.79
3264	臺南市	麻豆區	港子尾段	9034	997	暫未編定	暫未編定	479.829
3265	臺南市	麻豆區	港子尾段	9034	997	暫未編定	暫未編定	55.527
3266	臺南市	麻豆區	港子尾段	9034	995	暫未編定	暫未編定	37.763
3267	臺南市	麻豆區	港子尾段	9034	1021	暫未編定	暫未編定	344.205
3268	臺南市	麻豆區	港子尾段	9034	999	暫未編定	暫未編定	60.882
3269	臺南市	麻豆區	港子尾段	9039	973	暫未編定	暫未編定	71.606
3270	臺南市	麻豆區	港子尾段	9039	973	暫未編定	暫未編定	42.642
3271	臺南市	麻豆區	港子尾段	9039	955	暫未編定	暫未編定	533.423
3272	臺南市	麻豆區	港埔段	9051	684	暫未編定	暫未編定	76.022
3273	臺南市	麻豆區	港埔段	9051	685	暫未編定	暫未編定	0.616
3274	臺南市	麻豆區	港埔段	9051	681	暫未編定	暫未編定	994.723
3275	臺南市	麻豆區	港埔段	9051	828-2	暫未編定	暫未編定	1.285
3276	臺南市	麻豆區	港埔段	9051	716	暫未編定	暫未編定	444.842
3277	臺南市	麻豆區	營後段	9998	1035	暫未編定	暫未編定	52.28
3278	臺南市	麻豆區	營後段	9998	1036	暫未編定	暫未編定	18.883
3279	臺南市	麻豆區	營後段	9999	1036	暫未編定	暫未編定	11.185
3280	臺南市	麻豆區	北勢寮段	8-97	459	一般農業區	養殖用地	1201.794
3281	臺南市	麻豆區	北勢寮段	8-97	460	一般農業區	養殖用地	8146.042
3282	臺南市	麻豆區	北勢寮段	8-97	461	一般農業區	養殖用地	186.431
3283	臺南市	麻豆區	北勢寮段	8-97	462-3	一般農業區	養殖用地	206.563
3284	臺南市	麻豆區	北勢寮段	8-98	460	一般農業區	養殖用地	1208.816

3285	臺南市	麻豆區	北勢寮段	8-98	462-3	一般農業區	養殖用地	117.711
3286	臺南市	麻豆區	北勢寮段	8-99	460	一般農業區	養殖用地	1009.599
3287	臺南市	麻豆區	北勢寮段	8-99	462-3	一般農業區	養殖用地	114.478
3288	臺南市	麻豆區	北勢寮段	8-99	645	一般農業區	養殖用地	105.611
3289	臺南市	麻豆區	北勢寮段	8-100	645	一般農業區	養殖用地	1233.583
3290	臺南市	麻豆區	北勢寮段	8-100	648	一般農業區	養殖用地	59.306
3291	臺南市	麻豆區	北勢寮段	8-108	645	一般農業區	養殖用地	531.423
3292	臺南市	麻豆區	北勢寮段	8-108	462	一般農業區	養殖用地	297.528
3293	臺南市	麻豆區	北勢寮段	8-108	648-1	一般農業區	養殖用地	11.987
3294	臺南市	麻豆區	北勢寮段	8-108	648	一般農業區	養殖用地	20.6
3295	臺南市	麻豆區	北勢寮段	8-108	648-1	一般農業區	養殖用地	0.046
3296	臺南市	麻豆區	北勢寮段	8-256	648	一般農業區	養殖用地	3070.609
3297	臺南市	麻豆區	北勢寮段	8-257	648	一般農業區	養殖用地	740.794
3298	臺南市	麻豆區	北勢寮段	8-257	648-1	一般農業區	養殖用地	51.627
3299	臺南市	麻豆區	北勢寮段	8-109	461	一般農業區	養殖用地	4296.475
3300	臺南市	麻豆區	北勢寮段	8-109	462	一般農業區	養殖用地	79.477
3301	臺南市	麻豆區	北勢寮段	8-109	462-1	一般農業區	養殖用地	3.825
3302	臺南市	麻豆區	北勢寮段	8-102	461	一般農業區	養殖用地	41.717
3303	臺南市	麻豆區	海墘段	19	490	一般農業區	農牧用地	14.473
3304	臺南市	麻豆區	海墘段	20	490	一般農業區	農牧用地	22.6
3305	臺南市	麻豆區	海墘段	23	490	一般農業區	養殖用地	1430.353
3306	臺南市	麻豆區	海墘段	27	687	一般農業區	養殖用地	1469.581
3307	臺南市	麻豆區	海墘段	31	687	一般農業區	農牧用地	329.91
3308	臺南市	麻豆區	海墘段	31	697	一般農業區	農牧用地	50.015
3309	臺南市	麻豆區	海墘段	32	697	一般農業區	甲種建築用地	10.152
3310	臺南市	麻豆區	海墘段	35	679	一般農業區	農牧用地	1264.3
3311	臺南市	麻豆區	海墘段	36	679	一般農業區	農牧用地	11.855
3312	臺南市	麻豆區	海墘段	36-1	679	一般農業區	農牧用地	3.776
3313	臺南市	麻豆區	海墘段	37	679	一般農業區	農牧用地	5.568
3314	臺南市	麻豆區	海墘段	40	679	一般農業區	農牧用地	263.367
3315	臺南市	麻豆區	海墘段	41	679	一般農業區	水利用地	296.234
3316	臺南市	麻豆區	海墘段	41	685	一般農業區	水利用地	16.701
3317	臺南市	麻豆區	海墘段	42	679	一般農業區	養殖用地	2879.124
3318	臺南市	麻豆區	海墘段	42	685	一般農業區	養殖用地	2168.061
3319	臺南市	麻豆區	海墘段	43	679	一般農業區	養殖用地	2041.916
3320	臺南市	麻豆區	海墘段	43	685	一般農業區	養殖用地	2.832
3321	臺南市	麻豆區	海墘段	44	679	一般農業區	水利用地	53.421
3322	臺南市	麻豆區	海墘段	45	679	一般農業區	水利用地	378.664
3323	臺南市	麻豆區	海墘段	46	679	一般農業區	養殖用地	750.096
3324	臺南市	麻豆區	海墘段	47	679	一般農業區	養殖用地	2536.179
3325	臺南市	麻豆區	海墘段	48	697	一般農業區	水利用地	427.312
3326	臺南市	麻豆區	海墘段	49	697	一般農業區	養殖用地	4145.182
3327	臺南市	麻豆區	海墘段	50	687	一般農業區	水利用地	270.552
3328	臺南市	麻豆區	海墘段	50	697	一般農業區	水利用地	263.607
3329	臺南市	麻豆區	海墘段	50	687	一般農業區	水利用地	133.778
3330	臺南市	麻豆區	海墘段	51	687	一般農業區	水利用地	679.874
3331	臺南市	麻豆區	海墘段	52	687	一般農業區	養殖用地	16453.119
3332	臺南市	麻豆區	海墘段	52	689	一般農業區	養殖用地	2214.322
3333	臺南市	麻豆區	海墘段	52	698	一般農業區	養殖用地	2308.528
3334	臺南市	麻豆區	海墘段	52	695	一般農業區	養殖用地	3.227
3335	臺南市	麻豆區	海墘段	53	687	一般農業區	養殖用地	218.561
3336	臺南市	麻豆區	海墘段	53	689	一般農業區	養殖用地	5216.184
3337	臺南市	麻豆區	海墘段	53	698	一般農業區	養殖用地	3488.693

3338	臺南市	麻豆區	海墘段	54	689	一般農業區	養殖用地	616.065
3339	臺南市	麻豆區	海墘段	55	689	一般農業區	交通用地	466.653
3340	臺南市	麻豆區	海墘段	56	689	一般農業區	養殖用地	1337.216
3341	臺南市	麻豆區	海墘段	56	689	一般農業區	養殖用地	672.677
3342	臺南市	麻豆區	海墘段	59	490	一般農業區	養殖用地	11479.716
3343	臺南市	麻豆區	海墘段	59	491	一般農業區	養殖用地	1635.776
3344	臺南市	麻豆區	海墘段	61	477-1	一般農業區	水利用地	597.496
3345	臺南市	麻豆區	海墘段	61	477-1	一般農業區	水利用地	51.983
3346	臺南市	麻豆區	海墘段	61	477	一般農業區	水利用地	158.101
3347	臺南市	麻豆區	海墘段	61	490	一般農業區	水利用地	1637.383
3348	臺南市	麻豆區	海墘段	61	487-1	一般農業區	水利用地	204.068
3349	臺南市	麻豆區	海墘段	61	487	一般農業區	水利用地	372.75
3350	臺南市	麻豆區	海墘段	61	491	一般農業區	水利用地	410.123
3351	臺南市	麻豆區	海墘段	61	488	一般農業區	水利用地	403.98
3352	臺南市	麻豆區	海墘段	61	492	一般農業區	水利用地	118.832
3353	臺南市	麻豆區	海墘段	61	489	一般農業區	水利用地	515.126
3354	臺南市	麻豆區	海墘段	61	517	一般農業區	水利用地	549.717
3355	臺南市	麻豆區	海墘段	62	477-1	一般農業區	養殖用地	8659.528
3356	臺南市	麻豆區	海墘段	62	477	一般農業區	養殖用地	12030.473
3357	臺南市	麻豆區	海墘段	62	490	一般農業區	養殖用地	9344.606
3358	臺南市	麻豆區	海墘段	62	487-1	一般農業區	養殖用地	502.734
3359	臺南市	麻豆區	海墘段	62	487	一般農業區	養殖用地	9225.322
3360	臺南市	麻豆區	海墘段	62	491	一般農業區	養殖用地	16959.49
3361	臺南市	麻豆區	海墘段	63	477-1	一般農業區	養殖用地	5066.514
3362	臺南市	麻豆區	海墘段	63	487-1	一般農業區	養殖用地	14301.915
3363	臺南市	麻豆區	海墘段	63	487	一般農業區	養殖用地	2028.944
3364	臺南市	麻豆區	海墘段	65	488-1	一般農業區	養殖用地	14014.199
3365	臺南市	麻豆區	海墘段	65	488	一般農業區	養殖用地	11313.513
3366	臺南市	麻豆區	海墘段	65	492	一般農業區	養殖用地	87.626
3367	臺南市	麻豆區	海墘段	65	499	一般農業區	養殖用地	195.623
3368	臺南市	麻豆區	海墘段	65	489	一般農業區	養殖用地	5113.732
3369	臺南市	麻豆區	海墘段	67	500	一般農業區	農牧用地	1991.301
3370	臺南市	麻豆區	海墘段	67	499	一般農業區	農牧用地	1984.989
3371	臺南市	麻豆區	海墘段	68	500	一般農業區	農牧用地	1300.77
3372	臺南市	麻豆區	海墘段	68	499	一般農業區	農牧用地	1814.206
3373	臺南市	麻豆區	海墘段	69	500	一般農業區	農牧用地	506.07
3374	臺南市	麻豆區	海墘段	69	499	一般農業區	農牧用地	738.688
3375	臺南市	麻豆區	海墘段	70	500	一般農業區	農牧用地	144.549
3376	臺南市	麻豆區	海墘段	70	499	一般農業區	農牧用地	1078.77
3377	臺南市	麻豆區	海墘段	71	525	一般農業區	農牧用地	2991.801
3378	臺南市	麻豆區	海墘段	71	499	一般農業區	農牧用地	97.214
3379	臺南市	麻豆區	海墘段	73	489	一般農業區	養殖用地	15095.724
3380	臺南市	麻豆區	海墘段	73	499	一般農業區	養殖用地	15.495
3381	臺南市	麻豆區	海墘段	73	525	一般農業區	養殖用地	96.413
3382	臺南市	麻豆區	海墘段	74	489	一般農業區	養殖用地	336.81
3383	臺南市	麻豆區	海墘段	75	489	一般農業區	養殖用地	283.099
3384	臺南市	麻豆區	海墘段	76	496-1	一般農業區	養殖用地	10.23
3385	臺南市	麻豆區	海墘段	76	489	一般農業區	養殖用地	1085.256
3386	臺南市	麻豆區	海墘段	78	496-1	一般農業區	養殖用地	2394.996
3387	臺南市	麻豆區	海墘段	78	489	一般農業區	養殖用地	1264.727
3388	臺南市	麻豆區	海墘段	79	488	一般農業區	養殖用地	1696.879
3389	臺南市	麻豆區	海墘段	79	492	一般農業區	養殖用地	8633.704
3390	臺南市	麻豆區	海墘段	79	688	一般農業區	養殖用地	18.769

3391	臺南市	麻豆區	海墘段	80	492	一般農業區	養殖用地	2070.88
3392	臺南市	麻豆區	海墘段	80	688	一般農業區	養殖用地	63.835
3393	臺南市	麻豆區	海墘段	80	688	一般農業區	養殖用地	647.142
3394	臺南市	麻豆區	海墘段	81	688	一般農業區	養殖用地	5392.053
3395	臺南市	麻豆區	海墘段	81	492	一般農業區	養殖用地	1215.631
3396	臺南市	麻豆區	海墘段	82	491	一般農業區	養殖用地	0.492
3397	臺南市	麻豆區	海墘段	83	491	一般農業區	養殖用地	132.021
3398	臺南市	麻豆區	海墘段	84	688	一般農業區	養殖用地	34.023
3399	臺南市	麻豆區	海墘段	86	496-1	一般農業區	養殖用地	3130.771
3400	臺南市	麻豆區	海墘段	88	496-1	一般農業區	養殖用地	2.252
3401	臺南市	麻豆區	海墘段	92	695-1	一般農業區	養殖用地	11598.849
3402	臺南市	麻豆區	海墘段	92	695	一般農業區	養殖用地	2050.829
3403	臺南市	麻豆區	海墘段	92	686	一般農業區	養殖用地	4746.5
3404	臺南市	麻豆區	海墘段	92	686-1	一般農業區	養殖用地	1624.623
3405	臺南市	麻豆區	海墘段	92	733	一般農業區	養殖用地	44.633
3406	臺南市	麻豆區	海墘段	93	686-1	一般農業區	養殖用地	2917.663
3407	臺南市	麻豆區	海墘段	93	686	一般農業區	養殖用地	1501.788
3408	臺南市	麻豆區	海墘段	94	686-1	一般農業區	養殖用地	1392.83
3409	臺南市	麻豆區	海墘段	94	733	一般農業區	養殖用地	295.695
3410	臺南市	麻豆區	海墘段	94	686	一般農業區	養殖用地	859.175
3411	臺南市	麻豆區	海墘段	96	695	一般農業區	養殖用地	3166.82
3412	臺南市	麻豆區	海墘段	97	695	一般農業區	養殖用地	899.527
3413	臺南市	麻豆區	海墘段	98	695	一般農業區	養殖用地	4000.115
3414	臺南市	麻豆區	海墘段	98	696	一般農業區	養殖用地	24.435
3415	臺南市	麻豆區	海墘段	99	696	一般農業區	養殖用地	3014.276
3416	臺南市	麻豆區	海墘段	100	696	一般農業區	水利用地	67.876
3417	臺南市	麻豆區	海墘段	102	696	一般農業區	水利用地	145.796
3418	臺南市	麻豆區	海墘段	103	696	一般農業區	水利用地	17.532
3419	臺南市	麻豆區	海墘段	105	694	一般農業區	水利用地	123.529
3420	臺南市	麻豆區	海墘段	106	694	一般農業區	養殖用地	3198.702
3421	臺南市	麻豆區	海墘段	107	677	一般農業區	養殖用地	8958.197
3422	臺南市	麻豆區	海墘段	107	682	一般農業區	養殖用地	1448.183
3423	臺南市	麻豆區	海墘段	107	696	一般農業區	養殖用地	0.016
3424	臺南市	麻豆區	海墘段	108	678-1	一般農業區	養殖用地	2007.487
3425	臺南市	麻豆區	海墘段	108	694	一般農業區	養殖用地	37.29
3426	臺南市	麻豆區	海墘段	108	678-2	一般農業區	養殖用地	1644.217
3427	臺南市	麻豆區	海墘段	109	685	一般農業區	養殖用地	1258.894
3428	臺南市	麻豆區	海墘段	109	678	一般農業區	養殖用地	4.824
3429	臺南市	麻豆區	海墘段	109	678-1	一般農業區	養殖用地	0.071
3430	臺南市	麻豆區	海墘段	110	678	一般農業區	養殖用地	979.526
3431	臺南市	麻豆區	海墘段	110	678-2	一般農業區	養殖用地	716.648
3432	臺南市	麻豆區	海墘段	111	685	一般農業區	養殖用地	2.874
3433	臺南市	麻豆區	海墘段	111	678	一般農業區	養殖用地	2419.163
3434	臺南市	麻豆區	海墘段	112	685	一般農業區	養殖用地	2.579
3435	臺南市	麻豆區	海墘段	114	685	一般農業區	水利用地	2.056
3436	臺南市	麻豆區	海墘段	117	681	一般農業區	水利用地	21.937
3437	臺南市	麻豆區	海墘段	118	682	一般農業區	養殖用地	4117.309
3438	臺南市	麻豆區	海墘段	118	681	一般農業區	養殖用地	1908.605
3439	臺南市	麻豆區	海墘段	118	677	一般農業區	養殖用地	32.207
3440	臺南市	麻豆區	海墘段	119	682	一般農業區	養殖用地	4080.152
3441	臺南市	麻豆區	海墘段	120	682	一般農業區	養殖用地	1444.646
3442	臺南市	麻豆區	海墘段	120	677	一般農業區	養殖用地	873.097
3443	臺南市	麻豆區	海墘段	121	681	一般農業區	養殖用地	49.698

3444	臺南市	麻豆區	海墘段	121	682	一般農業區	養殖用地	2289.469
3445	臺南市	麻豆區	海墘段	122	681	一般農業區	水利用地	21.403
3446	臺南市	麻豆區	海墘段	122	716	一般農業區	水利用地	0.483
3447	臺南市	麻豆區	海墘段	124	715	一般農業區	養殖用地	30.427
3448	臺南市	麻豆區	海墘段	125	715	一般農業區	養殖用地	1364.43
3449	臺南市	麻豆區	海墘段	126	715	一般農業區	甲種建築用地	424.4
3450	臺南市	麻豆區	海墘段	138	708	一般農業區	交通用地	107.292
3451	臺南市	麻豆區	海墘段	138	709	一般農業區	交通用地	3.241
3452	臺南市	麻豆區	海墘段	140	709	一般農業區	交通用地	32.277
3453	臺南市	麻豆區	海墘段	141	707	一般農業區	交通用地	22.419
3454	臺南市	麻豆區	海墘段	142	707	一般農業區	養殖用地	3445.034
3455	臺南市	麻豆區	海墘段	143	677	一般農業區	養殖用地	3939.976
3456	臺南市	麻豆區	海墘段	143	682	一般農業區	養殖用地	0.279
3457	臺南市	麻豆區	海墘段	143	682	一般農業區	養殖用地	13.992
3458	臺南市	麻豆區	海墘段	143	707	一般農業區	養殖用地	628.14
3459	臺南市	麻豆區	海墘段	144	677	一般農業區	養殖用地	4944.267
3460	臺南市	麻豆區	海墘段	144	696	一般農業區	養殖用地	0.026
3461	臺南市	麻豆區	海墘段	144	707	一般農業區	養殖用地	1543.955
3462	臺南市	麻豆區	海墘段	145	696	一般農業區	水利用地	13.893
3463	臺南市	麻豆區	海墘段	146	696	一般農業區	水利用地	50.778
3464	臺南市	麻豆區	海墘段	146	696-1	一般農業區	水利用地	196.422
3465	臺南市	麻豆區	海墘段	147	696	一般農業區	水利用地	23.455
3466	臺南市	麻豆區	海墘段	147	696-1	一般農業區	水利用地	97.55
3467	臺南市	麻豆區	海墘段	148	696	一般農業區	養殖用地	958.861
3468	臺南市	麻豆區	海墘段	148	696-1	一般農業區	養殖用地	1695.944
3469	臺南市	麻豆區	海墘段	148	731	一般農業區	養殖用地	751.295
3470	臺南市	麻豆區	海墘段	149	696	一般農業區	養殖用地	16.791
3471	臺南市	麻豆區	海墘段	149	696-1	一般農業區	養殖用地	441.815
3472	臺南市	麻豆區	海墘段	149	731	一般農業區	養殖用地	300.279
3473	臺南市	麻豆區	海墘段	151	731	一般農業區	養殖用地	43.849
3474	臺南市	麻豆區	海墘段	157	735	一般農業區	養殖用地	15.557
3475	臺南市	麻豆區	海墘段	158	735	一般農業區	交通用地	251.504
3476	臺南市	麻豆區	海墘段	159	735	一般農業區	交通用地	9.152
3477	臺南市	麻豆區	海墘段	160	735	一般農業區	養殖用地	2285.972
3478	臺南市	麻豆區	海墘段	161	733	一般農業區	養殖用地	1962.248
3479	臺南市	麻豆區	海墘段	161	735	一般農業區	養殖用地	111.407
3480	臺南市	麻豆區	海墘段	162	733	一般農業區	養殖用地	2309.248
3481	臺南市	麻豆區	海墘段	163	733	一般農業區	養殖用地	14.793
3482	臺南市	麻豆區	海墘段	164	733	一般農業區	養殖用地	3172.849
3483	臺南市	麻豆區	海墘段	165	733	一般農業區	養殖用地	7622.262
3484	臺南市	麻豆區	海墘段	165	696-1	一般農業區	養殖用地	65.282
3485	臺南市	麻豆區	海墘段	166	733	一般農業區	養殖用地	707.687
3486	臺南市	麻豆區	海墘段	167	733	一般農業區	水利用地	76.643
3487	臺南市	麻豆區	海墘段	170	735	一般農業區	交通用地	125.059
3488	臺南市	麻豆區	海墘段	171	735	一般農業區	交通用地	325.703
3489	臺南市	麻豆區	海墘段	172	735	一般農業區	交通用地	53.636
3490	臺南市	麻豆區	海墘段	175	717	一般農業區	交通用地	82.59
3491	臺南市	麻豆區	海墘段	176	717	一般農業區	交通用地	6.875
3492	臺南市	麻豆區	海墘段	177	733	一般農業區	養殖用地	21.414
3493	臺南市	麻豆區	海墘段	179	727	一般農業區	養殖用地	3022.802
3494	臺南市	麻豆區	海墘段	180	727	一般農業區	養殖用地	9185.813
3495	臺南市	麻豆區	海墘段	180	517	一般農業區	養殖用地	3088.283
3496	臺南市	麻豆區	海墘段	181	727	一般農業區	養殖用地	1778.194

3497	臺南市	麻豆區	海墘段	187	727	一般農業區	養殖用地	53.255
3498	臺南市	麻豆區	海墘段	188	727	一般農業區	養殖用地	226.38
3499	臺南市	麻豆區	海墘段	189	727	一般農業區	養殖用地	291.475
3500	臺南市	麻豆區	海墘段	190	727	一般農業區	養殖用地	56.809
3501	臺南市	麻豆區	海墘段	192	727	一般農業區	養殖用地	288.902
3502	臺南市	麻豆區	海墘段	193	727	一般農業區	養殖用地	37.576
3503	臺南市	麻豆區	海墘段	195	517	一般農業區	養殖用地	740.255
3504	臺南市	麻豆區	海墘段	196	489	一般農業區	養殖用地	312.598
3505	臺南市	麻豆區	海墘段	196	517-1	一般農業區	養殖用地	1019.188
3506	臺南市	麻豆區	海墘段	196	517	一般農業區	養殖用地	510.825
3507	臺南市	麻豆區	海墘段	197	489	一般農業區	養殖用地	402.525
3508	臺南市	麻豆區	海墘段	197	517-1	一般農業區	養殖用地	184.559
3509	臺南市	麻豆區	海墘段	198	489	一般農業區	養殖用地	3.681
3510	臺南市	麻豆區	海墘段	199	489	一般農業區	養殖用地	50.778
3511	臺南市	麻豆區	海墘段	202	525	一般農業區	農牧用地	2.59
3512	臺南市	麻豆區	海墘段	203	525	一般農業區	農牧用地	3775.717
3513	臺南市	麻豆區	海墘段	203	526	一般農業區	農牧用地	4280.577
3514	臺南市	麻豆區	海墘段	204	526	一般農業區	農牧用地	58.525
3515	臺南市	麻豆區	海墘段	208	526	一般農業區	水利用地	6.703
3516	臺南市	麻豆區	海墘段	211	523	一般農業區	農牧用地	2866.427
3517	臺南市	麻豆區	海墘段	230	512	暫未編定	暫未編定	221.775
3518	臺南市	麻豆區	海墘段	230	511	暫未編定	暫未編定	44.822
3519	臺南市	麻豆區	海墘段	231	513	暫未編定	暫未編定	1392.286
3520	臺南市	麻豆區	海墘段	231	512	暫未編定	暫未編定	5990.494
3521	臺南市	麻豆區	海墘段	232	513	一般農業區	農牧用地	274.478
3522	臺南市	麻豆區	海墘段	233	513	一般農業區	交通用地	745.142
3523	臺南市	麻豆區	海墘段	234	514	一般農業區	農牧用地	3634.093
3524	臺南市	麻豆區	海墘段	234	513	一般農業區	農牧用地	6286.941
3525	臺南市	麻豆區	海墘段	235	514	一般農業區	農牧用地	822.976
3526	臺南市	麻豆區	海墘段	236	514	一般農業區	農牧用地	676.867
3527	臺南市	麻豆區	海墘段	237	514	一般農業區	農牧用地	662.261
3528	臺南市	麻豆區	海墘段	238	514	一般農業區	農牧用地	563.085
3529	臺南市	麻豆區	海墘段	239	514	一般農業區	農牧用地	35.282
3530	臺南市	麻豆區	海墘段	245	517-1	一般農業區	養殖用地	8685.73
3531	臺南市	麻豆區	海墘段	245	517	一般農業區	養殖用地	4424.478
3532	臺南市	麻豆區	海墘段	245	514	一般農業區	養殖用地	27.794
3533	臺南市	麻豆區	海墘段	245	513	一般農業區	養殖用地	10.234
3534	臺南市	麻豆區	海墘段	247	518	暫未編定	暫未編定	0.093
3535	臺南市	麻豆區	海墘段	249	729	暫未編定	暫未編定	3.973
3536	臺南市	麻豆區	海墘段	249	518	暫未編定	暫未編定	1633.574
3537	臺南市	麻豆區	海墘段	249	516	暫未編定	暫未編定	359.179
3538	臺南市	麻豆區	海墘段	250	516	暫未編定	暫未編定	426.769
3539	臺南市	麻豆區	海墘段	250	518	暫未編定	暫未編定	1467.889
3540	臺南市	麻豆區	海墘段	250	513	暫未編定	暫未編定	5.504
3541	臺南市	麻豆區	海墘段	250	512	暫未編定	暫未編定	50.92
3542	臺南市	麻豆區	海墘段	251	513	暫未編定	暫未編定	27.959
3543	臺南市	麻豆區	海墘段	251	512	暫未編定	暫未編定	72.32
3544	臺南市	麻豆區	海墘段	257	515	暫未編定	暫未編定	3266.568
3545	臺南市	麻豆區	海墘段	258	515	暫未編定	暫未編定	0.187
3546	臺南市	麻豆區	海墘段	259	518	暫未編定	暫未編定	4390.242
3547	臺南市	麻豆區	海墘段	259	516	暫未編定	暫未編定	903.933
3548	臺南市	麻豆區	海墘段	260	516	暫未編定	暫未編定	6036.356
3549	臺南市	麻豆區	海墘段	260	719	暫未編定	暫未編定	12.869

3550	臺南市	麻豆區	海墘段	261	516	暫未編定	暫未編定	214.239
3551	臺南市	麻豆區	海墘段	261	725	暫未編定	暫未編定	0.717
3552	臺南市	麻豆區	海墘段	262	516	暫未編定	暫未編定	59.279
3553	臺南市	麻豆區	海墘段	262	719	暫未編定	暫未編定	101.087
3554	臺南市	麻豆區	海墘段	263	516	暫未編定	暫未編定	27.568
3555	臺南市	麻豆區	海墘段	263	725	暫未編定	暫未編定	531.579
3556	臺南市	麻豆區	海墘段	263	719	暫未編定	暫未編定	786.708
3557	臺南市	麻豆區	海墘段	264	729	暫未編定	暫未編定	44.646
3558	臺南市	麻豆區	海墘段	264	725	暫未編定	暫未編定	322.469
3559	臺南市	麻豆區	海墘段	265	729	暫未編定	暫未編定	187.927
3560	臺南市	麻豆區	海墘段	265	725	暫未編定	暫未編定	3.49
3561	臺南市	麻豆區	海墘段	265	719	暫未編定	暫未編定	277.782
3562	臺南市	麻豆區	海墘段	266	719	暫未編定	暫未編定	6.532
3563	臺南市	麻豆區	海墘段	268	719	暫未編定	暫未編定	5.001
3564	臺南市	麻豆區	海墘段	269	729	暫未編定	暫未編定	87.765
3565	臺南市	麻豆區	海墘段	269	719	暫未編定	暫未編定	1550.846
3566	臺南市	麻豆區	海墘段	270	729	暫未編定	暫未編定	100.641
3567	臺南市	麻豆區	海墘段	270	719	暫未編定	暫未編定	2981.078
3568	臺南市	麻豆區	海墘段	271	729	暫未編定	暫未編定	2455.684
3569	臺南市	麻豆區	海墘段	272	729	暫未編定	暫未編定	29.1
3570	臺南市	麻豆區	海墘段	276	729	一般農業區	交通用地	1.696
3571	臺南市	麻豆區	海墘段	277	729	暫未編定	暫未編定	157.232
3572	臺南市	麻豆區	海墘段	278	729	暫未編定	暫未編定	204.4
3573	臺南市	麻豆區	海墘段	279	729	暫未編定	暫未編定	2215.749
3574	臺南市	麻豆區	海墘段	280	717	暫未編定	暫未編定	90.529
3575	臺南市	麻豆區	海墘段	282	717	暫未編定	暫未編定	2287.592
3576	臺南市	麻豆區	海墘段	283	729	暫未編定	暫未編定	1384.573
3577	臺南市	麻豆區	海墘段	284	729	暫未編定	暫未編定	1334.833
3578	臺南市	麻豆區	海墘段	285	729	暫未編定	暫未編定	391.346
3579	臺南市	麻豆區	海墘段	285	726	暫未編定	暫未編定	2.551
3580	臺南市	麻豆區	海墘段	285	728	暫未編定	暫未編定	1921.156
3581	臺南市	麻豆區	海墘段	285	721	暫未編定	暫未編定	1046.574
3582	臺南市	麻豆區	海墘段	285	726	暫未編定	暫未編定	1
3583	臺南市	麻豆區	海墘段	288	719	暫未編定	暫未編定	2967.718
3584	臺南市	麻豆區	海墘段	288	719-1	暫未編定	暫未編定	527.548
3585	臺南市	麻豆區	海墘段	289	719	暫未編定	暫未編定	4.366
3586	臺南市	麻豆區	海墘段	294	721	暫未編定	暫未編定	44.566
3587	臺南市	麻豆區	海墘段	297	735	暫未編定	暫未編定	0.33
3588	臺南市	麻豆區	海墘段	298	735	暫未編定	暫未編定	17.439
3589	臺南市	麻豆區	海墘段	298	736	暫未編定	暫未編定	1083.001
3590	臺南市	麻豆區	海墘段	298	734	暫未編定	暫未編定	3128.117
3591	臺南市	麻豆區	海墘段	299	736	暫未編定	暫未編定	526.357
3592	臺南市	麻豆區	海墘段	299	734	暫未編定	暫未編定	1815.669
3593	臺南市	麻豆區	海墘段	300	736	暫未編定	暫未編定	513.882
3594	臺南市	麻豆區	海墘段	300	734	暫未編定	暫未編定	1794.186
3595	臺南市	麻豆區	海墘段	301	736	暫未編定	暫未編定	60.283
3596	臺南市	麻豆區	海墘段	301	734	暫未編定	暫未編定	192.927
3597	臺南市	麻豆區	海墘段	301	720	暫未編定	暫未編定	3317.848
3598	臺南市	麻豆區	海墘段	301	703	暫未編定	暫未編定	643.628
3599	臺南市	麻豆區	海墘段	302	703	暫未編定	暫未編定	256.036
3600	臺南市	麻豆區	海墘段	302	720	暫未編定	暫未編定	734.158
3601	臺南市	麻豆區	海墘段	303	703	暫未編定	暫未編定	1129.923
3602	臺南市	麻豆區	海墘段	303	720	暫未編定	暫未編定	2811.166

3603	臺南市	麻豆區	海墘段	304	720	暫未編定	暫未編定	259.975
3604	臺南市	麻豆區	海墘段	305	720	暫未編定	暫未編定	43.436
3605	臺南市	麻豆區	海墘段	305	702	暫未編定	暫未編定	9.238
3606	臺南市	麻豆區	海墘段	306	702	暫未編定	暫未編定	2085
3607	臺南市	麻豆區	海墘段	308	732	暫未編定	暫未編定	382.419
3608	臺南市	麻豆區	海墘段	309	699	暫未編定	暫未編定	70.557
3609	臺南市	麻豆區	海墘段	310	702	暫未編定	暫未編定	81.036
3610	臺南市	麻豆區	海墘段	311	702	暫未編定	暫未編定	1693.958
3611	臺南市	麻豆區	海墘段	313	703	暫未編定	暫未編定	23.908
3612	臺南市	麻豆區	海墘段	313	720	暫未編定	暫未編定	12.142
3613	臺南市	麻豆區	海墘段	314	703	暫未編定	暫未編定	15.38
3614	臺南市	麻豆區	海墘段	314	720	暫未編定	暫未編定	28.586
3615	臺南市	麻豆區	海墘段	315	703	暫未編定	暫未編定	37.916
3616	臺南市	麻豆區	海墘段	315	720	暫未編定	暫未編定	59.466
3617	臺南市	麻豆區	海墘段	316	703	暫未編定	暫未編定	37.654
3618	臺南市	麻豆區	海墘段	317	703	暫未編定	暫未編定	41.67
3619	臺南市	麻豆區	海墘段	318	703	暫未編定	暫未編定	70.691
3620	臺南市	麻豆區	海墘段	318	702	暫未編定	暫未編定	0.76
3621	臺南市	麻豆區	海墘段	319	702	暫未編定	暫未編定	15.667
3622	臺南市	麻豆區	海墘段	320	702	暫未編定	暫未編定	1552.239
3623	臺南市	麻豆區	海墘段	321	702	暫未編定	暫未編定	58.615
3624	臺南市	麻豆區	海墘段	322	701	暫未編定	暫未編定	439.219
3625	臺南市	麻豆區	海墘段	322	736	暫未編定	暫未編定	46.967
3626	臺南市	麻豆區	海墘段	322	703	暫未編定	暫未編定	40.3
3627	臺南市	麻豆區	海墘段	322	703	暫未編定	暫未編定	46.922
3628	臺南市	麻豆區	海墘段	322	702	暫未編定	暫未編定	1.98
3629	臺南市	麻豆區	海墘段	323	701	暫未編定	暫未編定	1811.208
3630	臺南市	麻豆區	海墘段	324	701	暫未編定	暫未編定	658.546
3631	臺南市	麻豆區	海墘段	325	701	暫未編定	暫未編定	77.032
3632	臺南市	麻豆區	海墘段	346	704	暫未編定	暫未編定	18.401
3633	臺南市	麻豆區	海墘段	347	704	暫未編定	暫未編定	6.84
3634	臺南市	麻豆區	海墘段	348	704	暫未編定	暫未編定	4.337
3635	臺南市	麻豆區	海墘段	349	704	暫未編定	暫未編定	1.819
3636	臺南市	麻豆區	海墘段	350	704	暫未編定	暫未編定	0.064
3637	臺南市	麻豆區	海墘段	351	711	暫未編定	暫未編定	0.764
3638	臺南市	麻豆區	海墘段	352	711	暫未編定	暫未編定	1.73
3639	臺南市	麻豆區	海墘段	353	711	暫未編定	暫未編定	1.558
3640	臺南市	麻豆區	海墘段	354	711	暫未編定	暫未編定	1.393
3641	臺南市	麻豆區	海墘段	355	711	暫未編定	暫未編定	1.23
3642	臺南市	麻豆區	海墘段	356	711	暫未編定	暫未編定	0.55
3643	臺南市	麻豆區	海墘段	359	708	暫未編定	暫未編定	13.101
3644	臺南市	麻豆區	海墘段	359	711	暫未編定	暫未編定	1723.55
3645	臺南市	麻豆區	海墘段	359	704	暫未編定	暫未編定	1255.454
3646	臺南市	麻豆區	海墘段	360	708	暫未編定	暫未編定	1.664
3647	臺南市	麻豆區	海墘段	360	711	暫未編定	暫未編定	1126.442
3648	臺南市	麻豆區	海墘段	360	704	暫未編定	暫未編定	850.478
3649	臺南市	麻豆區	海墘段	361	711	暫未編定	暫未編定	1159.411
3650	臺南市	麻豆區	海墘段	361	704	暫未編定	暫未編定	792.23
3651	臺南市	麻豆區	海墘段	362	708	暫未編定	暫未編定	5024.097
3652	臺南市	麻豆區	海墘段	362	709	暫未編定	暫未編定	123.495
3653	臺南市	麻豆區	海墘段	363	708	暫未編定	暫未編定	1219.426
3654	臺南市	麻豆區	海墘段	363	709	暫未編定	暫未編定	73.228
3655	臺南市	麻豆區	海墘段	364	708	暫未編定	暫未編定	2079.177

3656	臺南市	麻豆區	海墘段	365	708	暫未編定	暫未編定	734.589
3657	臺南市	麻豆區	海墘段	370	708	暫未編定	暫未編定	27.468
3658	臺南市	麻豆區	海墘段	371	708	暫未編定	暫未編定	5.425
3659	臺南市	麻豆區	海墘段	371	713	暫未編定	暫未編定	82.728
3660	臺南市	麻豆區	海墘段	372	708	暫未編定	暫未編定	415.994
3661	臺南市	麻豆區	海墘段	372	713	暫未編定	暫未編定	3207.9
3662	臺南市	麻豆區	海墘段	373	711	暫未編定	暫未編定	2866.248
3663	臺南市	麻豆區	海墘段	373	704	暫未編定	暫未編定	1838.89
3664	臺南市	麻豆區	海墘段	375	849	暫未編定	暫未編定	9.507
3665	臺南市	麻豆區	海墘段	375	708	暫未編定	暫未編定	0.079
3666	臺南市	麻豆區	海墘段	375	713	暫未編定	暫未編定	76.134
3667	臺南市	麻豆區	海墘段	375	711	暫未編定	暫未編定	141.609
3668	臺南市	麻豆區	海墘段	375	843	暫未編定	暫未編定	379.377
3669	臺南市	麻豆區	海墘段	376	849	一般農業區	養殖用地	23.944
3670	臺南市	麻豆區	海墘段	376	848	一般農業區	養殖用地	0.655
3671	臺南市	麻豆區	海墘段	377	848	一般農業區	養殖用地	48.795
3672	臺南市	麻豆區	海墘段	378	848	一般農業區	養殖用地	27.493
3673	臺南市	麻豆區	海墘段	379	848	一般農業區	養殖用地	29.059
3674	臺南市	麻豆區	海墘段	379	843	一般農業區	養殖用地	0.02
3675	臺南市	麻豆區	海墘段	380	848	一般農業區	養殖用地	61.166
3676	臺南市	麻豆區	海墘段	380	843	一般農業區	養殖用地	178.136
3677	臺南市	麻豆區	海墘段	391	843	暫未編定	暫未編定	69.095
3678	臺南市	麻豆區	海墘段	403	706-1	暫未編定	暫未編定	913.178
3679	臺南市	麻豆區	海墘段	404	706-1	暫未編定	暫未編定	138.099
3680	臺南市	麻豆區	海墘段	405	706	暫未編定	暫未編定	88.605
3681	臺南市	麻豆區	海墘段	405	739	暫未編定	暫未編定	21.632
3682	臺南市	麻豆區	海墘段	406	706	暫未編定	暫未編定	8893.57
3683	臺南市	麻豆區	海墘段	406	705	暫未編定	暫未編定	6.873
3684	臺南市	麻豆區	海墘段	407	704	暫未編定	暫未編定	16.643
3685	臺南市	麻豆區	海墘段	409	705	暫未編定	暫未編定	1.245
3686	臺南市	麻豆區	海墘段	410	705	暫未編定	暫未編定	6047.492
3687	臺南市	麻豆區	海墘段	411	699	暫未編定	暫未編定	90.859
3688	臺南市	麻豆區	海墘段	411	705	暫未編定	暫未編定	283.975
3689	臺南市	麻豆區	海墘段	411	705	暫未編定	暫未編定	1049.541
3690	臺南市	麻豆區	海墘段	412	705	暫未編定	暫未編定	34.12
3691	臺南市	麻豆區	海墘段	413	699	暫未編定	暫未編定	4346.473
3692	臺南市	麻豆區	海墘段	413	705	暫未編定	暫未編定	3266.487
3693	臺南市	麻豆區	海墘段	414	699	暫未編定	暫未編定	163.458
3694	臺南市	麻豆區	海墘段	414	705	暫未編定	暫未編定	980.24
3695	臺南市	麻豆區	海墘段	415	699	暫未編定	暫未編定	44.01
3696	臺南市	麻豆區	海墘段	415	705	暫未編定	暫未編定	204.064
3697	臺南市	麻豆區	海墘段	418	699	暫未編定	暫未編定	123.781
3698	臺南市	麻豆區	海墘段	418	705	暫未編定	暫未編定	253.279
3699	臺南市	麻豆區	海墘段	419	732	暫未編定	暫未編定	286.263
3700	臺南市	麻豆區	海墘段	419	699	暫未編定	暫未編定	449.795
3701	臺南市	麻豆區	海墘段	420	699	暫未編定	暫未編定	273.038
3702	臺南市	麻豆區	海墘段	421	699	暫未編定	暫未編定	68.251
3703	臺南市	麻豆區	海墘段	422	699	暫未編定	暫未編定	857.514
3704	臺南市	麻豆區	海墘段	423	732	暫未編定	暫未編定	472.072
3705	臺南市	麻豆區	海墘段	423	699	暫未編定	暫未編定	2.932
3706	臺南市	麻豆區	海墘段	424	732	暫未編定	暫未編定	876.315
3707	臺南市	麻豆區	海墘段	425	732	暫未編定	暫未編定	146.596
3708	臺南市	麻豆區	海墘段	426	732	暫未編定	暫未編定	1605.938

3709	臺南市	麻豆區	海墘段	427	732	暫未編定	暫未編定	4438.755
3710	臺南市	麻豆區	海墘段	428	737	暫未編定	暫未編定	3459.728
3711	臺南市	麻豆區	海墘段	429	732	暫未編定	暫未編定	39.675
3712	臺南市	麻豆區	海墘段	429	744	暫未編定	暫未編定	3527.449
3713	臺南市	麻豆區	海墘段	429	737	暫未編定	暫未編定	35.2
3714	臺南市	麻豆區	海墘段	430	732	暫未編定	暫未編定	3101.704
3715	臺南市	麻豆區	海墘段	431	732	暫未編定	暫未編定	16.036
3716	臺南市	麻豆區	海墘段	432	732	暫未編定	暫未編定	1646.294
3717	臺南市	麻豆區	海墘段	433	732	暫未編定	暫未編定	1534.217
3718	臺南市	麻豆區	海墘段	437	753	暫未編定	暫未編定	38.03
3719	臺南市	麻豆區	海墘段	438	723	暫未編定	暫未編定	69.67
3720	臺南市	麻豆區	海墘段	442	723	暫未編定	暫未編定	1580.865
3721	臺南市	麻豆區	海墘段	443	723	暫未編定	暫未編定	3149.436
3722	臺南市	麻豆區	海墘段	445	753	暫未編定	暫未編定	244.687
3723	臺南市	麻豆區	海墘段	446	753	暫未編定	暫未編定	1203.874
3724	臺南市	麻豆區	海墘段	447	753	暫未編定	暫未編定	1218.337
3725	臺南市	麻豆區	海墘段	448	753	暫未編定	暫未編定	261.967
3726	臺南市	麻豆區	海墘段	451	723	暫未編定	暫未編定	133.065
3727	臺南市	麻豆區	海墘段	452	723	暫未編定	暫未編定	3363.731
3728	臺南市	麻豆區	海墘段	453	723	暫未編定	暫未編定	230.726
3729	臺南市	麻豆區	海墘段	456	722	暫未編定	暫未編定	3231.806
3730	臺南市	麻豆區	海墘段	458	722	暫未編定	暫未編定	448.051
3731	臺南市	麻豆區	海墘段	458	547	暫未編定	暫未編定	0.248
3732	臺南市	麻豆區	海墘段	458	547	暫未編定	暫未編定	12.193
3733	臺南市	麻豆區	海墘段	459	719	暫未編定	暫未編定	1.177
3734	臺南市	麻豆區	海墘段	460	515	暫未編定	暫未編定	157.675
3735	臺南市	麻豆區	海墘段	460	547	暫未編定	暫未編定	7359.841
3736	臺南市	麻豆區	海墘段	460	722	暫未編定	暫未編定	12.148
3737	臺南市	麻豆區	海墘段	460	722	暫未編定	暫未編定	15.271
3738	臺南市	麻豆區	海墘段	460	722	暫未編定	暫未編定	10.543
3739	臺南市	麻豆區	海墘段	462	722	暫未編定	暫未編定	259.64
3740	臺南市	麻豆區	海墘段	462	547	暫未編定	暫未編定	295.59
3741	臺南市	麻豆區	海墘段	463	515	暫未編定	暫未編定	1501.632
3742	臺南市	麻豆區	海墘段	463	547	暫未編定	暫未編定	2453.19
3743	臺南市	麻豆區	海墘段	471	547	暫未編定	暫未編定	95.208
3744	臺南市	麻豆區	海墘段	475	544	暫未編定	暫未編定	44.677
3745	臺南市	麻豆區	海墘段	477	755	暫未編定	暫未編定	0.098
3746	臺南市	麻豆區	海墘段	477	747	暫未編定	暫未編定	4067.089
3747	臺南市	麻豆區	海墘段	477	755	暫未編定	暫未編定	1.425
3748	臺南市	麻豆區	海墘段	477	747-1	暫未編定	暫未編定	618.832
3749	臺南市	麻豆區	海墘段	477	746	暫未編定	暫未編定	943.596
3750	臺南市	麻豆區	海墘段	478	543	暫未編定	暫未編定	282.169
3751	臺南市	麻豆區	海墘段	479	746	暫未編定	暫未編定	5627.357
3752	臺南市	麻豆區	海墘段	479	750	暫未編定	暫未編定	29.975
3753	臺南市	麻豆區	海墘段	479	742	暫未編定	暫未編定	340.437
3754	臺南市	麻豆區	海墘段	480	748	暫未編定	暫未編定	189.765
3755	臺南市	麻豆區	海墘段	480	751	暫未編定	暫未編定	165.758
3756	臺南市	麻豆區	海墘段	480	748	暫未編定	暫未編定	0.166
3757	臺南市	麻豆區	海墘段	480	750	暫未編定	暫未編定	3990.268
3758	臺南市	麻豆區	海墘段	481	748	暫未編定	暫未編定	2214.942
3759	臺南市	麻豆區	海墘段	482	754	暫未編定	暫未編定	32.397
3760	臺南市	麻豆區	海墘段	482	748	暫未編定	暫未編定	2754.97
3761	臺南市	麻豆區	廟後段	33	349	一般農業區	水利用地	6.56

3762	臺南市	麻豆區	海墘段	483	748	暫未編定	暫未編定	2527.542
3763	臺南市	麻豆區	廟後段	42	349	一般農業區	水利用地	8.277
3764	臺南市	麻豆區	海墘段	483	747	暫未編定	暫未編定	3.655
3765	臺南市	麻豆區	廟後段	204	349	一般農業區	水利用地	0.668
3766	臺南市	麻豆區	海墘段	483	754	暫未編定	暫未編定	23.151
3767	臺南市	麻豆區	廟後段	204	357	一般農業區	水利用地	3.15
3768	臺南市	麻豆區	海墘段	484	755	暫未編定	暫未編定	7911.127
3769	臺南市	麻豆區	廟後段	206	357	一般農業區	水利用地	44.613
3770	臺南市	麻豆區	海墘段	484	747	暫未編定	暫未編定	6.762
3771	臺南市	麻豆區	廟後段	208	357	一般農業區	水利用地	25.729
3772	臺南市	麻豆區	海墘段	485	755	暫未編定	暫未編定	62.73
3773	臺南市	麻豆區	廟後段	211	357	一般農業區	水利用地	23.725
3774	臺南市	麻豆區	海墘段	486	547	暫未編定	暫未編定	2342.747
3775	臺南市	麻豆區	海墘段	29	687	一般農業區	水利用地	512.749
3776	臺南市	麻豆區	海墘段	487	722	暫未編定	暫未編定	2025.974
3777	臺南市	麻豆區	海墘段	30	687	一般農業區	水利用地	169.404
3778	臺南市	麻豆區	海墘段	487	547	暫未編定	暫未編定	17.605
3779	臺南市	麻豆區	海墘段	34	679	一般農業區	水利用地	0.061
3780	臺南市	麻豆區	海墘段	488	722	暫未編定	暫未編定	3314.057
3781	臺南市	麻豆區	海墘段	36-2	679	一般農業區	水利用地	6.147
3782	臺南市	麻豆區	海墘段	489	722	暫未編定	暫未編定	563.258
3783	臺南市	麻豆區	海墘段	38	679	一般農業區	水利用地	20.324
3784	臺南市	麻豆區	海墘段	490	722	暫未編定	暫未編定	41.795
3785	臺南市	麻豆區	海墘段	77	496-1	一般農業區	特定目的事業用地	155.985
3786	臺南市	麻豆區	海墘段	492	754	暫未編定	暫未編定	43.254
3787	臺南市	麻豆區	海墘段	87	496-1	一般農業區	特定目的事業用地	38.265
3788	臺南市	麻豆區	海墘段	493	754	暫未編定	暫未編定	35.487
3789	臺南市	麻豆區	海墘段	326	709	暫未編定	暫未編定	2783.265
3790	臺南市	麻豆區	海墘段	494	754	暫未編定	暫未編定	1583.97
3791	臺南市	麻豆區	海墘段	326	701	暫未編定	暫未編定	102.691
3792	臺南市	麻豆區	海墘段	495	753	暫未編定	暫未編定	37.594
3793	臺南市	麻豆區	海墘段	326-1	709	暫未編定	暫未編定	2708.066
3794	臺南市	麻豆區	海墘段	496	754	暫未編定	暫未編定	2161.878
3795	臺南市	麻豆區	海墘段	326-1	701	暫未編定	暫未編定	184.526
3796	臺南市	麻豆區	海墘段	497	754	暫未編定	暫未編定	2337.184
3797	臺南市	麻豆區	海墘段	326-2	709	暫未編定	暫未編定	1493.826
3798	臺南市	麻豆區	海墘段	498	754	暫未編定	暫未編定	2949.994
3799	臺南市	麻豆區	海墘段	326-2	701	暫未編定	暫未編定	63.727
3800	臺南市	麻豆區	海墘段	499	754	暫未編定	暫未編定	7.525
3801	臺南市	麻豆區	港子尾段	7-3	478	一般農業區	交通用地	0.137
3802	臺南市	麻豆區	海墘段	499	748	暫未編定	暫未編定	1338.062
3803	臺南市	麻豆區	港子尾段	7-56	458	一般農業區	特定目的事業用地	5350.578
3804	臺南市	麻豆區	海墘段	500	749	暫未編定	暫未編定	2740.086
3805	臺南市	麻豆區	港子尾段	7-56	457	一般農業區	特定目的事業用地	166.283
3806	臺南市	麻豆區	海墘段	500	751	暫未編定	暫未編定	33.182
3807	臺南市	麻豆區	港子尾段	7-56	457-1	一般農業區	特定目的事業用地	181.436
3808	臺南市	麻豆區	海墘段	501	751	暫未編定	暫未編定	1753.934
3809	臺南市	麻豆區	港子尾段	7-56	458-1	一般農業區	特定目的事業用地	4622.582
3810	臺南市	麻豆區	海墘段	502	751	暫未編定	暫未編定	2141.668
3811	臺南市	麻豆區	港子尾段	7-62	480	一般農業區	交通用地	250.729
3812	臺南市	麻豆區	海墘段	502	750	暫未編定	暫未編定	10.61
3813	臺南市	麻豆區	港子尾段	7-62	479	一般農業區	交通用地	368.994
3814	臺南市	麻豆區	海墘段	503	751	暫未編定	暫未編定	207.954

3815	臺南市	麻豆區	港子尾段	7-62	478	一般農業區	交通用地	287.966
3816	臺南市	麻豆區	海墘段	504	751	暫未編定	暫未編定	786.45
3817	臺南市	麻豆區	港子尾段	7-65	480	一般農業區	交通用地	0.409
3818	臺南市	麻豆區	海墘段	505	751	暫未編定	暫未編定	32.326
3819	臺南市	麻豆區	港子尾段	7-66	478	一般農業區	交通用地	31.758
3820	臺南市	麻豆區	海墘段	511	753	暫未編定	暫未編定	2.235
3821	臺南市	麻豆區	港子尾段	7-67	478	一般農業區	交通用地	36.106
3822	臺南市	麻豆區	海墘段	511	753	暫未編定	暫未編定	7.535
3823	臺南市	麻豆區	港子尾段	7-68	478	一般農業區	交通用地	2.058
3824	臺南市	麻豆區	海墘段	512	753	暫未編定	暫未編定	40.378
3825	臺南市	麻豆區	港子尾段	7-73	478	一般農業區	交通用地	3.527
3826	臺南市	麻豆區	海墘段	513	753	暫未編定	暫未編定	1019.175
3827	臺南市	麻豆區	港子尾段	7-74	478	一般農業區	交通用地	0.53
3828	臺南市	麻豆區	海墘段	514	753	暫未編定	暫未編定	928.343
3829	臺南市	麻豆區	港子尾段	7-75	478	一般農業區	交通用地	0.034
3830	臺南市	麻豆區	海墘段	515	753	暫未編定	暫未編定	56.966
3831	臺南市	麻豆區	港子尾段	7-76	478	一般農業區	交通用地	7.719
3832	臺南市	麻豆區	海墘段	516	753	暫未編定	暫未編定	114.942
3833	臺南市	麻豆區	港子尾段	7-78	478	一般農業區	交通用地	4.505
3834	臺南市	麻豆區	海墘段	517	753	暫未編定	暫未編定	4202.322
3835	臺南市	麻豆區	港子尾段	7-82	476	一般農業區	水利用地	60.404
3836	臺南市	麻豆區	海墘段	530	744-1	暫未編定	暫未編定	415.119
3837	臺南市	麻豆區	港子尾段	7-83	476	一般農業區	水利用地	8.987
3838	臺南市	麻豆區	海墘段	530	756	暫未編定	暫未編定	1933.308
3839	臺南市	麻豆區	港子尾段	7-84	482	一般農業區	水利用地	5.194
3840	臺南市	麻豆區	海墘段	532	744-1	暫未編定	暫未編定	835.294
3841	臺南市	麻豆區	港子尾段	7-85	482	一般農業區	水利用地	320.532
3842	臺南市	麻豆區	海墘段	533	744-1	暫未編定	暫未編定	726.875
3843	臺南市	麻豆區	港子尾段	7-86	475	一般農業區	水利用地	8.954
3844	臺南市	麻豆區	海墘段	535	744-1	暫未編定	暫未編定	775.984
3845	臺南市	麻豆區	港子尾段	7-87	475	一般農業區	水利用地	5.787
3846	臺南市	麻豆區	海墘段	536	744-1	暫未編定	暫未編定	812.738
3847	臺南市	麻豆區	港子尾段	7-87	478	一般農業區	水利用地	214.239
3848	臺南市	麻豆區	海墘段	537	744-1	暫未編定	暫未編定	568.437
3849	臺南市	麻豆區	港子尾段	7-88	478	一般農業區	水利用地	181.097
3850	臺南市	麻豆區	海墘段	537	756	暫未編定	暫未編定	2168.303
3851	臺南市	麻豆區	港子尾段	8-58	674	一般農業區	水利用地	198.635
3852	臺南市	麻豆區	海墘段	538	756	暫未編定	暫未編定	400.064
3853	臺南市	麻豆區	港子尾段	8-59	674	一般農業區	水利用地	5.765
3854	臺南市	麻豆區	海墘段	540	737	暫未編定	暫未編定	2628.839
3855	臺南市	麻豆區	港子尾段	11-9	669-2	一般農業區	水利用地	0.158
3856	臺南市	麻豆區	海墘段	540	756-1	暫未編定	暫未編定	3912.506
3857	臺南市	麻豆區	港子尾段	12-7	669-2	一般農業區	水利用地	164.442
3858	臺南市	麻豆區	海墘段	541	737	暫未編定	暫未編定	2171.093
3859	臺南市	麻豆區	港子尾段	21-1	804-1	一般農業區	水利用地	18.273
3860	臺南市	麻豆區	海墘段	542	737	暫未編定	暫未編定	5.024
3861	臺南市	麻豆區	港子尾段	47-16	804	一般農業區	水利用地	15.371
3862	臺南市	麻豆區	海墘段	542	737	暫未編定	暫未編定	10.13
3863	臺南市	麻豆區	港子尾段	47-16	826	一般農業區	水利用地	65.908
3864	臺南市	麻豆區	海墘段	542	756-1	暫未編定	暫未編定	1504.942
3865	臺南市	麻豆區	港子尾段	47-17	804-1	一般農業區	水利用地	268.335
3866	臺南市	麻豆區	海墘段	543	756-1	暫未編定	暫未編定	2041.973
3867	臺南市	麻豆區	港子尾段	47-17	804	一般農業區	水利用地	261.694

3868	臺南市	麻豆區	海墘段	544	756-1	暫未編定	暫未編定	14.946
3869	臺南市	麻豆區	港子尾段	57-4	912	一般農業區	水利用地	1.696
3870	臺南市	麻豆區	海墘段	594	739-1	暫未編定	暫未編定	470.193
3871	臺南市	麻豆區	港子尾段	57-10	912	一般農業區	水利用地	34.221
3872	臺南市	麻豆區	海墘段	594	739	暫未編定	暫未編定	4143.123
3873	臺南市	麻豆區	港子尾段	57-12	912	一般農業區	水利用地	155.579
3874	臺南市	麻豆區	海墘段	595	739-1	暫未編定	暫未編定	461.114
3875	臺南市	麻豆區	港子尾段	57-13	912	一般農業區	水利用地	7.557
3876	臺南市	麻豆區	海墘段	595	739	暫未編定	暫未編定	0.333
3877	臺南市	麻豆區	港子尾段	58-25	811-2	一般農業區	水利用地	91.324
3878	臺南市	麻豆區	海墘段	596	739	暫未編定	暫未編定	162.03
3879	臺南市	麻豆區	港子尾段	66	895	一般農業區	特定目的事業用地	9.566
3880	臺南市	麻豆區	海墘段	597	739	暫未編定	暫未編定	2.357
3881	臺南市	麻豆區	港子尾段	68-3	899	一般農業區	特定目的事業用地	0.019
3882	臺南市	麻豆區	海墘段	852	743	暫未編定	暫未編定	376.993
3883	臺南市	麻豆區	港子尾段	158-17	958	一般農業區	特定目的事業用地	74.088
3884	臺南市	麻豆區	海墘段	856	743	暫未編定	暫未編定	1196.085
3885	臺南市	麻豆區	港子尾段	158-17	957	一般農業區	特定目的事業用地	5818.365
3886	臺南市	麻豆區	海墘段	858	750	暫未編定	暫未編定	26.917
3887	臺南市	麻豆區	港子尾段	158-17	955	一般農業區	特定目的事業用地	0.004
3888	臺南市	麻豆區	海墘段	861	743	暫未編定	暫未編定	820.504
3889	臺南市	麻豆區	港子尾段	158-17	955	一般農業區	特定目的事業用地	0.413
3890	臺南市	麻豆區	海墘段	863	746	暫未編定	暫未編定	108.05
3891	臺南市	麻豆區	港子尾段	167	974	一般農業區	養殖用地	3228.885
3892	臺南市	麻豆區	海墘段	863	742	暫未編定	暫未編定	2417.89
3893	臺南市	麻豆區	港子尾段	167-6	974-1	一般農業區	養殖用地	4225.024
3894	臺南市	麻豆區	海墘段	864	746	暫未編定	暫未編定	63.277
3895	臺南市	麻豆區	港子尾段	167-7	974	一般農業區	農牧用地	2795.595
3896	臺南市	麻豆區	海墘段	865	746	暫未編定	暫未編定	56.015
3897	臺南市	麻豆區	港子尾段	174	916	一般農業區	農牧用地	1210.569
3898	臺南市	麻豆區	海墘段	866	543	暫未編定	暫未編定	5.752
3899	臺南市	麻豆區	港子尾段	177-6	916	一般農業區	水利用地	326.293
3900	臺南市	麻豆區	海墘段	867	543	暫未編定	暫未編定	1.799
3901	臺南市	麻豆區	海墘段	881	742	暫未編定	暫未編定	4526.595
3902	臺南市	麻豆區	海墘段	881	743	暫未編定	暫未編定	0.316
3903	臺南市	麻豆區	海墘段	882	742	暫未編定	暫未編定	421.655
3904	臺南市	麻豆區	海墘段	882	743	暫未編定	暫未編定	291.626
3905	臺南市	麻豆區	海墘段	886	743	暫未編定	暫未編定	2668.941
3906	臺南市	麻豆區	海墘段	887	743	暫未編定	暫未編定	1394.878
3907	臺南市	麻豆區	港子尾段	7-92	467-1	一般農業區	養殖用地	30.697
3908	臺南市	麻豆區	港子尾段	7-92	457-1	一般農業區	養殖用地	48.156
3909	臺南市	麻豆區	港子尾段	68-1	899	一般農業區	養殖用地	1641.757
3910	臺南市	麻豆區	港子尾段	68-32	899	一般農業區	養殖用地	1596.792
3911	臺南市	麻豆區	港子尾段	68-33	899	一般農業區	養殖用地	1527.456
3912	臺南市	麻豆區	港子尾段	68-34	899	一般農業區	養殖用地	169.714
3913	臺南市	麻豆區	港子尾段	68-34	899-1	一般農業區	養殖用地	1270.949
3914	臺南市	麻豆區	港子尾段	68-34	898	一般農業區	養殖用地	0.265
3915	臺南市	麻豆區	港子尾段	68-35	899	一般農業區	養殖用地	133.584
3916	臺南市	麻豆區	港子尾段	68-35	899-1	一般農業區	養殖用地	1089.108
3917	臺南市	麻豆區	港子尾段	68-35	898	一般農業區	養殖用地	10.439
3918	臺南市	麻豆區	港子尾段	68-36	899	一般農業區	養殖用地	94.983
3919	臺南市	麻豆區	港子尾段	68-36	899-1	一般農業區	養殖用地	1187.807
3920	臺南市	麻豆區	港子尾段	68-37	898	一般農業區	養殖用地	0.658

3921	臺南市	麻豆區	港子尾段	68-37	899	一般農業區	養殖用地	31.42
3922	臺南市	麻豆區	港子尾段	68-37	899-1	一般農業區	養殖用地	66.395
3923	臺南市	麻豆區	港埔段	205	849	一般農業區	養殖用地	4148.19
3924	臺南市	麻豆區	港埔段	209	848	一般農業區	水利用地	104.594
3925	臺南市	麻豆區	港埔段	212	852	一般農業區	養殖用地	16.437
3926	臺南市	麻豆區	港埔段	212	850	一般農業區	養殖用地	1634.246
3927	臺南市	麻豆區	港埔段	212	848	一般農業區	養殖用地	20.305
3928	臺南市	麻豆區	港埔段	212	845	一般農業區	養殖用地	4488.571
3929	臺南市	麻豆區	港埔段	212-1	850	一般農業區	養殖用地	248.375
3930	臺南市	麻豆區	港埔段	212-1	845	一般農業區	養殖用地	1123.264
3931	臺南市	麻豆區	港埔段	212-1	846	一般農業區	養殖用地	2.288
3932	臺南市	麻豆區	港埔段	208	849	一般農業區	養殖用地	106.769
3933	臺南市	麻豆區	港埔段	208	848	一般農業區	養殖用地	3890.691
3934	臺南市	麻豆區	廟後段	477-1	537	暫未編定	暫未編定	0.615
3935	臺南市	麻豆區	廟後段	444	377	一般農業區	水利用地	108.018
3936	臺南市	麻豆區	北勢寮段	15-4	179	一般農業區	養殖用地	3293.692
3937	臺南市	麻豆區	北勢寮段	15-4	178	一般農業區	養殖用地	3287.96
3938	臺南市	麻豆區	北勢寮段	2-133	389	一般農業區	農牧用地	1510.554
3939	臺南市	麻豆區	北勢寮段	2-133	388	一般農業區	農牧用地	183.518
3940	臺南市	麻豆區	北勢寮段	2-133	393	一般農業區	農牧用地	655.757
3941	臺南市	麻豆區	北勢寮段	1-48	569	一般農業區	交通用地	63.401
3942	臺南市	麻豆區	港子尾段	2-32	758	一般農業區	養殖用地	2.724
3943	臺南市	麻豆區	北勢寮段	1-50	569	一般農業區	交通用地	59.837
3944	臺南市	麻豆區	港子尾段	2-32	783	一般農業區	養殖用地	2060.003
3945	臺南市	麻豆區	北勢寮段	1-52	569	一般農業區	交通用地	119.654
3946	臺南市	麻豆區	港子尾段	2-32	782	一般農業區	養殖用地	20.669
3947	臺南市	麻豆區	北勢寮段	1-54	569	一般農業區	交通用地	344.472
3948	臺南市	麻豆區	港子尾段	2-32	784	一般農業區	養殖用地	112.417
3949	臺南市	麻豆區	北勢寮段	1-56	569	一般農業區	交通用地	23.728
3950	臺南市	麻豆區	港子尾段	2-56	758	一般農業區	養殖用地	2.732
3951	臺南市	麻豆區	北勢寮段	1-58	564	一般農業區	交通用地	190.615
3952	臺南市	麻豆區	港子尾段	2-56	783	一般農業區	養殖用地	1417.223
3953	臺南市	麻豆區	北勢寮段	1-60	564	一般農業區	交通用地	89.192
3954	臺南市	麻豆區	港子尾段	2-56	782	一般農業區	養殖用地	4.679
3955	臺南市	麻豆區	北勢寮段	1-62	564	一般農業區	交通用地	126.786
3956	臺南市	麻豆區	港子尾段	2-57	758	一般農業區	養殖用地	109.159
3957	臺南市	麻豆區	北勢寮段	1-64	564	一般農業區	交通用地	133.021
3958	臺南市	麻豆區	港子尾段	2-57	783	一般農業區	養殖用地	1362.543
3959	臺南市	麻豆區	北勢寮段	1-66	564	一般農業區	交通用地	236.881
3960	臺南市	麻豆區	港子尾段	2-58	621	一般農業區	養殖用地	0.319
3961	臺南市	麻豆區	北勢寮段	2-64	386	一般農業區	交通用地	0.154
3962	臺南市	麻豆區	港子尾段	2-58	758	一般農業區	養殖用地	0.925
3963	臺南市	麻豆區	北勢寮段	2-64	387	一般農業區	交通用地	29.707
3964	臺南市	麻豆區	港子尾段	2-58	784	一般農業區	養殖用地	0.443
3965	臺南市	麻豆區	北勢寮段	2-66	386	一般農業區	交通用地	3.217
3966	臺南市	麻豆區	港子尾段	2-58	783	一般農業區	養殖用地	223.522
3967	臺南市	麻豆區	北勢寮段	2-66	387	一般農業區	交通用地	54.589
3968	臺南市	麻豆區	港子尾段	2-58	784	一般農業區	養殖用地	856.565
3969	臺南市	麻豆區	北勢寮段	2-68	386	一般農業區	交通用地	7.598
3970	臺南市	麻豆區	港子尾段	2-59	621	一般農業區	養殖用地	2.243
3971	臺南市	麻豆區	北勢寮段	2-68	387	一般農業區	交通用地	55.147
3972	臺南市	麻豆區	港子尾段	2-59	784	一般農業區	養殖用地	7.211
3973	臺南市	麻豆區	北勢寮段	2-70	386	一般農業區	交通用地	12.459

3974	臺南市	麻豆區	港子尾段	2-59	784	一般農業區	養殖用地	1489.735
3975	臺南市	麻豆區	北勢寮段	2-70	387	一般農業區	交通用地	56.05
3976	臺南市	麻豆區	港子尾段	2-59	783	一般農業區	養殖用地	38.636
3977	臺南市	麻豆區	北勢寮段	2-72	386	一般農業區	交通用地	17.06
3978	臺南市	麻豆區	港子尾段	2-59	780	一般農業區	養殖用地	114.963
3979	臺南市	麻豆區	北勢寮段	2-72	387	一般農業區	交通用地	54.992
3980	臺南市	麻豆區	港子尾段	2-60	621	一般農業區	養殖用地	2.387
3981	臺南市	麻豆區	北勢寮段	2-74	386	一般農業區	交通用地	20.485
3982	臺南市	麻豆區	港子尾段	2-60	784	一般農業區	養殖用地	1808.134
3983	臺南市	麻豆區	北勢寮段	2-74	387	一般農業區	交通用地	58.494
3984	臺南市	麻豆區	港子尾段	2-61	621	一般農業區	養殖用地	45.009
3985	臺南市	麻豆區	北勢寮段	2-76	387	一般農業區	交通用地	15.431
3986	臺南市	麻豆區	港子尾段	2-61	784	一般農業區	養殖用地	1100.773
3987	臺南市	麻豆區	北勢寮段	2-76	411	一般農業區	交通用地	63.71
3988	臺南市	麻豆區	北勢寮段	7-4	415-1	一般農業區	農牧用地	4307.488
3989	臺南市	麻豆區	北勢寮段	2-78	411	一般農業區	交通用地	163.48
3990	臺南市	麻豆區	北勢寮段	7-4	415	一般農業區	農牧用地	5487.726
3991	臺南市	麻豆區	北勢寮段	2-80	411	一般農業區	交通用地	150.19
3992	臺南市	麻豆區	北勢寮段	7-4	415-2	一般農業區	農牧用地	457.738
3993	臺南市	麻豆區	北勢寮段	2-82	411	一般農業區	交通用地	117.552
3994	臺南市	麻豆區	北勢寮段	7-21	415-2	一般農業區	農牧用地	171.065
3995	臺南市	麻豆區	北勢寮段	2-84	425	一般農業區	交通用地	21.067
3996	臺南市	麻豆區	北勢寮段	7-22	415-2	一般農業區	農牧用地	412.909
3997	臺南市	麻豆區	北勢寮段	2-86	427	一般農業區	交通用地	4.697
3998	臺南市	麻豆區	北勢寮段	7-23	415-2	一般農業區	農牧用地	251.006
3999	臺南市	麻豆區	北勢寮段	2-86	425	一般農業區	交通用地	175.762
4000	臺南市	麻豆區	北勢寮段	7-24	415-2	一般農業區	農牧用地	265.991
4001	臺南市	麻豆區	北勢寮段	2-92	427	一般農業區	交通用地	6.922
4002	臺南市	麻豆區	北勢寮段	8-101	462	一般農業區	養殖用地	4423.131
4003	臺南市	麻豆區	北勢寮段	2-92	425	一般農業區	交通用地	95.046
4004	臺南市	麻豆區	北勢寮段	8-101	462-1	一般農業區	養殖用地	6469.273
4005	臺南市	麻豆區	北勢寮段	2-94	427	一般農業區	交通用地	6.736
4006	臺南市	麻豆區	北勢寮段	8-101	648-1	一般農業區	養殖用地	1747.588
4007	臺南市	麻豆區	北勢寮段	2-94	425	一般農業區	交通用地	54.481
4008	臺南市	麻豆區	北勢寮段	10-34	302	一般農業區	養殖用地	201.653
4009	臺南市	麻豆區	北勢寮段	2-96	427	一般農業區	交通用地	0.001
4010	臺南市	麻豆區	北勢寮段	10-34	304	一般農業區	養殖用地	2140.338
4011	臺南市	麻豆區	北勢寮段	2-96	423	一般農業區	交通用地	71.087
4012	臺南市	麻豆區	北勢寮段	10-34	305-1	一般農業區	養殖用地	1893.747
4013	臺南市	麻豆區	北勢寮段	2-98	423	一般農業區	交通用地	86.916
4014	臺南市	麻豆區	北勢寮段	10-34	305	一般農業區	養殖用地	703.451
4015	臺南市	麻豆區	北勢寮段	2-100	423	一般農業區	交通用地	87.341
4016	臺南市	麻豆區	北勢寮段	10-35	302	一般農業區	養殖用地	434.895
4017	臺南市	麻豆區	北勢寮段	2-102	423	一般農業區	交通用地	111.555
4018	臺南市	麻豆區	北勢寮段	10-35	304	一般農業區	養殖用地	3212.66
4019	臺南市	麻豆區	北勢寮段	2-104	423	一般農業區	交通用地	77.154
4020	臺南市	麻豆區	北勢寮段	10-35	305-1	一般農業區	養殖用地	568.459
4021	臺南市	麻豆區	北勢寮段	2-106	423	一般農業區	交通用地	105.205
4022	臺南市	麻豆區	北勢寮段	10-35	471	一般農業區	養殖用地	4377.516
4023	臺南市	麻豆區	北勢寮段	2-108	423	一般農業區	交通用地	80.671
4024	臺南市	麻豆區	北勢寮段	10-35	472	一般農業區	養殖用地	767.069
4025	臺南市	麻豆區	北勢寮段	2-110	423	一般農業區	交通用地	79.926
4026	臺南市	麻豆區	北勢寮段	10-35	305	一般農業區	養殖用地	119.685

4027	臺南市	麻豆區	北勢寮段	2-114	422	一般農業區	交通用地	138.575
4028	臺南市	麻豆區	港埔段	69	816	一般農業區	養殖用地	116.91
4029	臺南市	麻豆區	北勢寮段	2-116	422	一般農業區	交通用地	149.476
4030	臺南市	麻豆區	港埔段	74	814	一般農業區	養殖用地	98.397
4031	臺南市	麻豆區	北勢寮段	2-119	422	一般農業區	交通用地	108.17
4032	臺南市	麻豆區	港埔段	78	814	一般農業區	農牧用地	1510.809
4033	臺南市	麻豆區	北勢寮段	2-121	421	一般農業區	交通用地	28.127
4034	臺南市	麻豆區	港子尾段	2-28	616	一般農業區	養殖用地	813.83
4035	臺南市	麻豆區	北勢寮段	2-125	421	一般農業區	交通用地	24.346
4036	臺南市	麻豆區	港子尾段	7-55	457	一般農業區	養殖用地	4670.969
4037	臺南市	麻豆區	北勢寮段	4-52	258	一般農業區	交通用地	83.688
4038	臺南市	麻豆區	港子尾段	7-55	467	一般農業區	養殖用地	22.476
4039	臺南市	麻豆區	北勢寮段	4-55	421	一般農業區	交通用地	15.915
4040	臺南市	麻豆區	港子尾段	7-55	457-1	一般農業區	養殖用地	4935.857
4041	臺南市	麻豆區	北勢寮段	4-58	421-1	一般農業區	交通用地	8.346
4042	臺南市	麻豆區	港子尾段	7-55	467-1	一般農業區	養殖用地	146.121
4043	臺南市	麻豆區	北勢寮段	4-58	421	一般農業區	交通用地	119.055
4044	臺南市	麻豆區	港子尾段	7-93	457-1	一般農業區	養殖用地	54.546
4045	臺南市	麻豆區	北勢寮段	4-60	421-1	一般農業區	交通用地	25.711
4046	臺南市	麻豆區	北勢寮段	4-60	421	一般農業區	交通用地	75.918
4047	臺南市	麻豆區	港埔段	62	832	一般農業區	養殖用地	1540.941
4048	臺南市	麻豆區	北勢寮段	4-66	267	一般農業區	交通用地	5.022
4049	臺南市	麻豆區	港埔段	62	827	一般農業區	養殖用地	585.718
4050	臺南市	麻豆區	北勢寮段	4-66	265	一般農業區	交通用地	243.16
4051	臺南市	麻豆區	港埔段	66-2	812	一般農業區	養殖用地	431.574
4052	臺南市	麻豆區	北勢寮段	4-66	261	一般農業區	交通用地	0.001
4053	臺南市	麻豆區	港埔段	66-2	832	一般農業區	養殖用地	2187.357
4054	臺南市	麻豆區	北勢寮段	4-66	264	一般農業區	交通用地	0.563
4055	臺南市	麻豆區	港子尾段	2-62	616	一般農業區	養殖用地	1703.011
4056	臺南市	麻豆區	北勢寮段	4-66	260	一般農業區	交通用地	81.262
4057	臺南市	麻豆區	港子尾段	2-62	616-1	一般農業區	養殖用地	634.97
4058	臺南市	麻豆區	北勢寮段	4-68	260	一般農業區	交通用地	25.872
4059	臺南市	麻豆區	港子尾段	2-63	616-1	一般農業區	養殖用地	2134.669
4060	臺南市	麻豆區	北勢寮段	4-68	259	一般農業區	交通用地	4.989
4061	臺南市	麻豆區	北勢寮段	10-33	307	一般農業區	養殖用地	3548.45
4062	臺南市	麻豆區	北勢寮段	4-71	264	一般農業區	交通用地	2.803
4063	臺南市	麻豆區	北勢寮段	10-33	307-1	一般農業區	養殖用地	1880.009
4064	臺南市	麻豆區	北勢寮段	4-74	259	一般農業區	交通用地	79.758
4065	臺南市	麻豆區	北勢寮段	10-33	322	一般農業區	養殖用地	3822.383
4066	臺南市	麻豆區	北勢寮段	4-75	259	一般農業區	交通用地	42.105
4067	臺南市	麻豆區	北勢寮段	10-33	321	一般農業區	養殖用地	4879.04
4068	臺南市	麻豆區	北勢寮段	4-76	259	一般農業區	交通用地	14.888
4069	臺南市	麻豆區	北勢寮段	10-33	319	一般農業區	養殖用地	332.587
4070	臺南市	麻豆區	北勢寮段	5-27	283	一般農業區	交通用地	282.221
4071	臺南市	麻豆區	北勢寮段	10-33	316	一般農業區	養殖用地	503.834
4072	臺南市	麻豆區	北勢寮段	8-78	460	一般農業區	交通用地	7.642
4073	臺南市	麻豆區	北勢寮段	10-33	315	一般農業區	養殖用地	440.254
4074	臺南市	麻豆區	北勢寮段	8-242	431	一般農業區	交通用地	62.657
4075	臺南市	麻豆區	北勢寮段	10-36	307	一般農業區	養殖用地	638.765
4076	臺南市	麻豆區	北勢寮段	8-242	459	一般農業區	交通用地	120.89
4077	臺南市	麻豆區	北勢寮段	10-36	321	一般農業區	養殖用地	113.604
4078	臺南市	麻豆區	北勢寮段	8-243	459	一般農業區	交通用地	11.065
4079	臺南市	麻豆區	北勢寮段	2880	348	一般農業區	養殖用地	229.038

4080	臺南市	麻豆區	北勢寮段	8-244	460	一般農業區	交通用地	85.968
4081	臺南市	麻豆區	北勢寮段	2879	348	一般農業區	養殖用地	556.23
4082	臺南市	麻豆區	北勢寮段	8-246	460	一般農業區	交通用地	42.696
4083	臺南市	麻豆區	北勢寮段	2878	348	一般農業區	養殖用地	147.746
4084	臺南市	麻豆區	北勢寮段	8-247	460	一般農業區	交通用地	31.644
4085	臺南市	麻豆區	北勢寮段	2877	348	一般農業區	養殖用地	286.243
4086	臺南市	麻豆區	北勢寮段	8-249	648	一般農業區	交通用地	84.404
4087	臺南市	麻豆區	北勢寮段	2876	348	一般農業區	養殖用地	152.256
4088	臺南市	麻豆區	北勢寮段	15-10	344	一般農業區	農牧用地	34.986
4089	臺南市	麻豆區	北勢寮段	2875	348	一般農業區	養殖用地	244.233
4090	臺南市	麻豆區	北勢寮段	8-245	460	一般農業區	交通用地	94.312
4091	臺南市	麻豆區	北勢寮段	1776	141	一般農業區	養殖用地	2741.69
4092	臺南市	麻豆區	港埔段	78-1	814	一般農業區	水利用地	28.66
4093	臺南市	麻豆區	北勢寮段	1776	131	一般農業區	養殖用地	0.244
4094	臺南市	麻豆區	北勢寮段	1611-1	108	一般農業區	養殖用地	39.26
4095	臺南市	麻豆區	北勢寮段	1611	108	一般農業區	養殖用地	2758.925
4096	臺南市	麻豆區	港子尾段	57-5	912	一般農業區	水利用地	190.167
4097	臺南市	麻豆區	港子尾段	57-5	912	一般農業區	水利用地	1.313
4098	臺南市	麻豆區	港子尾段	57-6	912	一般農業區	養殖用地	5674.724
4099	臺南市	麻豆區	港子尾段	57-9	912	一般農業區	養殖用地	3.578
4100	臺南市	麻豆區	港子尾段	57-15	912	一般農業區	水利用地	12.469
4101	臺南市	麻豆區	港子尾段	57-16	912	一般農業區	養殖用地	193.106
4102	臺南市	麻豆區	港子尾段	57-17	912	一般農業區	養殖用地	7.857
4103	臺南市	麻豆區	港子尾段	63-5	909	一般農業區	養殖用地	527.42
4104	臺南市	麻豆區	港子尾段	63-5	910	一般農業區	養殖用地	322.249
4105	臺南市	麻豆區	港子尾段	63-7	920	一般農業區	養殖用地	5813.131
4106	臺南市	麻豆區	港子尾段	63-9	921	一般農業區	養殖用地	1028.5
4107	臺南市	麻豆區	港子尾段	63-12	920	一般農業區	養殖用地	1493.764
4108	臺南市	麻豆區	港子尾段	63-16	920	一般農業區	養殖用地	4029.065
4109	臺南市	麻豆區	港子尾段	63-16	921	一般農業區	養殖用地	115.872
4110	臺南市	麻豆區	港子尾段	63-17	921	一般農業區	養殖用地	1064.358
4111	臺南市	麻豆區	港子尾段	63-17	912	一般農業區	養殖用地	2.821
4112	臺南市	麻豆區	港子尾段	63-22	909	一般農業區	養殖用地	434.936
4113	臺南市	麻豆區	港子尾段	63-22	910	一般農業區	養殖用地	2.783
4114	臺南市	麻豆區	港子尾段	63-44	920	一般農業區	養殖用地	318.004
4115	臺南市	麻豆區	港子尾段	63-46	920	一般農業區	養殖用地	133.133
4116	臺南市	麻豆區	港子尾段	63-48	912	一般農業區	養殖用地	1.246
4117	臺南市	麻豆區	港子尾段	63-49	910	一般農業區	養殖用地	205.451
4118	臺南市	麻豆區	港子尾段	63-50	910	一般農業區	養殖用地	116.593
4119	臺南市	麻豆區	港子尾段	178-9	909	一般農業區	農牧用地	46.113
4120	臺南市	麻豆區	港子尾段	178-9	910	一般農業區	農牧用地	87.884
4121	臺南市	麻豆區	海埤段	66	500	一般農業區	水利用地	43.341
4122	臺南市	麻豆區	海埤段	66	499	一般農業區	水利用地	705.163
4123	臺南市	麻豆區	海埤段	72	499	一般農業區	水利用地	351.002
4124	臺南市	麻豆區	海埤段	72	525	一般農業區	水利用地	278.483
4125	臺南市	麻豆區	海埤段	95	695	一般農業區	水利用地	972.955
4126	臺南市	麻豆區	海埤段	95	696	一般農業區	水利用地	31.969
4127	臺南市	麻豆區	海埤段	95	686-1	一般農業區	水利用地	35.213
4128	臺南市	麻豆區	海埤段	95	696	一般農業區	水利用地	2.846
4129	臺南市	麻豆區	海埤段	150	733	一般農業區	水利用地	1.67
4130	臺南市	麻豆區	海埤段	150	731	一般農業區	水利用地	27.027
4131	臺南市	麻豆區	海埤段	241	514	一般農業區	水利用地	229.436
4132	臺南市	麻豆區	海埤段	243	514	一般農業區	交通用地	12.657

4133	臺南市	麻豆區	海墘段	243	513	一般農業區	交通用地	134.924
4134	臺南市	麻豆區	海墘段	244	514	一般農業區	水利用地	5.821
4135	臺南市	麻豆區	海墘段	244	513	一般農業區	水利用地	227.568
4136	臺南市	麻豆區	海墘段	244	518	一般農業區	水利用地	0.498
4137	臺南市	麻豆區	港埔段	94	825	一般農業區	農牧用地	2423.821
4138	臺南市	麻豆區	港埔段	94-1	825	一般農業區	水利用地	61.246
4139	臺南市	麻豆區	北勢寮段	1-20	396	一般農業區	交通用地	2133.525
4140	臺南市	麻豆區	北勢寮段	1-20	563	一般農業區	交通用地	334.974
4141	臺南市	麻豆區	北勢寮段	1-21	396	一般農業區	交通用地	4941.899
4142	臺南市	麻豆區	北勢寮段	1-21	563	一般農業區	交通用地	907.27
4143	臺南市	麻豆區	北勢寮段	1-22	396	一般農業區	交通用地	2093.187
4144	臺南市	麻豆區	北勢寮段	1-22	563	一般農業區	交通用地	400.244
4145	臺南市	麻豆區	北勢寮段	1-23	396	一般農業區	交通用地	2504.53
4146	臺南市	麻豆區	北勢寮段	1-24	396	一般農業區	交通用地	382.407
4147	臺南市	麻豆區	北勢寮段	1-24	563	一般農業區	交通用地	565.066
4148	臺南市	麻豆區	北勢寮段	1-25	396	一般農業區	交通用地	361.661
4149	臺南市	麻豆區	北勢寮段	1-25	563	一般農業區	交通用地	599.397
4150	臺南市	麻豆區	北勢寮段	1-26	396	一般農業區	交通用地	2678.259
4151	臺南市	麻豆區	北勢寮段	2	388	一般農業區	農牧用地	5005.46
4152	臺南市	麻豆區	北勢寮段	2-19	388	一般農業區	農牧用地	1425.915
4153	臺南市	麻豆區	北勢寮段	2-20	388	一般農業區	農牧用地	1254.67
4154	臺南市	麻豆區	港子尾段	81-18	931-1	一般農業區	特定目的事業用地	2381.477
4155	臺南市	麻豆區	港子尾段	81-18	931	一般農業區	特定目的事業用地	373.496
4156	臺南市	麻豆區	港子尾段	81-27	931	一般農業區	特定目的事業用地	1325.029
4157	臺南市	麻豆區	港子尾段	81-27	930-1	一般農業區	特定目的事業用地	10.94
4158	臺南市	麻豆區	港子尾段	81-26	931	一般農業區	特定目的事業用地	1299.199
4159	臺南市	麻豆區	港子尾段	81-41	931	一般農業區	特定目的事業用地	2795.494
4160	臺南市	麻豆區	港子尾段	81-41	930-1	一般農業區	特定目的事業用地	49.273
4161	臺南市	麻豆區	港子尾段	81-41	930	一般農業區	特定目的事業用地	34.948

「公告嘉義縣及臺南市可優先推動漁業經營結合綠能之區位範圍」- 台南市安定區								
項次	縣市	鄉鎮區	段名	地號	魚塭號	使用分區	使用地類別	魚塭面積(平方公尺)
1	臺南市	安定區	港口段	268	189	一般農業區	農牧用地	4098.824
2	臺南市	安定區	港口段	236-13	140	一般農業區	養殖用地	4754.789
3	臺南市	安定區	港口段	236-13	138	一般農業區	養殖用地	0.541
4	臺南市	安定區	港口段	236-14	140	一般農業區	養殖用地	372.755
5	臺南市	安定區	港口段	236-14	139	一般農業區	養殖用地	4182.302
6	臺南市	安定區	港口段	236-15	139	一般農業區	養殖用地	1943.033
7	臺南市	安定區	港口段	236-16	139	一般農業區	養殖用地	77.233
8	臺南市	安定區	港口段	236-4	148	一般農業區	養殖用地	112.811
9	臺南市	安定區	港口段	236-4	140	一般農業區	養殖用地	4257.045
10	臺南市	安定區	港口段	236-43	81	一般農業區	養殖用地	27.907
11	臺南市	安定區	港口段	236-71	145	一般農業區	養殖用地	124.848
12	臺南市	安定區	港口段	236-83	145	一般農業區	養殖用地	2.642
13	臺南市	安定區	港口段	239-10	146	一般農業區	農牧用地	42.951
14	臺南市	安定區	港口段	239-15	146	一般農業區	水利用地	7.522
15	臺南市	安定區	港口段	239-4	83	一般農業區	養殖用地	1010.551
16	臺南市	安定區	港口段	239-4	81	一般農業區	養殖用地	1121.35
17	臺南市	安定區	港口段	239-5	81	一般農業區	養殖用地	2340.937
18	臺南市	安定區	港口段	239-6	81	一般農業區	養殖用地	546.305
19	臺南市	安定區	港口段	239-6	83	一般農業區	養殖用地	46.04
20	臺南市	安定區	港口段	239-7	79	一般農業區	養殖用地	61.09
21	臺南市	安定區	港口段	239-7	81	一般農業區	養殖用地	808.89
22	臺南市	安定區	港口段	239-8	81	一般農業區	養殖用地	2867.582
23	臺南市	安定區	港口段	239-8	83	一般農業區	養殖用地	127.239
24	臺南市	安定區	港口段	239-9	81	一般農業區	養殖用地	722.292
25	臺南市	安定區	港口段	240-1	146	一般農業區	養殖用地	793.107
26	臺南市	安定區	港口段	240-10	145	一般農業區	養殖用地	9.982
27	臺南市	安定區	港口段	240-10	146	一般農業區	養殖用地	770.042
28	臺南市	安定區	港口段	240-11	138	一般農業區	養殖用地	92.037
29	臺南市	安定區	港口段	240-11	146	一般農業區	養殖用地	316.539
30	臺南市	安定區	港口段	240-11	137	一般農業區	養殖用地	892.448
31	臺南市	安定區	港口段	240-12	138	一般農業區	農牧用地	971.96
32	臺南市	安定區	港口段	240-12	137	一般農業區	農牧用地	682.277
33	臺南市	安定區	港口段	240-13	139	一般農業區	養殖用地	0.325
34	臺南市	安定區	港口段	240-13	138	一般農業區	養殖用地	805.758
35	臺南市	安定區	港口段	240-13	137	一般農業區	養殖用地	560.522
36	臺南市	安定區	港口段	240-14	139	一般農業區	養殖用地	5.509
37	臺南市	安定區	港口段	240-14	138	一般農業區	養殖用地	607.076
38	臺南市	安定區	港口段	240-14	137	一般農業區	養殖用地	71.021
39	臺南市	安定區	港口段	240-15	139	一般農業區	養殖用地	0.441
40	臺南市	安定區	港口段	240-15	138	一般農業區	養殖用地	551.859
41	臺南市	安定區	港口段	240-15	137	一般農業區	養殖用地	384.744
42	臺南市	安定區	港口段	240-16	138	一般農業區	養殖用地	496.657
43	臺南市	安定區	港口段	240-16	137	一般農業區	養殖用地	352.658
44	臺南市	安定區	港口段	240-17	138	一般農業區	養殖用地	808.377
45	臺南市	安定區	港口段	240-17	137	一般農業區	養殖用地	1326.769
46	臺南市	安定區	港口段	240-18	138	一般農業區	養殖用地	765.609
47	臺南市	安定區	港口段	240-18	141	一般農業區	養殖用地	97.099
48	臺南市	安定區	港口段	240-18	137	一般農業區	養殖用地	894.832
49	臺南市	安定區	港口段	240-19	137	一般農業區	農牧用地	331.898
50	臺南市	安定區	港口段	240-2	146	一般農業區	水利用地	51.079

51	臺南市	安定區	港口段	240-7	146	一般農業區	農牧用地	645.235
52	臺南市	安定區	港口段	240-8	145	一般農業區	農牧用地	26.148
53	臺南市	安定區	港口段	240-8	146	一般農業區	農牧用地	1067.722
54	臺南市	安定區	港口段	240-9	145	一般農業區	農牧用地	24.19
55	臺南市	安定區	港口段	240-9	146	一般農業區	農牧用地	892.654
56	臺南市	安定區	港口段	241	140	一般農業區	養殖用地	297.264
57	臺南市	安定區	港口段	241	141	一般農業區	養殖用地	7517.312
58	臺南市	安定區	港口段	241	142	一般農業區	養殖用地	25.606
59	臺南市	安定區	六塊寮段	260-1	262	特定專用區	養殖用地	265.582
60	臺南市	安定區	六塊寮段	261-1	204	特定專用區	養殖用地	5319.322
61	臺南市	安定區	六塊寮段	261-1	203	特定專用區	養殖用地	5866.986
62	臺南市	安定區	港口段	239-12	83	一般農業區	交通用地	1.563
63	臺南市	安定區	六塊寮段	261-1	376	特定專用區	養殖用地	32.991
64	臺南市	安定區	港口段	239-17	83	一般農業區	交通用地	29.124
65	臺南市	安定區	六塊寮段	261-1	375	特定專用區	養殖用地	1821.113
66	臺南市	安定區	港口段	239-18	83	一般農業區	交通用地	6.349
67	臺南市	安定區	六塊寮段	261-12	261	特定專用區	養殖用地	3357.421
68	臺南市	安定區	六塊寮段	261-12	262	特定專用區	養殖用地	5392.372
69	臺南市	安定區	六塊寮段	261-12	260-1	特定專用區	養殖用地	1150.208
70	臺南市	安定區	六塊寮段	261-12	264	特定專用區	養殖用地	1662.103
71	臺南市	安定區	六塊寮段	261-12	260	特定專用區	養殖用地	2910.514
72	臺南市	安定區	六塊寮段	261-12	267	特定專用區	養殖用地	2405.663
73	臺南市	安定區	六塊寮段	261-12	268	特定專用區	養殖用地	416.704
74	臺南市	安定區	六塊寮段	261-13	209	特定專用區	水利用地	650.142
75	臺南市	安定區	六塊寮段	261-13	206	特定專用區	水利用地	0.28
76	臺南市	安定區	六塊寮段	261-13	209	特定專用區	水利用地	14.968
77	臺南市	安定區	六塊寮段	261-13	210	特定專用區	水利用地	132.42
78	臺南市	安定區	六塊寮段	261-13	258	特定專用區	水利用地	287.736
79	臺南市	安定區	六塊寮段	261-13	258	特定專用區	水利用地	20.924
80	臺南市	安定區	六塊寮段	261-13	214	特定專用區	水利用地	379.998
81	臺南市	安定區	六塊寮段	261-13	263	特定專用區	水利用地	1324.26
82	臺南市	安定區	六塊寮段	261-13	215	特定專用區	水利用地	420.96
83	臺南市	安定區	六塊寮段	261-13	216-4	特定專用區	水利用地	381.406
84	臺南市	安定區	六塊寮段	261-13	264	特定專用區	水利用地	200.477
85	臺南市	安定區	六塊寮段	261-13	267	特定專用區	水利用地	398.25
86	臺南市	安定區	六塊寮段	261-13	268	特定專用區	水利用地	665.452
87	臺南市	安定區	六塊寮段	261-13	233	特定專用區	水利用地	250.589
88	臺南市	安定區	六塊寮段	261-13	232	特定專用區	水利用地	897.464
89	臺南市	安定區	六塊寮段	261-14	256	特定專用區	養殖用地	15101.608
90	臺南市	安定區	六塊寮段	261-14	209	特定專用區	養殖用地	12797.883
91	臺南市	安定區	六塊寮段	261-14	257-1	特定專用區	養殖用地	7735.076
92	臺南市	安定區	六塊寮段	261-14	258	特定專用區	養殖用地	5772.37
93	臺南市	安定區	六塊寮段	261-14	257	特定專用區	養殖用地	6822.507
94	臺南市	安定區	六塊寮段	261-14	263	特定專用區	養殖用地	6009.505
95	臺南市	安定區	六塊寮段	261-15	209	特定專用區	養殖用地	591.367
96	臺南市	安定區	六塊寮段	261-15	258	特定專用區	養殖用地	281.697
97	臺南市	安定區	六塊寮段	261-15	263	特定專用區	養殖用地	233.319
98	臺南市	安定區	六塊寮段	261-16	203	特定專用區	水利用地	382.191
99	臺南市	安定區	六塊寮段	261-16	375	特定專用區	水利用地	213.841
100	臺南市	安定區	六塊寮段	261-17	206	特定專用區	養殖用地	6898.697
101	臺南市	安定區	六塊寮段	261-17	207	特定專用區	養殖用地	6667.104
102	臺南市	安定區	六塊寮段	261-17	203	特定專用區	養殖用地	274.771

103	臺南市	安定區	六塊寮段	261-17	210	特定專用區	養殖用地	6920.55
104	臺南市	安定區	六塊寮段	261-17	208	特定專用區	養殖用地	2949.307
105	臺南市	安定區	六塊寮段	261-17	375	特定專用區	養殖用地	162.172
106	臺南市	安定區	六塊寮段	261-17	214	特定專用區	養殖用地	6632.567
107	臺南市	安定區	六塊寮段	261-17	217	特定專用區	養殖用地	4190.101
108	臺南市	安定區	六塊寮段	261-17	208-1	特定專用區	養殖用地	3896.643
109	臺南市	安定區	六塊寮段	261-17	215	特定專用區	養殖用地	5338.384
110	臺南市	安定區	六塊寮段	261-17	216	特定專用區	養殖用地	6333.964
111	臺南市	安定區	六塊寮段	261-17	216-4	特定專用區	養殖用地	2178.69
112	臺南市	安定區	六塊寮段	261-18	221	特定專用區	養殖用地	6344.807
113	臺南市	安定區	六塊寮段	261-18	214	特定專用區	養殖用地	22.806
114	臺南市	安定區	六塊寮段	261-18	213	特定專用區	養殖用地	5467.679
115	臺南市	安定區	六塊寮段	261-18	219	特定專用區	養殖用地	6494.398
116	臺南市	安定區	六塊寮段	261-18	215	特定專用區	養殖用地	3587.135
117	臺南市	安定區	六塊寮段	261-18	216-4	特定專用區	養殖用地	3374.289
118	臺南市	安定區	六塊寮段	261-18	220	特定專用區	養殖用地	6617.233
119	臺南市	安定區	六塊寮段	261-18	212	特定專用區	養殖用地	9075.443
120	臺南市	安定區	六塊寮段	261-18	211	特定專用區	養殖用地	9091.566
121	臺南市	安定區	六塊寮段	261-19	264	特定專用區	養殖用地	406.398
122	臺南市	安定區	六塊寮段	261-19	259	特定專用區	養殖用地	6662.478
123	臺南市	安定區	六塊寮段	261-19	267	特定專用區	養殖用地	861.193
124	臺南市	安定區	六塊寮段	261-19	268	特定專用區	養殖用地	5747.126
125	臺南市	安定區	六塊寮段	261-19	222	特定專用區	養殖用地	13353.782
126	臺南市	安定區	六塊寮段	261-19	233	特定專用區	養殖用地	4206.837
127	臺南市	安定區	六塊寮段	261-19	232	特定專用區	養殖用地	8716.585
128	臺南市	安定區	六塊寮段	261-2	216-3	特定專用區	養殖用地	30.352
129	臺南市	安定區	六塊寮段	261-2	232	特定專用區	養殖用地	64.207
130	臺南市	安定區	六塊寮段	261-20	232	特定專用區	養殖用地	122.575
131	臺南市	安定區	六塊寮段	261-20	238	特定專用區	養殖用地	1.567
132	臺南市	安定區	六塊寮段	261-21	218-2	特定專用區	養殖用地	254.606
133	臺南市	安定區	六塊寮段	261-21	230-1	特定專用區	養殖用地	6881.272
134	臺南市	安定區	六塊寮段	261-21	218	特定專用區	養殖用地	15.477
135	臺南市	安定區	六塊寮段	261-21	230	特定專用區	養殖用地	6900.263
136	臺南市	安定區	六塊寮段	261-21	231-1	特定專用區	養殖用地	7211.614
137	臺南市	安定區	六塊寮段	261-21	231	特定專用區	養殖用地	4824.468
138	臺南市	安定區	六塊寮段	261-21	231-2	特定專用區	養殖用地	4937.842
139	臺南市	安定區	六塊寮段	261-21	225	特定專用區	養殖用地	6460.557
140	臺南市	安定區	六塊寮段	261-21	225-1	特定專用區	養殖用地	197.549
141	臺南市	安定區	六塊寮段	261-22	218-2	特定專用區	水利用地	324.898
142	臺南市	安定區	六塊寮段	261-22	218	特定專用區	水利用地	153.81
143	臺南市	安定區	六塊寮段	261-23	391-1	特定專用區	養殖用地	5488.593
144	臺南市	安定區	六塊寮段	261-23	218-3	特定專用區	養殖用地	1848.44
145	臺南市	安定區	六塊寮段	261-23	391	特定專用區	養殖用地	155.916
146	臺南市	安定區	六塊寮段	261-23	218-1	特定專用區	養殖用地	1746.651
147	臺南市	安定區	六塊寮段	261-23	218-2	特定專用區	養殖用地	3389.551
148	臺南市	安定區	六塊寮段	261-23	218	特定專用區	養殖用地	3193.472
149	臺南市	安定區	六塊寮段	261-3	216-3	特定專用區	養殖用地	2219.414
150	臺南市	安定區	六塊寮段	261-4	268	特定專用區	特定目的事業用地	209.227
151	臺南市	安定區	六塊寮段	262-3	276	特定專用區	農牧用地	9.044
152	臺南市	安定區	港口段	263	142	一般農業區	農牧用地	3921.455
153	臺南市	安定區	六塊寮段	263	276	特定專用區	農牧用地	96.451
154	臺南市	安定區	港口段	264	143	一般農業區	養殖用地	2349.335

155	臺南市	安定區	港口段	264	148	一般農業區	養殖用地	388.029
156	臺南市	安定區	港口段	264	142	一般農業區	養殖用地	915.312
157	臺南市	安定區	港口段	265	189	一般農業區	養殖用地	567.678
158	臺南市	安定區	港口段	265	143	一般農業區	養殖用地	2666.117
159	臺南市	安定區	港口段	265	142	一般農業區	養殖用地	101.579
160	臺南市	安定區	港口段	266	189	一般農業區	農牧用地	198.035
161	臺南市	安定區	港口段	266	142	一般農業區	農牧用地	2014.766
162	臺南市	安定區	港口段	267	189	一般農業區	養殖用地	3193.238
163	臺南市	安定區	港口段	267	190	一般農業區	養殖用地	0.776
164	臺南市	安定區	港口段	268-1	190	一般農業區	農牧用地	2973.33
165	臺南市	安定區	港口段	268-1	189	一般農業區	農牧用地	33.954
166	臺南市	安定區	港口段	268-2	190	一般農業區	農牧用地	3586.189
167	臺南市	安定區	港口段	269-18	190	一般農業區	農牧用地	1757.59
168	臺南市	安定區	六塊寮段	270	276	特定專用區	農牧用地	161.648
169	臺南市	安定區	六塊寮段	278	223	一般農業區	養殖用地	4104.329
170	臺南市	安定區	六塊寮段	278-1	223	一般農業區	養殖用地	4022.391
171	臺南市	安定區	六塊寮段	279	223	一般農業區	農牧用地	106.81
172	臺南市	安定區	六塊寮段	279	224	一般農業區	農牧用地	3357.114
173	臺南市	安定區	六塊寮段	279	223	一般農業區	農牧用地	107.612
174	臺南市	安定區	六塊寮段	279-1	223	一般農業區	農牧用地	387.018
175	臺南市	安定區	六塊寮段	279-1	224-1	一般農業區	農牧用地	3640.011
176	臺南市	安定區	六塊寮段	279-1	224	一般農業區	農牧用地	325.013
177	臺南市	安定區	六塊寮段	279-2	223	一般農業區	水利用地	10.137
178	臺南市	安定區	六塊寮段	279-2	224	一般農業區	水利用地	140.001
179	臺南市	安定區	六塊寮段	280	224-1	一般農業區	養殖用地	467.217
180	臺南市	安定區	六塊寮段	280	237	一般農業區	養殖用地	6747.239
181	臺南市	安定區	六塊寮段	280	238	一般農業區	養殖用地	6006.711
182	臺南市	安定區	六塊寮段	280	224	一般農業區	養殖用地	345.112
183	臺南市	安定區	六塊寮段	280	235	一般農業區	養殖用地	7356.12
184	臺南市	安定區	六塊寮段	280	236	一般農業區	養殖用地	8764.779
185	臺南市	安定區	六塊寮段	280-15	408-1	一般農業區	養殖用地	105.651
186	臺南市	安定區	六塊寮段	280-16	408-1	一般農業區	養殖用地	2997.308
187	臺南市	安定區	六塊寮段	280-18	408-1	一般農業區	養殖用地	845.777
188	臺南市	安定區	六塊寮段	280-5	240	一般農業區	養殖用地	378.218
189	臺南市	安定區	六塊寮段	280-5	239	一般農業區	養殖用地	540.722
190	臺南市	安定區	六塊寮段	280-5	243	一般農業區	養殖用地	244.212
191	臺南市	安定區	六塊寮段	281	244	一般農業區	養殖用地	407.373
192	臺南市	安定區	六塊寮段	281	239	一般農業區	養殖用地	533.139
193	臺南市	安定區	六塊寮段	281-2	244	一般農業區	養殖用地	910.006
194	臺南市	安定區	六塊寮段	281-2	239	一般農業區	養殖用地	1575.637
195	臺南市	安定區	六塊寮段	281-4	408-1	一般農業區	養殖用地	210.619
196	臺南市	安定區	六塊寮段	281-5	239	一般農業區	養殖用地	2495.756
197	臺南市	安定區	六塊寮段	281-5	240	一般農業區	養殖用地	437.031
198	臺南市	安定區	六塊寮段	282	244	一般農業區	養殖用地	553.735
199	臺南市	安定區	六塊寮段	282	239	一般農業區	養殖用地	1440.287
200	臺南市	安定區	六塊寮段	283	281	一般農業區	養殖用地	2.057
201	臺南市	安定區	六塊寮段	283	242-3	一般農業區	養殖用地	3433.367
202	臺南市	安定區	六塊寮段	283	242-2	一般農業區	養殖用地	824.21
203	臺南市	安定區	六塊寮段	283-1	242-2	一般農業區	養殖用地	1363.48
204	臺南市	安定區	六塊寮段	283-1	244	一般農業區	養殖用地	576.939
205	臺南市	安定區	六塊寮段	283-1	244	一般農業區	養殖用地	637.489
206	臺南市	安定區	六塊寮段	283-2	242-2	一般農業區	養殖用地	82.002

207	臺南市	安定區	六塊寮段	283-2	244	一般農業區	養殖用地	1393.762
208	臺南市	安定區	六塊寮段	284	242-2	一般農業區	養殖用地	374.129
209	臺南市	安定區	六塊寮段	285	223	一般農業區	養殖用地	11.747
210	臺南市	安定區	六塊寮段	285	242-2	一般農業區	養殖用地	78.365
211	臺南市	安定區	六塊寮段	285	224	一般農業區	養殖用地	15.902
212	臺南市	安定區	六塊寮段	285-1	224	一般農業區	養殖用地	24.047
213	臺南市	安定區	六塊寮段	285-1	235	一般農業區	養殖用地	832.814
214	臺南市	安定區	六塊寮段	286	242-3	一般農業區	養殖用地	3464.143
215	臺南市	安定區	六塊寮段	286	223	一般農業區	養殖用地	12.198
216	臺南市	安定區	六塊寮段	286	242-2	一般農業區	養殖用地	78.987
217	臺南市	安定區	六塊寮段	287	242-3	一般農業區	養殖用地	1703.909
218	臺南市	安定區	六塊寮段	287	242-2	一般農業區	養殖用地	230.659
219	臺南市	安定區	六塊寮段	287-1	242-3	一般農業區	養殖用地	1729.349
220	臺南市	安定區	六塊寮段	287-1	281	一般農業區	養殖用地	0.261
221	臺南市	安定區	六塊寮段	287-1	242-2	一般農業區	養殖用地	220.169
222	臺南市	安定區	六塊寮段	289	276	特定專用區	農牧用地	297.249
223	臺南市	安定區	六塊寮段	290	282	一般農業區	養殖用地	1746.858
224	臺南市	安定區	六塊寮段	290	281	一般農業區	養殖用地	4381.486
225	臺南市	安定區	六塊寮段	290	279	一般農業區	養殖用地	53.842
226	臺南市	安定區	六塊寮段	291	281	一般農業區	養殖用地	1278.104
227	臺南市	安定區	六塊寮段	292	281	一般農業區	養殖用地	1499.574
228	臺南市	安定區	六塊寮段	293	281	一般農業區	養殖用地	39.777
229	臺南市	安定區	六塊寮段	293	242-3	一般農業區	養殖用地	1471.124
230	臺南市	安定區	六塊寮段	293	284	一般農業區	養殖用地	59.298
231	臺南市	安定區	六塊寮段	293	242-2	一般農業區	養殖用地	286.168
232	臺南市	安定區	六塊寮段	293-2	244	一般農業區	養殖用地	1076.805
233	臺南市	安定區	六塊寮段	293-2	239	一般農業區	養殖用地	113.702
234	臺南市	安定區	六塊寮段	294	242	一般農業區	養殖用地	2258.864
235	臺南市	安定區	六塊寮段	294	243	一般農業區	養殖用地	3954.116
236	臺南市	安定區	六塊寮段	294	239	一般農業區	養殖用地	618.633
237	臺南市	安定區	六塊寮段	295	242	一般農業區	養殖用地	4075.971
238	臺南市	安定區	六塊寮段	296	284	一般農業區	養殖用地	2126.671
239	臺南市	安定區	六塊寮段	297	284	一般農業區	養殖用地	2466.863
240	臺南市	安定區	六塊寮段	298	283	一般農業區	養殖用地	1767.167
241	臺南市	安定區	六塊寮段	298	284	一般農業區	養殖用地	1351.547
242	臺南市	安定區	六塊寮段	299	280	一般農業區	養殖用地	64.105
243	臺南市	安定區	六塊寮段	299	283	一般農業區	養殖用地	2495.185
244	臺南市	安定區	六塊寮段	300	281	一般農業區	養殖用地	580.01
245	臺南市	安定區	六塊寮段	300	280	一般農業區	養殖用地	2221.375
246	臺南市	安定區	六塊寮段	301	281	一般農業區	養殖用地	498.488
247	臺南市	安定區	六塊寮段	301	280	一般農業區	養殖用地	2062.68
248	臺南市	安定區	六塊寮段	302	281	一般農業區	養殖用地	403.59
249	臺南市	安定區	六塊寮段	302	280	一般農業區	養殖用地	3256.78
250	臺南市	安定區	六塊寮段	303	279	一般農業區	養殖用地	4525.291
251	臺南市	安定區	六塊寮段	303	281	一般農業區	養殖用地	22.065
252	臺南市	安定區	六塊寮段	303	280	一般農業區	養殖用地	418.294
253	臺南市	安定區	六塊寮段	304	273	一般農業區	農牧用地	5294.863
254	臺南市	安定區	六塊寮段	304	276	一般農業區	農牧用地	6976.674
255	臺南市	安定區	六塊寮段	304	278	一般農業區	農牧用地	12140.064
256	臺南市	安定區	六塊寮段	304	282-1	一般農業區	農牧用地	1736.377
257	臺南市	安定區	六塊寮段	304	269	一般農業區	農牧用地	18.426
258	臺南市	安定區	六塊寮段	304	282	一般農業區	農牧用地	477.966

259	臺南市	安定區	六塊寮段	304	279	一般農業區	農牧用地	3032.791
260	臺南市	安定區	六塊寮段	304	279	一般農業區	農牧用地	0.494
261	臺南市	安定區	六塊寮段	304-1	272-1	一般農業區	養殖用地	25.551
262	臺南市	安定區	六塊寮段	304-1	299-1	一般農業區	養殖用地	4287.482
263	臺南市	安定區	六塊寮段	304-1	299-2	一般農業區	養殖用地	3930.662
264	臺南市	安定區	六塊寮段	304-2	272	一般農業區	農牧用地	1.142
265	臺南市	安定區	六塊寮段	304-2	269	一般農業區	農牧用地	1854.103
266	臺南市	安定區	六塊寮段	304-3	273	一般農業區	農牧用地	3164.907
267	臺南市	安定區	六塊寮段	304-3	272	一般農業區	農牧用地	100.355
268	臺南市	安定區	六塊寮段	304-3	269	一般農業區	農牧用地	4923.205
269	臺南市	安定區	六塊寮段	304-4	272	一般農業區	農牧用地	6.427
270	臺南市	安定區	六塊寮段	304-4	269	一般農業區	農牧用地	1868.058
271	臺南市	安定區	六塊寮段	304-5	272	一般農業區	農牧用地	11.712
272	臺南市	安定區	六塊寮段	304-5	299-1	一般農業區	農牧用地	137.877
273	臺南市	安定區	六塊寮段	304-5	269	一般農業區	農牧用地	1237.218
274	臺南市	安定區	六塊寮段	304-5	299-2	一般農業區	農牧用地	300.095
275	臺南市	安定區	六塊寮段	304-6	272-1	一般農業區	養殖用地	190.489
276	臺南市	安定區	六塊寮段	304-6	272	一般農業區	養殖用地	7.653
277	臺南市	安定區	六塊寮段	304-7	272-1	一般農業區	養殖用地	3021.378
278	臺南市	安定區	六塊寮段	304-7	272	一般農業區	養殖用地	4761.473
279	臺南市	安定區	六塊寮段	9105	299-2	暫未編定	暫未編定	212.512
280	臺南市	安定區	六塊寮段	9105	269	暫未編定	暫未編定	28.961
281	臺南市	安定區	六塊寮段	9105	278	暫未編定	暫未編定	93.898
282	臺南市	安定區	六塊寮段	9105	280	暫未編定	暫未編定	310.34
283	臺南市	安定區	六塊寮段	9105	284	暫未編定	暫未編定	86.973
284	臺南市	安定區	六塊寮段	9105	242	暫未編定	暫未編定	16.885
285	臺南市	安定區	六塊寮段	9105	243	暫未編定	暫未編定	14.897
286	臺南市	安定區	六塊寮段	9105	243	暫未編定	暫未編定	32.203
287	臺南市	安定區	港口段	9287	190	暫未編定	暫未編定	443.425
288	臺南市	安定區	港口段	9287	189	暫未編定	暫未編定	585.749
289	臺南市	安定區	港口段	9287	143	暫未編定	暫未編定	821.404
290	臺南市	安定區	港口段	9287	148	暫未編定	暫未編定	416.501
291	臺南市	安定區	港口段	9287	142	暫未編定	暫未編定	616.591
292	臺南市	安定區	港口段	9287	141	暫未編定	暫未編定	846.385
293	臺南市	安定區	港口段	9287	137	暫未編定	暫未編定	28.766
294	臺南市	安定區	港口段	9287	137	暫未編定	暫未編定	5.79
295	臺南市	安定區	港口段	9287	146	暫未編定	暫未編定	1.614
296	臺南市	安定區	港口段	9287	146	暫未編定	暫未編定	0.033
297	臺南市	安定區	港口段	240	145	一般農業區	養殖用地	12.382
298	臺南市	安定區	港口段	240	146	一般農業區	養殖用地	526.821
299	臺南市	安定區	港口段	240-21	145	一般農業區	養殖用地	39.681
300	臺南市	安定區	港口段	240-21	146	一般農業區	養殖用地	2094.463
301	臺南市	安定區	港口段	240-22	145	一般農業區	養殖用地	56.1
302	臺南市	安定區	港口段	240-22	146	一般農業區	養殖用地	2100.19
303	臺南市	安定區	港口段	240-23	145	一般農業區	養殖用地	36.762
304	臺南市	安定區	港口段	240-23	146	一般農業區	養殖用地	1966.16

「公告嘉義縣及臺南市可優先推動漁業經營結合綠能之區位範圍」- 台南市新市區								
項次	縣市	鄉鎮區	段名	地號	魚塭號	使用分區	使用地類別	魚塭面積(平方公尺)
1	臺南市	新市區	大洲段	800-1	365	暫未編定	暫未編定	12598.662
2	臺南市	新市區	大洲段	800-1	402-1	暫未編定	暫未編定	3290.398
3	臺南市	新市區	大洲段	800-1	402-3	暫未編定	暫未編定	797.08
4	臺南市	新市區	大洲段	800-19	402-3	暫未編定	暫未編定	186.528
5	臺南市	新市區	大洲段	800-21	409	暫未編定	暫未編定	16.651
6	臺南市	新市區	大洲段	800-22	408-1	暫未編定	暫未編定	120.499
7	臺南市	新市區	大洲段	800-3	367	暫未編定	暫未編定	186.219
8	臺南市	新市區	大洲段	800-3	368	暫未編定	暫未編定	345.766
9	臺南市	新市區	大洲段	800-30	400	暫未編定	暫未編定	1.469
10	臺南市	新市區	大洲段	800-30	367	暫未編定	暫未編定	56.067
11	臺南市	新市區	大洲段	800-31	400	暫未編定	暫未編定	729.949
12	臺南市	新市區	大洲段	800-31	362-2	暫未編定	暫未編定	3603.226
13	臺南市	新市區	大洲段	800-31	366	暫未編定	暫未編定	5623.768
14	臺南市	新市區	大洲段	800-31	367	暫未編定	暫未編定	5078.07
15	臺南市	新市區	大洲段	800-31	362	暫未編定	暫未編定	1710.018
16	臺南市	新市區	大洲段	800-31	368	暫未編定	暫未編定	7600.821
17	臺南市	新市區	大洲段	800-32	399	暫未編定	暫未編定	208.175
18	臺南市	新市區	大洲段	800-32	359	暫未編定	暫未編定	7892.732
19	臺南市	新市區	大洲段	800-32	358	暫未編定	暫未編定	1731.459
20	臺南市	新市區	大洲段	800-32	361-1	暫未編定	暫未編定	4660.398
21	臺南市	新市區	大洲段	800-33	399	暫未編定	暫未編定	81.35
22	臺南市	新市區	大洲段	800-38	367	暫未編定	暫未編定	206.519
23	臺南市	新市區	大洲段	800-38	368	暫未編定	暫未編定	321.364
24	臺南市	新市區	大洲段	800-39	366	暫未編定	暫未編定	19.562
25	臺南市	新市區	大洲段	800-39	368	暫未編定	暫未編定	131.57
26	臺南市	新市區	大洲段	800-51	361-1	暫未編定	暫未編定	146.635
27	臺南市	新市區	大洲段	800-56	367	暫未編定	暫未編定	20.969
28	臺南市	新市區	大洲段	800-56	368	暫未編定	暫未編定	269.634
29	臺南市	新市區	大洲段	807-1	374	暫未編定	暫未編定	4339.483
30	臺南市	新市區	大洲段	807-7	374	暫未編定	暫未編定	119.533
31	臺南市	新市區	大洲段	808-11	375	暫未編定	暫未編定	51.97
32	臺南市	新市區	大洲段	808-12	204	暫未編定	暫未編定	1289.425
33	臺南市	新市區	大洲段	808-12	376	暫未編定	暫未編定	6818.803
34	臺南市	新市區	大洲段	808-12	375	暫未編定	暫未編定	4365.557
35	臺南市	新市區	大洲段	808-13	376	暫未編定	暫未編定	85.277
36	臺南市	新市區	大洲段	808-14	376	暫未編定	暫未編定	5.738
37	臺南市	新市區	大洲段	808-18	377	暫未編定	暫未編定	168.775
38	臺南市	新市區	大洲段	808-18	216-2	暫未編定	暫未編定	471.452
39	臺南市	新市區	大洲段	808-18	216-3	暫未編定	暫未編定	19.15
40	臺南市	新市區	大洲段	808-3	217	暫未編定	暫未編定	818.773
41	臺南市	新市區	大洲段	808-4	216-2	暫未編定	暫未編定	2782.07
42	臺南市	新市區	大洲段	808-4	381-1	暫未編定	暫未編定	52.152
43	臺南市	新市區	大洲段	808-4	216-3	暫未編定	暫未編定	72.301
44	臺南市	新市區	大洲段	808-9	377	暫未編定	暫未編定	6989.391
45	臺南市	新市區	大洲段	808-9	378	暫未編定	暫未編定	7958.076

46	臺南市	新市區	大洲段	808-9	379	暫未編定	暫未編定	6907.937
47	臺南市	新市區	大洲段	808-9	374	暫未編定	暫未編定	406.334
48	臺南市	新市區	大洲段	809	379	暫未編定	暫未編定	3367.346
49	臺南市	新市區	大洲段	809	373	暫未編定	暫未編定	2756.23
50	臺南市	新市區	大洲段	809-1	408-1	暫未編定	暫未編定	2.735
51	臺南市	新市區	大洲段	809-10	381-1	暫未編定	暫未編定	2194.46
52	臺南市	新市區	大洲段	809-10	216-2	暫未編定	暫未編定	284.59
53	臺南市	新市區	大洲段	809-10	390	暫未編定	暫未編定	9701.095
54	臺南市	新市區	大洲段	809-10	216-3	暫未編定	暫未編定	2990.757
55	臺南市	新市區	大洲段	809-10	381	暫未編定	暫未編定	6095.115
56	臺南市	新市區	大洲段	809-10	384	暫未編定	暫未編定	3441.678
57	臺南市	新市區	大洲段	809-10	389	暫未編定	暫未編定	4184.403
58	臺南市	新市區	大洲段	809-10	389-1	暫未編定	暫未編定	6842.907
59	臺南市	新市區	大洲段	809-10	385	暫未編定	暫未編定	4167.275
60	臺南市	新市區	大洲段	809-11	392	暫未編定	暫未編定	11.356
61	臺南市	新市區	大洲段	809-11	396	暫未編定	暫未編定	33.944
62	臺南市	新市區	大洲段	809-12	391-1	暫未編定	暫未編定	564.976
63	臺南市	新市區	大洲段	809-12	391	暫未編定	暫未編定	6015.312
64	臺南市	新市區	大洲段	809-12	392	暫未編定	暫未編定	7827.146
65	臺南市	新市區	大洲段	809-12	218	暫未編定	暫未編定	2389.244
66	臺南市	新市區	大洲段	809-12	396	暫未編定	暫未編定	5812.226
67	臺南市	新市區	大洲段	809-12	394	暫未編定	暫未編定	5489.378
68	臺南市	新市區	大洲段	809-12	395-1	暫未編定	暫未編定	5109.848
69	臺南市	新市區	大洲段	809-12	395	暫未編定	暫未編定	4492.339
70	臺南市	新市區	大洲段	809-13	397	暫未編定	暫未編定	50.01
71	臺南市	新市區	大洲段	809-13	398-1	暫未編定	暫未編定	234.648
72	臺南市	新市區	大洲段	809-14	230	暫未編定	暫未編定	335.157
73	臺南市	新市區	大洲段	809-14	397	暫未編定	暫未編定	4398.446
74	臺南市	新市區	大洲段	809-14	398-1	暫未編定	暫未編定	4399.935
75	臺南市	新市區	大洲段	809-14	398	暫未編定	暫未編定	5079.148
76	臺南市	新市區	大洲段	809-14	225	暫未編定	暫未編定	1159.09
77	臺南市	新市區	大洲段	809-14	226	暫未編定	暫未編定	4032.865
78	臺南市	新市區	大洲段	809-14	225-1	暫未編定	暫未編定	3938.866
79	臺南市	新市區	大洲段	809-15	401-2	暫未編定	暫未編定	26.289
80	臺南市	新市區	大洲段	809-16	401-2	暫未編定	暫未編定	6906.489
81	臺南市	新市區	大洲段	809-16	401	暫未編定	暫未編定	5.614
82	臺南市	新市區	大洲段	809-16	401-1	暫未編定	暫未編定	806.176
83	臺南市	新市區	大洲段	809-16	404-5	暫未編定	暫未編定	2385.769
84	臺南市	新市區	大洲段	809-16	404-4	暫未編定	暫未編定	2585.71
85	臺南市	新市區	大洲段	809-16	404	暫未編定	暫未編定	742.972
86	臺南市	新市區	大洲段	809-16	404-1	暫未編定	暫未編定	2958.834
87	臺南市	新市區	大洲段	809-16	404-3	暫未編定	暫未編定	2705.171
88	臺南市	新市區	大洲段	809-16	404-2	暫未編定	暫未編定	1959.569
89	臺南市	新市區	大洲段	809-17	392	暫未編定	暫未編定	43.976
90	臺南市	新市區	大洲段	809-17	396	暫未編定	暫未編定	0.132
91	臺南市	新市區	大洲段	809-17	395-1	暫未編定	暫未編定	0.313
92	臺南市	新市區	大洲段	809-2	396	暫未編定	暫未編定	128.403

93	臺南市	新市區	大洲段	809-2	395	暫未編定	暫未編定	411.6
94	臺南市	新市區	大洲段	809-2	398-1	暫未編定	暫未編定	290.353
95	臺南市	新市區	大洲段	809-2	398	暫未編定	暫未編定	318.691
96	臺南市	新市區	大洲段	809-2	226	暫未編定	暫未編定	222.11
97	臺南市	新市區	大洲段	809-2	225-1	暫未編定	暫未編定	334.104
98	臺南市	新市區	大洲段	809-2	405-1	暫未編定	暫未編定	0.578
99	臺南市	新市區	大洲段	809-4	238	暫未編定	暫未編定	579.194
100	臺南市	新市區	大洲段	809-5	386	暫未編定	暫未編定	1124.532
101	臺南市	新市區	大洲段	809-6	405-1	暫未編定	暫未編定	2.563
102	臺南市	新市區	大洲段	809-6	405	暫未編定	暫未編定	146.316
103	臺南市	新市區	大洲段	809-7	405-1	暫未編定	暫未編定	11879.878
104	臺南市	新市區	大洲段	809-7	405	暫未編定	暫未編定	7473.92
105	臺南市	新市區	大洲段	809-7	408-1	暫未編定	暫未編定	596.408
106	臺南市	新市區	大洲段	809-8	408-1	暫未編定	暫未編定	1100.937
107	臺南市	新市區	大洲段	809-9	379	暫未編定	暫未編定	191.596
108	臺南市	新市區	大洲段	810	396	暫未編定	暫未編定	516.936
109	臺南市	新市區	大洲段	810-10	399	暫未編定	暫未編定	331.693
110	臺南市	新市區	大洲段	810-11	399	暫未編定	暫未編定	6217.286
111	臺南市	新市區	大洲段	810-11	399-1	暫未編定	暫未編定	5835.313
112	臺南市	新市區	大洲段	810-11	358	暫未編定	暫未編定	3024.347
113	臺南市	新市區	大洲段	810-12	400	暫未編定	暫未編定	0.518
114	臺南市	新市區	大洲段	810-13	386-1	暫未編定	暫未編定	6832.229
115	臺南市	新市區	大洲段	810-13	400	暫未編定	暫未編定	6365.862
116	臺南市	新市區	大洲段	810-13	386	暫未編定	暫未編定	5416.036
117	臺南市	新市區	大洲段	810-13	388	暫未編定	暫未編定	4847.864
118	臺南市	新市區	大洲段	810-13	362-2	暫未編定	暫未編定	55.35
119	臺南市	新市區	大洲段	810-13	362	暫未編定	暫未編定	1933.192
120	臺南市	新市區	大洲段	810-14	401-2	暫未編定	暫未編定	13.789
121	臺南市	新市區	大洲段	810-2	401-2	暫未編定	暫未編定	553.162
122	臺南市	新市區	大洲段	810-2	401	暫未編定	暫未編定	7193.117
123	臺南市	新市區	大洲段	810-2	365	暫未編定	暫未編定	10239.308
124	臺南市	新市區	大洲段	810-2	401-1	暫未編定	暫未編定	5496.507
125	臺南市	新市區	大洲段	810-2	404	暫未編定	暫未編定	3666.433
126	臺南市	新市區	大洲段	810-2	402	暫未編定	暫未編定	4386.716
127	臺南市	新市區	大洲段	810-2	404-2	暫未編定	暫未編定	2803.859
128	臺南市	新市區	大洲段	810-2	402-1	暫未編定	暫未編定	1898.068
129	臺南市	新市區	大洲段	810-2	402-2	暫未編定	暫未編定	4962.138
130	臺南市	新市區	大洲段	810-2	402-3	暫未編定	暫未編定	3033.533
131	臺南市	新市區	大洲段	810-3	405	暫未編定	暫未編定	375.333
132	臺南市	新市區	大洲段	810-4	405	暫未編定	暫未編定	3655
133	臺南市	新市區	大洲段	810-5	396	暫未編定	暫未編定	431.47
134	臺南市	新市區	大洲段	810-6	396	暫未編定	暫未編定	14.973
135	臺南市	新市區	大洲段	810-7	384	暫未編定	暫未編定	5326.578
136	臺南市	新市區	大洲段	810-7	385	暫未編定	暫未編定	3208.86
137	臺南市	新市區	大洲段	810-9	374	暫未編定	暫未編定	1227.548
138	臺南市	新市區	大洲段	810-9	373	暫未編定	暫未編定	3883.03
139	臺南市	新市區	大洲段	811-11	408-1	暫未編定	暫未編定	1844.698

140	臺南市	新市區	大洲段	811-13	411	暫未編定	暫未編定	3417.624
141	臺南市	新市區	大洲段	811-15	408-1	暫未編定	暫未編定	10.305
142	臺南市	新市區	大洲段	811-2	402-3	暫未編定	暫未編定	568.869
143	臺南市	新市區	大洲段	811-6	411	暫未編定	暫未編定	139.396
144	臺南市	新市區	大洲段	811-8	411	暫未編定	暫未編定	1191.407
145	臺南市	新市區	大洲段	811-8	409	暫未編定	暫未編定	13.987
146	臺南市	新市區	大洲段	811-8	409	暫未編定	暫未編定	127.579
147	臺南市	新市區	大洲段	811-8	1	暫未編定	暫未編定	1504.023
148	臺南市	新市區	大洲段	811-8	2	暫未編定	暫未編定	19.295
149	臺南市	新市區	大洲段	811-9	409	暫未編定	暫未編定	2631.016
150	臺南市	新市區	大洲段	811-9	2	暫未編定	暫未編定	1099.995
151	臺南市	新市區	大洲段	9730	408-1	暫未編定	暫未編定	488.869


「公告嘉義縣及臺南市可優先推動漁業經營結合綠能之區位範圍」 - 台南市安南區								
項次	縣市	鄉鎮區	段名	地號	魚塭號	使用分區	使用地類別	魚塭面積(平方公尺)
1	臺南市	安南區	和農段	243-2	2-1	暫未編定	暫未編定	4235.976
2	臺南市	安南區	和農段	243-2	9	暫未編定	暫未編定	1438.717
3	臺南市	安南區	和館段	12	240	暫未編定	暫未編定	0.843
4	臺南市	安南區	和館段	2	2-1	暫未編定	暫未編定	32.124
5	臺南市	安南區	和農段	242-3	9	暫未編定	暫未編定	2430.077
6	臺南市	安南區	和農段	243-1	411	暫未編定	暫未編定	244.105
7	臺南市	安南區	和農段	243-1	1	暫未編定	暫未編定	50.846
8	臺南市	安南區	和農段	243-2	1	暫未編定	暫未編定	3340.689
9	臺南市	安南區	和農段	243-2	2	暫未編定	暫未編定	3376.095
10	臺南市	安南區	和農段	243-2	411	暫未編定	暫未編定	175.909



圖例

漁電共生先行區

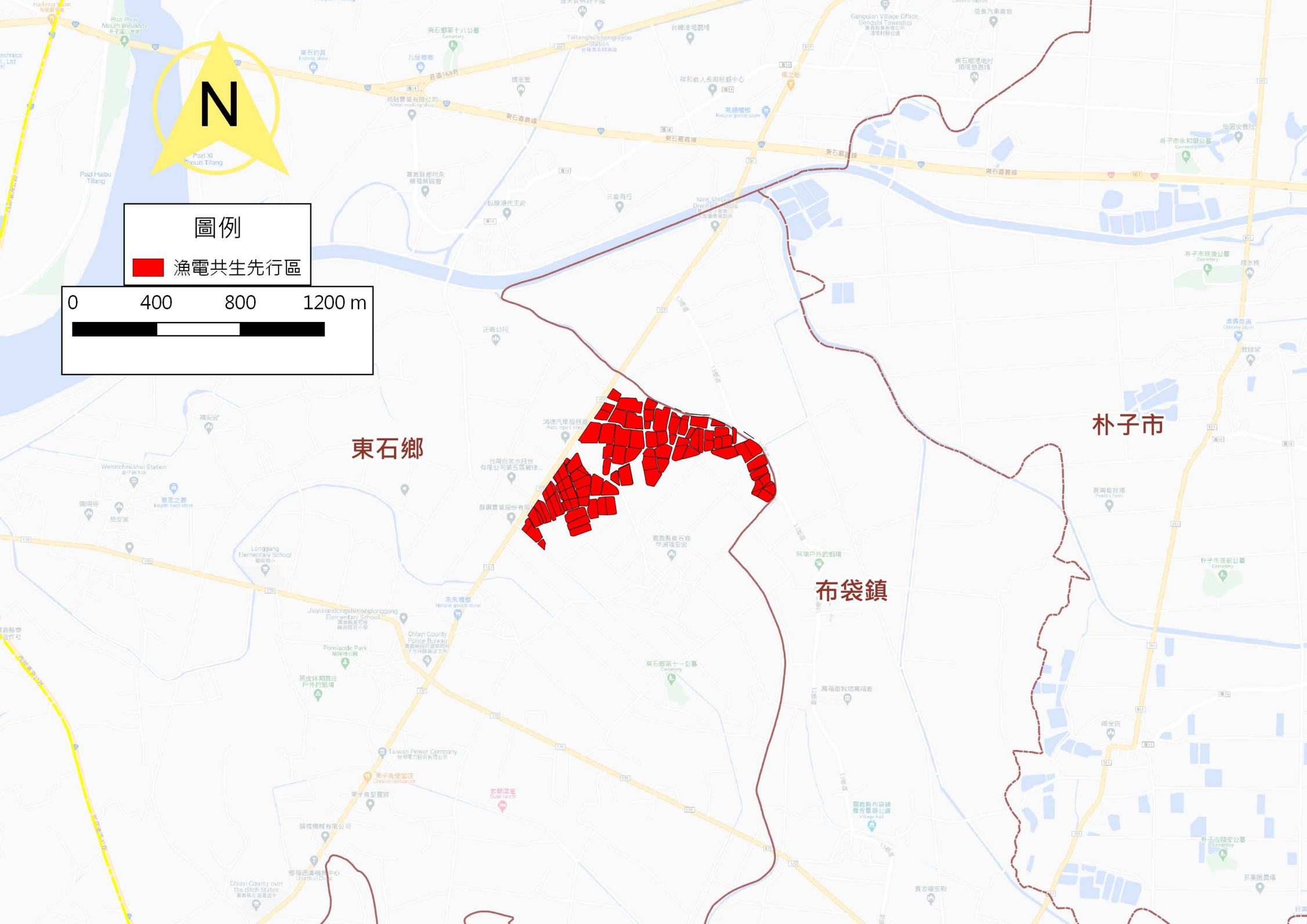
0 400 800 1200 m



東石鄉

朴子市

布袋鎮






圖例

漁電共生先行區

0 1000 2000 3000 m



東石鄉


朴子市

布袋鎮


義竹鄉



圖例

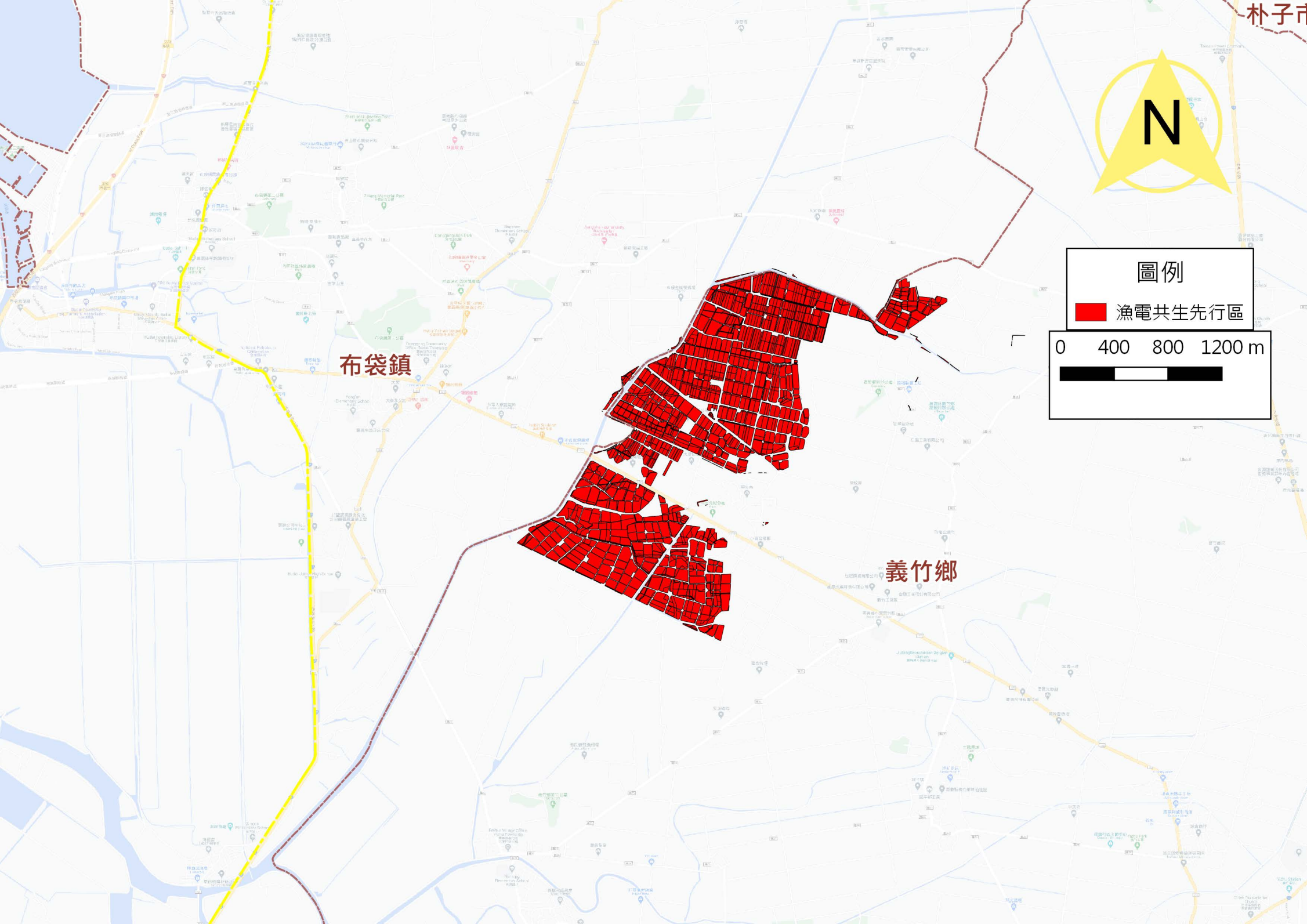
 漁電共生先行區

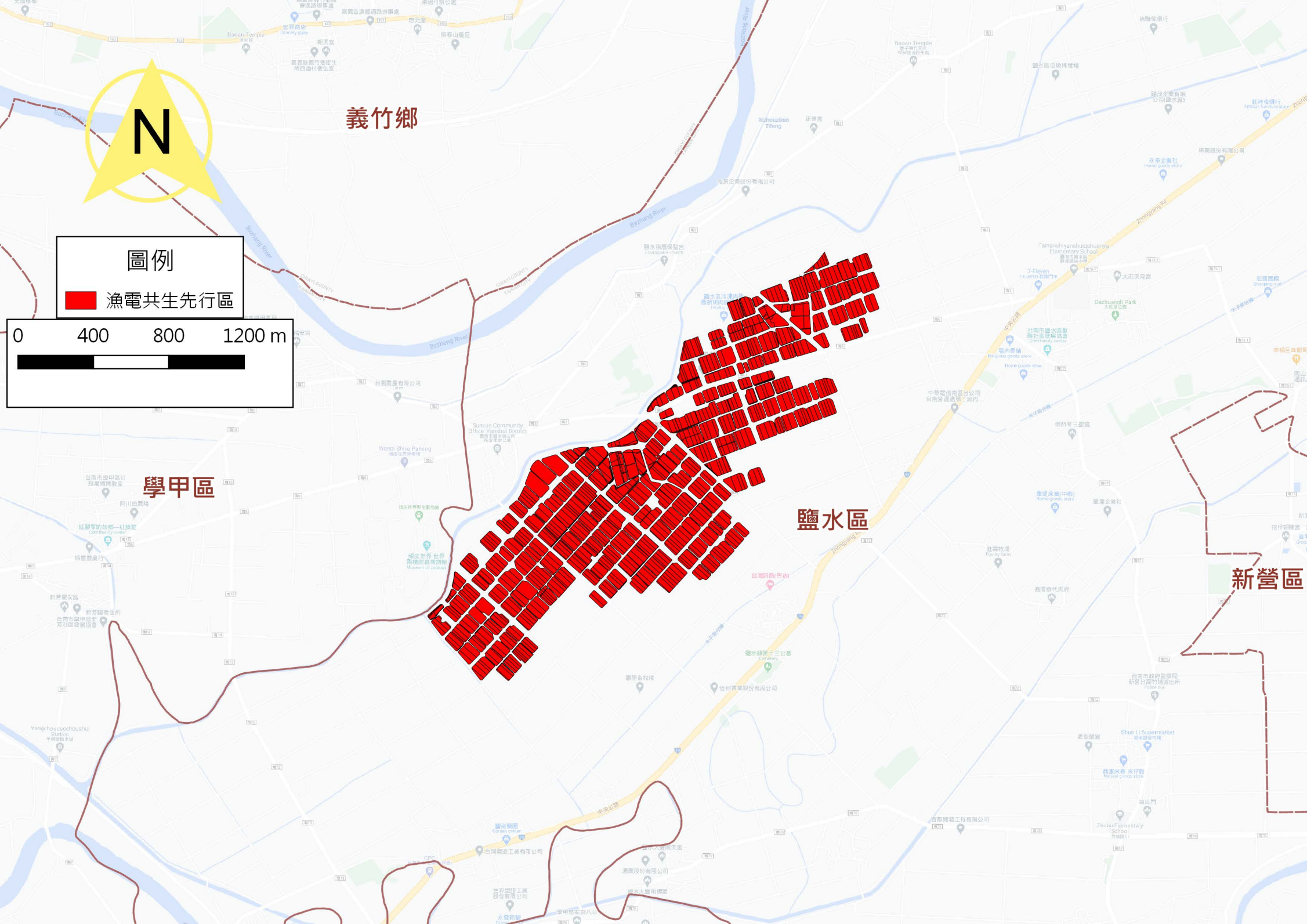
0 400 800 1200 m




布袋鎮

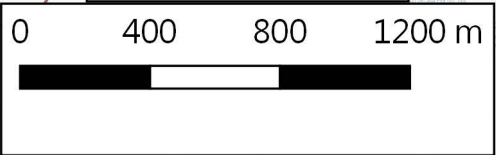
義竹鄉

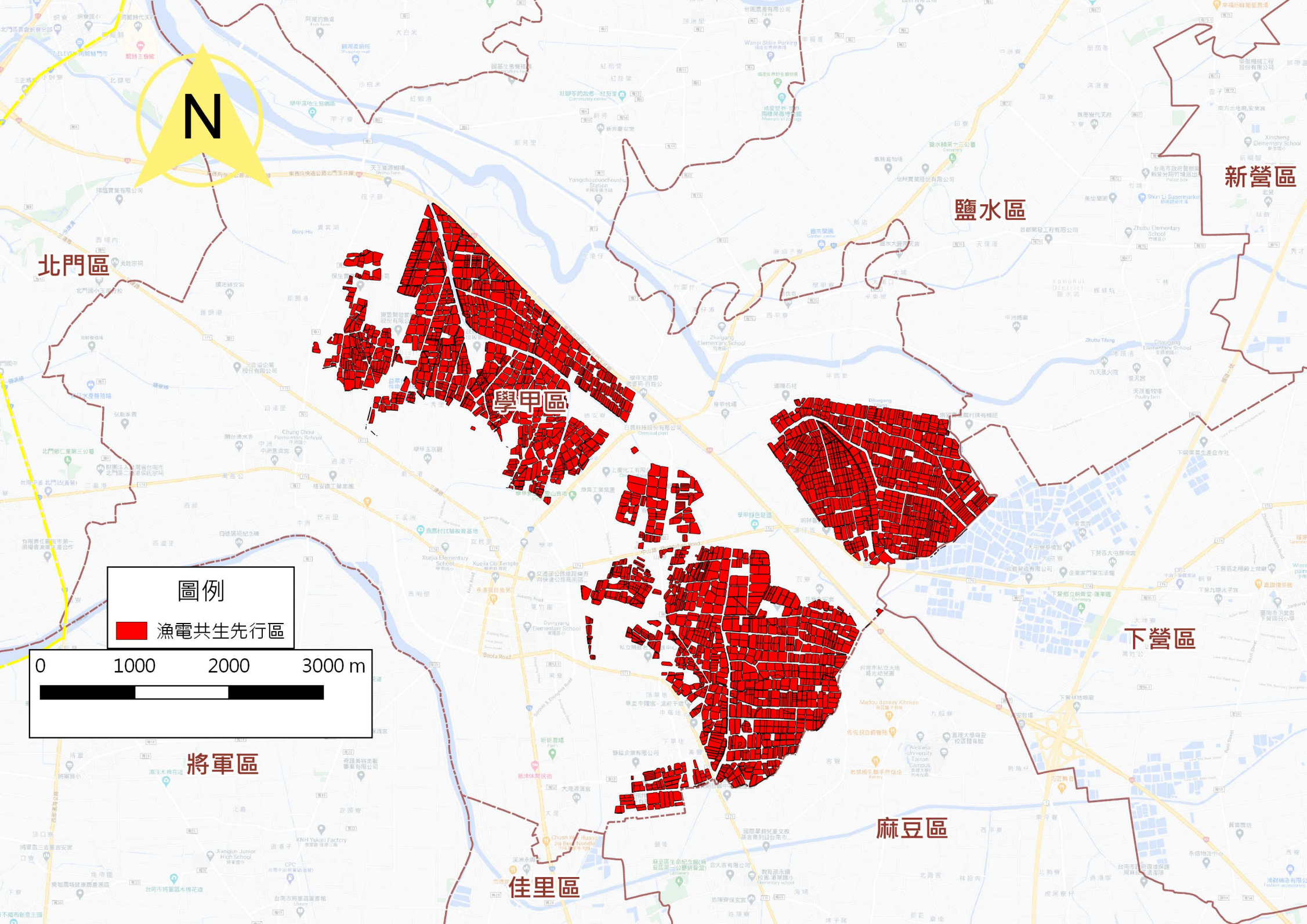




圖例

 漁電共生先行區





新營區

鹽水區

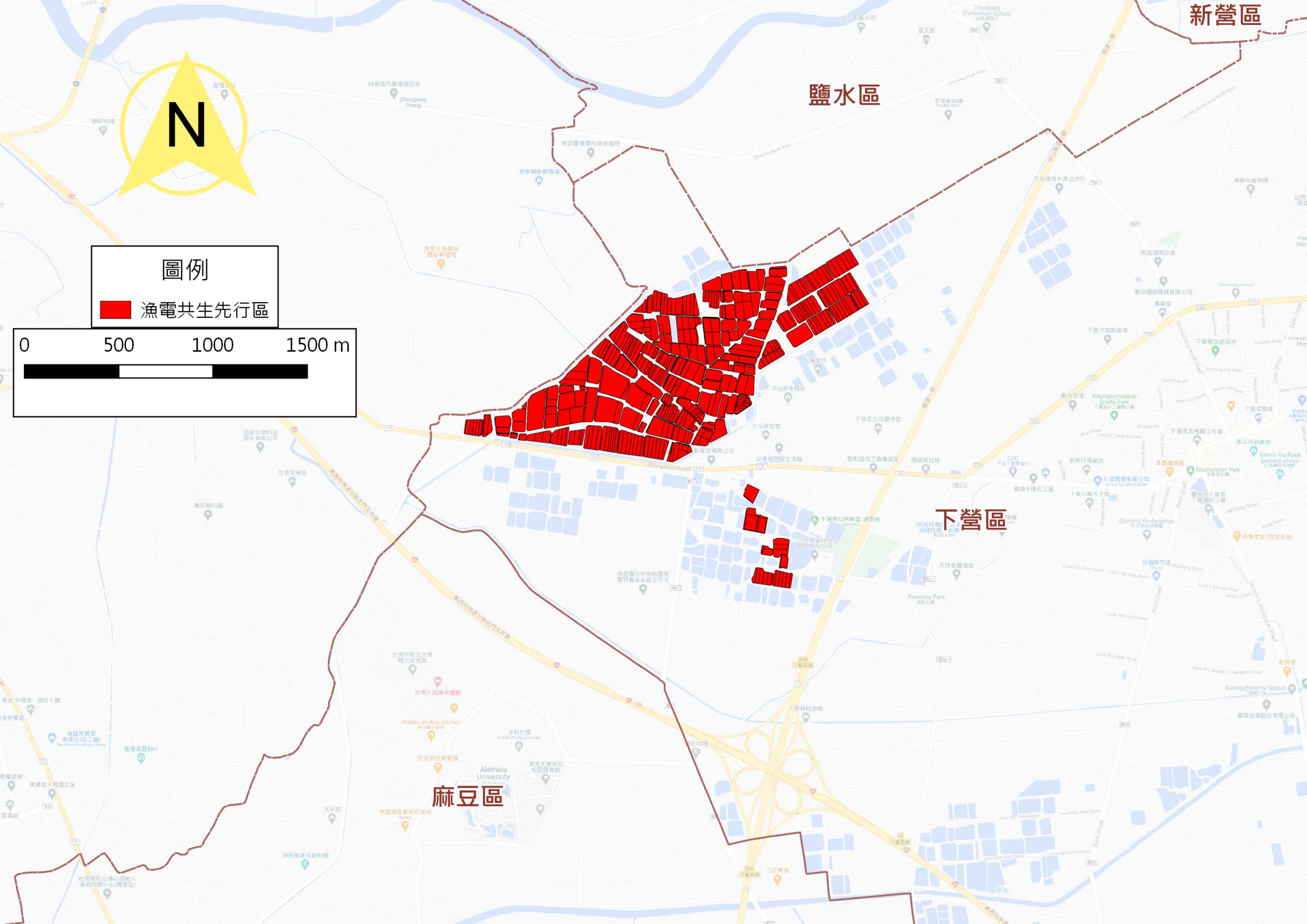
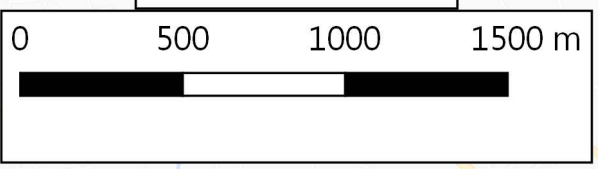
下營區

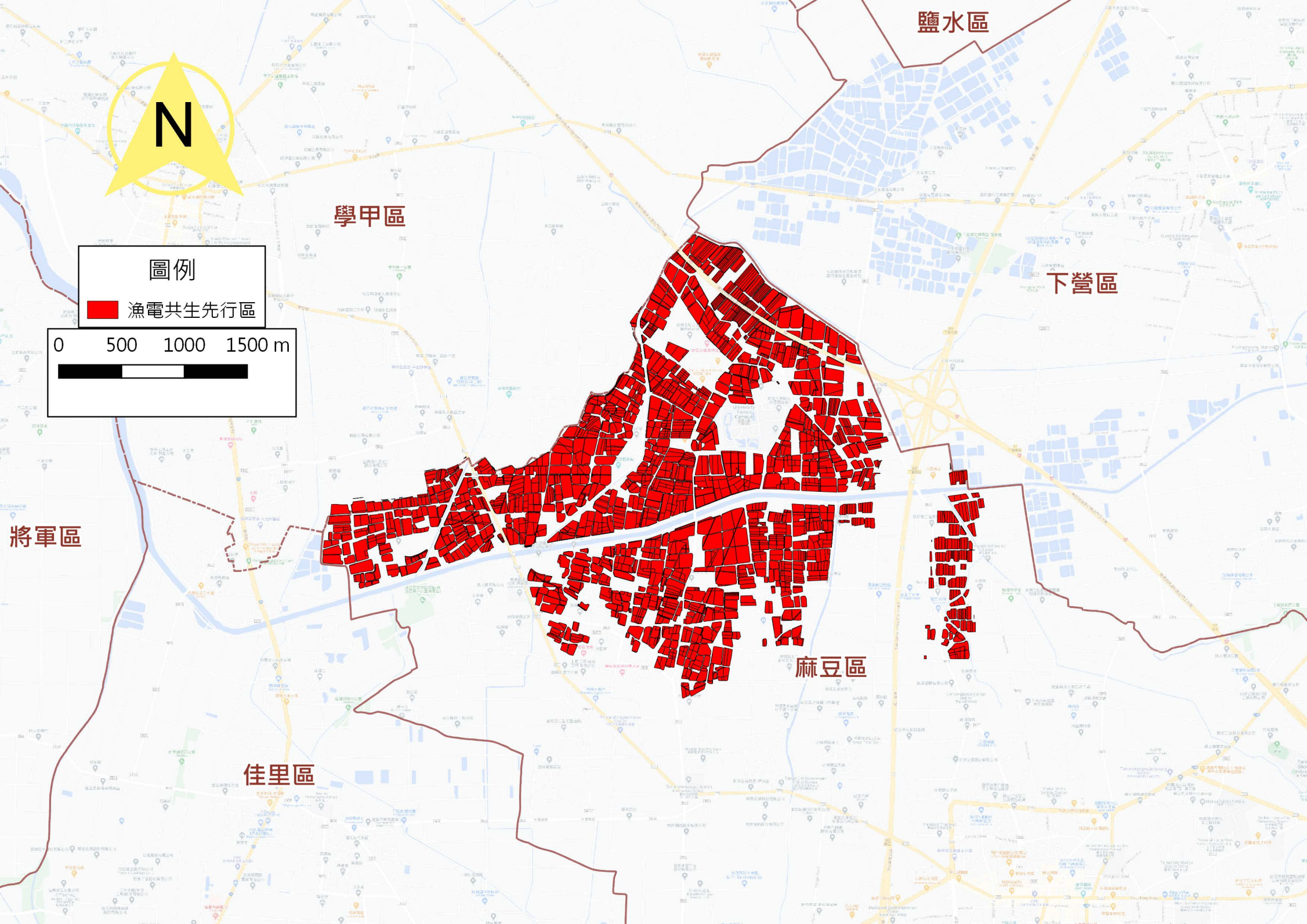
麻豆區

N

圖例

漁電共生先行區





鹽水區

學甲區

下營區

圖例

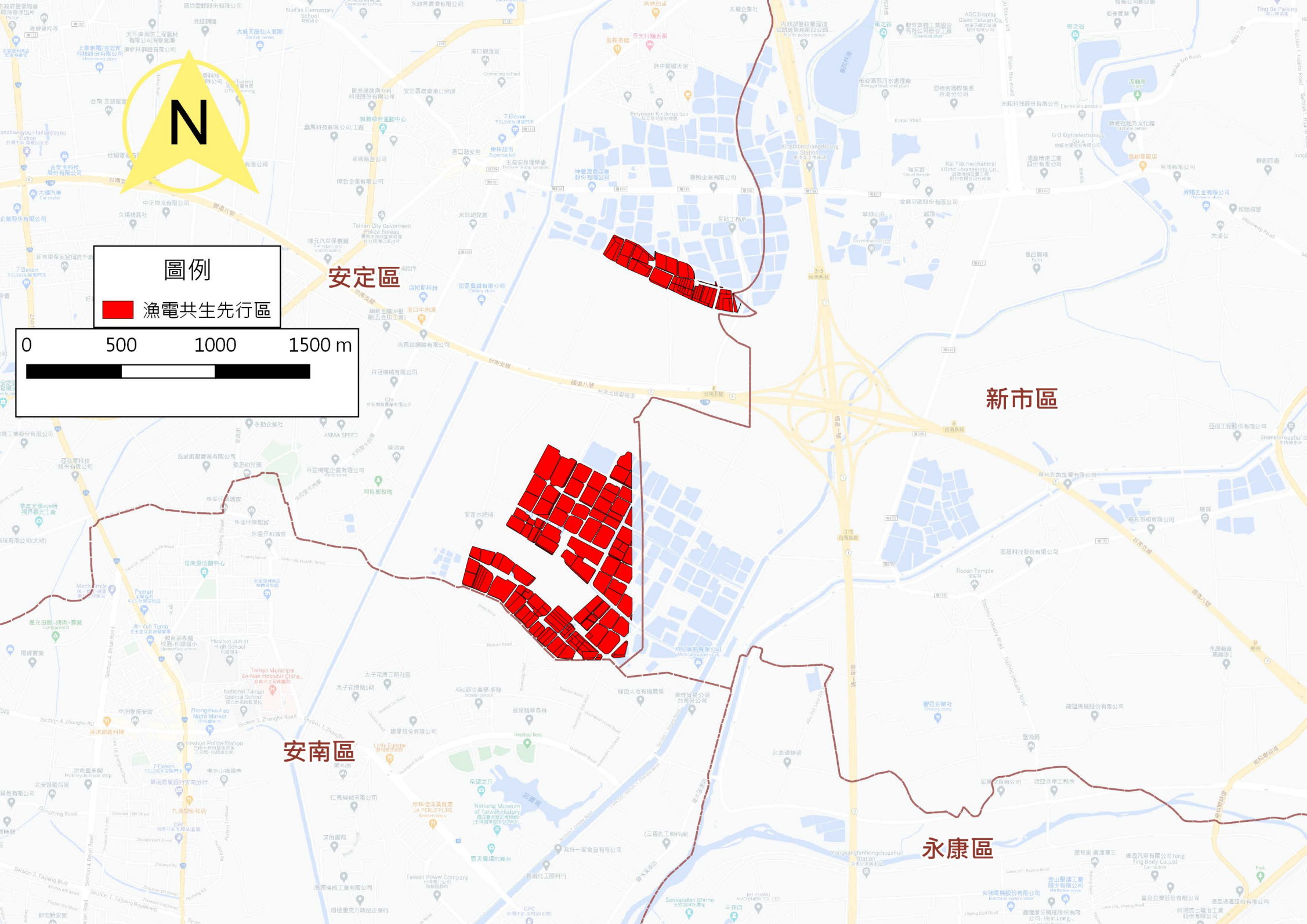
漁電共生先行區

0 500 1000 1500 m

將軍區

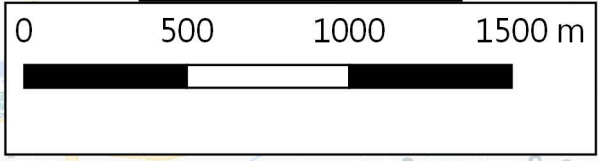
麻豆區

佳里區



圖例

漁電共生先行區

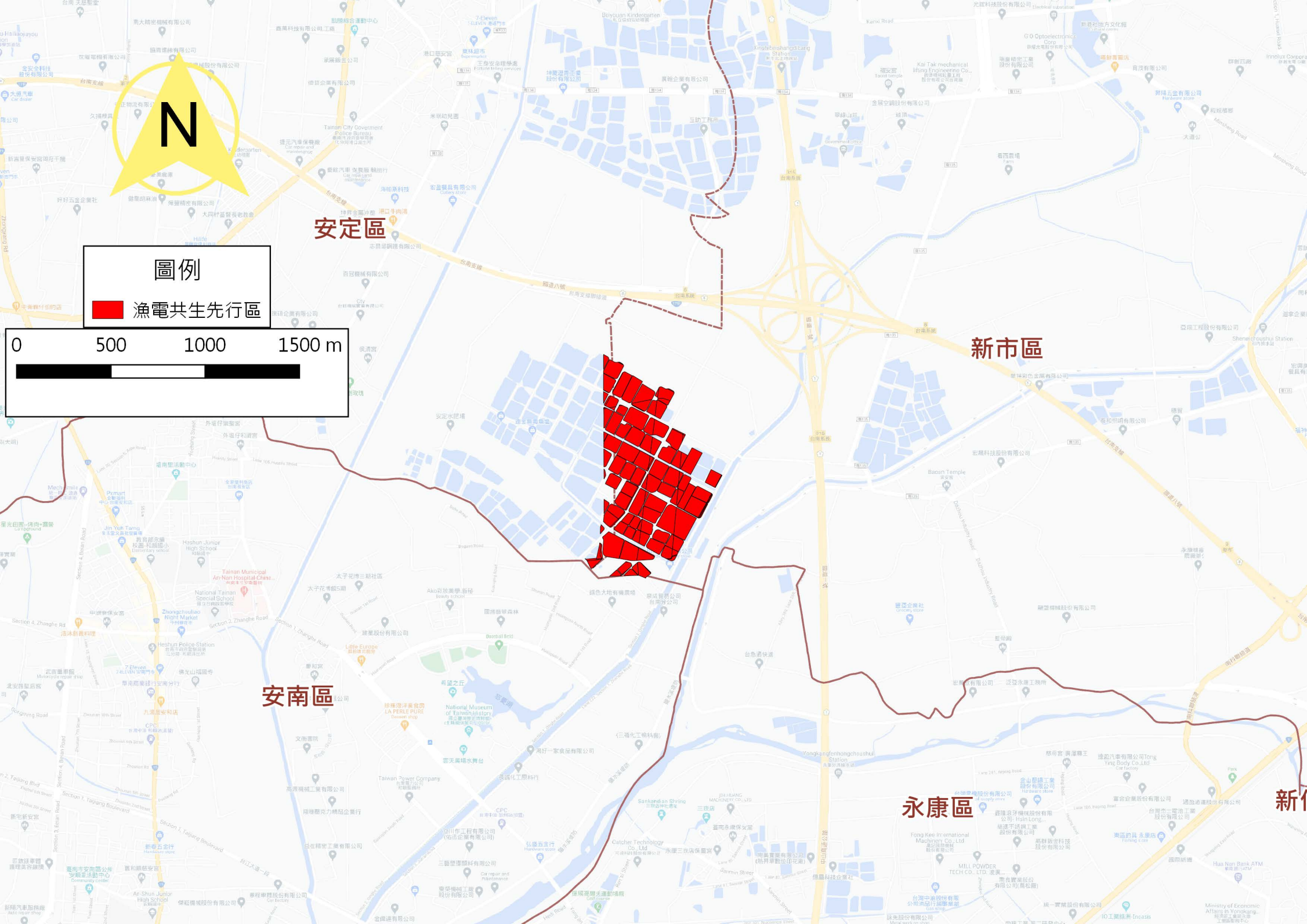


安定區

新市區

安南區

永康區



N

圖例

漁電共生先行區

0 500 1000 1500 m

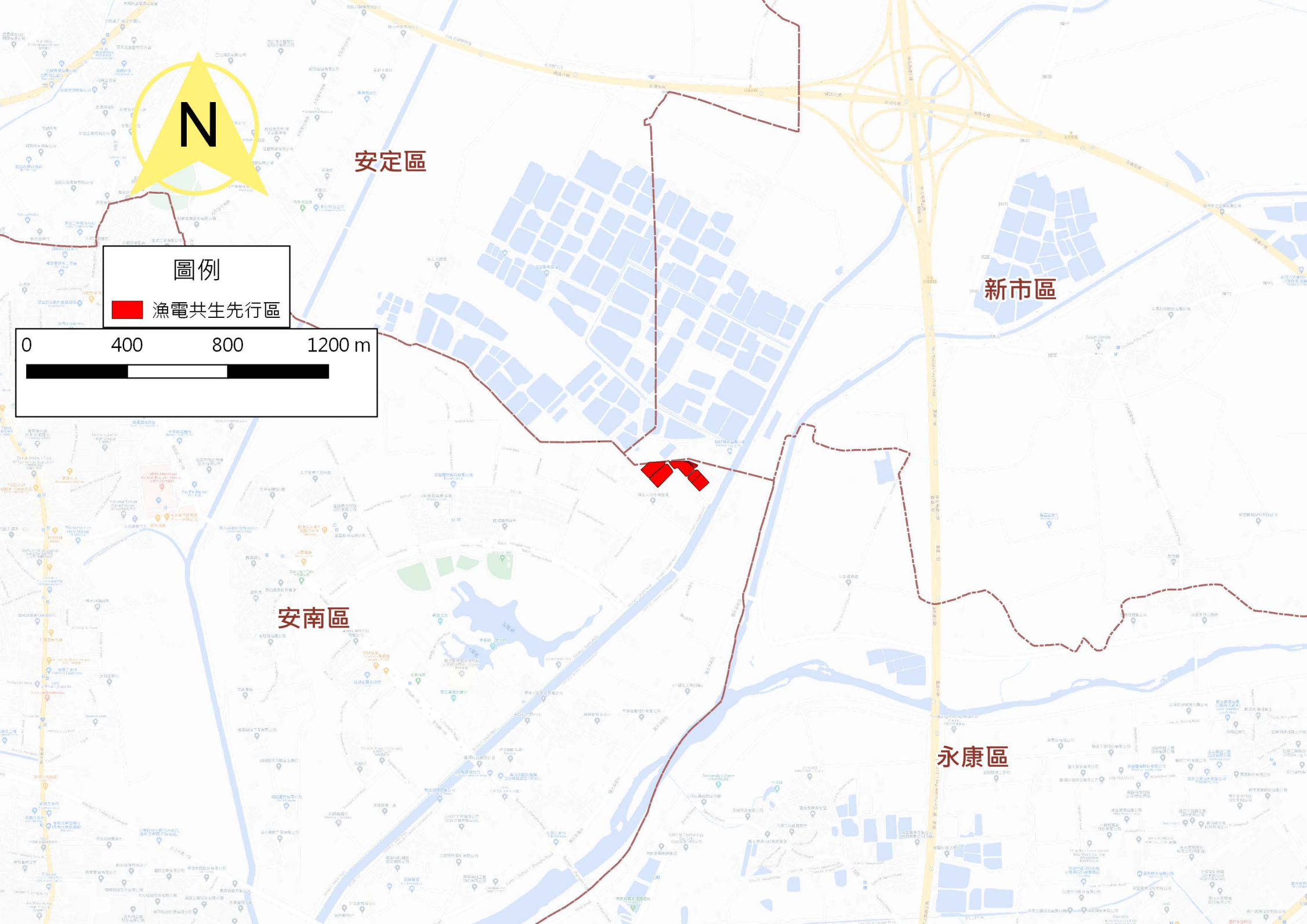
安定區

新市區

安南區

永康區

新化區



N

安定區

新市區

圖例

漁電共生先行區

0 400 800 1200 m

安南區

永康區