

## 金門縣政府 公告

發文日期：中華民國110年5月25日  
發文字號：府建漁字第1100041358號  
附件：如文



主旨：公告「金門縣底刺網禁漁區、禁漁期及有關限制事宜」。

依據：漁業法第四十四條第一項第四款及第九款。

公告事項：

- 一、為維護本縣沿岸海域棲地環境及漁業資源永續利用，特依漁業法訂定本限制事宜。
- 二、禁漁區之範圍以WGS-84座標系統定之，其範圍如下（詳細座標位置如附件一所示）：
  - (一)翟山至黑岩：平均低潮線起向外海延伸到A1至A6共六點連線之海域範圍。
  - (二)母嶼至北碇、復國墩：平均低潮線起向外海延伸到B1至B14共十四點連線之海域範圍。
  - (三)羅厝至十八羅漢礁：平均低潮線起向外海延伸到C1至C6共六點連線之海域範圍。
  - (四)新湖至料羅：平均低潮線起向外海延伸到D1至D3共三點連線之海域範圍。
- 三、每年農曆四月一日起至八月三十日止禁止漁船(筏)以底刺網網具進入禁漁區範圍內作業（底刺網網具構造如附件二）。
- 四、基於學術研究、教育及公共利益之目的，經本府核准者，不受前點規定之限制。
- 五、罰則：

- (一)違反公告事項者，依漁業法第六十五條第六款規定，處新臺幣三萬元以上十五萬元以下罰鍰。
- (二)經查獲違反公告事項規定者，其採捕或運載之漁獲物或漁具，本府得依漁業法第六十八條規定沒入。

縣長楊鎮浚

本案依分層負責規定授權業務主管決行

金門縣底刺網禁漁區範圍

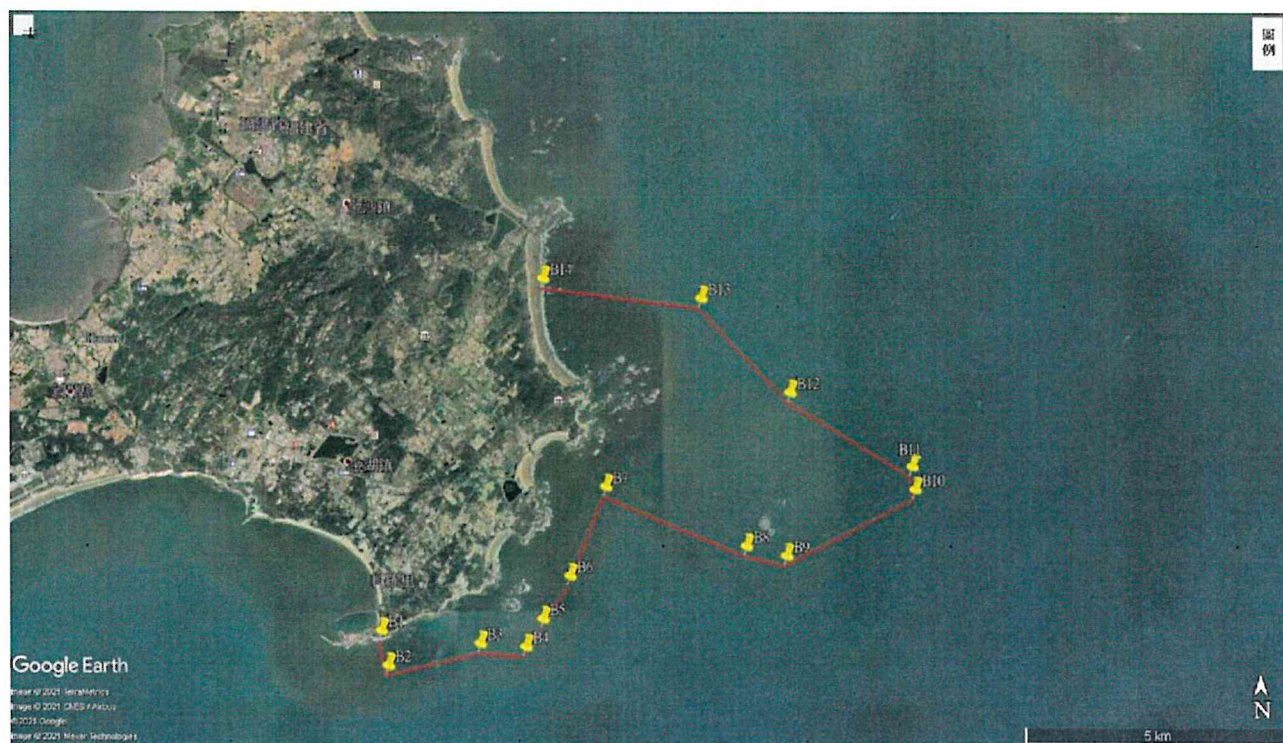
位置	各點位經緯度	
翟山至黑岩	A1	N 24°23'8.91" E 118°19'13.54"
	A2	N 24°22'47.99" E 118°19'16.08"
	A3	N 24°22'48.91" E 118°20'14.89"
	A4	N 24°23'21.52" E 118°20'44.47"
	A5	N 24°24'30.43" E 118°21'4.44"
	A6	N 24°24'50.25" E 118°20'44.37"
母嶼至北碇、復國墩	B1	N 24°24'27.21" E 118°26'0.53"
	B2	N 24°24'6.00" E 118°26'5.00"
	B3	N 24°24'19.24" E 118°27'5.71"
	B4	N 24°24'17.24" E 118°27'36.28"
	B5	N 24°24'34.04" E 118°27'47.73"
	B6	N 24°25'0.00" E 118°28'6.00"
	B7	N 24°25'54.00" E 118°28'30.00"
	B8	N 24°25'17.94" E 118°30'3.43"
	B9	N 24°25'12.00" E 118°30'30.00"
	B10	N 24°25'52.00" E 118°31'56.00"
	B11	N 24°26'6.00" E 118°31'54.00"
	B12	N 24°26'50.85" E 118°30'32.82"
	B13	N 24°27'48.00" E 118°29'34.00"
	B14	N 24°28'0.23" E 118°27'48.63"
羅厝至十八羅漢礁	C1	N 24°25'19.45" E 118°15'43.30"
	C2	N 24°25'7.00" E 118°16'0.00"
	C3	N 24°26'40.15" E 118°16'51.65"
	C4	N 24°27'7.11" E 118°16'52.65"
	C5	N 24°27'20.19" E 118°16'35.99"
	C6	N 24°27'3.84" E 118°15'13.41"
新湖至料羅	D1	N 24°25'37.27" E 118°24'31.08"
	D2	N 24°24'47.03" E 118°25'24.12"
	D3	N 24°24'54.87" E 118°25'57.92"



## (一) 翟山至黑岩



## (二) 母嶼至北碇、復國墩

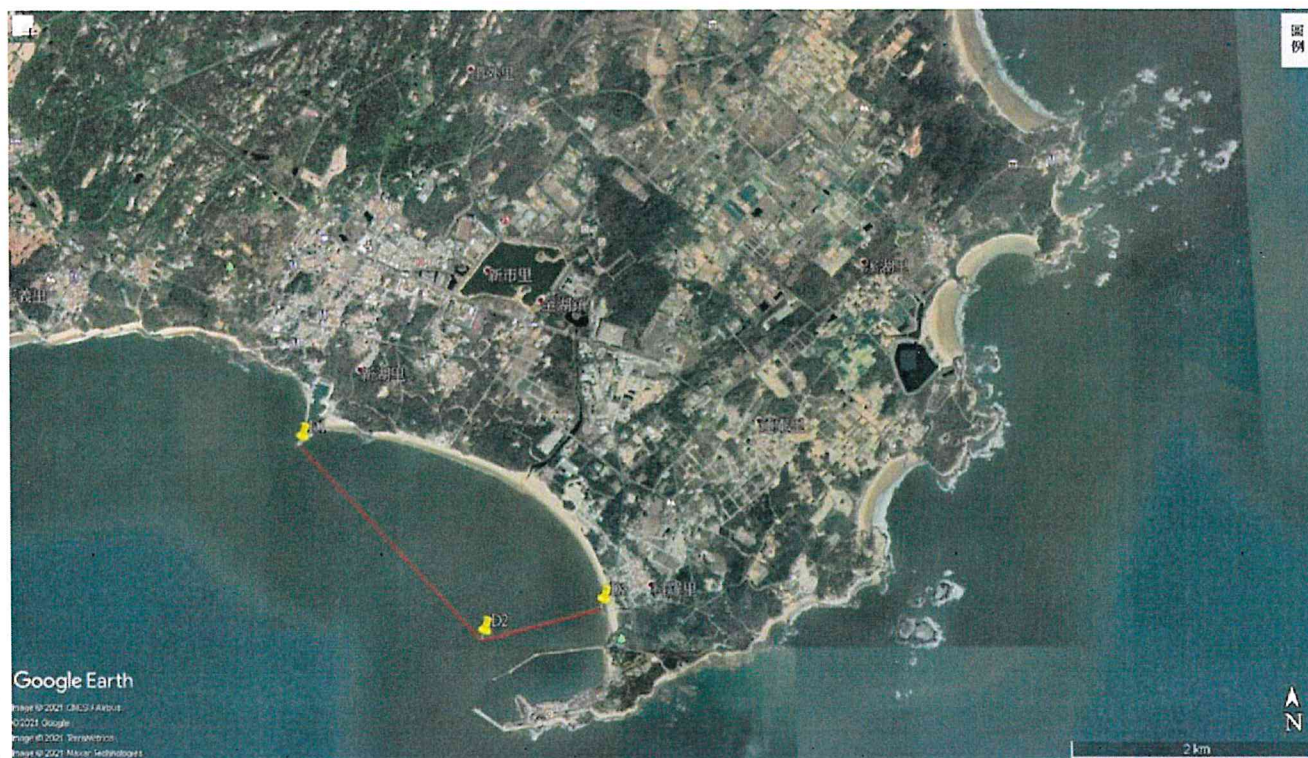




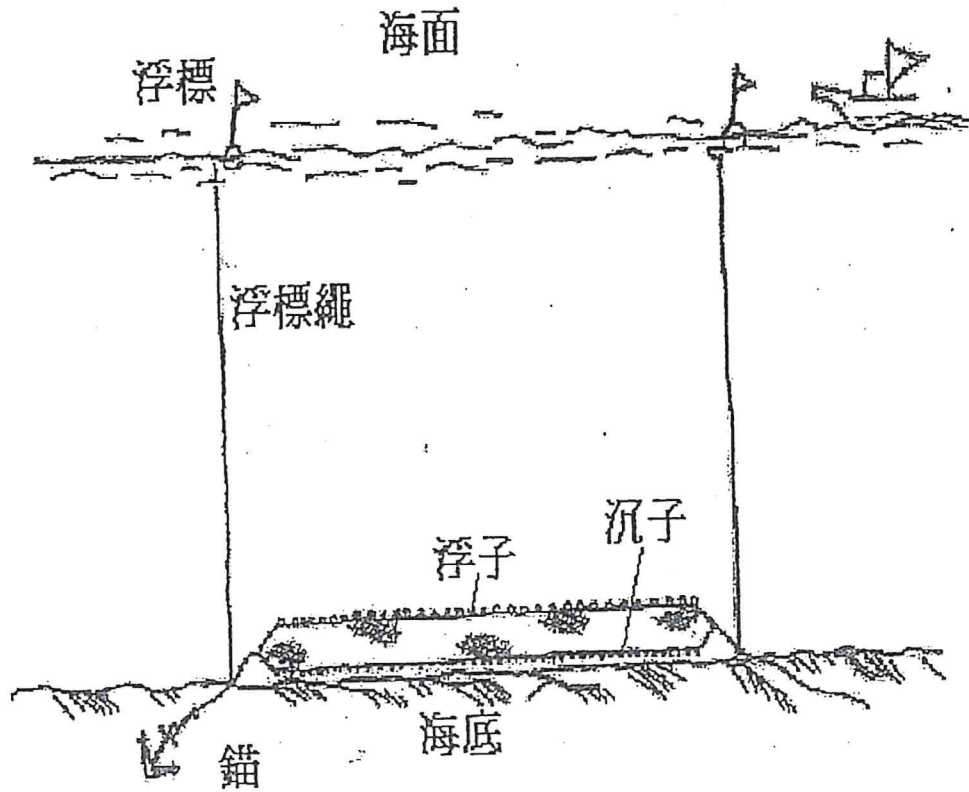
### (三) 羅厝至十八羅漢礁



### (四) 新湖至料羅



### 底刺網網具構造



資料來源：金田楨之, 1978

底刺網定義：

固定張設於海底，作業時網具之兩端或一端以錨固定，其網具大多設在海底水域。