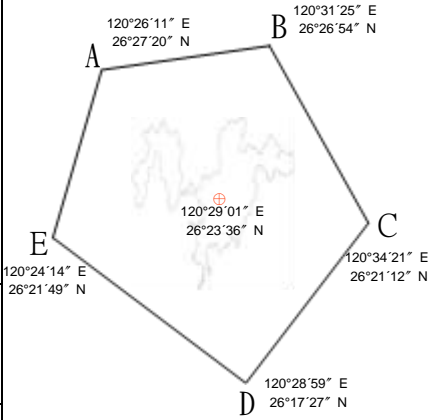
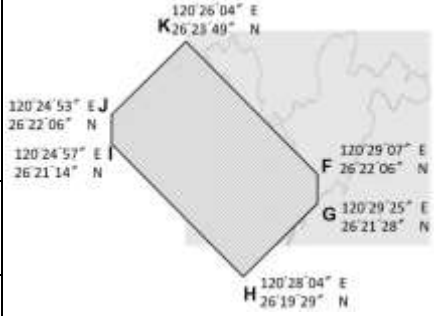
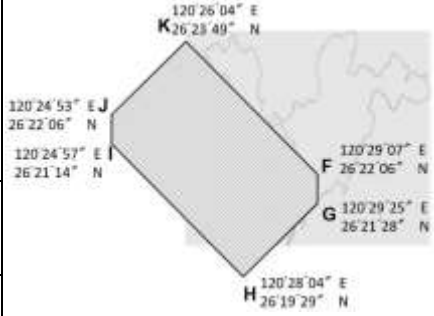


33E01部隊對海（空）實彈射擊報告單

分送單位(機關)	射擊單位	33E01部隊	射擊危險區域概要圖		
內政部警政署	射擊目的	111年6月份步二連基地訓練 (專精先期測)	空域管制範圍：		
中華電信股份有限公司 臺灣臺北區電信分公司 基隆營運處基隆海岸電 臺	射擊日期	實彈射擊： 6月28日0800-1200時止及 1400-1800時止。 6月29日0800-1200時止及 1400-1800時止。 共計2日(6月29日為預備日)。 (標準時間：如時段申請表)			
交通部航港局					
交通部航政司					
交通部航港局北部航務中心					
交通部航港局中部航務中心	射擊地點	東引地區			
交通部航港局南部航務中心					
交通部航港局東部航務中心	使用武器	地面武器射擊			
行政院農業委員會漁業署					
高雄市政府海洋局	射擊發數	依年度射擊計畫實施	海域管制範圍-南澳海域		
海洋委員會海巡署	空域管制範圍	危險區域經緯度 (WGS84) A : 120°26'11" E 26°27'20" N B : 120°31'25" E 26°26'54" N C : 120°34'21" E 26°21'12" N D : 120°28'59" E 26°17'27" N E : 120°24'14" E 26°21'49" N ⊕ : 120°29'01" E 26°23'36" N			
海洋委員會海巡署艦隊分署					
海洋委員會海巡署金馬澎分署					
國防部參謀本部情報參謀次長室					
國防部參謀本部訓練參謀次長室	危險區域最小半徑	7浬(NM)	敬致 <div style="text-align: right;">部隊長</div>		
國防部海軍司令部					
國防部空軍司令部	海域管制範圍	危險區域經緯度 (WGS84) F : 120°29'07" E 26°22'06" N G : 120°29'25" E 26°21'28" N H : 120°28'04" E 26°19'29" N I : 120°24'57" E 26°21'14" N J : 120°24'53" E 26°22'06" N K : 120°26'04" E 26°23'49" N	敬致 <div style="text-align: right;">部隊長</div>		
國防部憲兵指揮部					
國防部全民動員署					
空軍作戰指揮部					
國防部參謀本部作戰及計畫參謀次長室					
海洋委員會海巡署中部分署					
國防部陸軍司令部後勤指揮部					
海洋委員會海巡署北部分署					
備註：			聯絡人：上尉防空官沈伯翰		
一、本部於射擊時，將派遣連絡官至中柱漁港、直昇機場，擔任連絡管制事宜，以維射擊安全。			電話：軍用：645581		
二、如有發現危安顧慮，將立即暫停射擊。			自動：(0836) 77176		
三、如緊急狀況，空域即可開放。			手機：0910-662933		
四、納編觀測所，負責操演全程射彈觀測修正與對海、空域內船隻及飛行器實施監控。			代理人：上尉測量官謝湔鈞		
			電話：軍用：645484		
			自動：(0836) 76519		
			手機：0988-823339		

33E01部隊東引地區111年6月份時段申請表

日期	星期	射擊時間	標準時間(格林威治時間)
01	三		
02	四		
03	五		
04	六		
05	日		
06	一		
07	二		
08	三		
09	四		
10	五		
11	六		
12	日		
13	一		
14	二		
15	三		
16	四		
17	五		
18	六		
19	日		
20	一		
21	二		
22	三		
23	四		
24	五		
25	六		
26	日		
27	一		
28	二	0800時-1200時、1400時-1800時	6月28日 0000時-0400時、0600時-1000時
29	三	0800時-1200時、1400時-1800時 (預備日)	6月29日 0000時-0400時、0600時-1000時 (預備日)
30	四		