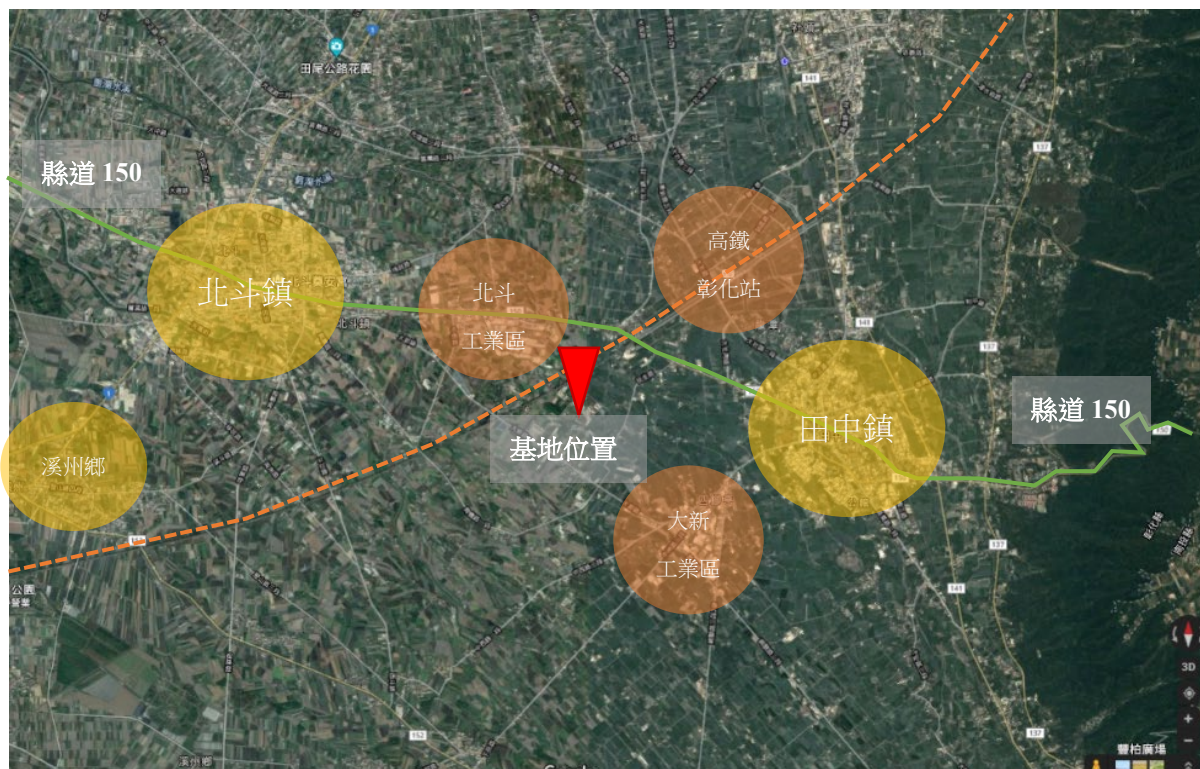


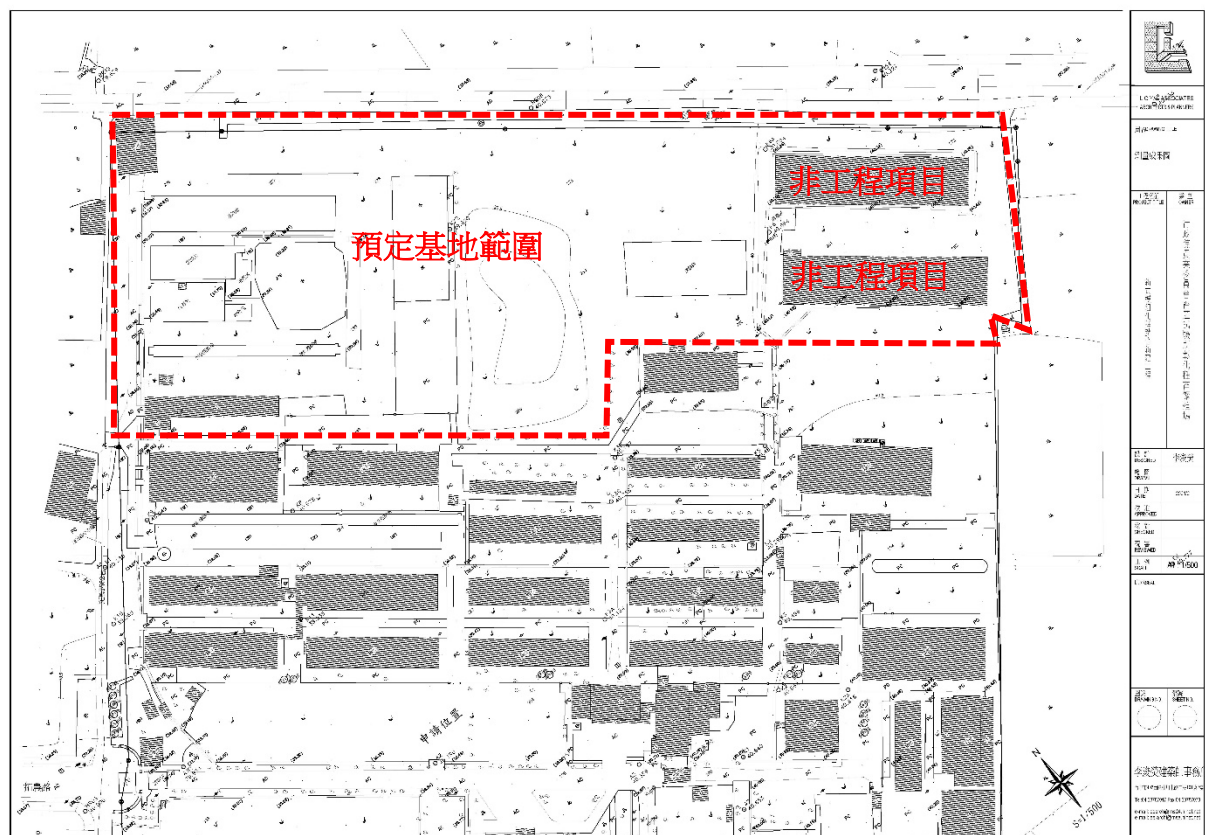
壹、基地資料

1-1 基地現況勘查

本案基地位於彰化縣北斗鎮彰化種畜繁殖場(以下簡稱彰化場)場區內，興建之豬舍位於基地之東側，於行政館之東北側，北鄰既有廢水設施，南側為既有鵝舍，長度約 180 公尺，寬約 110 公尺，地勢大致平坦。基地呈長方形，沿基地東側為農田，北側銜接防汛道路。

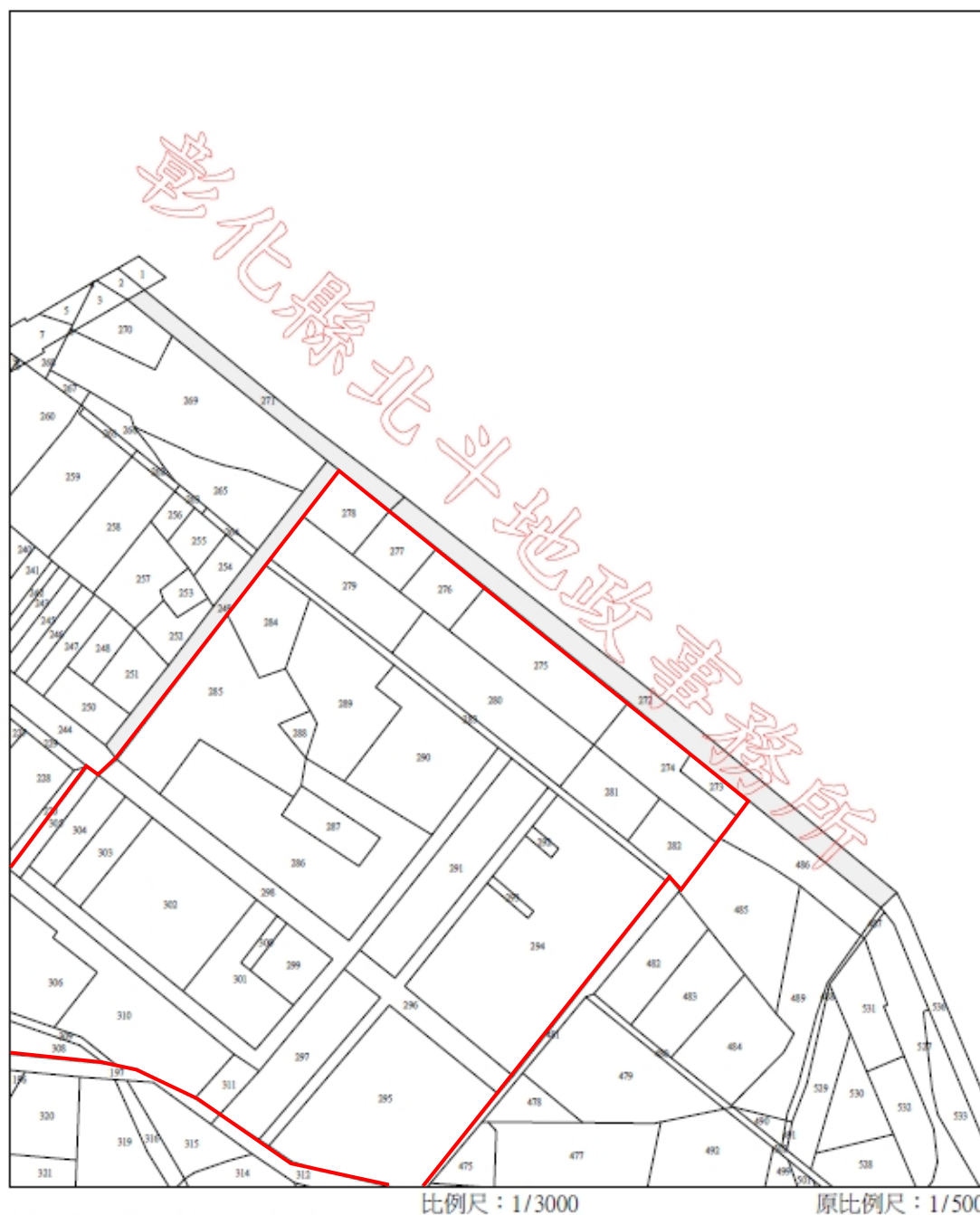
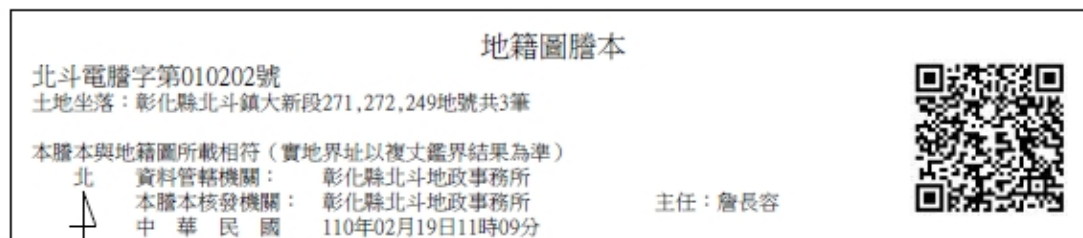


1-2 工程基地位置圖



貳、計畫相關資料

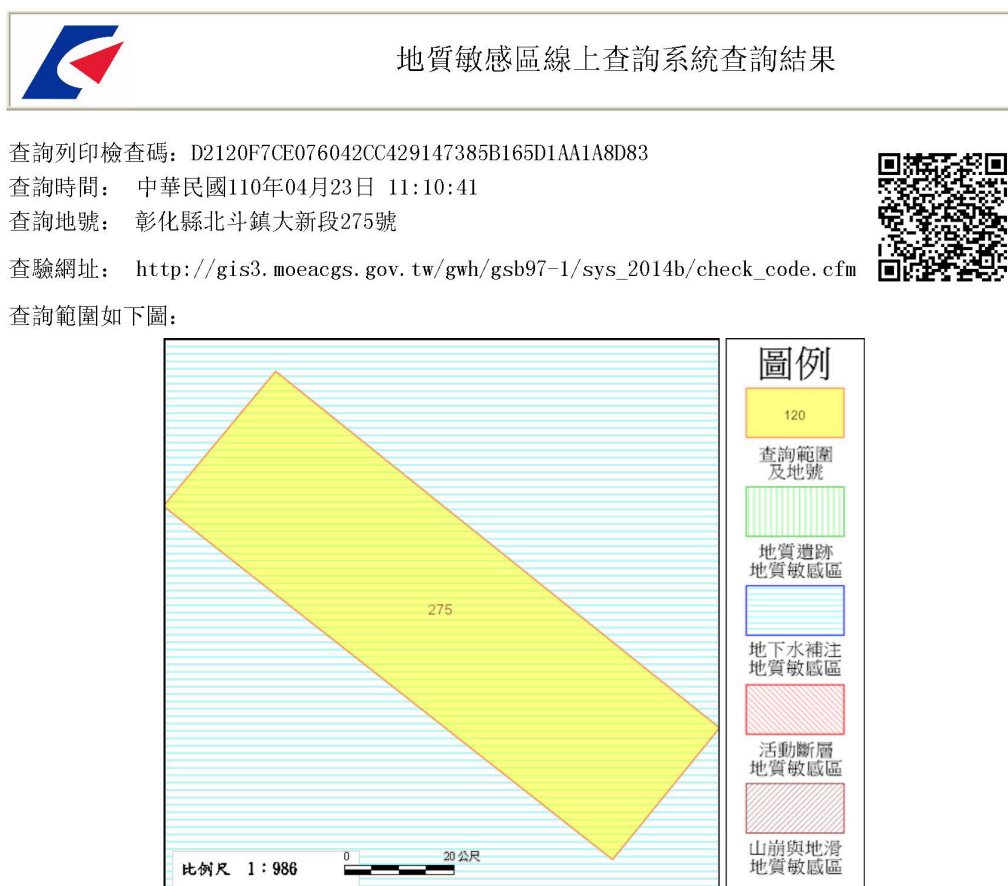
2-1 地籍圖



本謄本係網路申領之電子謄本，由李浚榮自行列印
謄本種類碼：SWF4421WPKB，可至：<https://ep.land.nat.gov.tw> 查驗本謄本之正確性
性為考量檔案傳輸中心之資料負荷度，線上有效查驗期限為三個月。

2-2 地質敏感區查詢

本案基地位於「地下水補注」地質敏感區範圍內，需於請照前完成地下水補注相關資料及報告書。



查詢結果：

■是 (■ 全部 □ 部分區域) □否 位於公告之地質敏感區內

地質敏感區種類： 地下水補注地質敏感區

*****查詢結果列印完畢*****

- 註： 一、 本查詢結果地籍資料使用內政部國土測繪中心 107年5月 提供之地籍圖電子檔調整組合而成。
- 二、 本查詢結果所載查詢範圍位置之正確性，應由查詢者自行舉證。如地籍位置有疑義，應以各縣市地政事務所核發之謄本，以及各縣市政府（地質法主管機關）地質敏感區列表清冊為準。
- 三、 本查詢結果為經濟部中央地質調查所線上製發；如須作為辦理環境影響評估、土地變更或開發審議等之洽詢作業證明，應從其相關法令規定辦理。

----- (以下空白供機關作業使用) -----