


檔 號：
保存年限：

屏東縣政府 公告

發文日期：中華民國108年12月26日
發文字號：屏府農漁字第10831751301號
附件：垂釣範圍圖



主旨：預告本縣塭豐等6處漁港開放部分港區為垂釣區。

依據：行政程序法第154條暨漁港法第18條第3項。

公告事項：

一、本縣塭豐、枋寮、楓港、海口、中山、旭海等6處漁港垂釣區域及方向(如附圖)。

二、漁港垂釣區暫停開放時間：

(一)經交通部中央氣象局發布海上及陸上颱風警報且當地納入警戒範圍。

(二)因公務需求或海岸巡防單位依現況採取適當措施時得暫時性關閉。

三、漁港垂釣區應遵守事項：

(一)垂釣活動不得妨礙港區船舶航行、泊靠及漁民碼頭作業。

(二)禁止丟棄釣線、釣餌、釣具及垃圾等廢棄物，應於結束後隨同帶離。

(三)活動以手持釣竿為限，不得使用拋竿，並禁止將釣組拋入航道或影響船隻航行，僅部分區域可拋竿(如附圖)。

(四)釣區域內以釣竿釣魚為限，除用以打撈所釣起魚隻之網具外，不得使用任何網具。



(五)禁止垂釣區域內有轉讓、販售、置物佔位等影響他人之行為。

(六)港內堤防或碼頭打樁、鑽孔及其他破壞港內公共設施。

(七)垂釣區內禁止汽機車進入及停放。

(八)釣客進入垂釣區域內應全程穿戴救生衣及防滑鞋等防護裝備並自負安全責任。

(九)非目標漁獲應隨手放生，以維健全海洋生態。


四、違反前項第一款至第七款規定者，依漁港法21條，處新台幣3萬元以上15萬元以下罰鍰；如有違反前項第八、九款情形者，將進行勸導。

五、對本預告內容有意見或修正建議者，請於本預告刊登公報之次日起14日內以書面方式載明姓名、地址、連絡電話及陳述意見內容，逕寄屏東縣海洋及漁業事務管理所(地址：900屏東縣屏東市自由路527號)

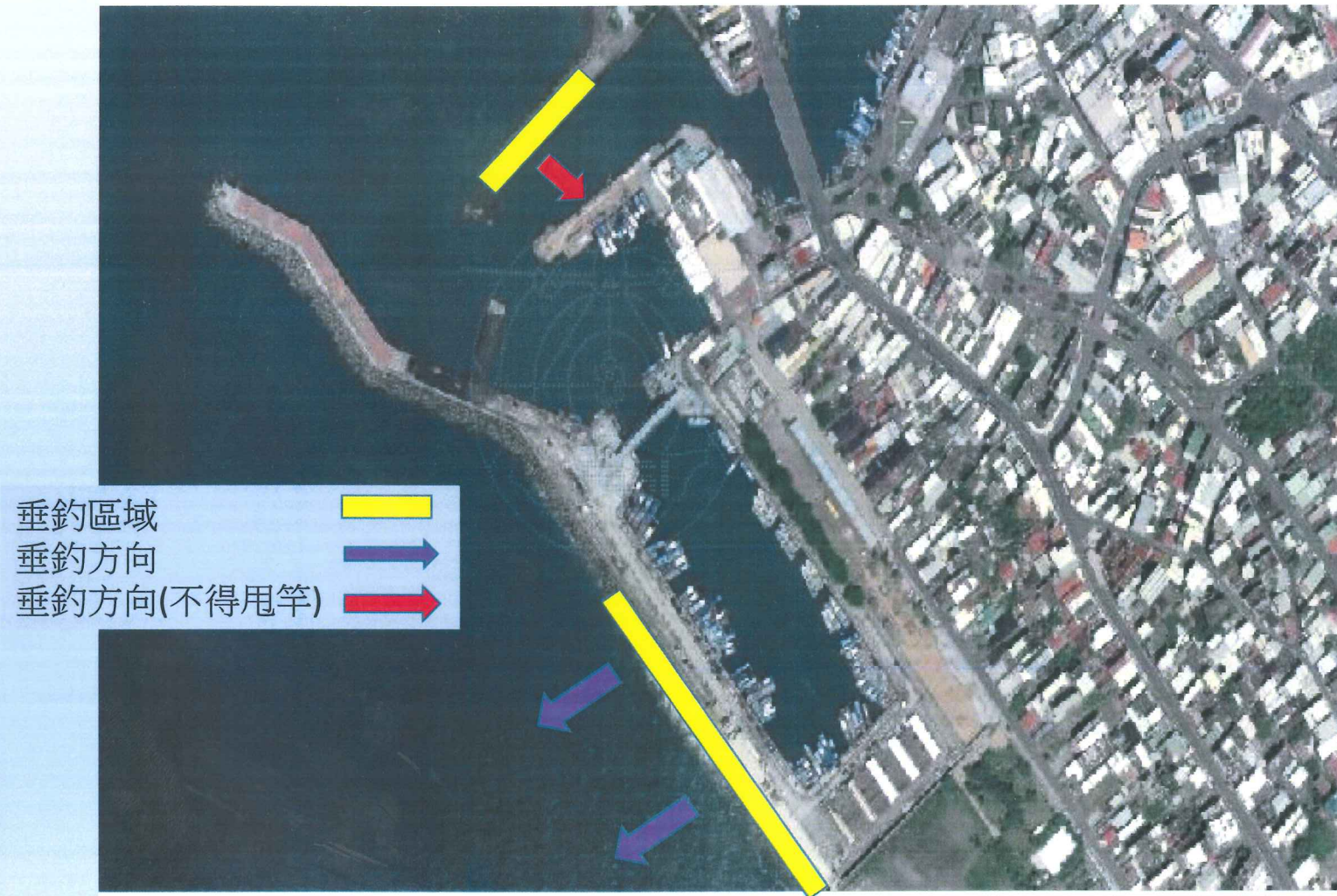
縣長 潘孟安





塭豐漁港




枋寮漁港



楓港漁港

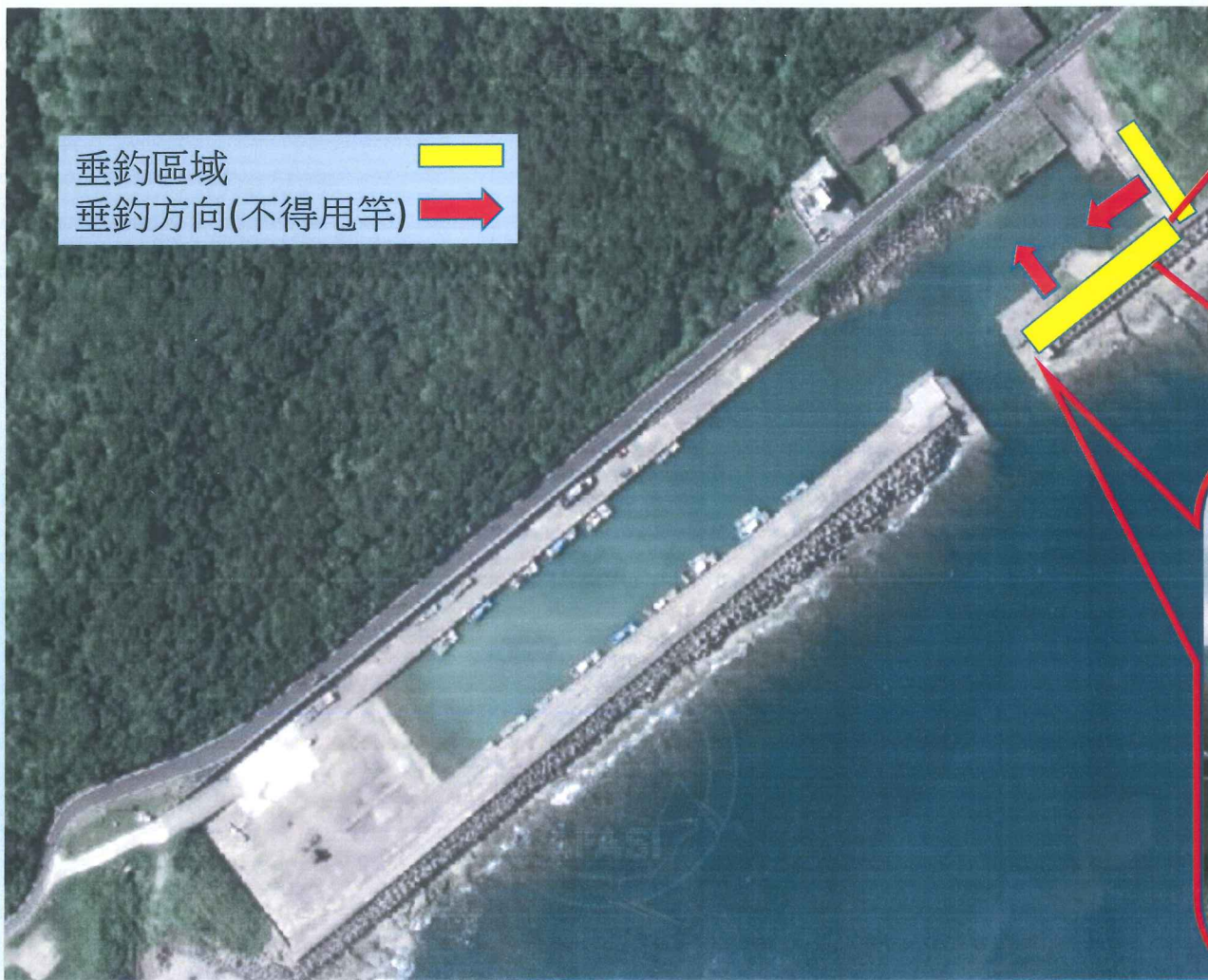
垂釣區域 
垂釣方向(不得甩竿) 



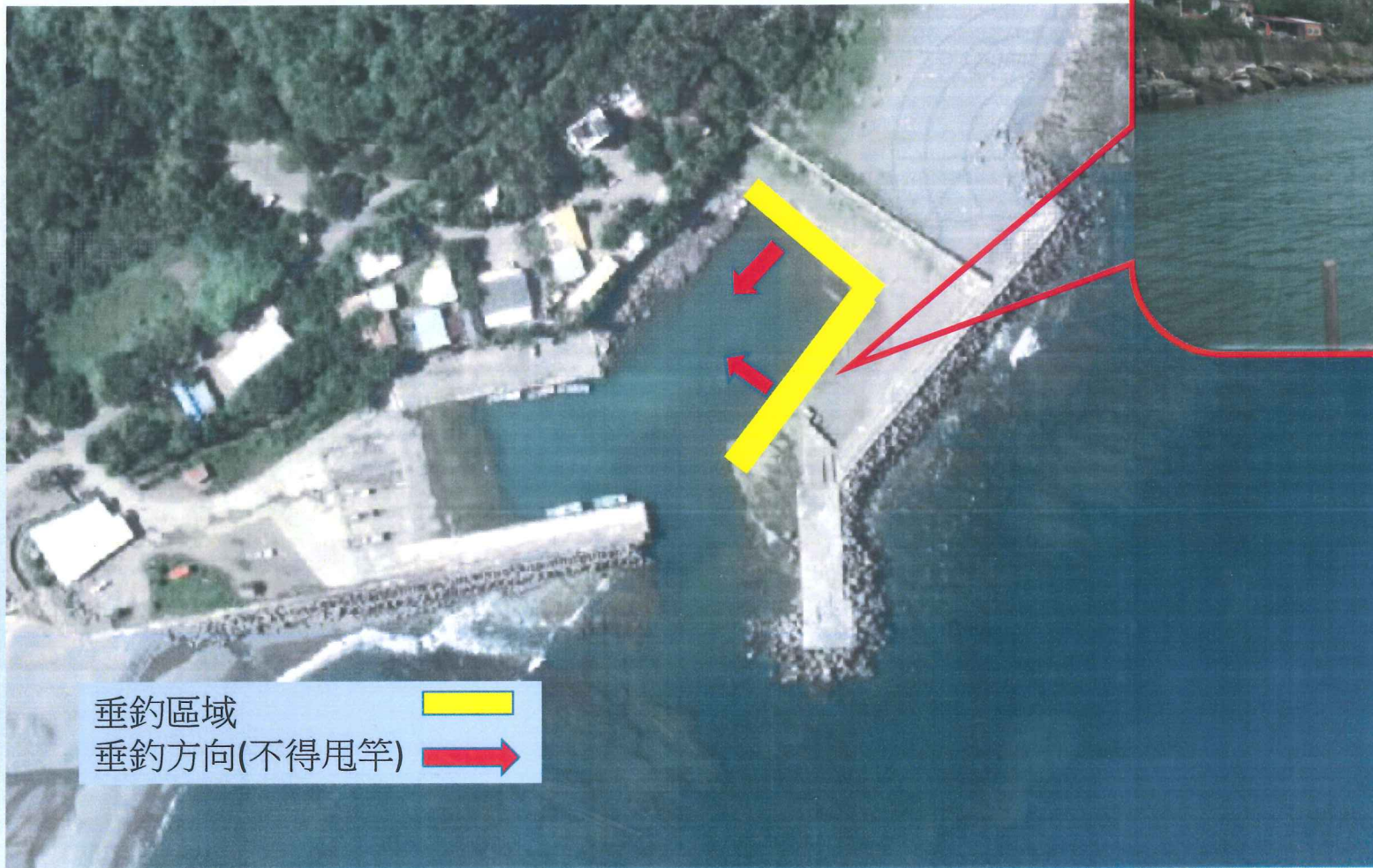
海口漁港




中山漁港



旭海漁港



垂釣區域 
垂釣方向(不得甩竿) 